



Sistema de Programación y Presupuesto
Matriz de Indicadores para Resultados por Programa Presupuestario

Fecha de elaboración: 14/08/2014
Año fiscal: 2015


Unidad Ejecutora del Gasto: 00457 Instituto de Información, Estadística y Geográfica del Estado de Jalisco
Programa presupuestario: 079 Información Estratégica para la Toma de Decisiones


	Resumen narrativo	Indicadores		Medios de verificación	Supuestos	Meta
		Nombre	Fórmula			
Fin	Contribuir a unificar y mejorar los sistemas de información, seguimiento y evaluación disponibles; con la participación activa y coordinada de la sociedad civil, los grupos políticos, económicos, académicos y sociales, y los poderes del Estado.	Sistemas de información unificados respecto a la línea base	+Proyectos que contribuyan a unificar los sistemas de información	ieeg.gob.mx, e Informe anual disponible en http://transparencia.info.jalisco.gob.mx/transparencia/organismo/267	*El IIEG genera mejor información que la generada por separado en los organismos fusionados. *Todas las instituciones utilizan la información emitida por el IIEG para su planeación y toma de decisiones. *Los ciudadanos acceden a las plataformas de información, herramientas y aplicaciones proporcionadas por el IIEG. *Se inicia la gestión de información de gobierno, seguridad y justicia.	3.00
Propósito	Los ciudadanos e instituciones públicas y privadas cuentan con información de calidad sobre las condiciones sociales, económicas y ambientales de Jalisco para sustentar las tareas de planeación de gobierno y sociedad.	Proyectos para brindar información estadística y geográfica realizados	Número de proyectos de información realizados respecto a la línea base	ieeg.gob.mx, e Informe anual disponible en http://transparencia.info.jalisco.gob.mx/transparencia/organismo/267	*La información que brinda el IIEG cumple con los siguientes criterios de calidad: Objetividad, pertinencia, completitud, accesibilidad, actualidad y cobertura. *Todas las instituciones utilizan la información emitida por el IIEG para su planeación y toma de decisiones. *Los ciudadanos acceden a los sistemas y plataformas de información proporcionadas por el IIEG.	35.00
Componentes	079-1 Desarrollo de metodologías, análisis y estudios: Metodologías, análisis y estudios socio-demográficos, económico-financieros, geográfico-ambientales y relativos a información de gobierno, seguridad y justicia, desarrollados y/o coordinados por el IIEG.	Metodologías, análisis y estudios realizados	Metodologías+Análisis estadísticos y geográficos+Estudios estadísticos y geográficos+Indicadores (MIDE Jalisco)	www.ieeg.gob.mx, MIDE Jalisco, cubos de información, tablas, SIG, mapas, publicaciones y documentos.	Los estudios, análisis especiales, metodologías y documentos normativos se utilizan para la planeación y la toma de decisiones.	1,429.00
	079-2 Desarrollo, administración y operación de sistemas y plataformas para acceder a servicios de información: Desarrollo, administración y operación de sistemas y plataformas para acceder a servicios de información estadística y geográfica.	Aplicaciones, sistemas y plataformas desarrolladas o actualizadas	Aplicaciones+Sistemas informáticos+Plataformas tecnológicas	www.ieeg.gob.mx, COGNOS, SITEL, SIEG, SIIGEM	Se actualizan y desarrollan las aplicaciones en línea, los sistemas de información y las plataformas tecnológicas necesarias para el uso y difusión de información estadística y geográfica.	42.00
	079-3 Vinculación interinstitucional para investigación y divulgación de estudios y publicación de resultados: Vinculación interinstitucional para investigación y divulgación de estudios y publicación de resultados.	Servicios de vinculación y divulgación realizados	Servicios de vinculación+Servicios de divulgación	www.ieeg.gob.mx, http://transparencia.info.jalisco.gob.mx/transparencia/organismo/267 , actas, anexos técnicos, minutas de acuerdos, oficinas de comisión, presentaciones, publicaciones, memorias, redes sociales, Sistema de Seguimiento de solicitudes de asesoría e información.	Los ciudadanos e instituciones públicas y privadas integrantes del Sistema de Información Estratégica del Estado de Jalisco y sus municipios están vinculadas y usan los estudios divulgados por el IIEG en la planeación y el desarrollo de las instancias a su cargo.	2,657.00
	079-4 Generación, integración y actualización de información: Generación, integración y actualización de información estadística y geográfica	Capas de información estadística y geográfica generadas, integradas o actualizadas	Capas de información generadas+Capas de información integradas+Capas de información actualizadas	www.ieeg.gob.mx, servidores del Instituto	Se realiza la gestión pertinente con los actores e instituciones generadoras y propietarias de la información	125.00
	079-5 Atender las necesidades jurídicas, administrativas y de rendición de cuentas del IIEG: Atención de las necesidades jurídicas, administrativas y de rendición de cuentas del IIEG.	Grado de cobertura de la demanda	(Necesidades jurídicas+Necesidades administrativas+Necesidades de rendición de cuentas/Solicitudes recibidas)*100	http://transparencia.info.jalisco.gob.mx/transparencia/organismo/267	*Se atienden las necesidades institucionales para responder a los requerimientos del IIEG, ITEI, autoridades fiscalizadoras, autoridades fiscales e instituciones de seguridad social *El IIEG es un organismo transparente y acucioso en su rendición de cuentas *Se publica o entrega la totalidad de acuerdos, reportes y expedientes	100.00



Ricardo Perri Navero






Sistema de Programación y Presupuesto
Matriz de Indicadores para Resultados por Programa Presupuestario

Fecha de elaboración: 14/08/2014
Año fiscal: 2015

Unidad Ejecutora del Gasto: 00457 Instituto de Información, Estadística y Geográfica del Estado de Jalisco
Programa presupuestario: 079 Información Estratégica para la Toma de Decisiones

Resumen narrativo	Indicadores	Medios de verificación	Supuestos	Meta
Elaboración de estudios estadísticos y geográficos	Estudios elaborados	*Estudios estadísticos y geográficos www.iieg.gob.mx, cubos de información, tablas, SIG, mapas, publicaciones	Los estudios surgen de la necesidad de conocer mejor el territorio y las dinámicas económico-financieras, socio-demográficas y geográfico-ambientales de Jalisco	41.00
Realización de análisis de información estadística y geográfica	Análisis realizados	*Análisis estadísticos y geográficos iieg.gob.mx, cubos de información, tablas, SIG, mapas, publicaciones, fichas, resúmenes	Los análisis aportan valor agregado a la información con que cuenta el Instituto	870.00
Desarrollo de metodologías para la generación, uso y manejo de la información estadística y geográfica	Metodologías desarrolladas	*Metodologías www.iieg.gob.mx, documento metodológico y proyectos realizados con base en la metodología	Las metodologías son aplicadas por el Estado y los municipios de Jalisco para la planeación y el desarrollo en la entidad	2.00
Actualización de Indicadores para el Desarrollo de Jalisco	Indicadores actualizados	*Indicadores (MIDE Jalisco) http://sepian.app.jalisco.gob.mx/indicadores	Se actualizan los indicadores que estaban a cargo de los tres organismos extintos, fusionados en el IIEG (SEJAL, COEPO, IIT)	516.00
Aplicaciones en línea	Aplicaciones en línea realizadas	*Aplicaciones www.iieg.gob.mx, productos geo referenciados por temática, cubos de información, SITEL	Aumenta la usabilidad de la información estadística y geográfica con base en las aplicaciones desarrolladas o actualizadas	11.00
Sistemas informáticos desarrollados o actualizados, en operación	Sistemas nuevos o actualizados	*Sistemas informáticos www.iieg.gob.mx	La actualización o desarrollo de sistemas permite al IIEG ofrecer un mejor servicio	6.00
Plataformas tecnológicas desarrolladas o actualizadas	Plataformas tecnológicas desarrolladas o actualizadas	Plataformas tecnológicas desarrolladas+Plataformas tecnológicas actualizadas www.iieg.gob.mx, SIIGEM, COGNOS, sistemas de información sociodemográficos SITEL	La actualización o desarrollo de plataformas tecnológicas facilitan la interoperabilidad	5.00
Equipamiento y soporte tecnológico	Grado de cobertura de la demanda de equipamiento y soporte tecnológico	(Equipo adquirido/Equipo requerido)*100 Data Center, equipo actualizado, actas del Comité de Adquisiciones	Se mantiene la competitividad con el equipamiento en el IIEG	33.00
Operación y aprovechamiento óptimo de los sistemas de información	Grado de cobertura de la demanda para la operación y aprovechamiento óptimo de los sistemas de información	(Solicitudes aceptadas/Solicitudes recibidas)*100 Soporte COGNOS, soporte SIIGEM, correos, solicitudes de soporte	Se atiende a usuarios y se reduce el impacto de los casos, manteniendo la operación óptima.	100.00
Consultas especializadas, proyectos, productos y sistemas de información específica solicitadas al IIEG, desarrolladas y entregadas al demandante	Grado de cobertura de la demanda de consultas especializadas, proyectos, productos y sistemas de información específica solicitadas al IIEG	(Solicitudes aceptadas/Solicitudes recibidas)*100 Herramientas BI, Portal Institucional, reportes, correos, registro en herramienta propia (Mind Manager), Correos electrónicos y oficios entregados a los solicitantes con la información requerida.	Se registran en el sistema de seguimiento todas las solicitudes recibidas y atendidas \nLas solicitudes se reciben por medios oficiales. \nLa información proporcionada por las fuentes externas está actualizada. \n	100.00
Actividades de difusión y divulgación de información realizadas	Actividades de difusión y divulgación realizadas	Actividades de difusión+Actividades de divulgación Registro en herramienta propia (Mind Manager), convenios, correos, \nFichas técnicas publicadas, Correos electrónicos enviados con fichas técnicas, Convenios firmados, \nRevista publicada en web.	Los usuarios de información a través de medios electrónicos cuentan con velocidad de internet y capacidad suficiente en sus dispositivos para consultar la información difundida.	316.00
Coordinación del Sistema de Información Estratégica del Estado de Jalisco y sus Municipios y del CEIEG	Grado de cobertura de la demanda para la coordinación del Sistema de Información Estratégica y del CEIEG	(Solicitudes aceptadas/Solicitudes recibidas)*100 Actas, oficios de comisión, portal de transparencia	El Comité Estatal de Estadística y Geografía (CEIEG) y sus mesas de trabajo, que dan vida al Sistema de Información Estratégica del Estado de Jalisco y sus Municipios, sesionan periódicamente y cumplen la agenda de trabajo estipulada.	100.00
Vinculación con instituciones públicas y privadas	Presentaciones, conferencias, ponencias, cursos y talleres realizados	Presentaciones, conferencias y ponencias+Cursos+Talleres Archivos de presentación, memorias de congresos o convenciones, listas de asistencia. \n	Instituciones públicas y privadas recurren al IIEG como referente en información de Jalisco	74.00
Vinculación regional	Proyectos articulados en las regiones	*Proyectos articulados en las regiones Anexo técnico, minutas de acuerdos	Se articulan proyectos de colaboración en las regiones para la generación, integración, sistematización, uso y difusión de información	3.00
Elaboración de estudios sobre los diversos indicadores demográficos	Estudios realizados sobre indicadores demográficos	*Estudios estadísticos y geográficos Documentos realizados	Se cuenta con información emitida por las instancias correspondientes	3.00

[Handwritten signatures and notes in blue ink]

Ricardo Pérez Navarro

Juan Cruz

[Large scribbled signature]