

MINUTA

Comité Estatal de Información Estadística y Geográfica **CEIEG Jalisco**

Siendo las 11:00 horas del 20 de junio de 2024, se reunieron los integrantes del Comité Estatal de Información Estadística y Geográfica (CEIEG) de manera virtual a través de una videoconferencia realizada en la plataforma Zoom, para llevar a cabo la Primera Sesión Ordinaria 2024 en el marco de la Ley del Sistema Nacional de Información Estadística y Geográfica, con el objetivo de fortalecer y dar seguimiento al Sistema Estatal de Información Estadística y Geográfica. La sesión fue convocada por el Director del Instituto de Información Estadística y Geográfica (IIEG) en su calidad de Presidente del CEIEG.

Agenda

Tiempo	Tema	Ponente
11:00 - 11:03	Bienvenida y apertura de la Sesión.	Augusto Valencia López Presidente del CEIEG/ Director General del IIEG
11:03 - 11:05	Declaración de quorum legal y lectura de la agenda de la sesión.	María Guadalupe Plascencia Vázquez Secretaria de Actas del CEIEG/ Directora de la Coordinación del Sistema de Información del IIEG
11:05 - 11:20	Subcomité de Información Económica: <ul style="list-style-type: none"> Resultados de actividades del PAT 2024. 	Elvira Mireya Pasillas Torres Invitada Permanente del CEIEG/ Directora de Información Estadística Económica y Financiera del IIEG
11:20 - 11:35	Subcomité de Información Sociodemográfica: <ul style="list-style-type: none"> Resultados de actividades del PAT 2024. 	Santiago Ruiz Bastida Invitado Permanente del CEIEG / Director de Información Estadística Demográfica y Social del IIEG
11:35 - 11:50	Subcomité de Gobierno, Seguridad y Justicia: <ul style="list-style-type: none"> Resultados de actividades del PAT 2024. 	Conrado Romo García Invitado Permanente del CEIEG / Director de Información Estadística de Gobierno, Seguridad Pública e Impartición de Justicia del IIEG
11:50 - 12:05	Subcomité de Información de Geografía y Medio Ambiente: <ul style="list-style-type: none"> Resultados de actividades del PAT 2024. 	Juan José del Toro Madrueño Invitado Permanente del CEIEG / Director de Información Estadística Geográfica y Ambiental del IIEG

Tiempo	Tema	Ponente
12:05 – 12:25	Actividades de Coordinación del SNI-EG en el CEIEG <ul style="list-style-type: none"> Resultados de actividades Primer Semestre del 2024. 	Odilón Cortés Linares Secretario Técnico del CEIEG/ Coordinador Estatal Jalisco del INEGI
12:25 - 12:35	Presentación de la Plataforma de Estadísticas Económicas Históricas y Directorio de Mariachi en Jalisco.	Elvira Mireya Pasillas Torres Invitada Permanente del CEIEG/ Directora de Información Estadística Económica y Financiera del IIEG
12:35 - 12:55	Temas abordados en la Primera sesión 2024 del Consejo Consultivo Nacional.	Odilón Cortés Linares Secretario Técnico del CEIEG/ Coordinador Estatal Jalisco del INEGI
12:55 - 13:00	Clausura de la sesión.	Augusto Valencia López Presidente del CEIEG/ Director General del IIEG

DESARROLLO

1. El presidente del CEIEG, Augusto Valencia López, dio la bienvenida a los asistentes a la Primera Sesión Ordinaria 2024 del Comité de Información Estadística y Geográfica de Jalisco y con ello dio apertura a la sesión.
2. María Guadalupe Plascencia Vázquez, Secretaria de Actas del CEIEG y Directora de la Coordinación del Sistema de Información del IIEG, realizó la verificación del quórum y procedió a solicitar la aprobación de la agenda, a lo cual los asistentes estuvieron de acuerdo con el orden del día de la reunión.
3. Como primer punto en la agenda, Elvira Mireya Pasillas Torres, Invitada Permanente del CEIEG y Directora de Información Estadística Económica y Financiera del Instituto de Información Estadística y Geográfica de Jalisco (IIEG), dio a conocer los resultados de actividades del primer semestre del Subcomité de Información Económica establecidas en el Programa Anual de Trabajo 2024. En ese sentido, destacó los tres eventos de capacitación en temas económicos impartidos durante el primer semestre para personas adscritas a instituciones públicas del orden estatal con atribuciones para generar información estadística y/o geográfica.

Como segunda actividad, se refirió a la *Generación de Información Económica Histórica del Estado de Jalisco*, en la cual se ha logrado un avance en la integración de 300 fotografías de archivos históricos, mismas que se han estado integrando en formato de bases de datos para tener como resultado un prototipo de visualización. Señaló que el avance del proyecto ha sido un poco lento, esto debido a la complejidad en la transcripción de los archivos a medios digitales, sin embargo, se ha logrado un avance del 70%, y se planea concluir en el mes de octubre del 2024.

Continuando con las actividades de este Subcomité, destacó las acciones de difusión que se han venido realizando para promocionar el uso y conocimiento de los sistemas de información con temas económicos desarrollados en el seno de CEIEG, precisó que esta promoción se ha llevado a cabo en las sesiones de difusión del IIEG para los usuarios de diversas universidades o grupos interesados, en la cual se incluye la presentación de las plataformas desarrolladas como son la OVIE, I-Clúster, Indicadores Municipales y la Plataforma de Estadísticas Económicas con Perspectiva de Género, entre otras.

Respecto a la actividad sobre la georreferenciación del Patrimonio Cultural en los Municipios de la entidad y, específicamente del *Programa de Acciones Culturales Multilingües y Comunitarias*, señaló que ya se tiene un avance sustantivo del 60%, sin embargo, la Secretaría de Cultura solicitó una visualización de las actividades culturales del 2018 al 2022, esta se ha ido integrando a través de redes donde se pueden ligar las diferentes actividades culturales; la plataforma ya tiene un nivel de avance significativo, pero aún no está montada para el público en general. En el mismo orden de ideas, comentó sobre los trabajos para la *Identificación de los Grupos de Mariachi Tradicional y Contemporáneo distribuidos en el Estado de Jalisco*, señalando que la Secretaría de Cultura solicitó capturar la información de todos los mariachis de la entidad, ya se cuenta con un directorio, el cual ha permitido lograr un avance del 90% de este proyecto, con ello, se espera que en la próxima sesión ordinaria del CEIEG se pueda mostrar un mayor avance en esta plataforma.

En cuanto al funcionamiento de la plataforma “Oficina Virtual de Información Económica” OVIE y I-Clúster, señaló que, ambas plataformas están funcionando de manera regular, y ya se encuentran actualizadas y disponibles para su consulta en el sitio Web del IIEG.

Asimismo, Mireya Pasillas se refirió a la actividad de actualización del Índice de Desigualdad Económica de Género (IDEG) y a la Plataforma de Estadísticas Económicas con Perspectiva de Género, indicando que la plataforma se encuentra actualizada, así como el cálculo del IDEG al primer trimestre de 2024, que contiene información histórica de más de 30 indicadores de brechas entre hombres y mujeres, así como un ranking a nivel nacional, por lo que esta herramienta es muy consultada, resaltando que esta se encuentra registrada en un concurso que organiza el Instituto Nacional de Transparencia, Acceso a la Información y Protección de Datos Personales (INAI).

Por último, mencionó que la plataforma sobre el Índice de Desarrollo Municipal (IDEM) quedó ya concluida y se liberó para su publicación el pasado 26 de febrero. La plataforma cuenta con 38 indicadores para los 125 municipios del estado y cuenta con 6 subíndices, los cuales permiten interactuar con mapas y/o filtrar indicadores.

- Continuando con la agenda de la sesión, Santiago Ruíz Bastida, Invitado Permanente del CEIEG y Director de Información Estadística Demográfica y Social del IIEG, dio a conocer los resultados de actividades del primer semestre del Subcomité de Información Demográfica y Social, mencionó que se llevó a cabo la primera reunión virtual de este Subcomité el pasado 30 de abril, participando en ella la Secretaría de Educación Jalisco, Secretaría de Cultura, Secretaría de Igualdad Sustantiva entre Mujeres y Hombres, Secretaría del Sistema de Asistencia Social, COESIDA Jalisco, Subsecretaría de Derechos Humanos, el Instituto Nacional de Estadística y Geografía (INEGI) y el Instituto de Información Estadística y Geografía (IIEG).

Acto seguido señaló que, por sexto año consecutivo el IIEG coordinó el *Censo Nacional de Gobierno, Seguridad Pública y Sistema Penitenciario Estatal en su edición 2024*, precisó que esta información debe ser reportada por todas las dependencias que integran la administración pública de cada entidad federativa con funciones de gobierno, seguridad pública, sistema penitenciario y medio ambiente, destacando que, durante el año 2024 el censo tuvo un pequeño cambio en el número de módulos y cuestionarios, haciendo énfasis sobre la desaparición del módulo 5, denominado Justicia Cívica. Este año se logró convocar a 85 dependencias en dos reuniones celebradas los días 8 y 9 de mayo del 2024, del total de dependencias convocadas para este propósito, se logró la participación de 61 de ellas, con un total de 92 personas conectadas. Se entregaron de manera oficial a la Coordinación Estatal del INEGI en Jalisco los cuestionarios finalizados con la información completa de cada uno de los módulos que integran este censo.

Respecto a la plataforma de Consulta Interactiva de Embarazo Infantil y Adolescente, señaló que, esta concluye en el mes de julio de 2024, se están realizando actualizaciones y ajustes a la misma, el sistema muestra los nacimientos registrados y ocurridos, así como su proporción respecto al total de nacimientos para los municipios del estado de Jalisco en el periodo de 1985 al mes de abril 2024, también mencionó que la ENAPEA busca reducir en 50% la tasa de fecundidad en adolescentes de 15 a 19 años para 2030, y así poder erradicar embarazos en niñas de 14 años o menos, al igual reitera que el embarazo adolescente es un grave problema de salud pública que pone en riesgo la vida de las adolescentes y constituye un obstáculo para su progreso personal, social y profesional. Asimismo, comentó que esta plataforma registra un avance del 80 por ciento en su funcionalidad, sin embargo, se ha estado actualizando de manera constante la información sobre los números de embarazos registrados y ocurridos, utilizando los cubos dinámicos del SINAIIS, perteneciente a la Dirección General de Información en Salud de la Secretaría de Salud. Los nacimientos registrados tienen como insumo los registros administrativos a través de las actas emitidas por el Registro Civil que concentra el INEGI. Los nacimientos ocurridos provienen del Subsistema de Información sobre Nacimientos de la Secretaría de Salud para el cálculo de Tasas Específicas de Fecundidad por grupos de edad, se tuvo una actualización de las proyecciones de población para los municipios, con base en los cálculos realizados por CONAPO en el mes de mayo de este año.

Hizo mención de otra actividad contenida en el Programa Anual de Trabajo 2024, la Encuesta sobre *Prevención Combinada en Hombres que tienen Sexo con Hombres (HSH) y Mujeres Trans de 18 años y más*. En el mes de octubre del 2023 se recibió la solicitud por parte del COESIDA Jalisco, y cuyo propósito es obtener información sobre ese grupo poblacional específico. Este ejercicio ayudará a realizar un análisis de la distribución de los grupos poblacionales específicos para destinar fondos para la prevención del VIH por parte del COESIDA, además, se logró el apoyo para el diseño del cuestionario que incluye preguntas para definir el perfil demográfico de las personas encuestadas, y para facilitar la captación de información, el IIEG publica el cuestionario electrónico en una liga para facilitar la respuesta de la población, las pruebas y el lanzamiento de los cuestionarios se realizaron en el mes de noviembre del 2023, en enero del 2024 se llevó a cabo la presentación oficial del levantamiento, y se finalizó la recepción de respuestas el 11 de abril del 2024. Se ha comenzado con el primer nivel de análisis de información y los resultados han sido compartidos con el COESIDA Jalisco para seleccionar las variables pertinentes.

Por último, Santiago Ruíz Bastida, mencionó la importancia de las capacitaciones *sobre el uso de la Herramienta para la Evaluación de la Calidad de Registros Administrativos (HECRA)*, destacando que esta herramienta es un instrumento de evaluación de la calidad de los registros administrativos susceptibles de ser aprovechados para la generación de información estadística y geográfica. La herramienta está diseñada para ser aplicada en los sistemas nacional y subnacionales de información estadística y geográfica. Para ello, el INEG el IIEG realizan cursos de capacitación con las diferentes dependencias en la entidad, resaltando el compromiso del IIEG para llevar a cabo estas capacitaciones para mejorar la calidad de los *Registros Administrativos*.

5. El tercer punto en la agenda fue presentado por Conrado Romo García, Invitado Permanente del CEIEG y Director de Información Estadística de Gobierno, Seguridad Pública e Impartición de Justicia del IIEG, quien dio a conocer los resultados de las actividades del Subcomité de Información de Seguridad Pública e Impartición de Justicia, correspondientes al Programa Anual de Trabajo (PAT) 2024. En ese sentido, hizo la presentación del proyecto *Visualización del estado de conservación de los inmuebles en los Centros Históricos de los municipios del Estado de Jalisco*, el cual se desarrolló en conjunto con las direcciones de Patrimonio e Historia y Desarrollo Institucional de la Secretaría de Cultura. El proyecto nace por iniciativa de la Secretaría de Cultura del Gobierno del Estado de Jalisco. Como parte de este proceso, se dibujaron en AutoCAD los centros históricos de los municipios, identificando el grado de conservación de sus inmuebles con colores. Se visualizó este trabajo mediante un CD interactivo en formato flash, donde cada municipio presentó una ficha describiendo el grado de conservación y mostrando el mapa realizado en AutoCAD y una serie de fotografías, sin embargo, se constató que el formato flash dificulta su difusión, ya que este formato no es el más apropiado para este propósito, ya que no es un formato de uso común y no está diseñado para su funcionamiento en una plataforma Web. Por lo anterior, la Secretaría de Cultura presentó una propuesta para dar a conocer el trabajo realizado previamente por dicha Secretaría, la cual considera cuatro etapas claves para su implementación, georreferenciar los mapas de AutoCAD, generar BD a partir de fichas de cada municipio, integrar mapas y bases de datos y hacer la programación de la plataforma. Se tiene un avance de 22 municipios construidos correctamente y sus capas se encuentren visibles, 8 municipios no se dispone información, y se tiene programado que durante el mes de julio del 2024 sea concluido con todos sus factores de integración, para posteriormente montarlo en la plataforma, y en diciembre del 2024 esté disponible para su consulta pública.
6. A continuación, tomó la palabra Juan José del Toro Madrueño, Invitado Permanente del CEIEG y Director de Información Estadística Geográfica y Ambiental del IIEG, quien dio a conocer los resultados de actividades del Subcomité de Información de Geografía y Medio Ambiente, correspondientes al primer semestre del Programa Anual de Trabajo (PAT) 2024. Habló sobre la plataforma Infraestructura de Datos Espaciales del Estado de Jalisco (IDE), y planteó el compromiso para continuar trabajando en ella, y continuar incorporando información sobre infraestructura en los siguientes temas: carreteros, energía eléctrica, agua potable, por mencionar solo algunos. Esta nueva versión de actualización de información

muestra datos espaciales dentro de la plataforma MAPA Jalisco, el apartado se visualiza en un GEOportal, donde se puede consultar cartografía y mapas. Este desarrollo no va a duplicar información, simplemente le va a decir al usuario donde está almacenada y podrá consultar y descargar la información geográfica disponible de otras dependencias.

7. Continuando con el orden de la agenda, Odilón Cortés Linares, Secretario Técnico del CEIEG, y Coordinador Estatal Jalisco del INEGI, presentó los resultados de las actividades específicas del Primer Semestre contenidas en el Programa Anual de Trabajo (PAT) 2024 del CEIEG, este documento integra las actividades que los Subcomités y Grupos de Trabajo han realizado para fortalecer la actividad de generación y uso de la información estadística y geográfica. En esta ocasión el PAT 2024 contiene 34 fichas de actividades específicas que están alineadas a los objetivos del Programa Estatal Estadístico y Geográfico 2018-2024 definido para el CEIEG.

Mencionó que, en el mes de octubre del presente año se estará integrando el PAT 2025 para su aprobación en la segunda sesión ordinaria del CEIEG. Hizo hincapié en la necesidad de dar seguimiento especial a las actividades programadas para el segundo semestre del 2024, además, destacó los resultados obtenidos en el primer semestre por parte de cada uno de los Subcomités y Grupos de Trabajo que integran el CEIEG. Asimismo, puso a consideración la cancelación de la actividad específica con número de código II.4.1.4.1 y descripción "*Atender solicitudes de Unidades de Estado para aplicar la Herramienta para Evaluar la Calidad de los Registros Administrativos (HECRA)*" actividad que estaba programada para su atención de manera local, considerando que, en el tema de capacitación se hacen esfuerzos para estandarizar los procesos y contenidos de esta importante actividad, incluyendo la promoción del conocimiento y uso de la información estadística y geográfica, y la capacitación y actualización de las personas servidoras públicas de las Unidades de Estado a través de un programa de formación técnica permanente y actualizado, denominado PROCAPACITA.

8. En una segunda intervención, Elvira Mireya Pasillas Torres dio a conocer los detalles sobre el funcionamiento de la plataforma con información de los grupos de mariachi tradicional y contemporáneos identificados en los municipios del estado de Jalisco. Mencionó que, la integración del Directorio del Mariachi, surge de un planteamiento que formuló la Secretaría de Cultura, con el propósito de realizar un mapeo para la identificación y ubicación de los grupos de Mariachi Tradicional y Contemporáneos; esta plataforma ya está disponible para su consulta en la página del IIEG, finalizó diciendo que se tienen acuerdos con la Secretaría de Cultura, para integrar en esta misma plataforma la información de las festividades más importante de la entidad.
9. En el último punto de la agenda, Odilón Cortés Linares, presentó los temas abordados en la primera sesión del Consejo Consultivo Nacional (CCN), celebrada el 5 de abril del 2024, misma que fue presidida por la Dra. Graciela Márquez Colín, Presidenta del CCN y Presidenta del Instituto Nacional de Estadística y Geografía (INEGI):

Cuentas Satélites de la Cultura de México 2022, se refirió a los antecedentes y la conformación de la estructura porcentual del PIB Cultural 2022.

Red Ferroviaria Nacional, hizo mención sobre el acuerdo de la Junta de Gobierno del INEGI para determinar a la Red Ferroviaria Nacional como Información de Interés Nacional en la segunda sesión celebrada el día 29 de enero de 2024.

Avances en el Certificado de Discapacidad, habló sobre el objetivo y alcance de este certificado, destacando que este sirve para establecer los criterios, procesos y metodología para la certificación de la discapacidad, bajo el modelo integrador biopsicosocial, alineado a los tratados internacionales de los que México forma parte en materia de derechos humanos, y a la Clasificación Internacional del Funcionamiento, de la Discapacidad y de la Salud.

Norma para la Autorización de Levantamientos Aéreos y Levantamiento de Información Geográfica en el Territorio Nacional, Resaltando la reciente publicación de esta Norma, que tiene por objeto establecer las disposiciones conforme a las cuales el Instituto Nacional de Estadística y Geografía, por conducto de la Dirección General de Geografía y Medio Ambiente, emitirá las Autorizaciones para realizar Levantamientos Aéreos y Levantamientos de Información Geográfica dentro del espacio aéreo y el territorio nacional, durante su exposición, tomó la palabra, Juan José del Toro Madrueño, Invitado Permanente del CEIEG y Director de Información Estadística Geográfica y Ambiental IIEG, para manifestar su interés para llevar a cabo un Webinar con la información contenida en dicha Norma Técnica, actividad que sería de mucho interés para impulsar el desarrollo de proyectos de investigación en el marco del Subcomité que él preside.

Censo Agropecuario 2022, señaló que es la fuente de información económica agropecuaria y forestal más completa y detallada de México, y necesaria para la toma de decisiones, el análisis y la investigación.

Proyecto de Infraestructura Pública Nacional, hizo mención que es la estrategia general para construir las obras y concretar los proyectos que contribuyan al desarrollo integral y sustentable, local, regional y nacional.

Finanzas Públicas Estatales y Municipales (EFIPEM), comentó que este es un proyecto institucional, que tiene como propósito “Generar información estadística correspondiente al origen y aplicación de los recursos financieros de los gobiernos estatales y municipales, con el fin de mostrar su influencia en los ámbitos económico y social, así como contribuir a la transparencia de la acción pública”. A partir de este año se solicita información trimestral.

RNIEG, sobre este tema señaló que estos registros compilan referencias básicas de la oferta estadística (**REN**) y geográfica (**RNIG**) oficial generada en las entidades federativas del país sobre los temas sociodemográfico, económico, ambiental y de seguridad pública, entre otros y se actualizará este año e iniciará el municipal.

Procapacita 2024, Habló sobre el Programa anual de capacitación del Sistema Nacional de Información Estadística y Geográfica (PROCAPACITA), resaltando que este se ejecuta por mandato de la Ley del Sistema Nacional de Información Estadística y Geográfica (LSNIEG) y en atención a los objetivos establecidos en el Programa Estratégico del Sistema Nacional de Información Estadística y Geográfica (PESNIEG) 2022 – 2046.

10. Finalmente, María Guadalupe Plascencia Vázquez, Secretaria de Actas del CEIEG, preguntó a los asistentes si tenían algún comentario del primer informe semestral de actividades del CEIEG presentado, y lo que los participantes manifestaron no tener comentarios, por lo que se da por aprobado el informe de resultados del primer semestre del Programa Anual de Trabajo 2024.

ACUERDOS DE LA SESIÓN

Núm. De Acuerdo	Acuerdo	Responsable
CEIEG-14-01-01-24/ACU-01	Aprobado el informe de resultados del Primer Semestre del Programa Anual de Trabajo 2024.	Augusto Valencia López Presidente del CEIEG

CIERRE DE LA SESIÓN


Siendo las 13:00 horas, el presidente del Comité Estatal de Información Estadística y Geográfica, Augusto Valencia López procedió a clausurar la Primera Sesión Ordinaria del CEIEG Jalisco.

Con fundamento en lo dispuesto en las Reglas para la integración y operación de los Comités Técnicos Especializados de los Subsistemas Nacionales de Información, María Guadalupe Plascencia Vázquez, Secretaria de Actas del CEIEG, hace constar que la presente Minuta fue aprobada por unanimidad de las y los integrantes del Comité Estatal de Información Estadística y Geográfica de Jalisco, mediante correo electrónico o firma electrónica (certificado digital o firma digitalizada), por lo que se tiene por formalizada. Lo anterior, de conformidad con las disposiciones emitidas por la Junta de Gobierno el 16 de mayo de 2023, mediante Acuerdo 7ª/IV/2023, por el que se determina la conclusión de las medidas adoptadas con motivo de la emergencia sanitaria por COVID-19 en los órganos colegiados del Sistema Nacional de Información Estadística y Geográfica y se establecen medidas para la continuidad de su operación.

ANEXO 1


LISTA DE ASISTENTES A LA SESIÓN

Nombre del Servidor público	Nombre de la Unidad del Estado de procedencia	Cargo en la Unidad del Estado de procedencia	Cargo en el CEIEG
Augusto Valencia López	Instituto de Información Estadística y Geográfica de Jalisco (IIEG)	Director General	Presidente
Odilón Cortés Linares	Instituto Nacional de Estadística y Geografía (INEGI)	Coordinador Estatal Jalisco	Secretario Técnico
Conrado Labra Izoa	Instituto Nacional de Estadística y Geografía (INEGI)	Coordinador Regional Jalisco	Invitado Especial
Arturo Olivares Duarte	Instituto Nacional de Estadística y Geografía (INEGI)	Jefe de Departamento de Comité Estatal Jalisco	Secretario Técnico Suplente



Nombre del Servidor público	Nombre de la Unidad del Estado de procedencia	Cargo en la Unidad del Estado de procedencia	Cargo en el CEIEG
María Guadalupe Plascencia Vázquez	Instituto de Información Estadística y Geográfica de Jalisco (IIEG)	Directora de la Coordinación del Sistema de Información	Secretaria de Actas
Elvira Mireya Pasillas Torres	Instituto de Información Estadística y Geográfica de Jalisco (IIEG)	Directora de Información Estadística Económica y Financiera	Invitada Permanente
Santiago Ruiz Bastida	Instituto de Información Estadística y Geográfica de Jalisco (IIEG)	Director de la Unidad de Información Estadística Demográfica y Social	Invitado Permanente
Conrado Romo García	Instituto de Información Estadística y Geográfica de Jalisco (IIEG)	Director de Información Estadística de Gobierno, Seguridad Pública e Impartición de Justicia	Invitado Permanente
Juan José Del Toro Madrueño	Instituto de Información Estadística y Geográfica de Jalisco (IIEG)	Director de la Unidad de Información Geográfica y Ambiental	Invitado Permanente
Zaira Nayely Barragán Martínez	Instituto Nacional de Estadística y Geografía (INEGI)	Oficial de Servicios del Comité Estatal Jalisco	Invitada Especial
Carlos Eduardo Garibaldi Castillo	Instituto de Información Estadística y Geográfica de Jalisco (IIEG)	Coordinador de Gestión Documental	Secretario de Actas Suplente
María Guadalupe Pichardo Goby	Universidad de Guadalajara	Jefa de la Unidad de Estadística Institucional	Invitada Especial
Jonathan Vladimir Vallejo Mendoza	Secretaría de Seguridad	Analista Especializado	Invitado Especial
Octavio López Ortega Larios	Contraloría del Estado	Comisario (Órgano Interno de Control)	Vocal Suplente
Rosamaría Viridiana Álvarez García	Secretaría de Cultura	Coordinadora de Proyectos Estratégicos	Vocal Suplente
Alba Karime Avila Gómez	Unidad Estatal de Protección Civil y Bomberos Jalisco	Analista de Sistemas	Vocal Suplente
Keila Jochebed Juárez González	Subsecretaría de Derechos Humanos	Subsecretaría de Derechos Humanos	Invitada Especial
Luis Miguel Llamas Castañeda	Instituto de Planeación y Gestión del Desarrollo del Área Metropolitana de Guadalajara (IMEPLAN)	Analista Especializado	Invitado Especial
Sugei Mizoki Alejandro Palma	Secretaría de Desarrollo Económico	Directora General de Planeación	Vocal Suplente
Bernardo Álvarez Valdés	Secretaría de Educación	Director de Estadística y Sistemas de Información	Vocal Suplente
Miguel López Sánchez	Secretaría de la Hacienda Pública	Dirección de Entidades Paraestatales	Vocal Suplente
Gabriel Flores Vázquez	Secretaría de Innovación, Ciencia y Tecnología (SICyT)	Coordinador General de Proyectos	Vocal Suplente
Juan Manuel César Díaz Galván	Secretaría de Planeación y Participación Ciudadana	Director General de Participación Ciudadana	Vocal Suplente


Nombre del Servidor público	Nombre de la Unidad del Estado de procedencia	Cargo en la Unidad del Estado de procedencia	Cargo en el CEIEG
Alejandro Sánchez Montes	Secretaría de Salud	Director de Información Estadísticas y Cobertura de Aseguramiento	Vocal Suplente
Carolina González Angulo	Secretaría de Transporte	Coordinadora de Proyectos Estratégicos de la Secretaría de Transporte	Vocal Suplente
Alfonso Alejandro Hernández Huerta	Secretaría de Trabajo y Previsión Social	Técnico especializado A	Invitado Especial
Stephany Sepúlveda García	Secretaría de Turismo	Coordinador de Inteligencia Turística y Evaluación	Vocal Suplente



Augusto Valencia López
Director General del IIEG y
Presidente del CEIEG

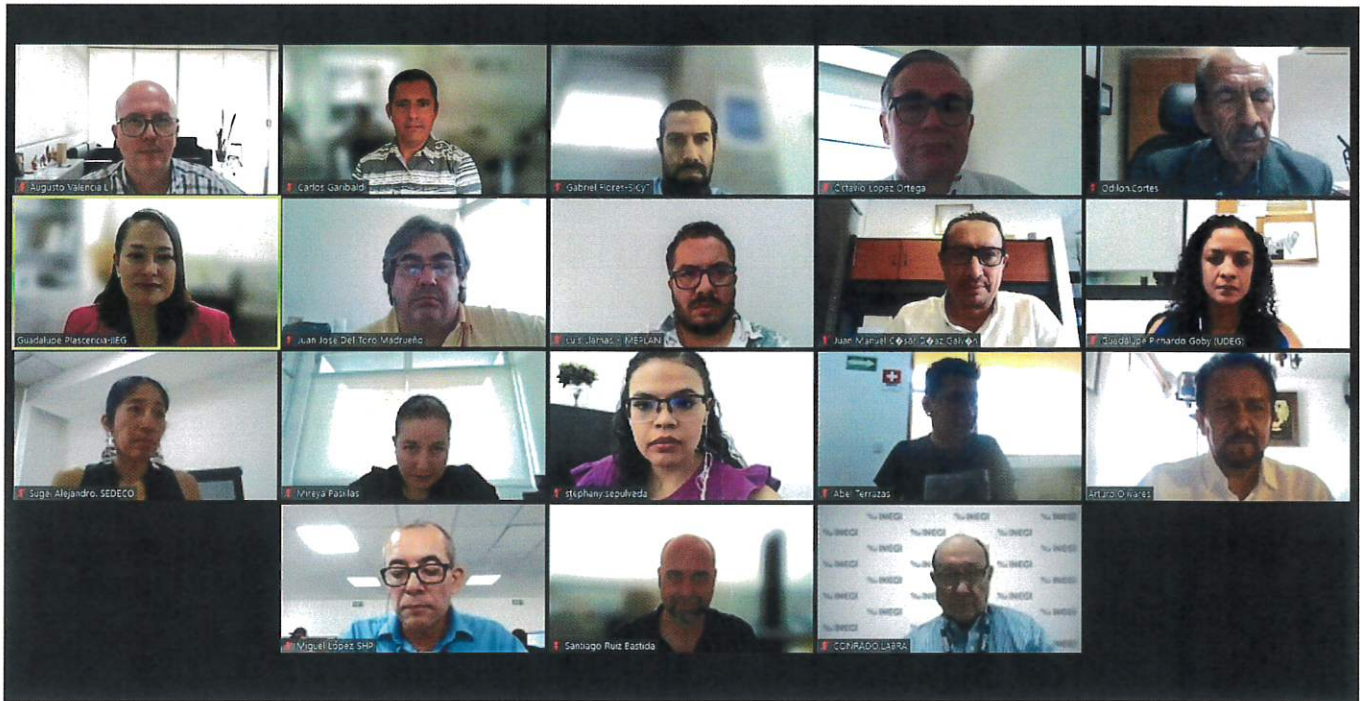


Odilón Cortés Linares
Coordinador Estatal INEGI y
Secretario Técnico del CEIEG



María Guadalupe Plascencia Vázquez
Directora de la Coordinación del Sistema de
Información y Secretaria de Actas del CEIEG

ANEXO 2
CAPTURAS DE PANTALLA DE LA SESIÓN



Conservación en los centros históricos de los municipios

Punto de partida

El proyecto nace de un trabajo previamente realizado por la Secretaría de Cultura del Estado de Jalisco. En el que se dibujaron en AutoCAD los centros históricos de los municipios identificando el grado de conservación de sus inmuebles con colores (rojo, amarillo, verde y blanco).

Se visualizó este trabajo mediante un CD interactivo en formato flash, donde cada municipio presentaba una ficha describiendo el grado de conservación y mostrando el mapa realzado en AutoCAD y una serie de fotografías.



Handwritten signature or initials.