



IEEG

Instituto de Información
Estadística y Geográfica
de Jalisco



IIEG
Instituto de Información
Estadística y Geográfica
de Jalisco



CARTOGRAFÍAS
ETNOTERRITORIALES

Pueblo indígena de **San Juan de la Laguna**



El **pueblo indígena de San Juan Bautista de la Laguna** se encuentra en el municipio de Lagos de Moreno, en la región Altos Norte (Jalisco), dicha población se reconoce como **pueblo Chichimeca**, etnia originaria del norte y el bajío-occidente de México. Es importante señalar que el IIEG no posee atribuciones legales ni periciales para reconocer a una comunidad como indígena, por lo que el presente producto no tiene esto por objetivo. Sin embargo, en seguimiento a las buenas prácticas señaladas por la dependencia convocante (CEDHJ) y en sintonía a los criterios de la Suprema Corte De Justicia de la Nación, quien señala que “Una persona indígena es aquella que se autodescribe y autoreconoce como indígena, que asume como propios los rasgos sociales y las pautas culturales que caracterizan a los miembros de los pueblos indígenas”¹.

1. Centro de Estudios Constitucionales SCJN (2021). Derecho de las personas indígenas a ser asistidas por intérpretes y defensores en juicios y procedimientos judiciales, Cuadernos de Jurisprudencia, núm 8, SCJN, p 12 (DERECHO-INTERPRETES-Y-DEFENSORES.pdf (scjn.gob.mx))





Enoterritorios: entendiéndose como el territorio histórico, cultural e identitario que cada grupo reconoce como propio, ya que en él no solo encuentra habitación, sustento y reproducción como grupo, sino también oportunidad de reproducir cultura y prácticas sociales a través del tiempo.



Cartografía social: herramienta comúnmente utilizada para hacer diagnósticos territoriales o para conocer la percepción que tienen las personas sobre un territorio.

Cartografía participativa: proceso de levantamiento de mapas que trata de hacer visible la asociación entre la tierra y las comunidades locales empleando el lenguaje, comprendido y reconocido comúnmente, de la cartografía.

Mapeo colectivo: práctica, una reflexión grupal que facilita el abordaje y la problematización de territorios sociales, subjetivos y geográficos. Permite cruzar conocimientos de distintas asignaturas y puntualizar saberes que nos permitan comprender y señalar diversos aspectos de la realidad

Fuente: https://etnoteritorios.org/apc-aa-files/92335f7b3cf47708a7c984a309402be7/jovenes-cartografos_2ab.pdf
http://www.iapad.org/wp-content/uploads/2015/07/ifad_buenas_practicas_en_cartografia_participativa.pdf
<https://iconoclasistas.net/cuadernillo-escolar/>
https://etnoteritorios.org/apc-aa-files/92335f7b3cf47708a7c984a309402be7/cartografias_practicas_y_usos_asocasan_web.pdf



- **Cartografía Impresa**
- **Plataforma digital**
- **Capas de información geográfica**



Propuesta




Definición común de **territorio**




Definición común de **territorio**

"Es un espacio físico en el que compartimos, convivimos, cohabitamos, en el que podemos establecer una conexión entre nuestras experiencias y la de nuestros antepasados. Donde se encuentran los sabores y necesidades desde nuestra manera de alimentarnos, hasta cómo construimos nuestras casas. Donde encontramos rostros, físicos y apellidos similares, nuestros principios, valores, tradición, y nuestra forma de vivir en resistencia."



Categorización de elementos a **cartografiar**





Mapeo **colectivo**

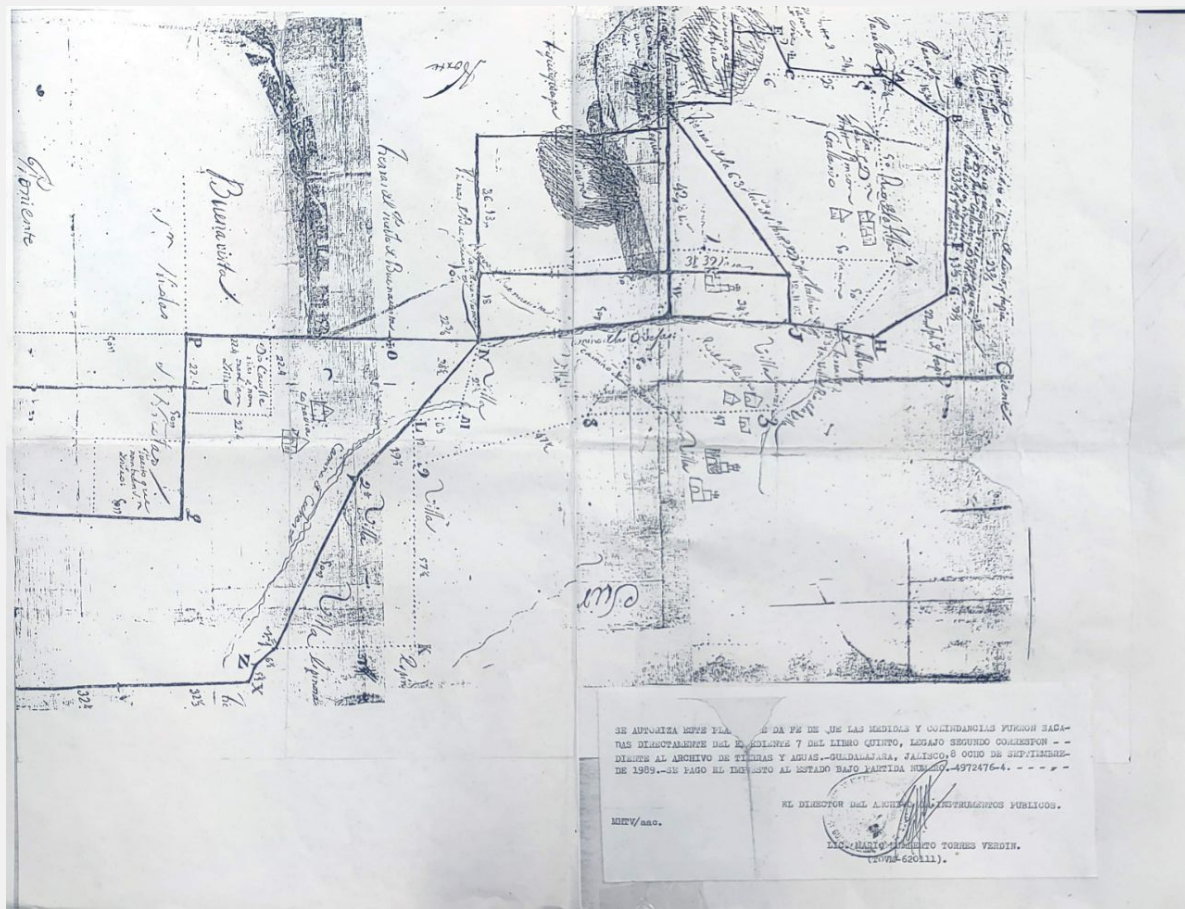






IEEG
Instituto de Información
Estadística y Geográfica
de Jalisco







CARTOGRAFÍAS
ENOTERRITORIALES

Cartografías enoterritoriales es un proyecto del Instituto de Información Estadística y Geográfica de Jalisco, que tiene por objetivo generar la georreferenciación de aquellos elementos que dotan de significado, identidad y memoria (etno) a las comunidades en el estado.

Metodología

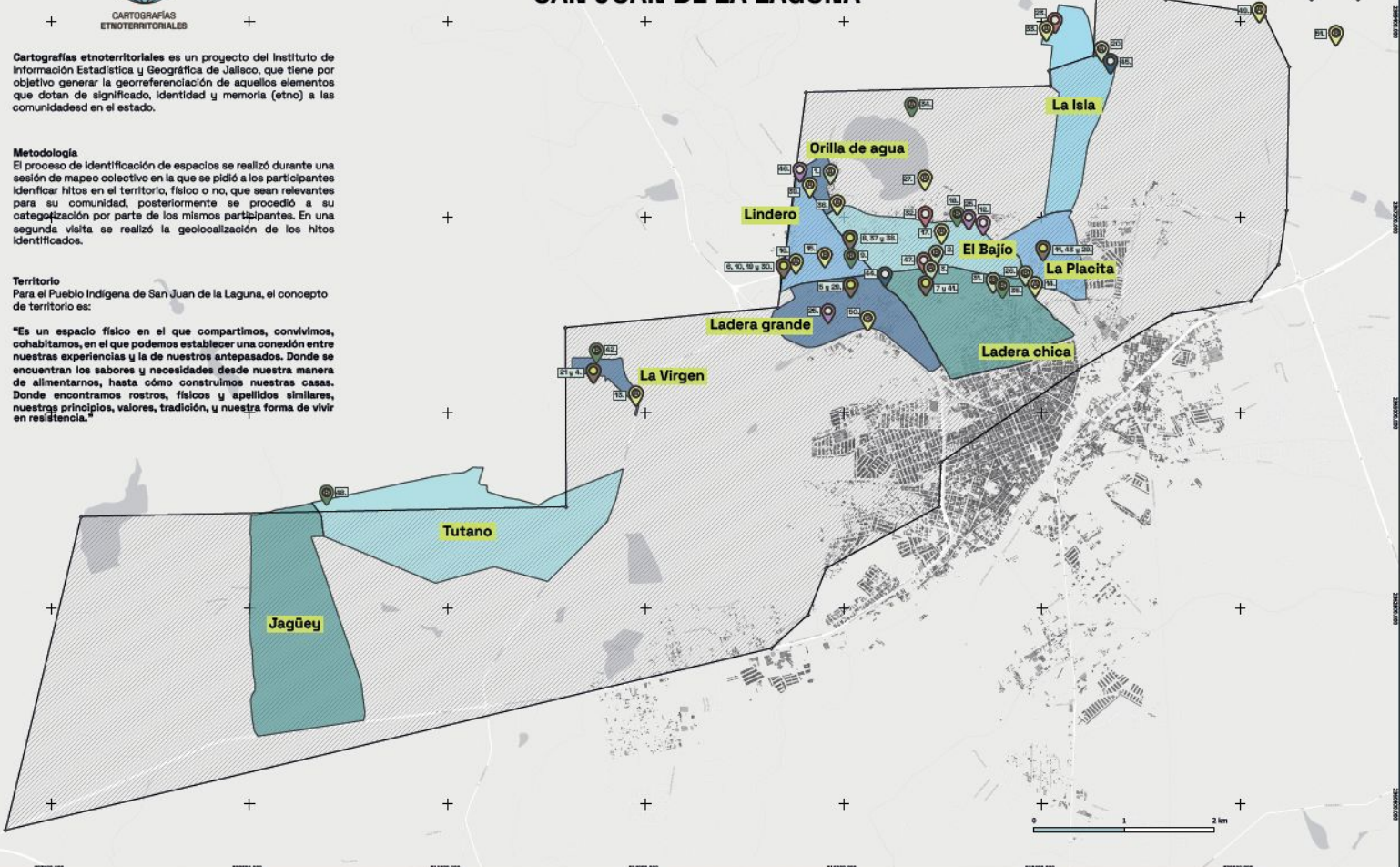
El proceso de identificación de espacios se realizó durante una sesión de mapeo colectivo en la que se pidió a los participantes identificar hitos en el territorio, físico o no, que sean relevantes para su comunidad, posteriormente se procedió a su categorización por parte de los mismos participantes. En una segunda visita se realizó la geolocalización de los hitos identificados.

Territorio

Para el Pueblo Indígena de San Juan de la Laguna, el concepto de territorio es:

"Es un espacio físico en el que compartimos, convivimos, cohabitamos, en el que podemos establecer una conexión entre nuestras experiencias y la de nuestros antepasados. Donde se encuentran los sabores y necesidades desde nuestra manera de alimentarnos, hasta cómo construimos nuestras casas. Donde encontramos rostros, físicos y apellidos similares, nuestros principios, valores, tradición, y nuestra forma de vivir en residencia."

PUEBLO INDÍGENA DE SAN JUAN DE LA LAGUNA



Simbología

- Actividades
 - Defensa de la vida
 - Geográfico
 - Acumulado de 2 o más de los anteriores
 - Tradicional
 - Sociales
 - Medio ambiente
 - Barrios
- A= Hito
B= C.U.S

Hitos socioespaciales

Número	Nombre	Lon	Lat	Número	Nombre
1	16 de enero, Virgen de Guadalupe	-101.85	21.393	28	La placita
2	16 de mayo, Exaltación de la Cruz	-101.84	21.346	29	Laderas chicas
3	16 de mayo, San Isidro	-101.84	21.379	30	Ladrillos
4	3 de mayo, Santa Cruz	-101.86	21.393	31	Las cuernas
5	3 de octubre, Santa Teresita	-101.85	21.292	32	Línea de gases
6	5 de febrero, San Felipe	-101.86	21.346	33	Manantiales
7	16 de mayo, Virgen de la estrella	-101.84	21.379	34	Calle de la laguna
8	Arqueología, asentamiento etno-étnico	-101.85	21.296	35	Paredón
9	Campo de fútbol	-101.85	21.346	36	Pozo perforado
10	Campanario de maderitas	-101.86	21.296	37	Pozo perforado
11	Campesino de la vacante	-101.85	21.305	38	Pozo perforado
12	Centro de salud	-101.84	21.393	39	Pozo perforado
13	Campo de agua 1	-101.87	21.393	40	Presonero de la laguna
14	Campo de agua 2	-101.83	21.309	41	Privada José
15	Campo de agua 3	-101.85	21.346	42	Revolución virrey
16	Campo de agua 4	-101.85	21.346	43	San Juan, Barrio
17	Descarga de aguas residuales	-101.84	21.373	44	Taller artesanal
18	Disciplinador	-101.84	21.297	45	Taller de artes
19	El Indio	-101.86	21.374	46	Tanquecandelero
20	El Señor de la Resesión	-101.85	21.361	47	Tubo de gases
21	Escuela primaria	-101.85	21.341	48	Turco
22	Flora y Fauna	-101.84	21.373	49	Las carpas
23	Guadalupe La Isla	-101.85	21.368	50	Paseo de San Juan
24	Jaquëy	-101.86	21.393	51	Centro de los niños
25	Miner Pedro Moreno	-101.85	21.393	52	Paseo de agua
26	La escuela tradicional	-101.85	21.296	53	La casa de los señores
27	La Laguna	-101.84	21.393		

Plataforma digital
https://iieg.gob.mx/ns/?page_



IIEG
Instituto de Información
Estadística y Geográfica
de Jalisco





Jalisco

GOBIERNO DEL ESTADO