

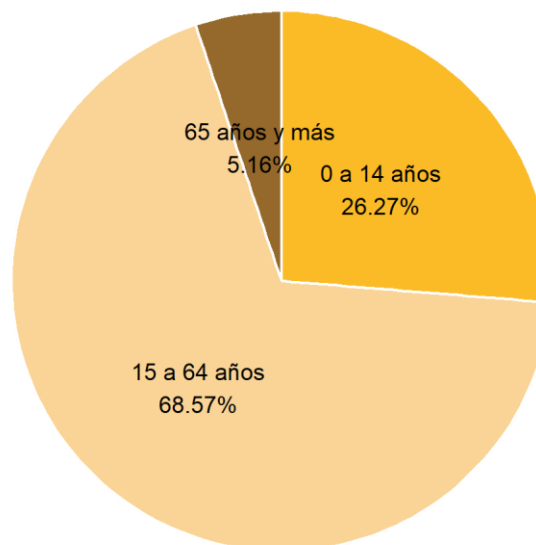
Análisis sociodemográfico del Distrito 7

El Instituto de Información Estadística y Geográfica de Jalisco (IIEG) presenta un análisis detallado de las características sociodemográficas de los distritos electorales, adaptando la información de las Estadísticas Censales a Escalas Geoelectorales 2020 del Instituto Nacional de Estadística y Geografía (INEGI) a la reciente delimitación de distritos para todos los estados de la República Mexicana, la cual fue publicada por el Instituto Nacional Electoral (INE) en septiembre de 2022.

En el proceso de cálculo de las variables, se emplearon los valores de las Estadísticas Censales a Escalas Geoelectorales por sección correspondientes al año 2020. Estos datos fueron ajustados de manera precisa mediante el uso de un Sistema de Información Geográfica (SIG) para concordar con la delimitación territorial de los nuevos distritos electorales establecidos por el INE.

El Distrito 7 presenta una población total de 399,701 habitantes, de los cuales el 49.3% son hombres y el 50.7% mujeres. El volumen de personas de 0 a 17 años es de 126,919 mientras que la población de 18 años y más es de 271,035 que representan el 67.8% del total de la población, de los cuales el 48.7 % corresponde a hombres y 51.3% a mujeres, la población de 18 a 24 años es de 51,739 que representan el 12.9% del total de la población, de los cuales el 50.2 % corresponde a hombres y 49.8% a mujeres, y la población de 60 años y más es de 33,971 que representan el 8.5% del total de la población, de los cuales el 47.5 % corresponde a hombres y 52.5% a mujeres; La relación entre hombres y mujeres es de 97.36.

Distribución de la población por grupo de edad, Distrito 7, 2020



Fuente: elaborado por el IIEG con base en estimaciones del Censo de Población y Vivienda 2020.

El promedio de hijos nacidos vivos en el distrito es de 2.13.

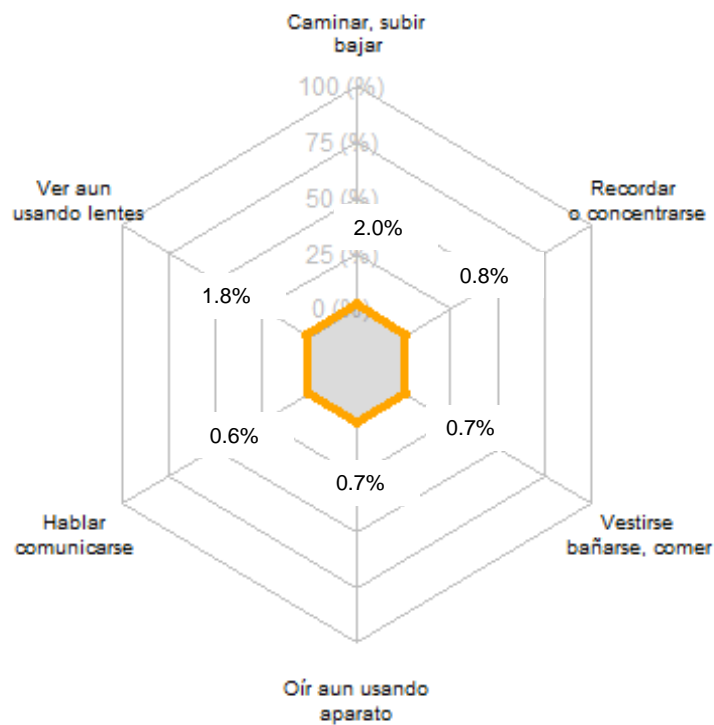
Del total de habitantes, 359,964 personas reportaron haber nacido en la entidad y 35,957 personas reportan haber nacido en otra entidad. La población de 5 años y más residente en otra entidad en marzo del 2015 era de 4,385 personas.

El 0.2% de la población de 3 años o más habla alguna lengua indígena, es decir, 910 personas, el 0% de la población habla alguna lengua indígena y no habla español y el 0.2% de la población habla alguna lengua indígena y sí habla español.

La población indígena en hogares censales era de 1,929 personas, 5,132 personas se consideraban afroamericanas o afrodescendientes.

El 4.2% de la población presenta alguna discapacidad, es decir, 16,697 personas con la siguiente distribución: 7,944 personas con discapacidad para caminar, subir o bajar; 7,272 con discapacidad para ver, aun usando lentes; 2,350 con discapacidad para hablar o comunicarse; 3,023 con discapacidad para oír, aun usando aparato auditivo; 2,890 con discapacidad para vestirse, bañarse o comer y 3,202 con discapacidad para recordar o concentrarse. La suma de las discapacidades no corresponde al total debido a que una misma persona puede presentar varias discapacidades.

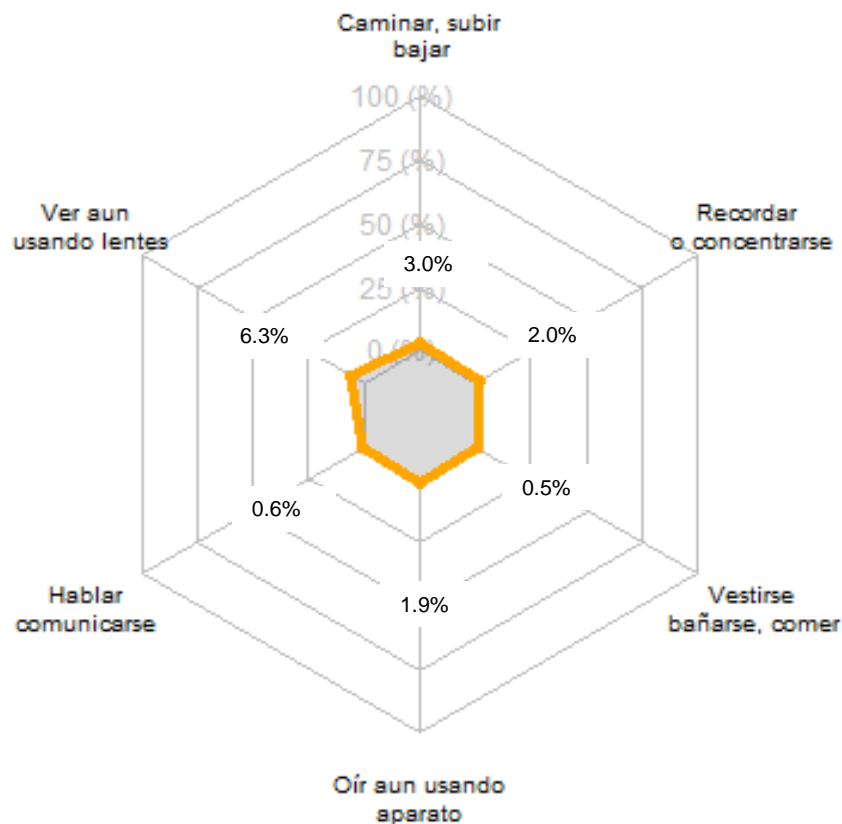
Porcentaje de población con discapacidad según actividad cotidiana que realiza con mucha dificultad o no puede hacerla



Fuente: Estadísticas Censales a Escalas Goelectorales 2020 del Instituto Nacional de Estadística y Geografía (INEGI) .

El 9.94% de la población presenta alguna limitación en sus actividades, es decir, 39,714 personas con la siguiente distribución: 11,874 personas con limitación para caminar, subir o bajar; 25,161 con limitación para ver, aun usando lentes; 2,499 con discapacidad para hablar o comunicarse; 7,636 para oír, aun usando aparato auditivo; 1,839 con limitación para vestirse, bañarse o comer y 8,225 para recordar o concentrarse. La suma de las limitaciones no corresponde al total debido a que una misma persona puede presentar varias limitaciones.

Porcentaje de población con limitación según actividad cotidiana que realiza con poca dificultad



Fuente: Estadísticas Censales a Escalas Geoelectorales 2020 del Instituto Nacional de Estadística y Geografía (INEGI).

4,997 personas tienen algún problema o condición mental, mientras que 338,966 personas no presentan ninguna discapacidad, limitación, problema o condición mental.

En lo que se refiere a la población de 3 a 5 años 9,046 personas no asistían a la escuela , de los cuales 4,467 correspondían a mujeres y 4,579 a hombres, del grupo de 6 a 11 años, 2,186 personas no asistían a la escuela (1,034 mujeres y 1,152 hombres), del grupo de 12 a 14 años 2,210 no asistían a la escuela (963 mujeres y 1,247 hombres); Por otra parte, de la población de 15 a 17 años, 15,396 personas sí asistían a la escuela.

Respecto a la población de 8 a 14 años, 1,229 personas no sabían leer y escribir, de ellos 527 eran mujeres y 702 hombres y 5,735 personas de 15 años y más eran analfaberas , de las cuales 3,152 eran mujeres y 2,583 hombres.

8,535 personas de 15 años y más no contaban con escolaridad, de ellos, 4,635 mujeres y 3,900 hombres.

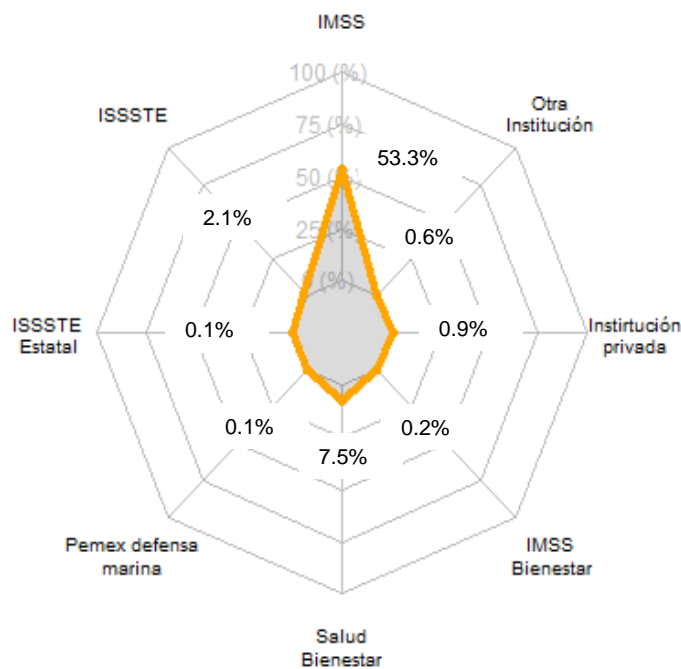
En cuanto a la población de 15 años y más, el 2.6% de la población contaba con secundaria incompleta, es decir 10,333 personas (4,439 mujeres y 5,894 hombres), mientras que, 84,794 personas sí contaban con la secundaria completa (43,472 mujeres y 41,322 hombres).

En lo que se refiere a la población de 18 años y más el 44.6% cuenta con educación pos-básica.

El 36.4% de la población de 12 años y más es soltera o nunca estuvo casada, el 52.6% es casada o unida y el 11% estuvo casada o unida.

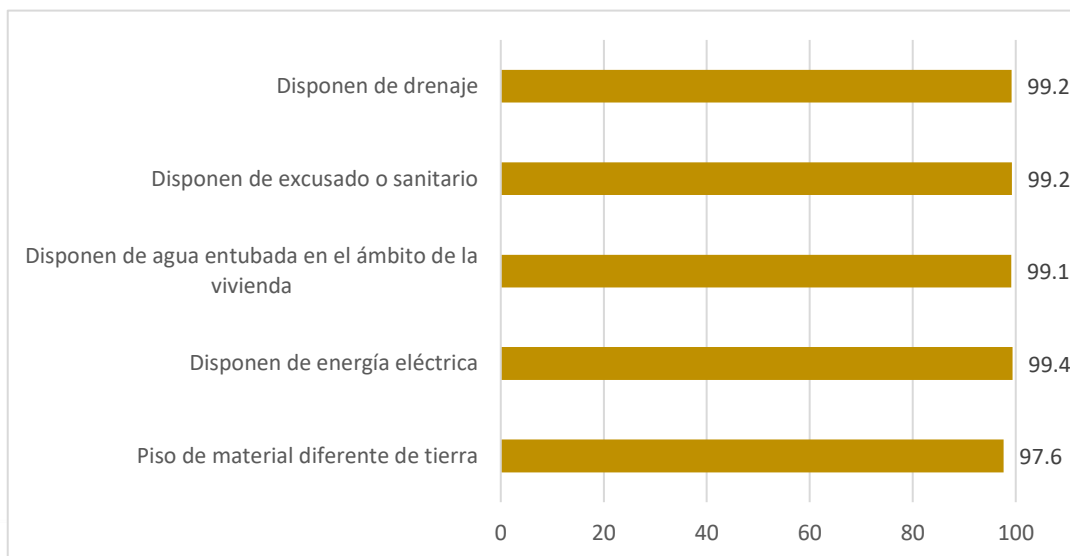
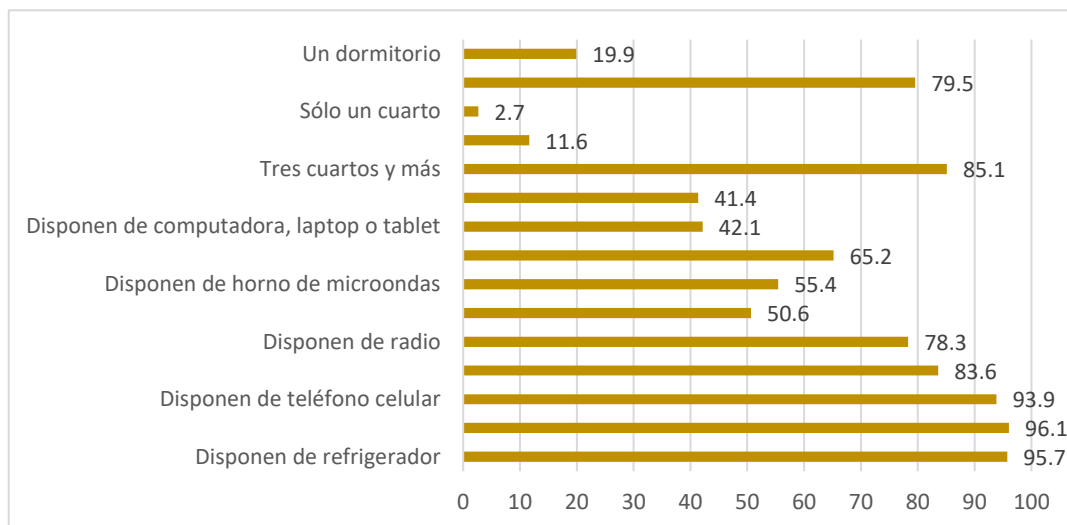
El 64.3% de la población estaba afiliada a algún servicio de salud, es decir 257,181 personas, de las cuales, 213,144 se encontraban afiliadas al IMSS, 8,570 personas al ISSSTE, 443 al ISSSTE Estatal, 460 al PEMEX, defensa o marina, 30,070 a al Instituto Salud para el Bienestar, 851 al IMSS-Prospera o IMSS-Bienestar y por último 3,761 personas tenían algún seguro privado, y 2,431 personas estaban afiliadas a servicios de salud en otra institución.

Porcentaje de población con afiliación a servicios de salud según Institución



El total de viviendas particulares habitadas era de 104,901. En lo que refiere a las características, destacan los siguientes porcentajes:

Viviendas particulares habitadas con piso de material diferente de tierra 97.6 %, habitadas con un dormitorio 19.9 %, con dos dormitorios y más: 79.5 %, un solo cuarto 2.7 %, Viviendas particulares habitadas con dos cuartos 11.6 %, con 3 cuartos y más 85.1 %, que disponen de luz eléctrica 99.4 %, que disponen de agua entubada en el ámbito de la vivienda 99.1 %, que disponen de excusado o sanitario: 99.2 %, que disponen de drenaje: 99.2 %, que disponen de radio 78.3 %, que disponen de televisor 96.1 %, que disponen de refrigerador: 95.7 %, que disponen de lavadora 83.6 %, disponen de automóvil o camioneta 50.6 %, que disponen de computadora 42.1%, que disponen de línea telefónica fija: 41.4 %, que disponen de teléfono celular 93.9 %, que disponen de internet 65.2 %.



En el 2020, los distritos que intersecan en la distritación 2022 fueron los siguientes : 7, 20.

Un total de secciones fueron incluidas (2020 a Distritos 2022), son las siguientes: 2650, 2651, 2652, 2653, 2654, 2655, 2656, 2657, 2658, 2659, 2660, 2661, 2662, 2663, 2664, 2665, 2666, 2667, 2668, 2669, 2670, 2671, 2672, 2673, 2674, 2675, 2676, 2677, 2678, 2679, 2680, 2681, 2682, 2683, 2684, 2685, 2686, 2687, 2688, 2689, 2690, 2697, 2698, 2699, 2700, 2701, 2702, 2703, 2704, 2705, 2706, 2707, 2708, 2709, 2710, 2711, 2714, 2715, 2727, 2728.

El distrito 7 tiene un padrón electoral al primero de febrero de 2024 de 282,072 personas, de las cuales 144,100 corresponden a mujeres, 137,971 a hombres y 1 persona no binaria.

La lista nominal era de 278,015 personas, de las cuales 141,926 corresponden a mujeres, 136,088 a hombres y 1 persona no binaria.

El porcentaje del padrón electoral que no podrá votar a esta fecha es de 1.44%.

Distrito 7, 269 colonias y 1 sin nombre:

Guadalajara, 15 colonias:

Aldama Tetlan, Benito Juárez, Del Barro, El Bethel, Insurgentes, Insurgentes De La Presa, Jardines De La Barranca, La Campesina, Lagos De Oriente, Lomas Del Gallo, Parques De San Pedro, Popular Hornos, Tetlan, Tetlan II, Villas De Guadalupe.

San Pedro Tlaquepaque, 8 colonias:

Camichines, Cerro Del Jaguey, Coto Florencia, La Soledad, Nueva Central Camionera, Parques De Tlaquepaque, Real Patria, San Pedrito.

Tonalá, 246 colonias:

20 De Noviembre, Agua Caliente Tetlan, Agua Escondida, Alameda, Alamedas De Zalatitisán, Alpinos, Alta Loma, Altamira, Altamira, Altus Pinar, Arboledas De San Gaspar, Arcos De Zalatitisán, Arcos De Zalatitisán II, Arroyo Seco, Balcones De Santa Cruz, Balcones Del Rosario, Balcones Del Rosarito, Barrio Nuevo, Basilio Vadillo, Bellavista, Bosques De Tonalá, Buena Mirada, Buenavista I, Buenos Aires, Bugambillas, Camichines II, Camichines III, Camino Real, Cañada Del Sol, Cerrito II, Cihualpilli, Ciudad Aztlán, Colinas De Altamira, Colinas De La Cruz, Colinas De San Carlos, Colonos De Coyula, Comolea, Conchitas, Constancio Hernández Alvirde, Coto Tonalá, Coyula, Cruz De La Loma, De Coyula, De La Presa, De Las Azaleas, De Los Naranjos, Del Huerto, Del Mezquite, Del Sol, Demetrio Vallejo, Despertares, Educadores Jaliscienses, Ejido Zalatitisán, El Amial, El Caracol, El Cerrito De La Reyna, El Duque, El Edén, El Limón, El Manantial, El Mirador, El Molino, El Moral, El Panorámico I, El Panorámico II, El Pardo, El Recodo, El Remolino, El Rosario, El Rosarito, El Sinaí, El Zapote, Emiliano Zapata, Fidel Velázquez, Flores Magón, Francisco Villa, Fuentes Del Nilo, Hacienda De La Reyna II, Haciendas De La Reyna, Huertas De San Gaspar, Huertas Del Valle, Infonavit La Soledad, Infonavit Tonalá (Rio Nilo), Jalisco I Secc, Jalisco II Secc, Jalisco III Secc, Jalisco IV Secc, Jardines De Elizabeth, Jardines De La Cañada, Jardines De La Cruz Oriente, Jardines De La Reina, Jardines De San Rafael, Jardines De Tonalá, Jardines Del Prado, Jardines Del Rosario, Jazmín, Jericó, La Alberca, La Castellana, La Cofradía, La Concha, La Cuchara, La Esperanza, La Forja, La Guadalupana, La Hortaliza, La Huerta, La Ladrillera, La Loma, La Noria, La Pila, La Plancha, La Quinta Catalina, Larguero, Las Águilas, Las Cuevas, Las Gabrielas, Las Gamboas, Las Huertas, Las Palomas, Las Torres, Laureles De Tonalá, Lázaro Cárdenas (Barranquitas), Lázaro Cárdenas Del Rio, Leyes De Reforma, Loma Bonita, Loma Bonita I, Loma Bonita II, Loma De Los Pájaros, Loma Del Zalate (Ahuatan), Loma Dorada (Ejidal), Loma Dorada Delegación A, Loma Dorada Delegación B, Loma Dorada Delegación C, Loma Dorada Delegación D, Loma Real, Lomas De La Soledad, Lomas De La Soledad, Lomas Del Camichin, Lomas Del Camichin I, Lomas Del Laurel I, Lomas Del Laurel II, Lomas Del Manantial, Lomas Del Manantial, López Cotilla, Los Álvarez, Los Amiales, Los Camichines I, Los Camichines II, Los Cerezos, Los Chirimollos, Los Cipreses, Los Conejos, Los Girasoles, Los Limones, Los Manguitos, Los Naranjos, Los Pinos, Los Pocitos, Los Tulipanes, Los Viñedos II, Los Viñedos III, Los Viñedos

IV, Luis Donaldo Colosio, Mirador De La Reina, Mirador Del Rey, Mirador Oriente, Misión Acueducto, Misión De La Cantera, Misión De Los Viñedos, Misión El Campanario, Misión La Valenciana, Misión San Francisco I, Misión San Francisco II, Misión San Francisco III, Nuevo Israel, Osorio Comunal, Pachaguillo, Paraíso, Parques De Tlaquepaque, Paseos De Santiago, Paseos De Santiago, Paseos De Tonalá, Paseos Del Valle, Pedregal Tonalá, Pinar De Las Palomas, Pinar De Las Palomas I, Potrero De San Francisco, Potrero San José, Praderas De Oriente (El Mirador), Praderas Del Sol, Prado Arboledas, Prados Coyula, Prados De La Higuera, Prados Del Maguey, Privadas De La Reyna, Puerta Del Rosario, Puerta Del Rosario, Puerta Sol, Puesta Del Sol, Quintas Del Paraíso, Rancho De La Cruz, Real Patria, Real Tonalá, Residencial Coyula, Residencial Puerta Vieja, Residencias Del Prado, Residencias El Prado, Rincón Del Paraíso, Rosario, Rubén Jaramillo, San Francisco, San Gaspar, San José, San Lorenzo, San Mateo, Santa Anita, Santa Cruz, Santa Cruz De Las Huertas, Santa Cruz De Las Huertas, Santa Rosa, Tonalá, Tonalá, Tonalá, Tonalá Centro, Tonaltecas I, Tonaltecas II, Urbiquinta Montecarlo, Urbivilla Del Rio, Valle De La Reyna, Valle De Los Leones, Valle De Tonantzin, Valle Del Sol, Valle Verde, Vía Nova, Villas De La Cruz (El Roble), Villas De Oriente I, Villas De Santiago, Villas De Zalatlán, Villas Del Bosque, Villas Del Oriente II, Vista Hermosa (La Punta), Vistas Del Valle, Xicoxochitl, Zalatlán (El Ahuacate), Zalatlán Centro.

Fuente: elaborado por el IIEG con base en el Censo de Población y Vivienda 2020, Estadísticas censales a escalas geoelectorales, Instituto Nacional de Estadística y Geografía. Estadística de Padrón Electoral y Lista Nominal del Electorado, por sexo 1 de febrero 2024, Dirección Ejecutiva del Registro Federal, Instituto Nacional Electoral. Cartografía electoral de la Distritación 2022, Instituto Nacional Electoral. Colonias INE 2021.

La capa utilizada por el IIEG para este ejercicio se basa en la Capa de Colonias 2021 del Instituto Nacional Electoral (INE), con modificaciones que responden al conocimiento del territorio del IIEG. Sin embargo, no podemos asegurar que sea equivalente a la capa de colonias que utilizan los municipios de Jalisco en la práctica.