

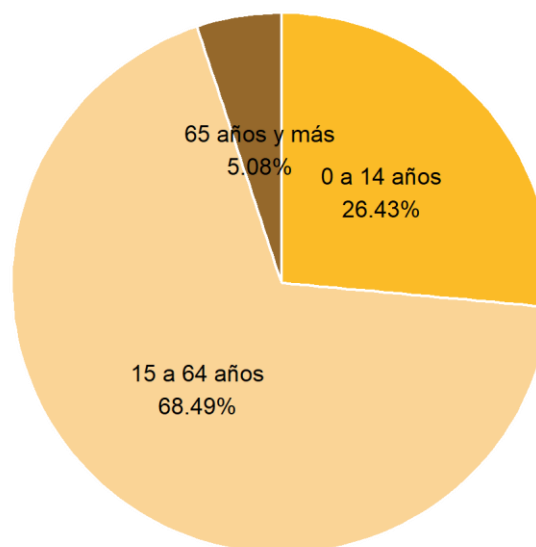
Análisis sociodemográfico del Distrito 6

El Instituto de Información Estadística y Geográfica de Jalisco (IIEG) presenta un análisis detallado de las características sociodemográficas de los distritos electorales, adaptando la información de las Estadísticas Censales a Escalas Geoelectorales 2020 del Instituto Nacional de Estadística y Geografía (INEGI) a la reciente delimitación de distritos para todos los estados de la República Mexicana, la cual fue publicada por el Instituto Nacional Electoral (INE) en septiembre de 2022.

En el proceso de cálculo de las variables, se emplearon los valores de las Estadísticas Censales a Escalas Geoelectorales por sección correspondientes al año 2020. Estos datos fueron ajustados de manera precisa mediante el uso de un Sistema de Información Geográfica (SIG) para concordar con la delimitación territorial de los nuevos distritos electorales establecidos por el INE.

El Distrito 6 presenta una población total de 439,217 habitantes, de los cuales el 49.2% son hombres y el 50.8% mujeres. El volumen de personas de 0 a 17 años es de 134,954 mientras que la población de 18 años y más es de 292,945 que representan el 66.7% del total de la población, de los cuales el 48.5 % corresponde a hombres y 51.5% a mujeres, la población de 18 a 24 años es de 54,202 que representan el 12.3% del total de la población, de los cuales el 50.7 % corresponde a hombres y 49.3% a mujeres, y la población de 60 años y más es de 34,209 que representan el 7.8% del total de la población, de los cuales el 45.9 % corresponde a hombres y 54.1% a mujeres; La relación entre hombres y mujeres es de 96.87.

Distribución de la población por grupo de edad, Distrito 6, 2020



Fuente: elaborado por el IIEG con base en estimaciones del Censo de Población y Vivienda 2020.

El promedio de hijos nacidos vivos en el distrito es de 1.84.

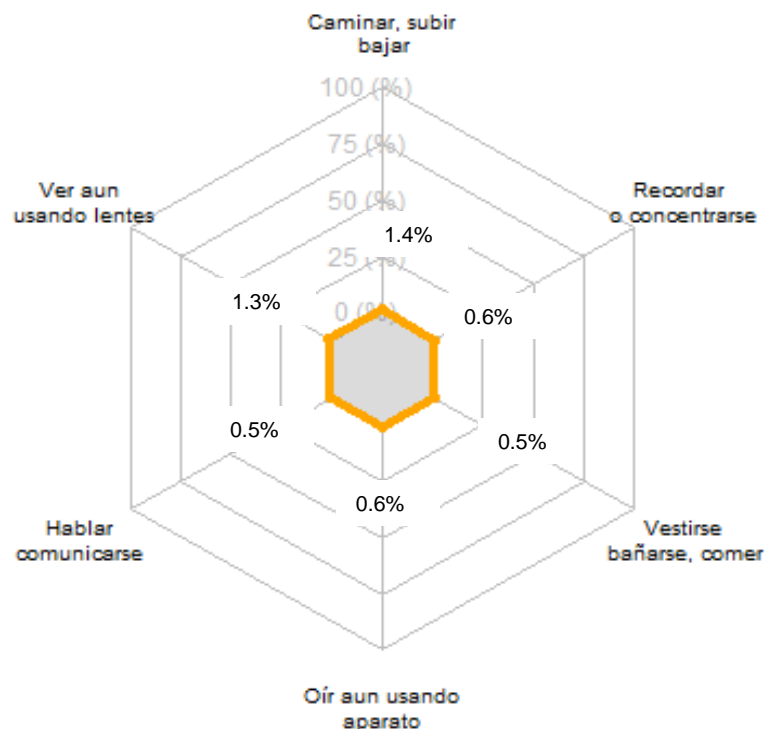
Del total de habitantes, 344,201 personas reportaron haber nacido en la entidad y 77,533 personas reportan haber nacido en otra entidad. La población de 5 años y más residente en otra entidad en marzo del 2015 era de 18,346 personas.

El 1.1% de la población de 3 años o más habla alguna lengua indígena, es decir, 4,649 personas, el 0% de la población habla alguna lengua indígena y no habla español y el 1% de la población habla alguna lengua indígena y sí habla español.

La población indígena en hogares censales era de 8,686 personas, 8,678 personas se consideraban afroamericanas o afrodescendientes.

El 3.1% de la población presenta alguna discapacidad, es decir, 13,582 personas con la siguiente distribución: 6,266 personas con discapacidad para caminar, subir o bajar; 5,777 con discapacidad para ver, aun usando lentes; 2,038 con discapacidad para hablar o comunicarse; 2,500 con discapacidad para oír, aun usando aparato auditivo; 2,386 con discapacidad para vestirse, bañarse o comer y 2,636 con discapacidad para recordar o concentrarse. La suma de las discapacidades no corresponde al total debido a que una misma persona puede presentar varias discapacidades.

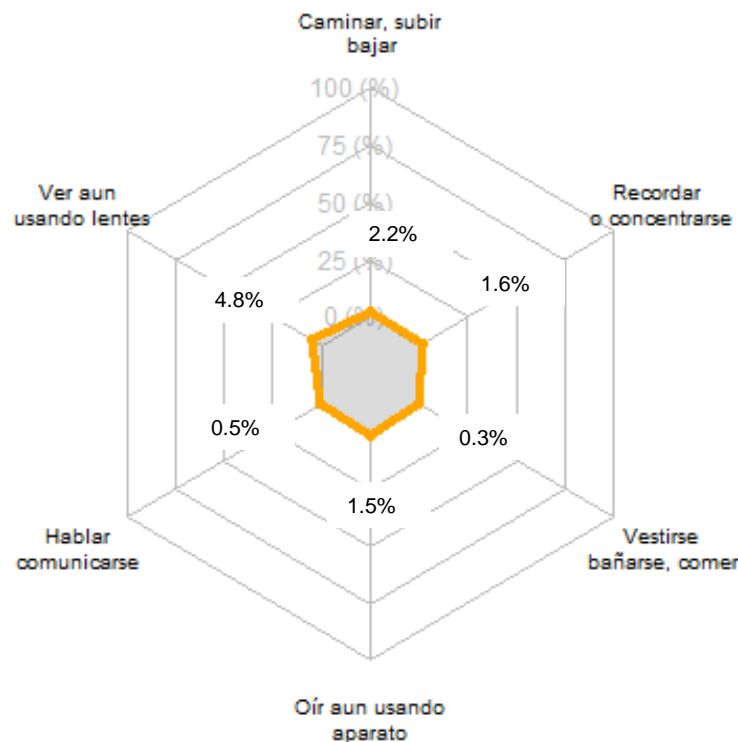
Porcentaje de población con discapacidad según actividad cotidiana que realiza con mucha dificultad o no puede hacerla



Fuente: Estadísticas Censales a Escalas Geoelectorales 2020 del Instituto Nacional de Estadística y Geografía (INEGI).

El 7.73% de la población presenta alguna limitación en sus actividades, es decir, 33,968 personas con la siguiente distribución: 9,650 personas con limitación para caminar, subir o bajar; 20,990 con limitación para ver, aun usando lentes; 2,024 con discapacidad para hablar o comunicarse; 6,454 para oír, aun usando aparato auditivo; 1,495 con limitación para vestirse, bañarse o comer y 6,890 para recordar o concentrarse. La suma de las limitaciones no corresponde al total debido a que una misma persona puede presentar varias limitaciones.

Porcentaje de población con limitación según actividad cotidiana que realiza con poca dificultad



Fuente: Estadísticas Censales a Escalas Geoelectorales 2020 del Instituto Nacional de Estadística y Geografía (INEGI).

4,839 personas tienen algún problema o condición mental, mientras que 377,309 personas no presentan ninguna discapacidad, limitación, problema o condición mental.

En lo que se refiere a la población de 3 a 5 años 9,023 personas no asistían a la escuela, de los cuales 4,465 correspondían a mujeres y 4,558 a hombres, del grupo de 6 a 11 años, 2,234 personas no asistían a la escuela (1,066 mujeres y 1,168 hombres), del grupo de 12 a 14 años 1,831 no asistían a la escuela (850 mujeres y 981 hombres); Por otra parte, de la población de 15 a 17 años, 16,625 personas sí asistían a la escuela.

Respecto a la población de 8 a 14 años, 906 personas no sabían leer y escribir, de ellos 377 eran mujeres y 529 hombres y 4,554 personas de 15 años y más eran analfabetas, de las cuales 2,531 eran mujeres y 2,023 hombres.

6,581 personas de 15 años y más no contaban con escolaridad, de ellos, 3,548 mujeres y 3,033 hombres.

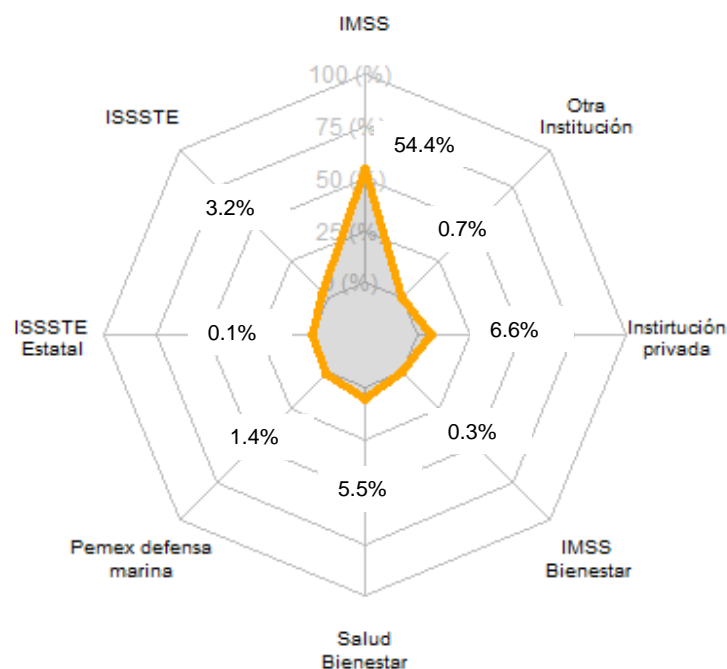
En cuanto a la población de 15 años y más, el 2% de la población contaba con secundaria incompleta, es decir 8,873 personas (3,964 mujeres y 4,909 hombres), mientras que, 65,433 personas sí contaban con la secundaria completa (33,719 mujeres y 31,714 hombres).

En lo que se refiere a la población de 18 años y más el 60.2% cuenta con educación pos-básica.

El 36.8% de la población de 12 años y más es soltera o nunca estuvo casada, el 53.8% es casada o unida y el 9.3% estuvo casada o unida.

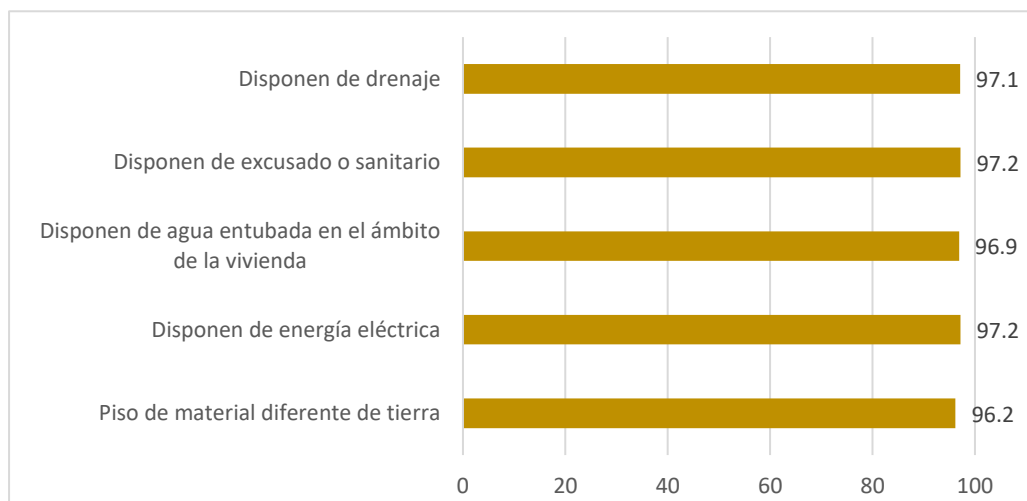
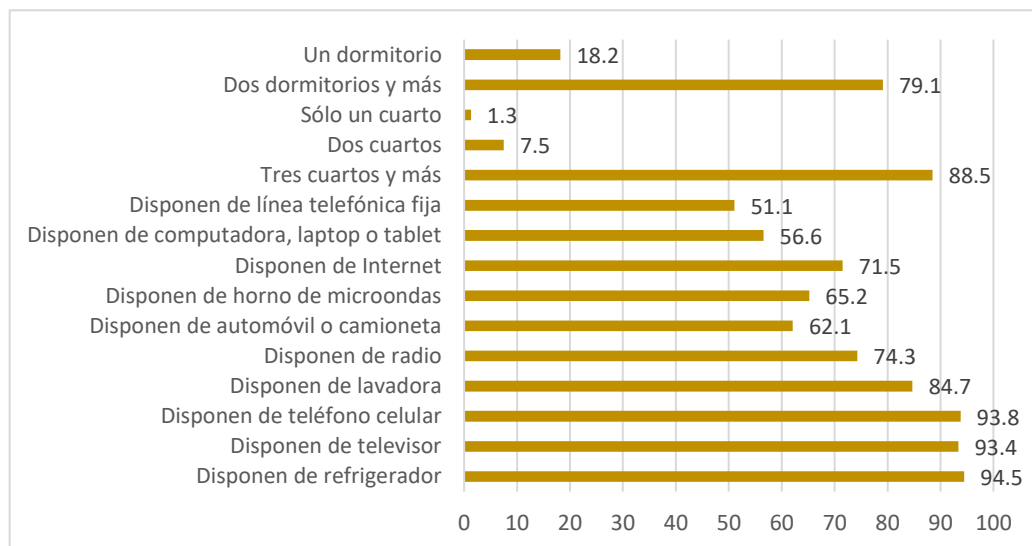
El 69.8% de la población estaba afiliada a algún servicio de salud, es decir 306,442 personas, de las cuales, 239,038 se encontraban afiliadas al IMSS, 14,134 al ISSSTE, 617 personas al ISSSTE Estatal, 6,097 al PEMEX, defensa o marina, 24,176 a al Instituto Salud para el Bienestar, 1,261 al IMSS-Prospera o IMSS-Bienestar y por último 29,090 personas tenían algún seguro privado, y 2,968 personas estaban afiliadas a servicios de salud en otra institución.

Porcentaje de población con afiliación a servicios de salud según Institución



El total de viviendas particulares habitadas era de 123,947. En lo que refiere a las características, destacan los siguientes porcentajes:

Viviendas particulares habitadas con piso de material diferente de tierra 96.2 %, habitadas con un dormitorio 18.2 %, con dos dormitorios y más: 79.1 %, un solo cuarto 1.3 %, Viviendas particulares habitadas con dos cuartos 7.5 %, con 3 cuartos y más 88.5 %, que disponen de luz eléctrica 97.2 %, que disponen de agua entubada en el ámbito de la vivienda 96.9 %, que disponen de excusado o sanitario: 97.2 %, que disponen de drenaje: 97.1 %, que disponen de radio 74.3 %, que disponen de televisor 93.8 %, que disponen de refrigerador: 94.5 %, que disponen de lavadora 84.7 %, disponen de automóvil o camioneta 62.1 %, que disponen de computadora 56.6%, que disponen de línea telefónica fija: 51.1 %, que disponen de teléfono celular 93.8 %, que disponen de internet 71.5 %.



En el 2020, los distritos que intersecan en la distritación 2022 fueron los siguientes : 6.

Un total de secciones fueron incluidas (2020 a Distritos 2022), son las siguientes: 3018, 3019, 3020, 3021, 3022, 3023, 3025, 3026, 3027, 3028, 3029, 3031, 3033, 3034, 3035, 3036, 3037, 3038, 3039, 3040, 3041, 3042, 3043, 3044, 3045, 3046, 3047, 3048, 3049, 3059, 3060, 3061, 3062, 3063, 3064, 3065, 3066, 3117, 3118, 3226, 3227, 3228, 3229, 3230, 3231, 3232, 3233, 3234, 3363, 3364, 3365, 3366, 3367, 3368, 3369, 3370, 3371, 3372, 3373, 3374, 3375, 3376, 3377, 3378, 3379, 3380, 3381, 3382, 3383, 3384, 3385, 3386, 3387, 3496, 3497, 3498, 3499, 3500, 3501, 3502, 3503, 3504, 3505, 3506, 3507, 3508, 3509, 3510, 3511, 3512, 3513, 3514, 3515, 3516, 3517, 3518, 3519, 3520, 3521, 3522, 3523, 3524, 3525, 3526, 3527, 3560, 3561, 3562, 3563, 3564, 3565, 3566, 3567, 3568, 3569, 3570, 3571, 3572, 3573, 3574, 3575, 3576, 3622, 3623, 3624, 3625, 3626, 3627, 3628, 3629, 3630, 3631, 3632, 3633.

El distrito 6 tiene un padrón electoral al primero de febrero de 2024 de 313,723 personas, de las cuales 160,813 corresponden a mujeres, 152,910 a hombres y en este distrito no se registraron personas no binarias.

La lista nominal era de 308,908 personas, de las cuales 158,296 corresponden a mujeres, 150,612 a hombres y en este distrito no se registraron personas no binarias.

El porcentaje del padrón electoral que no podrá votar a esta fecha es de 1.53%.

Distrito 6, 286 colonias y 3 sin nombre:

Zapopan, 286 colonias:

Al Viento II, Alamitos, Albaterra, Aleira, Altaluz, Altamira, Altezza, Altus Quintas, Alviento, Amaranto, Ampliación Santa Lucia, Arándanos, Arauca I, Arauca II, Arboleda, Arboledas De Tesistán, Arboreto Residencial, Arcos De Zapopan, Argenta Parque Residencial, Armonía, Base Aérea Militar No 5, Bellissimo, Bosque De Valdepeñas, Bosques, Bosques De San Gonzalo, Bosques De San Isidro (Las Cañadas), Bosques Del Encino, Bosques Vallarta, Callejón Del Bosque, Campo Real, Cañadas, Cañadas De San Lorenzo, Carrara, Cima Real, Club Hípico Internacional, Colegio Del Aire, Colinas De Cristo Rey, Colinas De Los Robles, Colinas De San Miguel, Colinas De Tesistán, Colinas Del Rey, Colinas Del Rio, Colinas El Centinela, Copala, Copalita, Coto Altaterra, Coto Altaterra II, Coto Cañadas, Coto Casa Blanca, Coto Creta, Coto F2 Norte Sienna, Coto F2 Sur Sivec, Coto Las Ventanas, Coto Miraflores, Coto San Francisco, Coto Santa Luza, Coto Vitanas, Cristo Rey, Cristo Rey, De Los Fresnos, Del Fresno, Del Valle, Doctores, El Álamo, El Centinela, El Ejido Copalita, El Huizache 1Ro, El Húmedo De Nextipac, El Olivo, El Quemado, El Real, El Rincón Secreto, El Tigre, El Triángulo, El Zapote I, El Zapote II, Elite, Esencia, Estrada, Estrada, Flores Del Valle, Fontee, FOVISSSTE (Estatuto Jurídico), Fuente Mayor, Fuentes Nextipac, Girasoles Acueducto, Girasoles Elite, Hacienda Copala, Hacienda Del Sol, Hacienda Las Palomas, Haciendas De Nuevo México, Haciendas De Zapopan, Héroes Nacionales, Hogares De Nuevo México, Ixcatán, Jardín Real, Jardines De La Magdalena, Jardines De Las Fuentes, Jardines De Nuevo México, Jardines De San Gonzalo, Jardines Del Valle, Jardines San Francisco, Juan Gil Preciado, La Alhambra, La Cantera, La Cañada, La Casita, La Ceiba, La Cima, La Cúspide, La Joyita, La Magdalena, La Mesa Colorada Poniente, La Mojonera, La Mora, La Moraleja, La Noria, La Periquera, La Rumorosa, La Saucedá, La Soledad, La Stravaganza, La Toscana, La Tuzanía, La Tuzanía Ejidal, La Venta Del Astillero, La Victorias, La Vinatera, Lago Real, Las Agujas, Las Bóvedas, Las Lomas Golf Hábitat, Las Palomas, Las Palomas, Loma Chica, Loma Del Bosque, Loma El Pedregal, Loma Imperial, Lomas De San Gonzalo, Lomas De Tesistán, Lomas De Zapopan, Los Álamos, Los Almendros, Los Ángeles, Los Frailes, Los Girasoles, Los Guayabos, Los Mandarinos, Los Manzanos, Los Manzanos, Los Molinos, Los Nísperos, Los Pinos, Los Robles, Los Robles, Los Sauces, Los Telares, Los Tréboles, Los Tres Vaqueros, Lucero Del Valle, Madeiras, Marcelino García Barragán, Martell Del Valle, Mesa Colorada Oriente, Mirador Del Bosque, Mirador Escondido, Misión Capistrano, Misión Del Valle, Misión Del Valle II, Mítica Residencial, Monarca, Montes, Muraan, Muro Vekio, Nextipac, Novaterra, Nuevo México, Nuevo México, Olivos Residencial, Pacífica Hábitat, Palermo, Palma Real, Parque De Las Aves, Parque Real, Parque Real, Parques De Tesistán, Parques De Tesistán III, Parques De Zapopan, Placita Del Sol, Poniente, Porta Real, Praderas De San Antonio, Praderas De Tesistán, Prados De La Soledad, Prados De Nextipac 1A Seccion, Prados De Nextipac 2A Seccion, Prados De Santa Lucia, Privanza La Ceiba, Puerta De Hierro, Puerta Del Llano, Puerta Del Valle, Puerta Laurel, Puerta Real, Puerta Serena, Puerta Tesistán, Punta Valdepeñas 1, Punta Valdepeñas 2, Quintas De La Soberana, Quintas Del Valle, Rancho Contento, Rancho Nuevo, Real Cantabria, Real De Las Lomas, Real

De Tesistán, Real De Valdepeñas, Real Del Carmen, Real Del Carmen Grand, Reserva Las Magnolias, Reserva Real, Residencial Del Valle, Revolución, Rincón Del Valle, Rinconadas De La Primavera, Rinconadas De Zapopan, Rinconadas Del Aire, Rio Blanco, Roberto Orozco, San Esteban, San Isidro, San José Ejidal, San Juan De Ocotán, San Rafael Tercero, Santa Catalina, Santa Fe, Santa Lucia, Santa Margarita, Santa Margarita, Santa Margarita Residencial, Santa Mónica De Los Chorritos, Santillana, Senda, Sendas, Sendas Residencial G2, Sendas Residencial G3, Senderos De Tesistán, Sevilla, Soare Acantia I, Solares, Solares Althea, Solares Antara, Solares Aveira, Sole Real, Somos, Sonee, Soto Park, Tateposco, Tercer Milenio, Tesistán, Tesistán, Tierra Residencial, Torres Cibeles, Unidad Habitacional Militar, Valdepeñas II, Valeira, Valle De La Providencia, Valle De Los Molinos, Valle Del Sol, Valle Esmeralda, Valle Imperial, Valle Norte, Valle Real, Valles De Nuevo México, Vicente Guerrero, Villa Fontana Diamante, Villas De La Loma, Villas De Nuevo México, Villas De Santa Lucia, Villas De Tesistán, Villas Del Palmar, Villas Del Valle, Vista Norte, Vista Sur, Vistas De Tesistán, Viveros Del Valle, Zapopan, Zapopan II.

Fuente: elaborado por el IIEG con base en el Censo de Población y Vivienda 2020, Estadísticas censales a escalas geoelectorales, Instituto Nacional de Estadística y Geografía. Estadística de Padrón Electoral y Lista Nominal del Electorado, por sexo 1 de febrero 2024, Dirección Ejecutiva del Registro Federal, Instituto Nacional Electoral. Cartografía electoral de la Distritación 2022, Instituto Nacional Electoral. Colonias INE 2021.

La capa utilizada por el IIEG para este ejercicio se basa en la Capa de Colonias 2021 del Instituto Nacional Electoral (INE), con modificaciones que responden al conocimiento del territorio del IIEG. Sin embargo, no podemos asegurar que sea equivalente a la capa de colonias que utilizan los municipios de Jalisco en la práctica.