

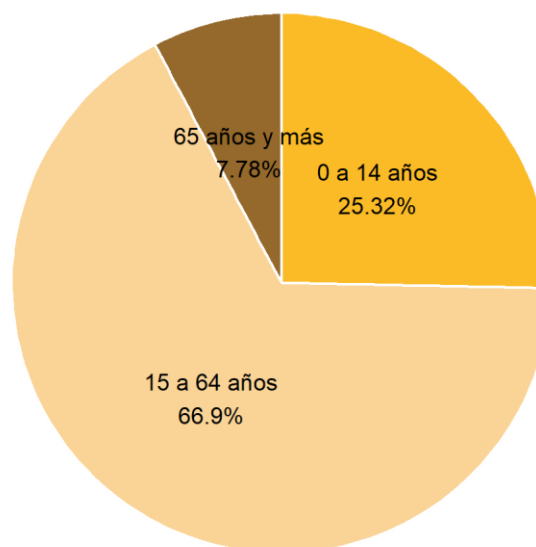
## Análisis sociodemográfico del Distrito 5

El Instituto de Información Estadística y Geográfica de Jalisco (IIEG) presenta un análisis detallado de las características sociodemográficas de los distritos electorales, adaptando la información de las Estadísticas Censales a Escalas Geoelectorales 2020 del Instituto Nacional de Estadística y Geografía (INEGI) a la reciente delimitación de distritos para todos los estados de la República Mexicana, la cual fue publicada por el Instituto Nacional Electoral (INE) en septiembre de 2022.

En el proceso de cálculo de las variables, se emplearon los valores de las Estadísticas Censales a Escalas Geoelectorales por sección correspondientes al año 2020. Estos datos fueron ajustados de manera precisa mediante el uso de un Sistema de Información Geográfica (SIG) para concordar con la delimitación territorial de los nuevos distritos electorales establecidos por el INE.

El Distrito 5 presenta una población total de 393,394 habitantes, de los cuales el 50.2% son hombres y el 49.8% mujeres. El volumen de personas de 0 a 17 años es de 119,097 mientras que la población de 18 años y más es de 274,153 que representan el 69.7% del total de la población, de los cuales el 49.9 % corresponde a hombres y 50.1% a mujeres, la población de 18 a 24 años es de 46,447 que representan el 11.8% del total de la población, de los cuales el 50.5 % corresponde a hombres y 49.5% a mujeres, y la población de 60 años y más es de 44,849 que representan el 11.4% del total de la población, de los cuales el 49.7 % corresponde a hombres y 50.3% a mujeres; La relación entre hombres y mujeres es de 100.67.

### Distribución de la población por grupo de edad, Distrito 5, 2020



Fuente: elaborado por el IIEG con base en estimaciones del Censo de Población y Vivienda 2020.

El promedio de hijos nacidos vivos en el distrito es de 2.5.

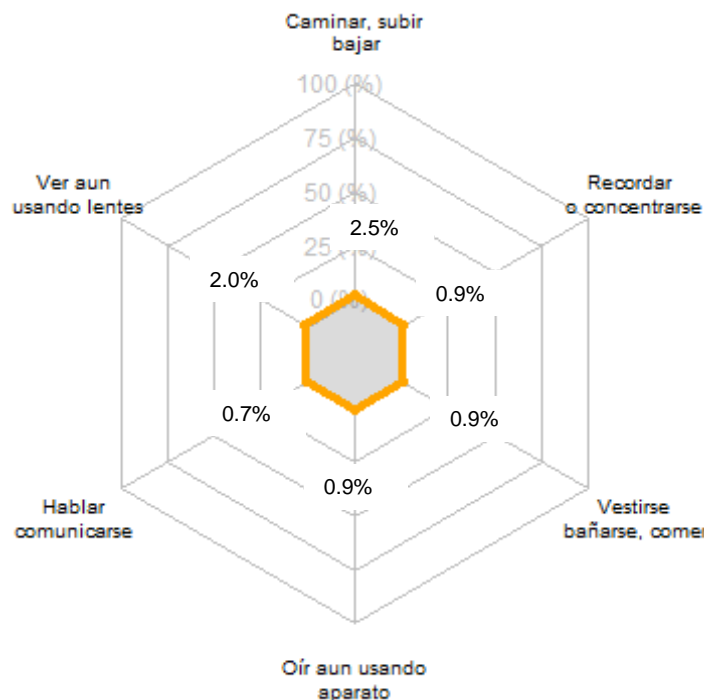
Del total de habitantes, 289,095 personas reportaron haber nacido en la entidad y 96,436 personas reportan haber nacido en otra entidad. La población de 5 años y más residente en otra entidad en marzo del 2015 era de 21,511 personas.

El 1% de la población de 3 años o más habla alguna lengua indígena, es decir, 3,814 personas, el 0% de la población habla alguna lengua indígena y no habla español y el 0.9% de la población habla alguna lengua indígena y sí habla español.

La población indígena en hogares censales era de 8,038 personas, 6,601 personas se consideraban afroamericanas o afrodescendientes.

El 4.9% de la población presenta alguna discapacidad, es decir, 19,410 personas con la siguiente distribución: 9,759 personas con discapacidad para caminar, subir o bajar; 7,973 con discapacidad para ver, aun usando lentes; 2,855 con discapacidad para hablar o comunicarse; 3,647 con discapacidad para oír, aun usando aparato auditivo; 3,525 con discapacidad para vestirse, bañarse o comer y 3,671 con discapacidad para recordar o concentrarse. La suma de las discapacidades no corresponde al total debido a que una misma persona puede presentar varias discapacidades.

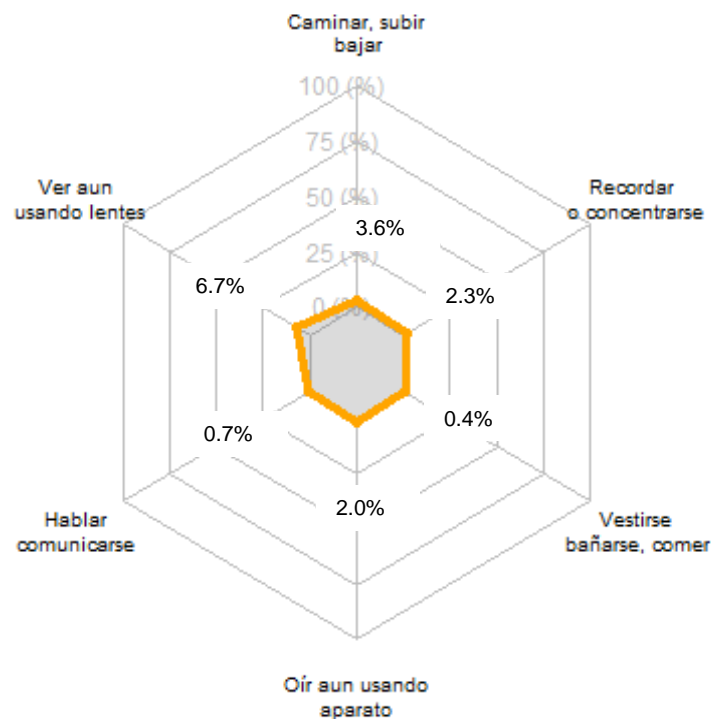
**Porcentaje de población con discapacidad según actividad cotidiana que realiza con mucha dificultad o no puede hacerla**



Fuente: Estadísticas Censales a Escalas Goelectorales 2020 del Instituto Nacional de Estadística y Geografía (INEGI) .

El 10.92% de la población presenta alguna limitación en sus actividades, es decir, 42,942 personas con la siguiente distribución: 13,966 personas con limitación para caminar, subir o bajar; 26,205 con limitación para ver, aun usando lentes; 2,712 con discapacidad para hablar o comunicarse; 7,804 para oír, aun usando aparato auditivo; 1,656 con limitación para vestirse, bañarse o comer y 9,082 para recordar o concentrarse. La suma de las limitaciones no corresponde al total debido a que una misma persona puede presentar varias limitaciones.

### Porcentaje de población con limitación según actividad cotidiana que realiza con poca dificultad



Fuente: Estadísticas Censales a Escalas Geoelectorales 2020 del Instituto Nacional de Estadística y Geografía (INEGI).

5,106 personas tienen algún problema o condición mental, mientras que 328,360 personas no presentan ninguna discapacidad, limitación, problema o condición mental.

En lo que se refiere a la población de 3 a 5 años 7,541 personas no asistían a la escuela, de los cuales 3,638 correspondían a mujeres y 3,903 a hombres, del grupo de 6 a 11 años, 1,797 personas no asistían a la escuela (859 mujeres y 938 hombres), del grupo de 12 a 14 años 1,652 no asistían a la escuela (712 mujeres y 940 hombres); Por otra parte, de la población de 15 a 17 años, 14,279 personas sí asistían a la escuela.

Respecto a la población de 8 a 14 años, 1,251 personas no sabían leer y escribir, de ellos 535 eran mujeres y 716 hombres y 8,607 personas de 15 años y más eran analfabetas, de las cuales 4,257 eran mujeres y 4,350 hombres.

11,011 personas de 15 años y más no contaban con escolaridad, de ellos, 5,398 mujeres y 5,613 hombres.

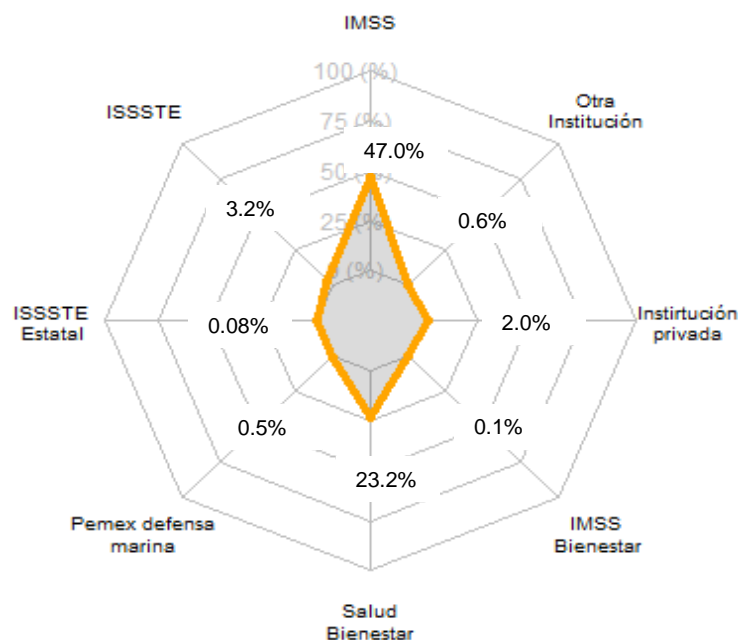
En cuanto a la población de 15 años y más, el 2.8% de la población contaba con secundaria incompleta, es decir 11,085 personas (4,721 mujeres y 6,364 hombres), mientras que, 70,312 personas sí contaban con la secundaria completa (35,038 mujeres y 35,274 hombres).

En lo que se refiere a la población de 18 años y más el 45.7% cuenta con educación pos-básica.

El 34.8% de la población de 12 años y más es soltera o nunca estuvo casada, el 53.2% es casada o unida y el 11.9% estuvo casada o unida.

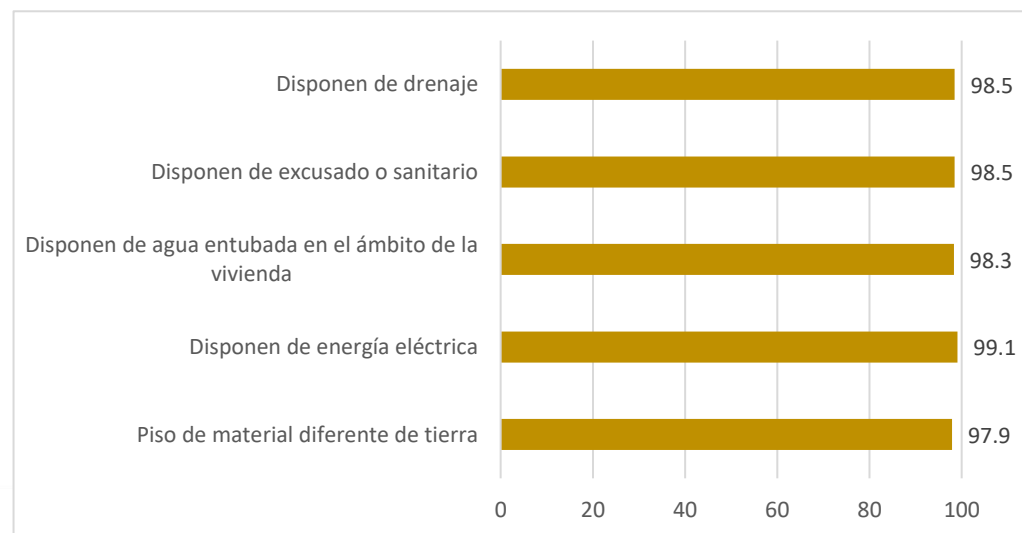
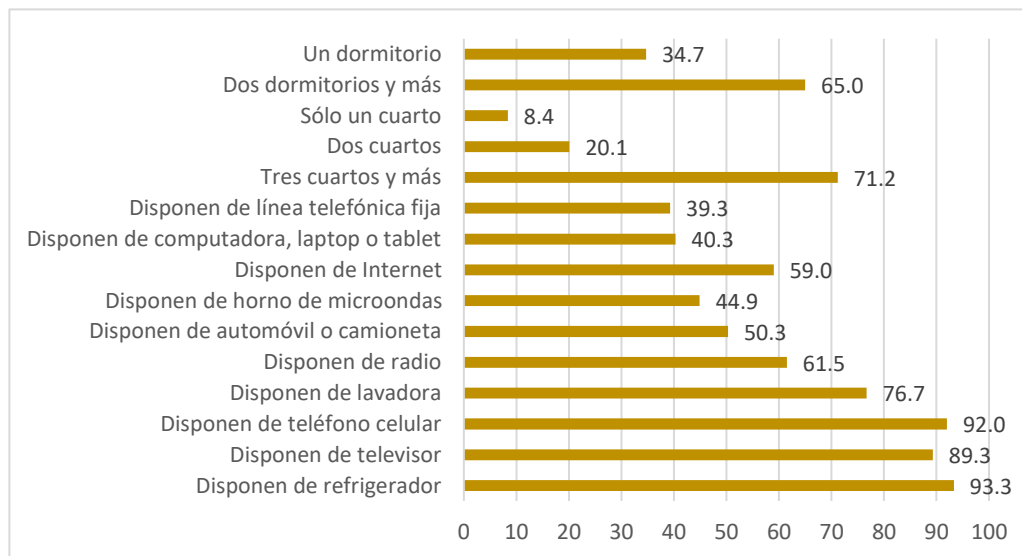
El 75.7% de la población estaba afiliada a algún servicio de salud, es decir 297,846 personas, de las cuales, 185,039 se encontraban afiliadas al IMSS, 12,669 al ISSSTE, 309 al ISSSTE Estatal, 1,908 al PEMEX, defensa o marina, 91,363 a al Instituto Salud para el Bienestar, 548 al IMSS-Prospera o IMSS-Bienestar y por último 7,897 personas tenían algún seguro privado, y 2,298 personas estaban afiliadas a servicios de salud en otra institución.

### Porcentaje de población con afiliación a servicios de salud según Institución



El total de viviendas particulares habitadas era de 160,350. En lo que refiere a las características, destacan los siguientes porcentajes:

Viviendas particulares habitadas con piso de material diferente de tierra 97.9 %, habitadas con un dormitorio 34.7 %, con dos dormitorios y más: 65 %, un solo cuarto 8.4 %, Viviendas particulares habitadas con dos cuartos 20.1 %, con 3 cuartos y más 71.2 %, que disponen de luz eléctrica 99.1 %, que disponen de agua entubada en el ámbito de la vivienda 98.3 %, que disponen de excusado o sanitario: 98.5 %, que disponen de drenaje: 98.5 %, que disponen de radio 61.5 %, que disponen de televisor 89.3 %, que disponen de refrigerador: 93.3 %, que disponen de lavadora 76.7 %, disponen de automóvil o camioneta 50.3 %, que disponen de computadora 40.3%, que disponen de línea telefónica fija: 39.3 %, que disponen de teléfono celular 92 %, que disponen de internet 59 %.



En el 2020, los distritos que intersecan en la distritación 2022 fueron los siguientes: 5, 18.

Un total de secciones fueron incluidas (2020 a Distritos 2022), son las siguientes: 149, 150, 151, 152, 153, 154, 155, 156, 157, 158, 159, 160, 296, 297, 298, 299, 300, 301, 441, 442, 443, 444, 561, 562, 563, 564, 565, 566, 567, 569, 1802, 1803, 1804, 1805, 1806, 1807, 1808, 1809, 1810, 1811, 1812, 1813, 1814, 1840, 1841, 1842, 1843, 1934, 1935, 1936, 1937, 1938, 1939, 1940, 1941, 1942, 1943, 1944, 1945, 1946, 1947, 1949, 1950, 1951, 1952, 1953, 1954, 1955, 1956, 1957, 1958, 1959, 1960, 1961, 1962, 1963, 1964, 1965, 1966, 1967, 1968, 1969, 1970, 1971, 1972, 1973, 1974, 1975, 1976, 1977, 1978, 1979, 1980, 1981, 1982, 1983, 1984, 1985, 1986, 1987, 1988, 1989, 1990, 1991, 1992, 1993, 1994, 1995, 1996, 1997, 1998, 1999, 2000, 2001, 2002, 2150, 2151, 2152, 2153, 2154, 2155, 2156, 2212, 2213, 2214, 2215, 2216, 2217, 2218, 2219, 2220, 2221, 2222, 2633, 2634, 2635, 2636, 2637, 2638, 2639, 2640, 2641, 2642, 2643, 2644, 2645, 2646, 2647, 2648, 2649, 3549, 3550, 3551, 3552, 3553, 3554, 3555, 3556, 3557, 3558, 3559.

El distrito 5 tiene un padrón electoral al primero de febrero de 2024 de 332,277 personas, de las cuales 164,728 corresponden a mujeres, 167,547 a hombres y 2 a personas no binarias.

La lista nominal era de 327,475 personas, de las cuales 162,391 corresponden a mujeres, 165,082 a hombres y en este distrito no se registraron personas no binarias.

El porcentaje del padrón electoral que no podrá votar a esta fecha es de 1.45%.

## **Distrito 5, 361 colonias y 1 sin nombre:**

### ***Atengo, 7 colonias:***

Centro, Cofradía De Lepe, El Ranchito, El Trigo De Alteñas, Soyatlán Del Oro, Tacota, Yerbabuena.

### ***Atenguillo, 2 colonias:***

Centro, Los Volcanes.

### ***Cabo Corrientes, 13 colonias:***

Aguilote, Bugambilias, Centro, El Crucero, La Hermita, La Negra, La Parota, Las Moradas, Las Moradas, Los Veranos, Mesa Del Barro, Pobre, Yelapa.

### ***Cuautla, 2 colonias:***

Centro, Tabachines.

### ***Guachinango, 1 colonia:***

Guachinango Centro.

### ***Mascota, 7 colonias:***

Centro, Hacienda San Nicolas, La Esperanza, La Quinta, Navidad, Villas Del Molino, Yerbabuena.

### ***Mixtlán, 3 colonias:***

Bugambilias, La Laja, Los Zapotes, Mixtlán Centro.

### ***Puerto Vallarta, 281 colonias:***

1 De Mayo, 1 De Mayo 2, 12 De Octubre, 24 De Febrero, 5 De Diciembre, 9 De Octubre, Aeropuerto, Agua Azul, Agua Zarca, Agua Zarca 2, Albatros, Alta Loma, Altavista, Amapas, Amapas - Conchas Chinas, Ampliación De La Ribera, Ampliación El Cantón, Ampliación Loma Bonita, Ampliación San José, Ampliación Volcanes, Ampliación Volcanes La Montaña, Andalucía, Aramara, Área Militar De Vallarta, Área Militar De Vallarta, Balcones De Vallarta, *Banús* II, *Banús* III, Barrio Santa María, Benito Juárez, Bobadilla, Boca De Tomatlán, Bosques De La Primavera, Bosques Del Progreso, Brisas 1, Brisas 2, Brisas Del Pacifico, Buenos Aires, Bugambilias, Campestre Las Cañadas I, Campestre Las Cañadas II, Campestre Las Palmas, Campestre San Nicolas, Campestre San Nicolas, Campo Azul, Campo Verde, Cañadas, Centro, Centro De Salud, Centro Ixtapa, Centro Pitillal, Cerro, Cerro Del Refugio, Chula Vista, Coapinole, Colina Universitaria, Colinas De La Bahía, Conchas Chinas, Copa Del Rey, Costa Dorada, Coto Terracota, Cristóbal Colon, Del Mar, Del Villar, Diaz Ordaz, Ecoterra, Educación, El Caloso, El Calvario, El Cantón, El Cielo, El Colibrí, El Colorado, El Conejo, El Dorado, El Llanito, El Magisterio, El Mangal, El Nogalito, El Palmar De Ixtapa, El Palmar Del Progreso, El Progreso, El Ranchito Colexio, El Remanse, El Salitrillo, El Toro, El Zancudo, Emiliano Zapata, Ex Hacienda

El Pitillal, Fluvial Vallarta Residencial, FOVISSSTE 100, FOVISSSTE 96, Fracc Hacienda Capricho, Fracc Paseo De La Ribera, Garza Blanca, Gastronómicos, Getsemaní, Guadalupe Victoria, Guadalupe Victoria, Hacienda San Javier, Héroes De La Patria, Idipe (Infonavit), Independencia, Infonavit CTM (Unidad Habitacional Heliodoro Hernández Loza), Isla Iguana, Jardines, Jardines, Jardines De La Higuera, Jardines De Las Gaviotas, Jardines Del Bosque, Jardines Del Puerto, Jardines Del Zancudo, Jardines Vallarta, Joyas Del Pedregal, La Aurora, La Calma, La Colonia, La Desembocada, La Esperanza, La Esperanza, La Floresta, La Herradura, La Joya Coto Residencial, La Marina, La Mina, La Mina II, La Parota, La Pedrera, La Playita, La Playita, La Primavera, La Primavera, La Trinidad, La Trinidad, La Vena, La Vía, Laguna Del Valle, Las Aralias, Las Arboledas, Las Canoas, Las Flores, Las Galeanas, Las Glorias, Las Juntas, Las Lomas, Las Maravillas, Las Mojoneras, Las Moras, Las Peñas, Lázaro Cárdenas, Leandro Valle, Lindavista Océano, Lindavista Océano, Lisboa Residencial, Loma Bonita, Loma Bonita, Lomas De Enmedio, Lomas De San Nicolas, Lomas Del Calvario, Lomas Del Coapinole, Lomas Del Pedregal, Lomas Del Progreso, López Mateos, López Mateos, Los Arcos, Los Cajos, Los Delfines, Los Lagos, Los Llanos, Los Mangos, Los Medanos, Los Olivos, Los Pericos, Los Portales, Los Reyes, Los Ríos, Los Sauces, Los Sauces, Los Sauces, Los Tabachines, Los Tamarindos, Los Tubos, Maralta, Marbella, Mariano Otero (Hermosa Provincia), Marina Vallarta, Mismaloya, Moderna, Montessori, Morelos Y Pavón, Niños Héroes, Niños Héroes, Nuevo Ixtapa, Ojo De Agua, Olímpica, Pacifico Azul, Palma Cuata, Palma Real, Palmar De Aramara, Palmares Universidad, Paraíso, Parque Las Palmas, Parques Universidad (Sendero De Luna), Paseo Del Molino, Paseos Del Hipódromo, Paseos Universidad I, Paseos Universidad II, Paso Ancho, Paso Del Guayabo, Playa Grande, Poblado De Las Palmas, Prados De La Higuera, Prados De La Montaña, Presidentes Municipales, Primavera, Primavera De Vallarta, Puerto De Luna, Puerto Vallarta, Puerto Vallarta, Puerto Vallarta, Ramblases, Rancho Alegre, Rancho El Sauce, Rancho La Primavera, Real Del Palmar, Real La Gaviota, Residencial Del Carmen, Residencial Entre Ríos, Residencial Las Gaviotas, Ribera Del Colorado, Rincón Del Puerto, Riviera Santo Domingo (Ampliación Santo Domingo), San Esteban, San Francisco, San Miguel, San Nicolas, Santa María, Santo Domingo, Sendero Del Parque, Tabachines, Tabachines, Tebelchia, Tikio, Trailer Park, Valentín Gómez Farias, Vallarta 500, Vallarta 750, Vallarta Villas, Valle Del Colorado, Valle Del Mar, Verde Vallarta, Verde Vallarta, Verde Valle, Versalles, Vida Vallarta, Villa De Guadalupe, Villa Las Flores, Villa Las Juntas, Villa Paraíso, Villas De Puerto, Villas Del Mar, Villas Del Prado, Villas Del Real, Villas Ixtapa, Villas Las Palmas, Villas Rio, Villas Universidad, Villasol, Vista De La Bahía, Vista Del Paraíso, Vista Dorada, Vista Hermosa, Vista Hermosa, Vista Hermosa II, Vista Océano, Vista Soles, Vista Volcanes, Vistas Del Mar, Vistas Del Mar, Volcanes De La Montaña, Zona Hotelera Norte.

***San Sebastián Del Oeste, 5 colonias:***

La Estancia De Landeros, La Otra Banda, San Felipe De Híjar, San Sebastián Del Oeste, Santiago De Pinos.



***Talpa De Allende, 18 colonias:***

Centro, El Naranjo, Emiliano Zapata, Jardines De Talpa, La Ciénega, La Cuesta, La Meza, La Palma, La Parota, Lomas De San Francisco, Los Ocotes, Playa Del Rio, Playas Del Pozonextle, Posos Zarcos, San Francisco, San Miguel, San Rafael, Villas Del Rosario.

***Tomatlán, 21 colonias:***

Azteca, Campo Acosta, Centro, Cruz De Loreto, El Gargantillo, El Tule Norte, Indígena, José María Morelos, José María Pino Suarez, La Cumbre, La Gloria, Las Delicias, Las Primavera, Lázaro Cárdenas (La Nancy), Llano Grande, Nuevo Nahuapa, Nuevo Santiago, Plan De Ayala, San Rafael De Los Moreno, Tequesquite, Valle De Majahuas.

Fuente: Elaborado por el IIEG con base en el Censo de Población y Vivienda 2020, Estadísticas censales a escalas geoelectorales, Instituto Nacional de Estadística y Geografía. Estadística de Padrón Electoral y Lista Nominal del Electorado, por sexo 1 de febrero 2024, Dirección Ejecutiva del Registro Federal, Instituto Nacional Electoral. Cartografía electoral de la Distritación 2022, Instituto Nacional Electoral. Colonias INE 2021.

La capa utilizada por el IIEG para este ejercicio se basa en la Capa de Colonias 2021 del Instituto Nacional Electoral (INE), con modificaciones que responden al conocimiento del territorio del IIEG. Sin embargo, no podemos asegurar que sea equivalente a la capa de colonias que utilizan los municipios de Jalisco en la práctica.