

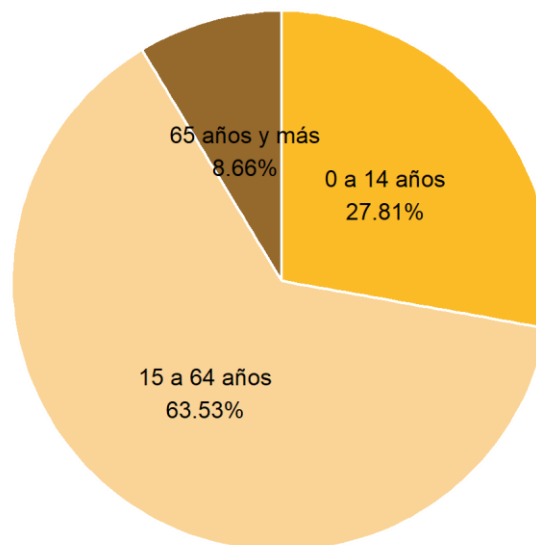
### Análisis sociodemográfico del Distrito 3

El Instituto de Información Estadística y Geográfica de Jalisco (IIEG) presenta un análisis detallado de las características sociodemográficas de los distritos electorales, adaptando la información de las Estadísticas Censales a Escalas Geoelectorales 2020 del Instituto Nacional de Estadística y Geografía (INEGI) a la reciente delimitación de distritos para todos los estados de la República Mexicana, la cual fue publicada por el Instituto Nacional Electoral (INE) en septiembre de 2022.

En el proceso de cálculo de las variables, se emplearon los valores de las Estadísticas Censales a Escalas Geoelectorales por sección correspondientes al año 2020. Estos datos fueron ajustados de manera precisa mediante el uso de un Sistema de Información Geográfica (SIG) para concordar con la delimitación territorial de los nuevos distritos electorales establecidos por el INE.

El Distrito 3 presenta una población total de 407,269 habitantes, de los cuales el 49% son hombres y el 51% mujeres. El volumen de personas de 0 a 17 años es de 135,094 mientras que la población de 18 años y más es de 272,037 que representan el 66.8% del total de la población, de los cuales el 48.3 % corresponde a hombres y 51.7% a mujeres, la población de 18 a 24 años es de 46,623 que representan el 11.4% del total de la población, de los cuales el 49.6 % corresponde a hombres y 50.4% a mujeres, y la población de 60 años y más es de 49,487 que representan el 12.2% del total de la población, de los cuales el 47.4 % corresponde a hombres y 52.6% a mujeres; La relación entre hombres y mujeres es de 96.01.

#### Distribución de la población por grupo de edad, Distrito 3, 2020



Fuente: elaborado por el IIEG con base en estimaciones del Censo de Población y Vivienda 2020.

El promedio de hijos nacidos vivos en el distrito es de 2.56.

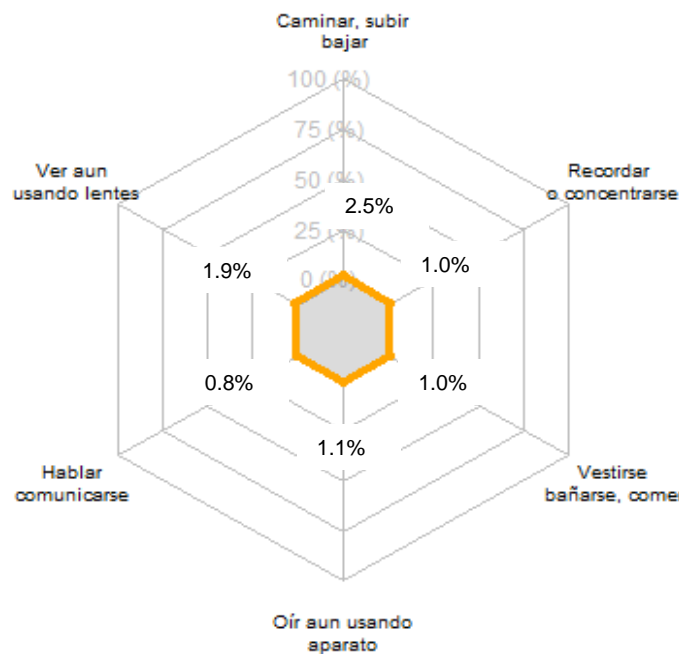
Del total de habitantes, 383,444 personas reportaron haber nacido en la entidad y 17,578 personas reportan haber nacido en otra entidad. La población de 5 años y más residente en otra entidad en marzo del 2015 era de 4,393 personas.

El 0.1% de la población de 3 años o más habla alguna lengua indígena, es decir, 485 personas, el 0% de la población habla alguna lengua indígena y no habla español y el 0.1% de la población habla alguna lengua indígena y sí habla español.

La población indígena en hogares censales era de 871 personas, 7,086 personas se consideraban afroamericanas o afrodescendientes.

El 4.8% de la población presenta alguna discapacidad, es decir, 19,462 personas con la siguiente distribución: 10,062 personas con discapacidad para caminar, subir o bajar; 7,572 con discapacidad para ver, aun usando lentes; 3,142 con discapacidad para hablar o comunicarse; 4,320 con discapacidad para oír, aun usando aparato auditivo; 4,088 con discapacidad para vestirse, bañarse o comer y 3,873 con discapacidad para recordar o concentrarse. La suma de las discapacidades no corresponde al total debido a que una misma persona puede presentar varias discapacidades.

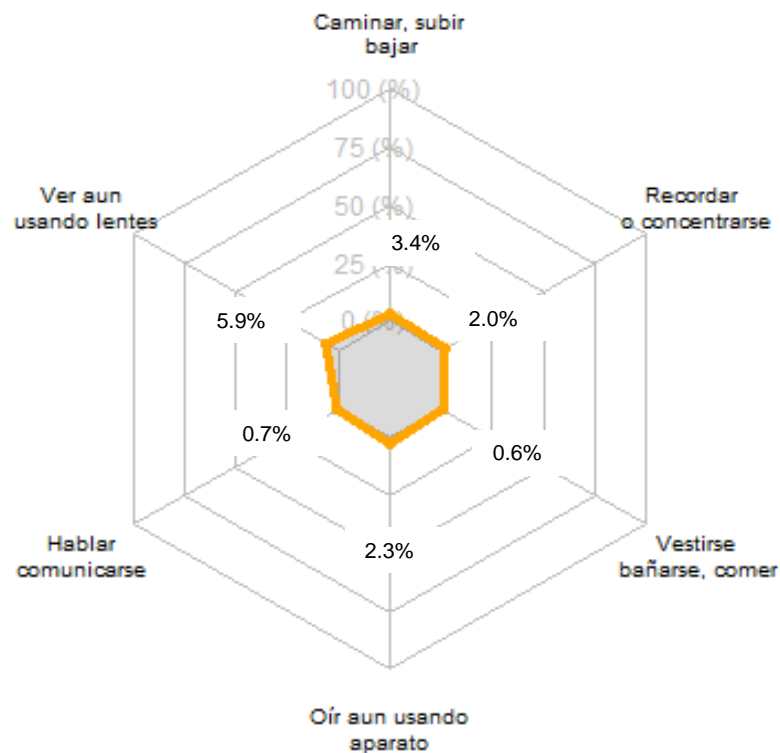
**Porcentaje de población con discapacidad según actividad cotidiana que realiza con mucha dificultad o no puede hacerla**



Fuente: Estadísticas Censales a Escalas Goelectorales 2020 del Instituto Nacional de Estadística y Geografía (INEGI).

El 9.87% de la población presenta alguna limitación en sus actividades, es decir, 40,196 personas con la siguiente distribución: 13,841 personas con limitación para caminar, subir o bajar; 24,232 con limitación para ver, aun usando lentes; 2,775 con discapacidad para hablar o comunicarse; 9,472 para oír, aun usando aparato auditivo; 2,441 con limitación para vestirse, bañarse o comer y 7,980 para recordar o concentrarse. La suma de las limitaciones no corresponde al total debido a que una misma persona puede presentar varias limitaciones.

### Porcentaje de población con limitación según actividad cotidiana que realiza con poca dificultad



Fuente: Estadísticas Censales a Escalas Geoelectorales 2020 del Instituto Nacional de Estadística y Geografía (INEGI).

5,571 personas tienen algún problema o condición mental, mientras que 344,809 personas no presentan ninguna discapacidad, limitación, problema o condición mental.

En lo que se refiere a la población de 3 a 5 años 10,120 personas no asistían a la escuela, de los cuales 4,978 correspondían a mujeres y 5,142 a hombres, del grupo de 6 a 11 años, 2,217 personas no asistían a la escuela (1,051 mujeres y 1,166 hombres), del grupo de 12 a 14 años 3,246 no asistían a la escuela (1,405 mujeres y 1,841 hombres); Por otra parte, de la población de 15 a 17 años, 13,396 personas sí asistían a la escuela.

Respecto a la población de 8 a 14 años, 1,269 personas no sabían leer y escribir, de ellos 493 eran mujeres y 776 hombres y 15,018 personas de 15 años y más eran analfabetas, de las cuales 7,787 eran mujeres y 7,231 hombres.

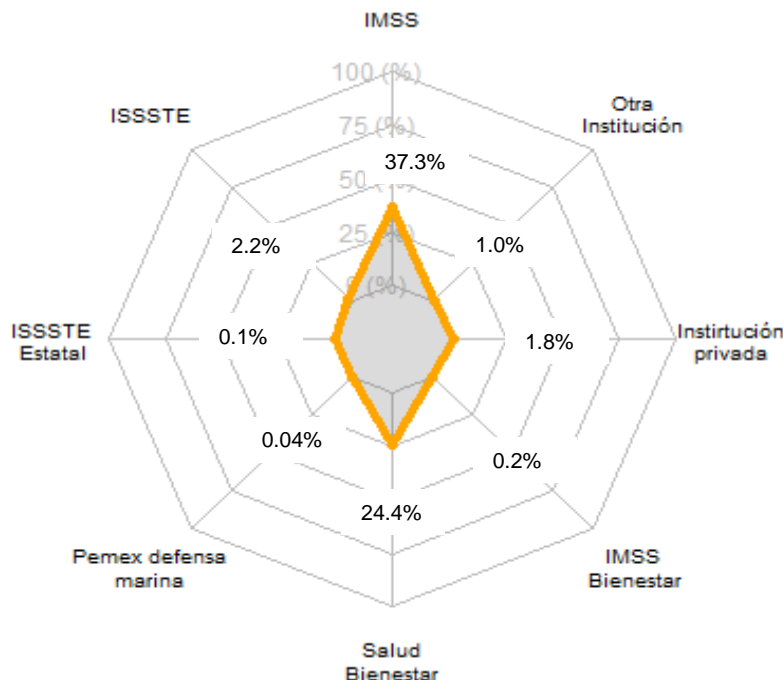
18,530 personas de 15 años y más no contaban con escolaridad, de ellos, 9,557 mujeres y 8,973 hombres.

En cuanto a la población de 15 años y más, el 2.6% de la población contaba con secundaria incompleta, es decir 10,392 personas (4,460 mujeres y 5,932 hombres), mientras que, 74,535 personas sí contaban con la secundaria completa (40,816 mujeres y 33,719 hombres).

En lo que se refiere a la población de 18 años y más el 29% cuenta con educación pos-básica.

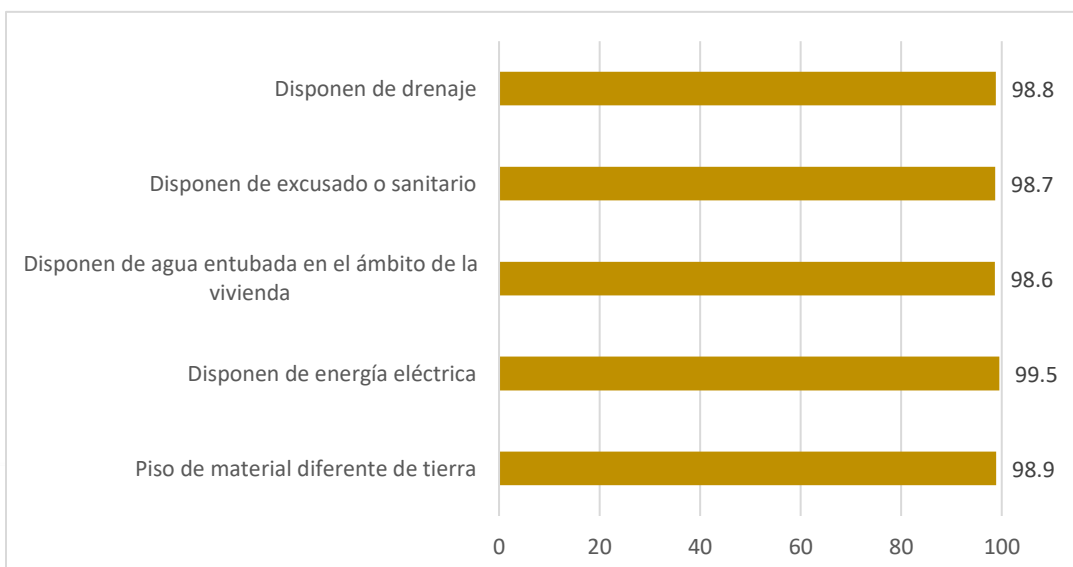
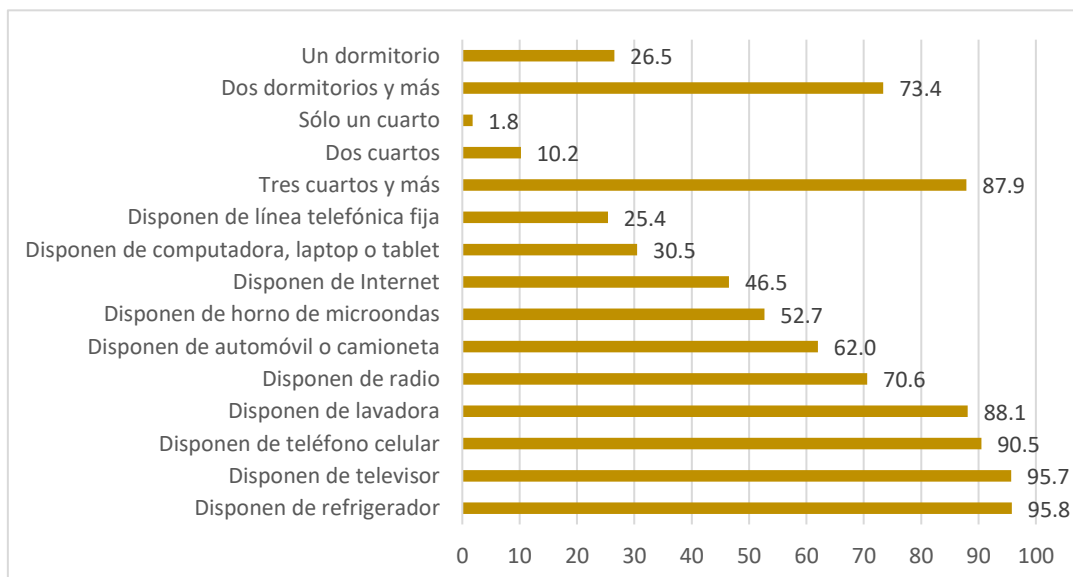
El 35.9% de la población de 12 años y más es soltera o nunca estuvo casada, el 54.6% es casada o unida y el 9.5% estuvo casada o unida.

El 66.3% de la población estaba afiliada a algún servicio de salud, es decir 270,134 personas, de las cuales, 151,794 se encontraban afiliadas al IMSS, 8,768 al ISSSTE, 248 personas al ISSSTE Estatal, 166 al PEMEX, defensa o marina, 99,267 a al Instituto Salud para el Bienestar, 742 al IMSS-Prospera o IMSS-Bienestar y por último 7,317 personas tenían algún seguro privado, y 4,197 personas estaban afiliadas a servicios de salud en otra institución.



El total de viviendas particulares habitadas era de 112,805. En lo que refiere a las características, destacan los siguientes porcentajes:

Viviendas particulares habitadas con piso de material diferente de tierra 98.9 %, habitadas con un dormitorio 26.5 %, con dos dormitorios y más: 73.4 %, un solo cuarto 1.8 %, Viviendas particulares habitadas con dos cuartos 10.1 %, con 3 cuartos y más 87.9 %, que disponen de luz eléctrica 99.5 %, que disponen de agua entubada en el ámbito de la vivienda 98.6 %, que disponen de excusado o sanitario: 98.7 %, que disponen de drenaje: 98.8 %, que disponen de radio 70.6 %, que disponen de televisor 95.7 %, que disponen de refrigerador: 95.8 %, que disponen de lavadora 88.1 %, disponen de automóvil o camioneta 62 %, que disponen de computadora 30.5%, que disponen de línea telefónica fija: 25.4 %, que disponen de teléfono celular 90.8 %, que disponen de internet 46.5 %.



En el 2020, los distritos que intersecan en la distritación 2022 fueron los siguientes: 1, 3, 15, 20.

Un total de secciones fueron incluidas (2020 a Distritos 2022), son las siguientes: 1, 2, 3, 4, 5, 6, 7, 8, 10, 11, 12, 120, 121, 122, 123, 135, 136, 138, 445, 446, 447, 448, 449, 450, 451, 452, 453, 454, 455, 456, 1602, 1603, 1604, 1605, 1606, 1607, 1608, 1609, 1610, 1611, 1612, 1689, 1690, 1691, 1692, 1693, 1694, 1695, 1824, 1825, 1826, 1827, 1828, 1829, 1830, 2340, 2341, 2342, 2343, 2344, 2345, 2346, 2347, 2348, 2349, 2350, 2351, 2352, 2353, 2354, 2355, 2356, 2357, 2358, 2359, 2360, 2361, 2362, 2363, 2364, 2365, 2366, 2367, 2368, 2369, 2370, 2371, 2372, 2373, 2374, 2375, 2377, 2378, 2379, 2380, 2381, 2382, 2383, 2384, 2385, 2386, 2387, 2388, 2389, 2390, 2392, 2393, 2394, 2395, 2748, 2749, 2750, 2751, 2752, 2753, 2754, 2755, 2756, 2757, 2758, 2759, 2760, 2761, 2816, 2817, 2818, 2819, 2820, 2821, 2823, 2855, 2856, 2857, 2858, 2859, 2860, 2861, 2862, 2863, 2864, 2865, 2866, 2867, 2868, 2869, 2870, 2871, 2873, 2874, 2875, 2876, 2877, 2878, 2879, 2881, 2882, 2883, 3265, 3266, 3267, 3268, 3269, 3270, 3271, 3272, 3273, 3274, 3275, 3276, 3277, 3278, 3279, 3280, 3281, 3282, 3283, 3284, 3285, 3286, 3287, 3288, 3289, 3290, 3291, 3292, 3293, 3294, 3295, 3296, 3297, 3298, 3299, 3300, 3301, 3302, 3303, 3304, 3305, 3306, 3307, 3308, 3309, 3357.

El distrito 3 tiene un padrón electoral al primero de febrero de 2024 de 356,764 personas, de las cuales 182,288 corresponden a mujeres, 174,476 a hombres y en este distrito no se registraron personas no binarias.

La lista nominal era de 351,316 personas, de las cuales 179,520 corresponden a mujeres, 171,796 a hombres y en este distrito no se registraron personas no binarias.

El porcentaje del padrón electoral que no podrá votar a esta fecha es de 1.53%.

### **Distrito 3, 382 colonias:**

#### ***Acatic, 19 colonias:***

Agua Blanca, Agua Prieta (Zona Industrial), Centro, Chula Vista, Club Campestre Los Alacates, De Los Maestros, El Refugio, El Vado, La Arena, La Ermita, La Española, La Prepa, La Villa, Loma Linda, Los Sabinos, Paseos Del Encino, San José, Santo Toribio Romo, Tierras Coloradas.

#### ***Cañadas De Obregón, 3 colonias:***

Centro, La Esperanza, Temacapulín.

#### ***Cuquío, 18 colonias:***

Centro, CONASUPO, El Panteón, El Rincón, Juchitlán, La Unidad, Las Bombas, Las Capillitas, Las Cruces, Las Escuelas, Lázaro Cárdenas, Los Dolores, Los Palmitos, Mártires Del 28, Nuevo Cuquío, Ocotic, San Juna Del Monte, Teponahuasco.

#### ***El Salto, 3 colonias:***

Centro, Las Lilas, Las Lilas II.

#### ***Guadalajara, 8 colonias:***

Dr. Atl, Huentitán El Bajo, Jardines De La Barranca, La Joyita, Panorámica De Huentitán, Residencial De La Barranca, Santa Cecilia, Tetlan Rio Verde.

#### ***Ixtlahuacán Del Río, 21 colonias:***

De La Cruz, El Cerro De La Cruz, El Consuelo, El Jagueycito, El Mirador, El Rescate, Guadalupe, Jardines De La Paz, La Escondida, La Garita, Las Huertas, Loma, Loma Bonita, Lomas Del Ocoté, Mascuala, Palos Altos, Providencia, San Antonio De Los Vázquez, San José, Tlacotán, Trejos.

#### ***Juanacatlán, 22 colonias:***

Buenavista, Buenavista 2, Casa De Teja, El Faro, Estancia De Guadalupe, Exhacienda Zapotlanejo, Fraccionamiento Campestre Rancho Viejo, Fraccionamiento Las Palmas, Fraccionamiento Las Palmas II, Fraccionamiento Las Palmas III, Juanacatlán Centro, Juanacastle, La Cofradía, La Cofradía, La Estancia (Cartolandia), La Mesita, La Playa, Los Cortez, Los Cortez, Puente Viejo, Tateposco, Villas Andalucía.

#### ***Mexiticacán, 12 colonias:***

Analco, Buenavista, Centro, El Santuario, La Capillita, La Peña, La Secundaria, La Unidad, Lomas De La Presa, Nuevo, San Antonio, San Nicolas.

#### ***Poncitlán, 4 colonias:***

Centro, Ferrocarril, La Presa, Patria.

#### ***San Ignacio Cerro Gordo, 3 colonias:***

La Trinidad, Los Dolores, San Ignacio Cerro Gordo.

***Tepatitlán De Morelos, 140 colonias:***

Alameda, Bosques De La Gloria, Bosques De La Hacienda, Bosques Del Lago, Bugambilias, Calzada La Gloria, Campestre La Gloria, Campos Elíseos, Cantabria, Cantabria, Capilla De Guadalupe, Capilla De Milpillas, Centro, Cerrito De La Cruz, Colinas Residencial, Comarcas Francesas, Comercial Del Sur, Coto Del Rey, Cristo Rey, Cuatro Caminos, Del Carmen, El Árbol, El Colonial, El Molino, El Panteón Viejo, El Pedregal, El Pipon, El Saltillo, El Sausalito, El Zapote, Española, Española, FOVISSSTE Doctores, Galerías, Hacienda La Cruz, Hacienda La Gloria, Hacienda Popotes, Infonavit El Tablón, Infonavit Los Conejos, Interlomas, Jardín Español, Jardines De La Rivera, Jardines De Oriente, Jardines De Tepa, Jardines Del Real, Jardines Del Rosal, Jardines Del Valle, Jesús María, Juan Pablo II, La Cuesta, La Esperanza, La Estrella, La Gloria, La Gloria, La Gloria Sur, La Hacienda, La Loma, La Nueva Cruz, La Presa, Las Águilas, Las Aguilillas, Las Calles De Alcalá, Las Colonias, Las Hadas, Las Jardineras, Libramiento Sur, Loma Dorada, Loma Linda, Lomas De San Alfonso, Lomas De San Ángel, Lomas De San Miguel, Lomas Del Bosque, Lomas Del Carmen, Lomas Del Real, Lomas Del Rey, Los Adobes, Los Álamos, Los Arroyos, Los Ilegales, Los Sauces, Los Sauces De Arriba, Los Viveros, Mezcala, Noche Buena, Nueva Colonia, Nueva Española, Ojo De Agua De Latillas, Paseo De Las Lomas, Paseo De Los Viveros, Paseo De Los Viveros II, Paseo Del Rio, Pegueros, Popotes, Portal Los Sauces, Pozo Del Monte, Prados Del Roble, Prados Del Valle, Providencia, Puerta Vieja, Real Alteño, Real Marsella, Residencial Del Carmen, Residencial Del Country, Residencial Guadalupe I Seccion, Residencial Guadalupe II Seccion, Rinconada San Antonio, Saint-Michel, San Alberto, San Alfonso, San Antonio El Alto, San Antonio El Alto, San Antonio El Alto, San Carlos, San Francisco, San Gabriel, San Javier, San Javier II Seccion, San Jorge, San José De Bazarte (La Villa), San José De Gracia, San Miguel, San Pablo, San Pablo, San Rafael, San Rafael II, Santa Barbara, Santa Fe, Santa María, Santa Mónica, Santa Teresita, Sauces De Enmedio, Sierra Hermosa, Tabachines, Tarragona, Tecomatlán, Tepatitlán De Morelos, Tepatitlán De Morelos, Tepatitlán De Morelos, Valle Real, Vista Hermosa.

***Tototlán, 26 colonias:***

Adolfo López Mateos, Carrozas, Centro, Coinan Grande, El Dique, Guadalupana, Jardines De Tototlán, La Isla, La Ladera, La Primavera, Las Cuestas (Cuesta De Oveja), Las Eras, Lindavista, Nuevo Refugio, Providencia, Ramblas Chico, Real Campestre, Real De Fresnos II Etapa, Real De Los Fresnos, Ríos De Ruiz, San Agustín, San Ignacio, San Isidro, San Javier, Teodosio R Guevara, Villas De Santa María.

***Valle De Guadalupe, 5 colonias:***

Alameda, Centro, San José, San Juan Bosco, Valle De Aragón.

***Yahualica De González Gallo, 16 colonias:***

CBTA, Centro, Cruz De Zacate, El Mirador, El Panteón, Huisquilco, La Cantera, La Ermita, La Prepa, La Presa, Manalisco, México Chico, Rastro, Tepeyac, Terrones O Tecoluta, Yahualica De González Gallo.



**Zapopan, 2 colonias:**

La Coronilla, La Higuera

**Zapotlán Del Rey, 25 colonias:**

Ahuatlán, Azcatlán, Centro, Chila, El Belén, El Granjeno, El Jabalí, El Mirador, El Platanar, El Rancho Nuevo, El Sauz, El Tepetate, Guadalupe (La Guadalupeana), La Colonia, La Constancia, La Noria, La Víbora, La Villa, Los Cerritos, Oatlán, Potrero De Gómez, Providencia, Rincón De Chila, Santiago Totolimixpan, Tecualtitán.

**Zapotlanejo, 55 colonias:**

3 Flores, Balcones De Huisquilco, Buenos Aires, Bugambilias, Centro, Cerrito De Buenos Aires, Colimilla, Constitución, El Plan, El Santuario, El Trapiche, Fracc Camino Real, Fracc Ex Pdte. José Jiménez Parra, Fracc Las Américas, Fracc Residencial Del Parque, Fracc Vistas Del Valle, Jardines Del Paraíso, Joya Chica, La Cantera, La Ceja, La Laja, La Mezquitera, La Mora, La Paz, La Purísima, Las Granjas, Loma Dorada, Lomas De Huisquilco, Lomas De San Martín, Lomas Del Valle, Los Almendros, Los Dos Pilares, Los Tepetates, Matatlán, Padre José Isabel Flores, Palma Real, Presidentes, Residencial Bugambilias Zapotlanejo, Sagrado Corazón, San Felipe, San Francisco, San Joaquín Zorrillos, San José De Las Flores, San José Del Río, San Juan, San Martín I, San Martín II, San Román, Santa Cecilia (Colonia Morelos), Santa Fe, Santa Tere, Saucillo De Maldonado, Tabachines, Villas Del Parque, Vista Real.

Fuente: Elaborado por el IIEGJ con base en el Censo de Población y Vivienda 2020, Estadísticas censales a escalas geoelectorales, Instituto Nacional de Estadística y Geografía. Estadística de Padrón Electoral y Lista Nominal del Electorado, por sexo 1 de febrero 2024, Dirección Ejecutiva del Registro Federal, Instituto Nacional Electoral. Cartografía electoral de la Distritación 2022, Instituto Nacional Electoral. Colonias INE 2021.

La capa utilizada por el IIEG para este ejercicio se basa en la Capa de Colonias 2021 del Instituto Nacional Electoral (INE), con modificaciones que responden al conocimiento del territorio del IIEG. Sin embargo, no podemos asegurar que sea equivalente a la capa de colonias que utilizan los municipios de Jalisco en la práctica.