

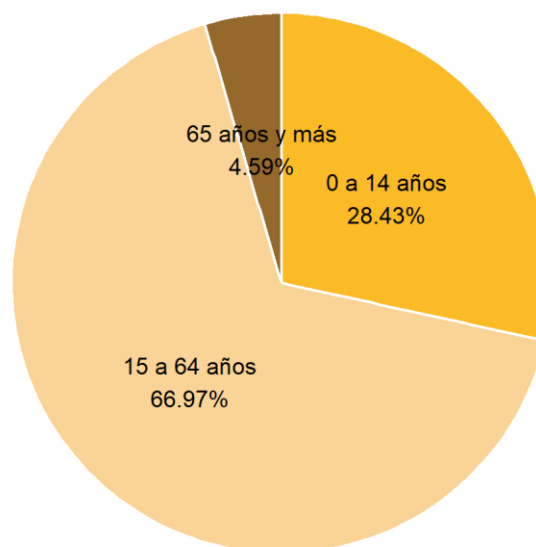
Análisis sociodemográfico del Distrito 20

El Instituto de Información Estadística y Geográfica de Jalisco (IIEG) presenta un análisis detallado de las características sociodemográficas de los distritos electorales, adaptando la información de las Estadísticas Censales a Escalas Geoelectorales 2020 del Instituto Nacional de Estadística y Geografía (INEGI) a la reciente delimitación de distritos para todos los estados de la República Mexicana, la cual fue publicada por el Instituto Nacional Electoral (INE) en septiembre de 2022.

En el proceso de cálculo de las variables, se emplearon los valores de las Estadísticas Censales a Escalas Geoelectorales por sección correspondientes al año 2020. Estos datos fueron ajustados de manera precisa mediante el uso de un Sistema de Información Geográfica (SIG) para concordar con la delimitación territorial de los nuevos distritos electorales establecidos por el INE.

El Distrito 20 presenta una población total de 400,804 habitantes, de los cuales el 51.2% son hombres y el 48.8% mujeres. El volumen de personas de 0 a 17 años es de 135,073 mientras que la población de 18 años y más es de 262,408 que representan el 65.5% del total de la población, de los cuales el 51.5 % corresponde a hombres y 48.5% a mujeres, la población de 18 a 24 años es de 49,933 que representan el 12.5% del total de la población, de los cuales el 51.4 % corresponde a hombres y 48.6% a mujeres, y la población de 60 años y más es de 29,160 que representan el 7.3% del total de la población, de los cuales el 49.7 % corresponde a hombres y 50.3% a mujeres; La relación entre hombres y mujeres es de 104.82.

Distribución de la población por grupo de edad, Distrito 20, 2020



Fuente: elaborado por el IIEG con base en estimaciones del Censo de Población y Vivienda 2020.

El promedio de hijos nacidos vivos en el distrito es de 2.18.

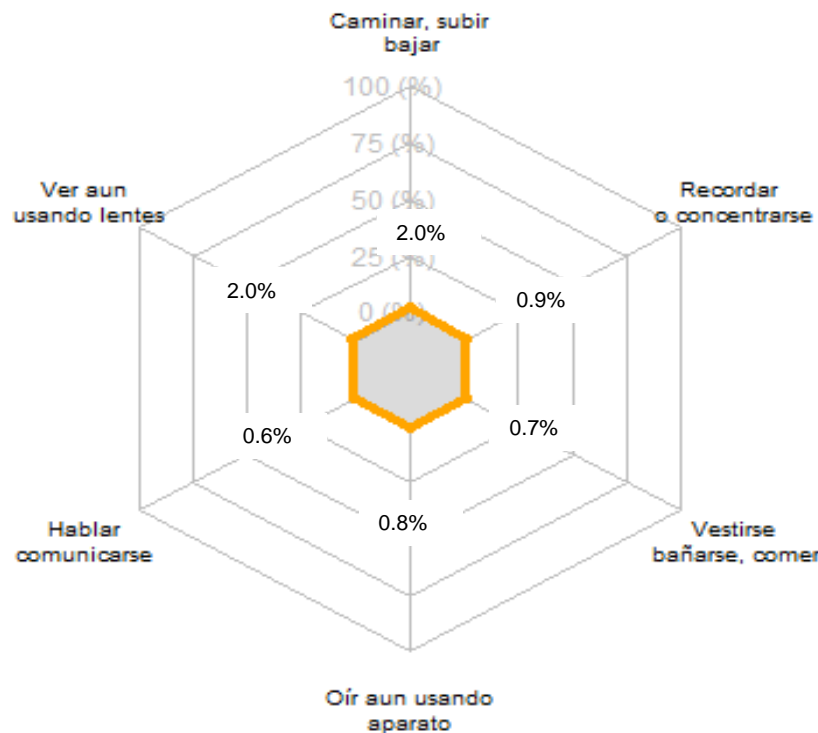
Del total de habitantes, 344,360 personas reportaron haber nacido en la entidad y 50,711 personas reportan haber nacido en otra entidad. La población de 5 años y más residente en otra entidad en marzo del 2015 era de 9,274 personas.

El 0.4% de la población de 3 años o más habla alguna lengua indígena, es decir, 1,774 personas, el 0% de la población habla alguna lengua indígena y no habla español y el 0.4% de la población habla alguna lengua indígena y sí habla español.

La población indígena en hogares censales era de 3,774 personas, 6,475 personas se consideraban afroamericanas o afrodescendientes.

El 4.4% de la población presenta alguna discapacidad, es decir, 17,731 personas con la siguiente distribución: 8,172 personas con discapacidad para caminar, subir o bajar; 7,817 con discapacidad para ver, aun usando lentes; 2,581 con discapacidad para hablar o comunicarse; 3,197 con discapacidad para oír, aun usando aparato auditivo; 2,835 con discapacidad para vestirse, bañarse o comer y 3,423 con discapacidad para recordar o concentrarse. La suma de las discapacidades no corresponde al total debido a que una misma persona puede presentar varias discapacidades.

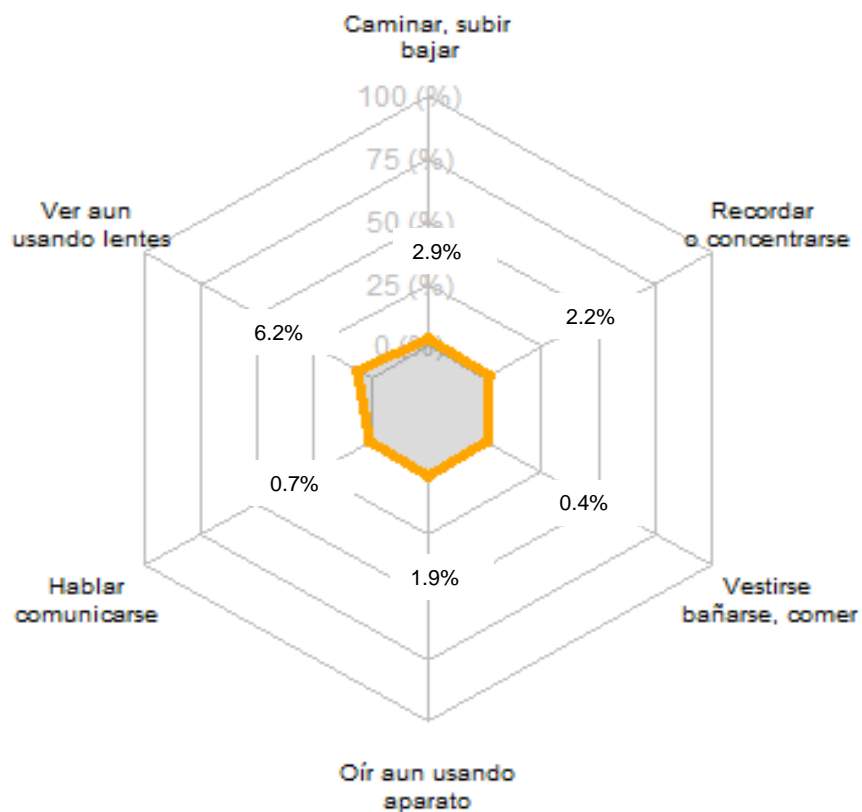
Porcentaje de población con discapacidad según actividad cotidiana que realiza con mucha dificultad o no puede hacerla



Fuente: Estadísticas Censales a Escalas Goelectorales 2020 del Instituto Nacional de Estadística y Geografía (INEGI).

El 9.97% de la población presenta alguna limitación en sus actividades, es decir, 39,942 personas con la siguiente distribución: 11,485 personas con limitación para caminar, subir o bajar; 24,768 con limitación para ver, aun usando lentes; 2,646 con discapacidad para hablar o comunicarse; 7,613 para oír, aun usando aparato auditivo; 1,656 con limitación para vestirse, bañarse o comer y 8,790 para recordar o concentrarse. La suma de las limitaciones no corresponde al total debido a que una misma persona puede presentar varias limitaciones.

Porcentaje de población con limitación según actividad cotidiana que realiza con poca dificultad



Fuente: Estadísticas Censales a Escalas Geoelectorales 2020 del Instituto Nacional de Estadística y Geografía (INEGI).

5,157 personas tienen algún problema o condición mental, mientras que 337,092 personas no presentan ninguna discapacidad, limitación, problema o condición mental.

En lo que se refiere a la población de 3 a 5 años 10,547 personas no asistían a la escuela, de los cuales 5,172 correspondían a mujeres y 5,375 a hombres, del grupo de 6 a 11 años, 2,827 personas no asistían a la escuela (1,272 mujeres y 1,555 hombres), del grupo de 12 a 14 años 2,826 no asistían a la escuela (1,254 mujeres y 1,572 hombres); Por otra parte, de la población de 15 a 17 años, 13,807 personas sí asistían a la escuela.

Respecto a la población de 8 a 14 años, 1,706 personas no sabían leer y escribir, de ellos 712 eran mujeres y 994 hombres y 7,758 personas de 15 años y más eran analfabetas, de las cuales 3,968 eran mujeres y 3,790 hombres.

10,622 personas de 15 años y más no contaban con escolaridad, de ellos, 5,191 mujeres y 5,431 hombres.

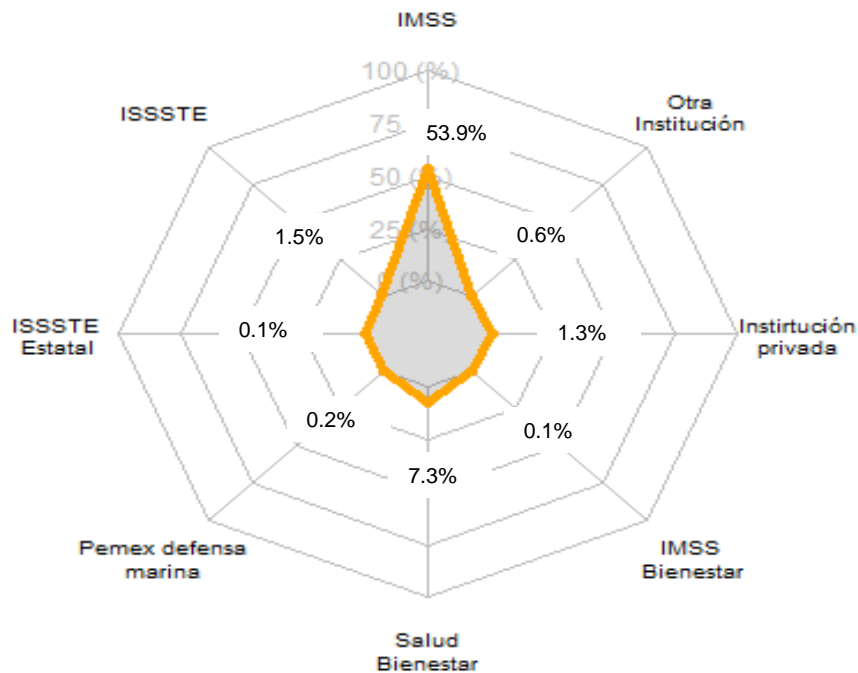
En cuanto a la población de 15 años y más, el 3.1% de la población contaba con secundaria incompleta, es decir 12,598 personas (5,017 mujeres y 7,581 hombres), mientras que, 86,906 personas sí contaban con la secundaria completa (43,235 mujeres y 43,671 hombres).

En lo que se refiere a la población de 18 años y más el 38.6% cuenta con educación pos-básica.

El 33.7% de la población de 12 años y más es soltera o nunca estuvo casada, el 55% es casada o unida y el 11.3% estuvo casada o unida.

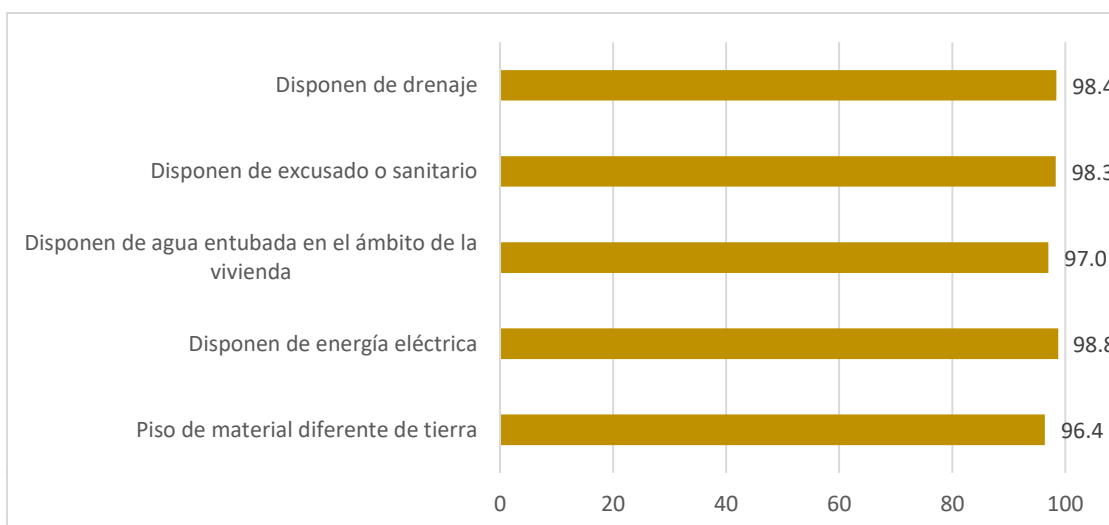
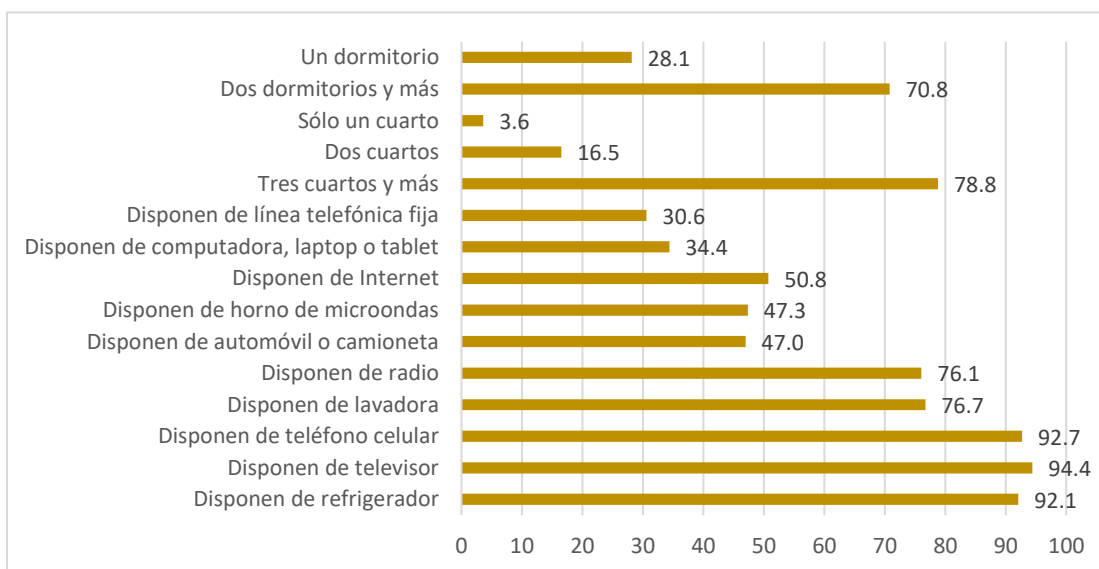
El 64.5% de la población estaba afiliada a algún servicio de salud, es decir, 258,472 personas, de las cuales, 216,025 se encontraban afiliadas al IMSS, 6,122 al ISSSTE, 323 al ISSSTE Estatal, 891 al PEMEX, defensa o marina, 29,046 a al Instituto Salud para el Bienestar, 590 al IMSS-Prospera o IMSS-Bienestar y por último 5,186 personas tenían algún seguro privado, y 2,488 personas estaban afiliadas a servicios de salud en otra institución.

Porcentaje de población con afiliación a servicios de salud según Institución



El total de viviendas particulares habitadas era de 104,042. En lo que refiere a las características, destacan los siguientes porcentajes:

Viviendas particulares habitadas con piso de material diferente de tierra 96.4%, habitadas con un dormitorio 28.1%, con dos dormitorios y más: 70.8%, un solo cuarto 3.6%, Viviendas particulares habitadas con dos cuartos 16.5%, con 3 cuartos y más 78.8%, que disponen de luz eléctrica 98.8 %, que disponen de agua entubada en el ámbito de la vivienda 97%, que disponen de excusado o sanitario: 98.3 %, que disponen de drenaje: 98.4%, que disponen de radio 76.1%, que disponen de televisor 94.4%, que disponen de refrigerador: 92.1%, que disponen de lavadora 76.7%, disponen de automóvil o camioneta 47%, que disponen de computadora 34.4%, que disponen de línea telefónica fija: 30.6 %, que disponen de teléfono celular 92.7%, que disponen de internet 50.8%.



En el 2020, los distritos que intersecan en la distritación 2022 fueron los siguientes: 7, 20.

Un total de secciones fueron incluidas (2020 a Distritos 2022), son las siguientes: 2024, 2025, 2026, 2027, 2028, 2029, 2030, 2031, 2032, 2033, 2034, 2035, 2036, 2037, 2038, 2039, 2040, 2041, 2042, 2043, 2044, 2045, 2046, 2047, 2048, 2049, 2691, 2692, 2693, 2694, 2695, 2696, 2712, 2713, 2716, 2717, 2718, 2719, 2720, 2721, 2722, 2723, 2724, 2725, 2726, 2729, 3311.

El distrito 20 tiene un padrón electoral al primero de febrero de 2024 de 257,794 personas, de las cuales 131,421 corresponden a mujeres, 126,373 a hombres y en este distrito no se registraron personas no binarias.

La lista nominal era de 253,679 personas, de las cuales 129,236 corresponden a mujeres, 124,443 a hombres y en este distrito no se registraron personas no binarias.

El porcentaje del padrón electoral que no podrá votar a esta fecha es de 1.60%.

Distrito 20, 258 colonias y 2 sin nombre:

El Salto, 111 colonias:

Agua Blanca, Álvarez Del Castillo, Baja California, Bonito Jalisco, Buenavista, Buenos Aires, Campo Bello, Cárdenas Del Rio, Centro, Cima Serena, Cimeg, Club De Golf Atlas, Col Bosque Del Club, Colinas Del Sol, Coto Roble, Coto San Miguel, De San Antonio, Del Ángel Residencial, El Carmen, El Castillo, El Castillo 1, El Muelle (El Muey), El Palomar, El Pedregal, El Potrero Del Sabino, El Sabino, El Seminario, El Terrero, El Trece, El Verde, El Zalate, Ermita, Esmeralda, Exhacienda Vieja Del Castillo, Felipe Ángeles, Galaxia Bonito Jalisco, Guadalupe De Montenegro, Guamúchil, Hermosillo, Infonavit Condor, Infonavit El Castillo, Insurgentes, Jardines De La Exhacienda, Jardines Del Castillo, Jardines Del Castillo Las Casuarinas, Jardines Del Verde, Jardines Del Verde Ejidal, Jazmines Del Verde, Jesús María, José Vasconcelos, La Alcantarilla, La Azucena, La Capilla, La Esperanza, La Gigantera, La Guadalupeana, La Haciendita, La Higuera, La Huizachera, La Joya, La Loma, La Mesa, La Mesa Infonavit, La Mesa Residencial, La Nueva Alameda, La Pedrera, La Purísima, Las Liebres 2a Seccion, Las Lilas, Las Lilas II, Las Pintas, Las Pintitas, Laureles, Loma Bonita, Loma Verde, Lomas De San Juan, Lomas De San Miguel II, Lomas Del Aeropuerto, Lomas Del Aeropuerto, Lomas Del Salto, Lomas Del Verde Ejidal, Los Gigantes, Los Gigantes, Los Maestros, Los Portales, Mesa De Los Laureles, Minerales, Nueva Vizcaya, Pacifico, Palo Dulce, Paraíso, Parques Del Castillo, Parques Del Triunfo, Potrero El Zalate, Potrero Gigante, Potrero Nuevo, Potrero San Miguel, Prados De El Verde, Rinconada De La Esperanza, Riveras De San Ignacio, San José Del Castillo, San José Del Quince, San Juan, San Lorenzo, San Lorenzo 2, San Nicolas, Santa Rosa, Santa Rosa Del Valle, Santa Rosa Del Valle 2Da Seccion, Villas De Agua Blanca, Villas De Guadalupe.

San Pedro Tlaquepaque, 33 colonias:

Barrios Unidos Intercolonias, Bosques De San Martin, El Sauz, El Trigo, Francisco Silva Romero, Horizontes De Tlaquepaque, Juan De La Barrera, La Cofradía, La Floresta, La Ladrillera, Las Flores, Las Liebres, Las Liebres 2a Seccion, Las Lomas, Los Amiales, Los Puestos, Manantial, Misión Magnolia, Ojo De Agua, Parques Del Palmar, Paseos Del Lago, Residencial Arrayanes, Rincón De La Cofradía, San Clemente, San Juan, San Juan 2, San Martin De Las Flores De Abajo, Solidaridad, Tateposco (San José De Tateposco), Tempisque, Tinajitas, Valle De La Misericordia, Verde Valle.

Tlajomulco De Zúñiga, 6 colonias:

El Refugio Del Valle, El Refugio Del Valle 2, Insurgentes Sur, Jardines Del Castillo, La Nueva Alameda, Santa Cruz Del Valle.

Tonalá, 108 colonias:

Agua Blanca, Alfarera, Arroyo De Enmedio, Balcones Del Sol, Barrio Nuevo, Bosques Del Sol, Cañada Real, Ciudad Aztlán, Colinas De Altamira, Colinas De La Cruz, Colinas De Tonalá, Colorines, Condominio Rey Xolotl, Coto Rinconada De La Providencia 2a Seccion, Del Sur, El Carril Tapatío, El Jordán, El Mirador, El Moral, El Moral II, El Moral III, El Ocotillo, El Ocotillo 2, El Pedregal, El Pedregal De Santa Martha, El Recodo, El Sanche, El Sauz, El Tepame, El Vado, Fracc Paseos Del Pedregal, Fraccionamiento Los Prados, Fraccionamiento Rincón San Jorge, Fraccionamiento Valtierra, Francisco Villa, Frente Popular Tonalteca, Fuentes Del Nilo, Hacienda Real, Haciendas Tonalá, Hidalgo, Jauja, José Vasconcelos, La Alberca, La Calma, La Floresta, La Forja, La Gigantera, La Guadalupana, La Ladrillera, La Loma, La Providencia, La Providencia 2, La Punta, La Sillita, Lagunitas Tonallan, Languero, Las Puertas, Loma Dorada Delegación A, Loma Dorada Delegación C, Loma Dorada Delegación D, Lomas De Aztlán, Lomas De San Miguel, Lomas De San Miguel Iii, Lomas De Tonalá, Lomas Del Camichin, Lomas Del Manantial, Los Amiales, Los Pajaritos, Los Puestos, Luis Alonso, Mirador Del Sol, Mirador Del Sur, Nueva Aurora, Paseo Puente Viejo, Paseos De La Cañada, Praderas Tonallan, Prados De La Cañada, Pueblito Del Sol, Puente Grande, Puerta Sol Autopista, Quintas De Tateposco, Rey Xolotl, Ricardo Flores Magón, Salvador Allende, San Elías, San Francisco De La Soledad, San Jorge, Santa Cruz De Las Huertas, Santa Cruz De Las Huertas 2, Santa Isabel, Santa Isabel, Santa Isabel II, Santa Paula, Santa Rosa, Sentimientos De La Nacin, Tateposco, Tinajitas, Tololotlán, Tonalá, Tonalá 2, Tonalá 3, Tonalá Centro, Valentín Campa, Vista Del Rey, Vista Real, Vistas Del Pedregal, Vistas Del Pedregal I, Xicoxochitl.

Fuente: elaborado por el IIEG con base en el Censo de Población y Vivienda 2020, Estadísticas censales a escalas geoelectorales, Instituto Nacional de Estadística y Geografía. Estadística de Padrón Electoral y Lista Nominal del Electorado, por sexo 1 de febrero 2024, Dirección Ejecutiva del Registro Federal, Instituto Nacional Electoral. Cartografía electoral de la Distritación 2022, Instituto Nacional Electoral. Colonias INE 2021.

La capa utilizada por el IIEG para este ejercicio se basa en la Capa de Colonias 2021 del Instituto Nacional Electoral (INE), con modificaciones que responden al conocimiento del territorio del IIEG. Sin embargo, no podemos asegurar que sea equivalente a la capa de colonias que utilizan los municipios de Jalisco en la práctica.