

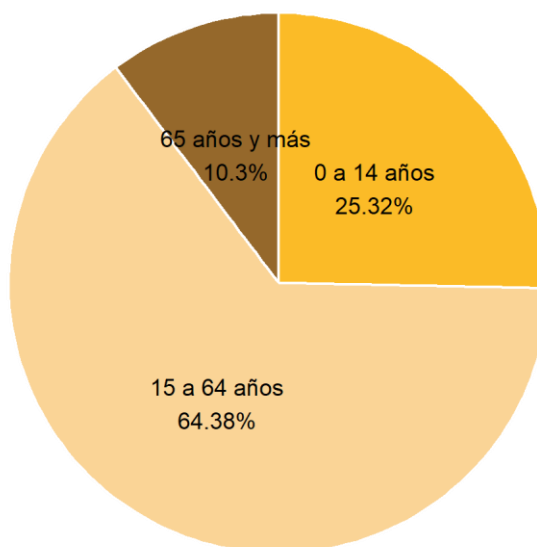
## Análisis sociodemográfico del Distrito 19

El Instituto de Información Estadística y Geográfica de Jalisco (IIEG) presenta un análisis detallado de las características sociodemográficas de los distritos electorales, adaptando la información de las Estadísticas Censales a Escalas Geoelectorales 2020 del Instituto Nacional de Estadística y Geografía (INEGI) a la reciente delimitación de distritos para todos los estados de la República Mexicana, la cual fue publicada por el Instituto Nacional Electoral (INE) en septiembre de 2022.

En el proceso de cálculo de las variables, se emplearon los valores de las Estadísticas Censales a Escalas Geoelectorales por sección correspondientes al año 2020. Estos datos fueron ajustados de manera precisa mediante el uso de un Sistema de Información Geográfica (SIG) para concordar con la delimitación territorial de los nuevos distritos electorales establecidos por el INE.

El Distrito 19 presenta una población total de 413,620 habitantes, de los cuales el 49.1% son hombres y el 50.9% mujeres. El volumen de personas de 0 a 17 años es de 125,297 mientras que la población de 18 años y más es de 288,237 que representan el 69.7% del total de la población, de los cuales el 48.3 % corresponde a hombres y 51.7% a mujeres, la población de 18 a 24 años es de 48,085 que representan el 11.6% del total de la población, de los cuales el 50.3 % corresponde a hombres y 49.6% a mujeres, y la población de 60 años y más es de 59,619 que representan el 14.4% del total de la población, de los cuales el 46.7 % corresponde a hombres y 53.3% a mujeres; La relación entre hombres y mujeres es de 96.29.

### Distribución de la población por grupo de edad, Distrito 19, 2020



Fuente: elaborado por el IIEG con base en estimaciones del Censo de Población y Vivienda 2020.

El promedio de hijos nacidos vivos en el distrito es de 2.46.

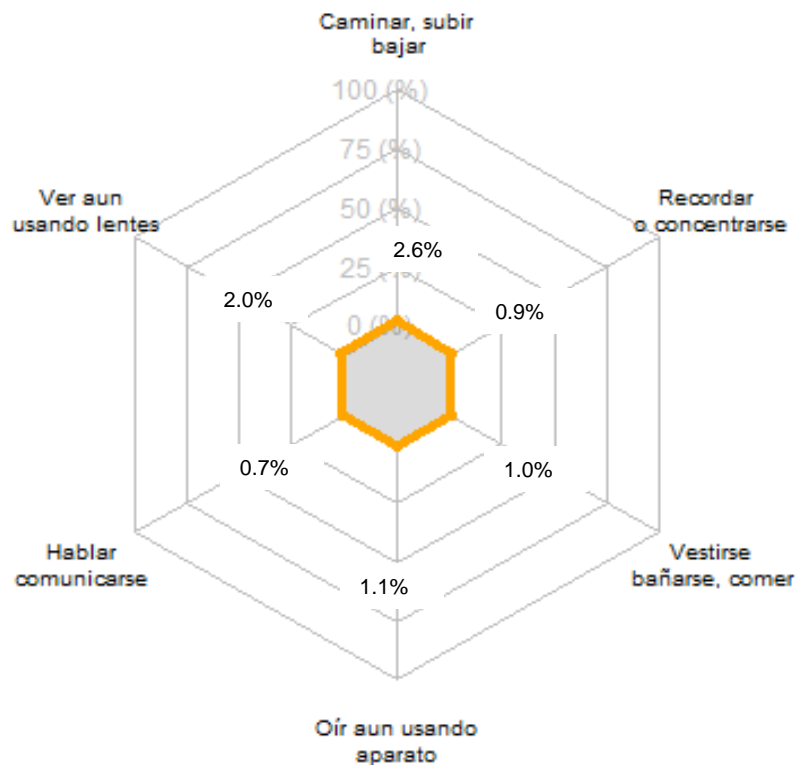
Del total de habitantes, 361,778 personas reportaron haber nacido en la entidad y 45,675 personas reportan haber nacido en otra entidad. La población de 5 años y más residente en otra entidad en marzo del 2015 era de 12,870 personas.

El 0.8% de la población de 3 años o más habla alguna lengua indígena, es decir, 3,128 personas, el 0% de la población habla alguna lengua indígena y no habla español y el 0.7% de la población habla alguna lengua indígena y sí habla español.

La población indígena en hogares censales era de 3,189 personas, 5,329 personas se consideraban afroamericanas o afrodescendientes.

El 5% de la población presenta alguna discapacidad, es decir, 20,604 personas con la siguiente distribución: 10,917 personas con discapacidad para caminar, subir o bajar; 8,240 con discapacidad para ver, aun usando lentes; 2,919 con discapacidad para hablar o comunicarse; 4,371 con discapacidad para oír, aun usando aparato auditivo; 4,074 con discapacidad para vestirse, bañarse o comer y 3,826 con discapacidad para recordar o concentrarse. La suma de las discapacidades no corresponde al total debido a que una misma persona puede presentar varias discapacidades.

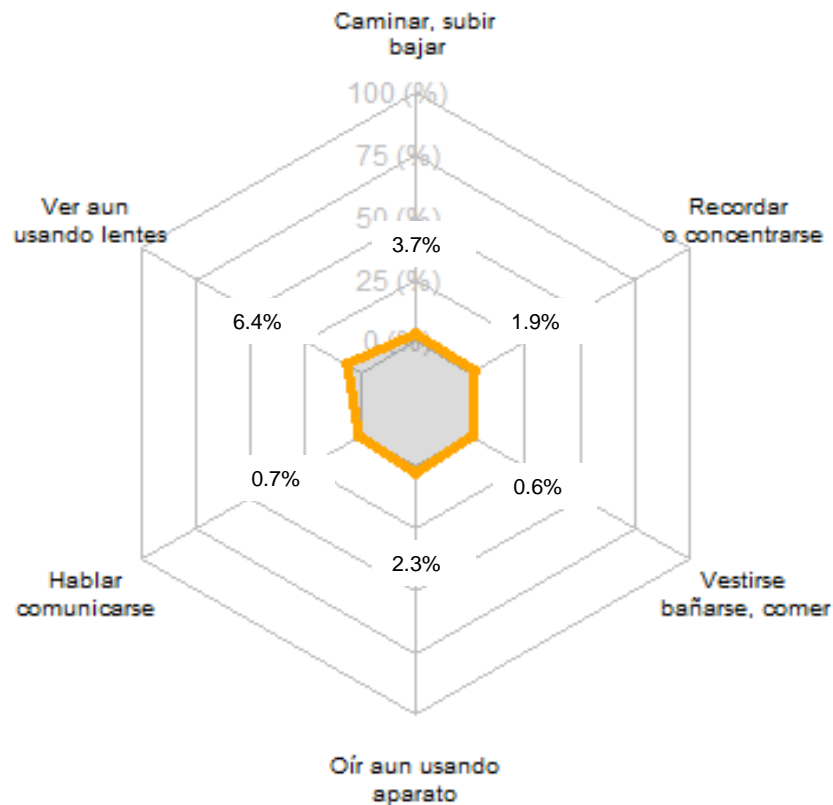
**Porcentaje de población con discapacidad según actividad cotidiana que realiza con mucha dificultad o no puede hacerla**



Fuente: Estadísticas Censales a Escalas Goelectorales 2020 del Instituto Nacional de Estadística y Geografía (INEGI).

El 10.43% de la población presenta alguna limitación en sus actividades, es decir, 43,121 personas con la siguiente distribución: 15,328 personas con limitación para caminar, subir o bajar; 26,445 con limitación para ver, aun usando lentes; 2,812 con discapacidad para hablar o comunicarse; 9,516 para oír, aun usando aparato auditivo; 2,502 con limitación para vestirse, bañarse o comer y 8,055 para recordar o concentrarse. La suma de las limitaciones no corresponde al total debido a que una misma persona puede presentar varias limitaciones.

### Porcentaje de población con limitación según actividad cotidiana que realiza con poca dificultad



Fuente: Estadísticas Censales a Escalas Geoelectorales 2020 del Instituto Nacional de Estadística y Geografía (INEGI).

5,155 personas tienen algún problema o condición mental, mientras que 347,199 personas no presentan ninguna discapacidad, limitación, problema o condición mental.

En lo que se refiere a la población de 3 a 5 años 7,170 personas no asistían a la escuela, de los cuales 3,454 correspondían a mujeres y 3,710 a hombres, del grupo de 6 a 11 años, 2,023 personas no asistían a la escuela (919 mujeres y 1,098 hombres), del grupo de 12 a 14 años 2,363 no asistían a la escuela (1,052 mujeres y 1,305 hombres); Por otra parte, de la población de 15 a 17 años, 14,217 personas sí asistían a la escuela.

Respecto a la población de 8 a 14 años, 1,126 personas no sabían leer y escribir, de ellos 481 eran mujeres y 639 hombres y 15,535 personas de 15 años y más eran analfabetas, de las cuales 7,873 eran mujeres y 7,656 hombres.

17,212 personas de 15 años y más no contaban con escolaridad, de ellos, 8,589 mujeres y 8,617 hombres.

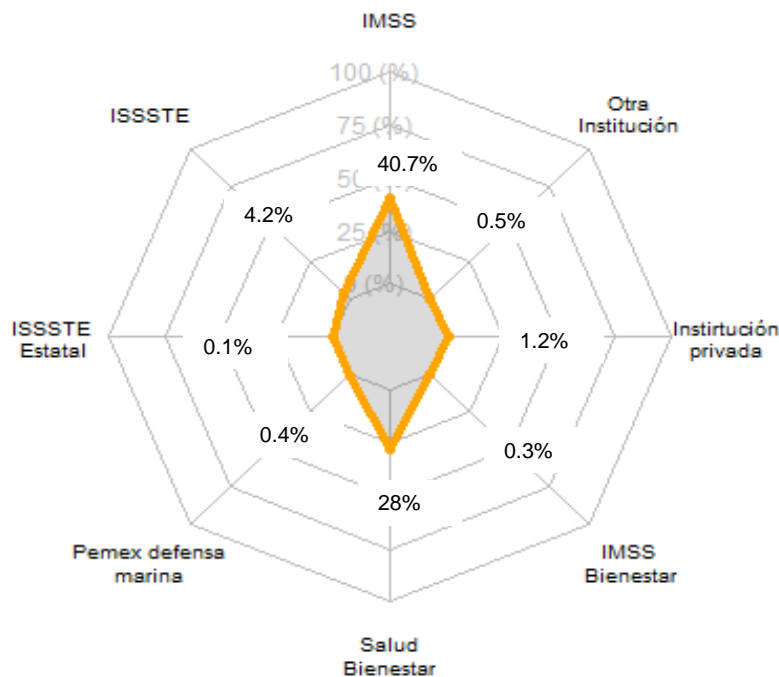
En cuanto a la población de 15 años y más, el 2.8% de la población contaba con secundaria incompleta, es decir 11,639 personas (4,665 mujeres y 6,968 hombres), mientras que, 71,379 personas sí contaban con la secundaria completa (36,913 mujeres y 34,460 hombres).

En lo que se refiere a la población de 18 años y más el 36.8% cuenta con educación pos-básica.

El 34.4% de la población de 12 años y más es soltera o nunca estuvo casada, el 54% es casada o unida y el 11.5% estuvo casada o unida.

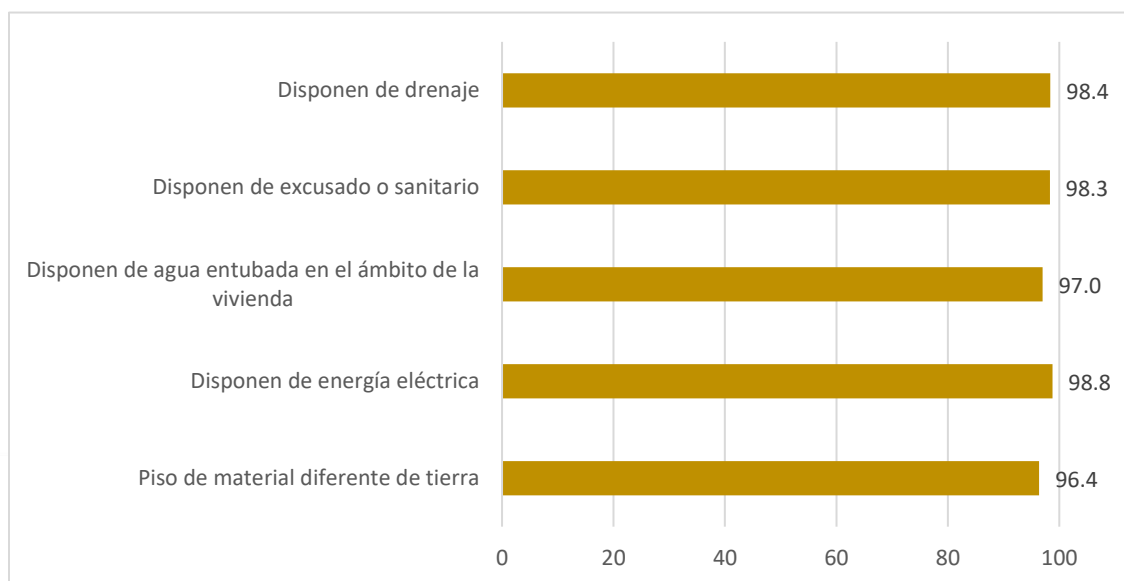
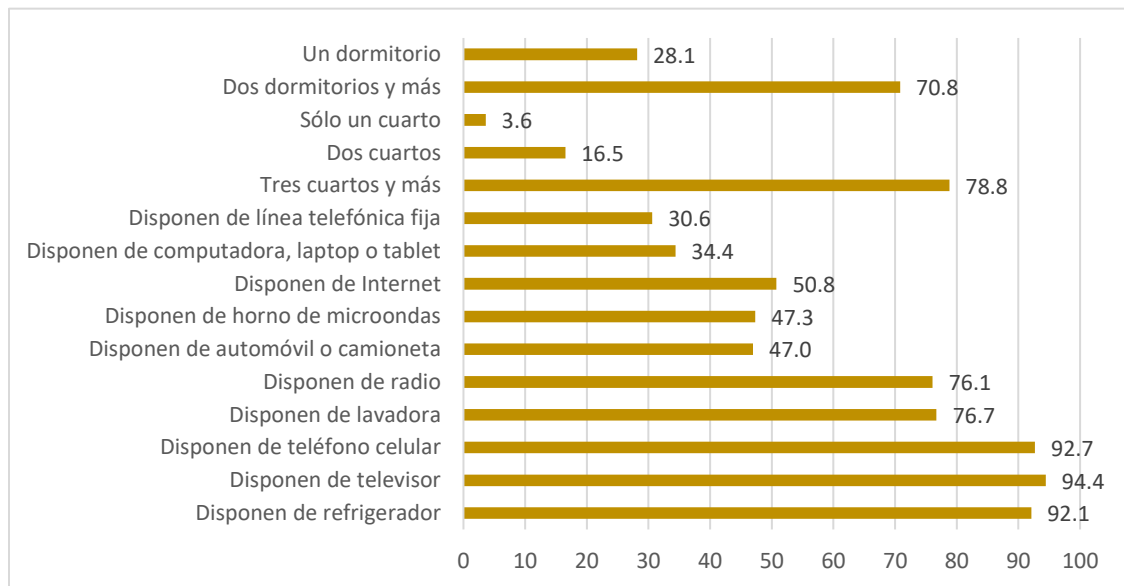
El 74.3% de la población estaba afiliada a algún servicio de salud, es decir 307,480 personas, de las cuales, 168,528 se encontraban afiliadas al IMSS, 17,354 al ISSSTE, 429 al ISSSTE Estatal, 1,641 al PEMEX, defensa o marina, 115,973 a al Instituto Salud para el Bienestar, 1,230 al IMSS-Prospera o IMSS-Bienestar y por último 4,948 personas tenían algún seguro privado, y 1,986 personas estaban afiliadas a servicios de salud en otra institución.

### Porcentaje de población con afiliación a servicios de salud según Institución



El total de viviendas particulares habitadas era de 113,770. En lo que refiere a las características, destacan los siguientes porcentajes:

Viviendas particulares habitadas con piso de material diferente de tierra 97.1%, habitadas con un dormitorio 26.4 %, con dos dormitorios y más: 73.3 %, un solo cuarto 3.2 %, Viviendas particulares habitadas con dos cuartos 14.1 %, con 3 cuartos y más 82.3 %, que disponen de luz eléctrica 99.1 %, que disponen de agua entubada en el ámbito de la vivienda 99.1 %, que disponen de excusado o sanitario: 98.7 %, que disponen de drenaje: 98.8 %, que disponen de radio 71.2 %, que disponen de televisor 93.4 %, que disponen de refrigerador: 94 %, que disponen de lavadora 82.1 %, disponen de automóvil o camioneta 53.7 %, que disponen de computadora 34%, que disponen de línea telefónica fija: 38.7 %, que disponen de teléfono celular 87.2 %, que disponen de internet 52.3 %.



En el 2020, los distritos que intersecan en la distritación 2022 fueron los siguientes: 17, 19.

Un total de secciones fueron incluidas (2020 a Distritos 2022), son las siguientes: 188, 189, 190, 191, 192, 193, 333, 334, 335, 336, 337, 338, 339, 340, 341, 342, 343, 344, 345, 346, 347, 348, 349, 350, 351, 352, 353, 354, 355, 356, 357, 358, 359, 360, 361, 362, 363, 364, 365, 366, 367, 368, 369, 370, 371, 372, 373, 374, 375, 376, 377, 378, 379, 380, 381, 382, 383, 427, 428, 429, 430, 431, 541, 542, 543, 544, 545, 546, 547, 548, 1661, 1662, 1663, 1664, 1665, 1666, 1667, 1668, 1669, 1670, 1792, 1793, 1794, 1795, 1796, 1797, 1798, 1799, 1800, 1801, 1815, 1816, 1817, 1818, 1819, 1820, 1821, 1822, 1823, 1901, 1902, 1903, 1904, 1905, 1906, 1907, 1908, 1909, 1910, 1912, 1913, 2012, 2013, 2014, 2015, 2016, 2017, 2018, 2019, 2020, 2021, 2022, 2023, 2162, 2163, 2164, 2165, 2166, 2167, 2168, 2169, 2170, 2171, 2172, 2173, 2174, 2175, 2176, 2177, 2178, 2179, 2180, 2223, 2224, 2225, 2226, 2227, 2228, 2229, 2230, 2231, 2232, 2233, 2234, 2235, 2236, 2237, 2238, 2239, 2240, 2241, 2243, 2244, 2245, 2246, 2247, 2248, 2249, 2251, 2252, 2253, 2254, 2255, 2256, 2257, 2258, 2259, 2269, 2270, 2271, 2272, 2273, 2274, 2275, 2276, 2277, 2278, 2279, 2280, 2281, 2282, 2283, 2284, 2330, 2331, 2332, 2333, 2334, 2335, 2336, 2337, 2338, 2339, 2424, 2425, 2426, 2427, 2428, 2429, 2430, 2431, 2432, 2433, 2434, 2435, 2436, 2437, 2735, 2736, 2737, 2738, 2739, 2740, 2741, 2767, 2768, 2769, 2770, 2771, 2772, 2773, 2774, 2775, 2776, 2777, 2778, 2779, 2780, 2781, 2782, 2783, 2784, 2785, 2786, 2787, 2788, 2789, 2790, 2791, 2792, 2793, 2824, 2825, 2826, 2827, 2828, 3238, 3239, 3240, 3241, 3242, 3243, 3244, 3245, 3246, 3247, 3248, 3249, 3250, 3251, 3252, 3253, 3254, 3255, 3256, 3257, 3258.

El distrito 19 tiene un padrón electoral al primero de febrero de 2024 de 354,345 personas, de las cuales 182,116 corresponden a mujeres, 172,228 a hombres y 1 a persona no binaria.

La lista nominal era de 347,881 personas, de las cuales 178,734 corresponden a mujeres, 169,146 a hombres y 1 a persona no binaria.

El porcentaje del padrón electoral que no podrá votar a esta fecha es de 1.82%.

## **Distrito 19, 584 colonias y 13 sin nombre:**

### ***Atoyac, 14 colonias:***

Aguilote, Atoyac Centro, Bosques De La Cueva, Cuyacapan, El Nogal, Iramategui, Jardines De Atoyac, La Purísima, La Teja, Las Puertas, San Gaspar, San Juan, San Pedro Y San Pablo, Unión De Guadalupe.

### ***Concepción De Buenos Aires, 3 colonias:***

concepción De Buenos Aires, Lázaro Cárdenas, Los Sauces.

### ***Gómez Farias, 25 colonias:***

Cofradía Del Rosario, Cruz Roja, El Calvario, El Fresno, El Rodeo, Guadalupe, IPROVIPE, Jardines Del Salto, La Candelaria, La Clavellina Del Pueblito, La Cruz (Las Cruces), La Esperanza, La Esperanza, La Quinta, Lomas De San Sebastián, María Auxiliadora, Primero De Febrero, Salvador Allende, San Andrés, San Andrés Ixtlán, San Felipe De Jesús, San Isidro, San José, San Sebastián Del Sur, Santa Cecilia.

### ***Jilotlán De Los Dolores, 10 colonias:***

Centro, Escapulario, La Loma, La Parejita, Las Canelas, Lomas Altas, Los Tazumbos, Obrera, Rancho Nuevo, Santa Cruz.

### ***La Manzanilla De La Paz, 3 colonias:***

La Manzanilla De La Paz, Lázaro Cárdenas, Villa Morelos.

### ***Mazamitla, 21 colonias:***

Alto, El Charco, El Pandito, Epenche Chico, La Cofradía, La Herradura, La Toscana, Las Canoitas, Las Charandas, Las Lomas, Las Peñitas, Lázaro Cárdenas, Loma Bonita, Mazamitla, Mirtos, Mirtos, Niños Héroes, Paseo De Los Cazos, Popular, Pueblo Bonito, Tierras Blancas.

### ***Píhuamo, 19 colonias:***

Arboledas, Barreras, Colorados, El Naranjito, El Rastro, La Estrella, La Gallinita, La Lagunilla, La Pareja, Las Encinas, Loma Bonita, Los Manguitos, Los Volcanes, Magisterial, Olinka, Píhuamo, Plutarco Elías Calles, San José Del Tule, Santa Cruz.

### ***Quitupan, 7 colonias:***

Carrillo Puerto, Emiliano Zapata, Juárez, Las Flores, Mariano Escobedo (La Guadalupe), Quitupan, San Diego.

***Santa María Del Oro, 2 colonias:***

El Fresnito, Santa María Del Oro.

***Sayula, 50 colonias:***

27 De Septiembre, Acueducto San Miguel, Ascensión, Belisario Domínguez, Caja De Agua, Centro Histórico, Centro Histórico 2, Coto Residencial Palma Real, Cruz Blanca, Cruz De Tacamo, Ejidal, El Amaqueño, El Camichin, El Pino, El Reparó, Ferrocarril, FONHAPO, Guadalupe, Heliodoro Hernández Loza, ISSSTE, Jardines De La Candelaria, Jerusalem(Unión De Colonos Provivienda Unidad De Sayula), Juan Rulfo, La Aguacatera, La Alameda, La Candelaria, La Mezcalera, La Parota, La Pitayera, La Virgencita, Las Palmitas, Lomas Del Rio, Los Camichines, Los Cítricos (Parques Aldama), Los Olivos, Magisterio, Nuevo Jerusalem, Polanco, Pueblito Aparte, San Francisco, San Lucas, San Miguel, San Sebastián, Santa Inés, Santa María, Tepeyac, Usmajac, Villas De Guadalupe, Villas La Alameda, Villas La Alameda II.

***Tamazula De Gordiano, 42 colonias:***

Agua Caliente, Arroyo Hondo, Bugambilias, Cantores, Cardenal, Clavellinas, Contla, De Los Maestros, Del Bosque, El Pitayo, El Taray, Granjas De San José Del Platanar, Infonavit (Estancia), IPROVIPE, Jardines Del Sagrario, La Divina Providencia, La Estancia, La Garita, La Presa, Las Margaritas, Lázaro Cárdenas, Lic. Benito Juárez, Loma Bonita, Lomas Del Valle, Los Callejones, Los Naranjitos, Los Pinos, Morelos (Santa Rosa), Obrera 1A Etapa, Obrera 2A Etapa, Parajes, Paso De Ganado, Praderas De Tolimán, San Antonio, San Antonio Cantores, San Francisco, San Juan Bosco, Soyatlán De Afuera, Tamazula De Gordiano, Tulillo, Vicente Guerrero (San Vicente), Vista Hermosa.

***Tecalitlán, 27 colonias:***

Acueducto, Eduardo Romero, Ejidal, El Porvenir, Emiliano Zapata, La Calavera, La Campana, La Presa, La Purísima, Lázaro Cárdenas, Loma Linda, Los Olivos, Naranjitos, Para, Platanarillo, Playas De Guadalupe, Real De Minas (Víctor Díaz), Revolución Mexicana, Sagrado Corazón De Jesús, Salvador Alcaraz, San Isidro, Santa Cruz, Santa Teresita, Sta. Ma Del Valle De Gpe, Tecalitlán, Tejerías, Tercera Orden.

***Teocuitatlán De Corona, 23 colonias:***

Atotonilco, Camino Real, Centro, Citala, Cuatezquite, El Gavilán, El Llanito, El Mirador (Los Pitayos), Emiliano Zapata, Fracc. Camino Real, Hacha, La Milpilla, La Rueda, Lázaro Cárdenas, Los Magueyes, Mezquite De La Hoja, Puerta De Citala, San José De Gracia, San Juan Citala, Santa Rosa, Tehuantepec, Tierra Blanca, Triángulo.

***Tizapán El Alto, 18 colonias:***

Centro, Davalos Flores, El Atracadero, El Panteón, El Refugio, El Volantín, Guízar, Hacienda Santa Ana, La Huerta, Lázaro Cárdenas Y Unidad, Loma Bonita, Los Coyotes, Mismaloya, Modelo Emiliano Zapata, Popular, San Francisco, San José, Santa Ana.



***Tonila, 17 colonias:***

Centro, Chueco, El Guayabillo, El Parejito, El Testeraso, Fidel Velázquez, Fidel Velázquez, Independencia, La Cajita, La Esperanza, La Quinta, Nuevo, Progreso, San Marcos, San Marcos, Tenexcamilpa, Yuyo.

***Tuxcueca, 10 colonias:***

De El Muelle, De La Cruz, El Verde, Florida, Heraclio Diaz (Tepehuaje), Provivienda, San Luis Soyatlán, San Nicolas De Acuña, Tuxcueca Centro, Villas Del Tonil.

***Tuxpan, 55 colonias:***

21 De Marzo, Atenquique, Azteca, Barranca Del Camichin, Benito Juárez, Camichines, Camino Real, Chanchame, Cihualpilli, De Los Arcos, Del Carmen, El Nuevo Poblado, El Roble, El Triángulo, Ferrocarril, Jalisco (El Barro), La Cajita, La Curva, La Floresta, La Higuera, La Nopalera, La Talpita, Las Fuentes, Las Moritas, Lázaro Cárdenas, Lázaro Cárdenas 2, Loma Bonita, Lomas Del Norte, Los Arcos, Los Mazos, Magisterial, Miguel Hidalgo, Palmita, Paso Blanco, Patria, Pintores, Platanar, Pozo Santo, Real Centenario, Rosendo G Castro, San Cristóbal De La Esperanza, San Isidro, San Juan Espanatica, Señor Del Perdón, Tierra Blanca (La Esmeralda), Tierras Blancas, Tizatirla, Tizatirla 2, Tochtli, Tuxpan, Tuxpan 2, Unión De Colonos Populares, Valle Verde, Veintiuno De Noviembre, Vistas De La Floresta.

***Valle De Juárez, 4 colonias:***

Jardines De La Providencia, Ojo De Agua Del Picacho, Paso De Piedra, Valle De Juárez.

***Zapotiltic, 47 colonias:***

5 De Noviembre, Acueducto, Amezcuca, Capulines, Capulines Norte, Chávez Pulido, Coahuayote Del Arco, Colinde, Ejidal, El Aserradero, El Cerrito Del Tepeyac, El Cerrito Del Tepeyac B, El Cortijo, El Lindero, El Rincón, El Rincón Del Agua, Huescalapa, Independencia, Infonavit, Jardines Del Sagrario, Jazmín, Juárez, La Cruz, La Guadalupana, La Joya, La Presa, Las Moras Residencial, Las Pilastras, Lázaro Cárdenas, Lázaro Cárdenas 2, Morelos, Niños Héroes, Praderas De Moctezuma, Primavera, PROVIPOSA, Puerta Del Sol, San Francisco, San José De La Tinaja, San Rafael, Tasinaxtla, Unión De Colonos Del Frente De Huescalapa, Valle De Los Manzanos, Valle Verde, Villas De Chapultepec, Vista Hermosa, Zapotiltic, Zapotiltic 2.

***Zapotlán El Grande, 187 colonias:***

1 De Agosto, 1 De Mayo, 16 De Septiembre, 20 De Noviembre, 20 De Noviembre 2A Etapa, 5 De Febrero, Adolfo López Mateos, Álamo, Antonio Gandara Estrada, Apolo, Arboledas, Arboledas De La Estación, Atequizayán, Azaleas, Benefactores, Benito Juárez, Bugambillas, Calderón, Camichines, Camino Real Los Pinos, Campamento Ferrocarrilero, Central De Abastos, Chuluapan, Ciudad Guzmán, Ciudad Guzmán 2, Ciudad Guzmán 3, Ciudad Guzmán 4, Ciudad Guzmán 5, Ciudad Guzmán Centro, CNOP, Compositores, Condominio Acueducto San José,

Condominio Paseo De Las Cañadas, Condominio Paseo De Las Fuentes, Conjunto Modernidad, Constituyentes, Cordero, Coto Portugal, Coto Nueva Galicia, Cristo Rey, Cruz Blanca, Cruz Roja, CTM, Ejidal, El Bajío, El Campanario, El Cardenal, El Fresnito (La Mesa), El Jazmín, El Nogal, El Pastor (Colinas Del Sur), El Pastor De Abajo, El Pastor De Arriba, El Tinaco, El Triángulo, Emiliano Zapata, Emiliano Zapata 2, Escritores, Esquipulas, FIFA, Flores Magón, Francisco I Madero, Fresno, Gante, Gregorio Torres, Hijos Ilustres De Zapotlán, Industrial, Inquilinos Guzmanenses (19 De Septiembre), Insurgentes, Jalisco, Jardines De Oriente, Jardines De Zapotlán, Jardines Del Sol, José Clemente Orozco, José María Morelos, Juan José Zaragoza, La Cebada, La Central, La Colmena, La Colmenita, La Condesa, La Giralda, La Hacienda, La Joya, La Morita, La Nueva Luz, La Palma, La Paz, La Primavera 2, La Providencia, La Reja, Las Américas, Las Flores, Las Haciendas, Las Lomas, Las Palmas, Las Peñas, Las Primaveras, Lázaro Cárdenas, Loma Bonita, Lomas Altas, Lomas De San Cayetano I, Lomas De San Cayetano II, Lomas De San Francisco, Lomas De Solidaridad, Lomas De Zapotlán, Lomas Del Sur, Lomas Del Valle, Los Bomberos, Los Camichines, Los Camichines II, Los Camichines III, Los Camichines IV, Los Doctores, Los Encinos I,II,III, Los Guayabos, Los Ocotillos, Los Olivos, Los Pinos, Los Pinos 2, Los Viveros, Magisterial, Mansiones Del Real, Mariano Otero, Miguel Hidalgo, Miguel Hidalgo 2, Molino Viejo, Nuevo Desarrollo, Otilio Montañón, Pablo Luis Juan, Pablo Luis Juan II, Paseos Del Real, Paseos Del Sol, Pinar De Los Escritores, Pintores, Privada La Nogalera, Pueblo De Jalisco, Rancho Quemado, Reforma, Residencial Arboledas, Residencial Las Peñas, Residencial Maple, Residencial Vita, Revolución, Rinconadas De La Providencia, Rinconadas Galeana, San Antonio, San Bartolo, San Cayetano, San Felipe, San Felipe II, San Jos (La Cantera), San José, San Pedro, San Rafael, Santa Cecilia, Santa María, Santa Natalia, Santa Rosa, Santo Domingo, Senderos San Miguel, Silvano Carrillo, Solidaridad, Solidaridad La Paz 2A Etapa, Teocalli, Tepetates, Terranova, Tlayolan, Unión De Colonos De Ciudad Guzmán, Unión De Colonos Independencia, Unión De Colonos Organizados De Cd Guzmán, Universidad, Universitaria, Valle De La Providencia, Valle De Zapotlán, Valle Del Sol, Valle Del Sur, Valle Dorado, Villa Norte, Villa Olímpica, Villas De Calderón, Villas De San Isidro, Villas De Zapotlán, Villas Del Nevado, Villas Del Palmar, Volcanes, Zapotlán.

Fuente: elaborado por el IIEG con base en el Censo de Población y Vivienda 2020, Estadísticas censales a escalas geoelectorales, Instituto Nacional de Estadística y Geografía. Estadística de Padrón Electoral y Lista Nominal del Electorado, por sexo 1 de febrero 2024, Dirección Ejecutiva del Registro Federal, Instituto Nacional Electoral. Cartografía electoral de la Distritación 2022, Instituto Nacional Electoral. Colonias INE 2021. La capa utilizada por el IIEG para este ejercicio se basa en la Capa de Colonias 2021 del Instituto Nacional Electoral (INE), con modificaciones que responden al conocimiento del territorio del IIEG. Sin embargo, no podemos asegurar que sea equivalente a la capa de colonias que utilizan los municipios de Jalisco en la práctica.