

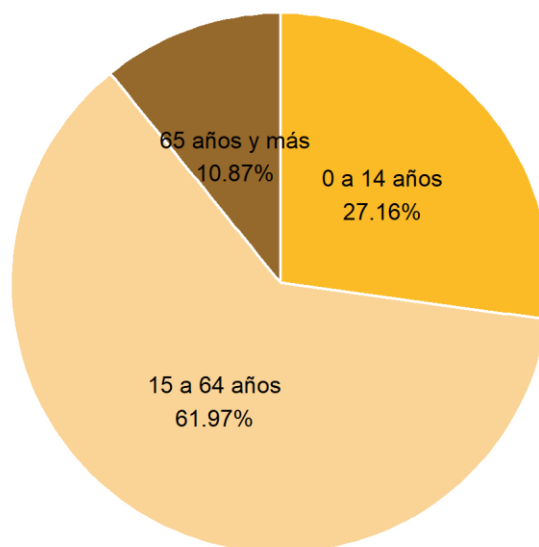
## Análisis sociodemográfico del Distrito 18

El Instituto de Información Estadística y Geográfica de Jalisco (IIEG) presenta un análisis detallado de las características sociodemográficas de los distritos electorales, adaptando la información de las Estadísticas Censales a Escalas Geoelectorales 2020 del Instituto Nacional de Estadística y Geografía (INEGI) a la reciente delimitación de distritos para todos los estados de la República Mexicana, la cual fue publicada por el Instituto Nacional Electoral (INE) en septiembre de 2022.

En el proceso de cálculo de las variables, se emplearon los valores de las Estadísticas Censales a Escalas Geoelectorales por sección correspondientes al año 2020. Estos datos fueron ajustados de manera precisa mediante el uso de un Sistema de Información Geográfica (SIG) para concordar con la delimitación territorial de los nuevos distritos electorales establecidos por el INE.

El Distrito 18 presenta una población total de 412,437 habitantes, de los cuales el 49.5% son hombres y el 50.5% mujeres. El volumen de personas de 0 a 17 años es de 133,422 mientras que la población de 18 años y más es de 278,970 que representan el 67.6% del total de la población, de los cuales el 48.9 % corresponde a hombres y 51.1% a mujeres, la población de 18 a 24 años es de 43,950 que representan el 10.7% del total de la población, de los cuales el 50 % corresponde a hombres y 50% a mujeres, y la población de 60 años y más es de 61,377 que representan el 14.9% del total de la población, de los cuales el 48.8 % corresponde a hombres y 51.2% a mujeres; La relación entre hombres y mujeres es de 97.91.

### Distribución de la población por grupo de edad, Distrito 18, 2020



Fuente: elaborado por el IIEG con base en estimaciones del Censo de Población y Vivienda 2020.

El promedio de hijos nacidos vivos en el distrito es de 2.69.

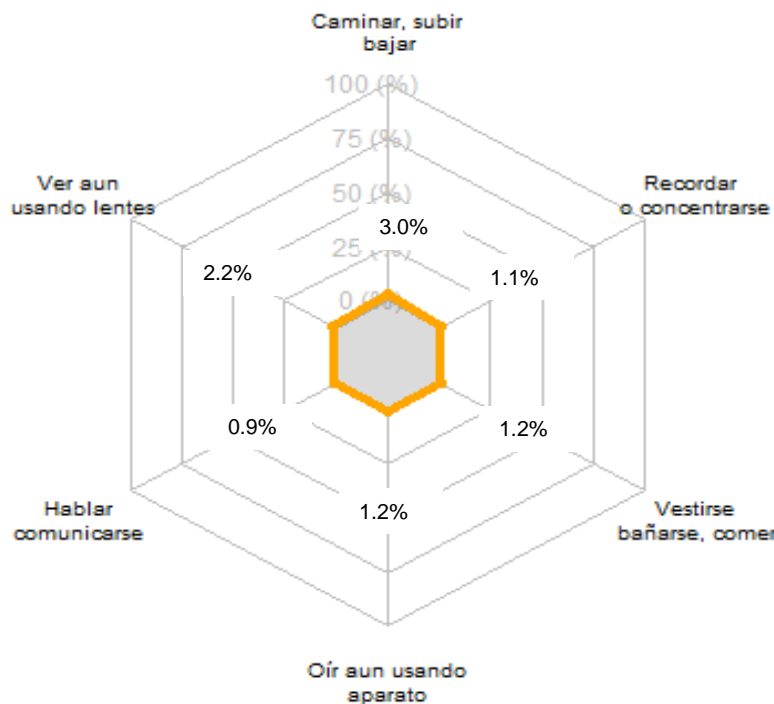
Del total de habitantes, 359,253 personas reportaron haber nacido en la entidad y 46,653 personas reportan haber nacido en otra entidad. La población de 5 años y más residente en otra entidad en marzo del 2015 era de 9,321 personas.

El 0.9% de la población de 3 años o más habla alguna lengua indígena, es decir, 3,875 personas, el 0% de la población habla alguna lengua indígena y no habla español y el 0.9% de la población habla alguna lengua indígena y sí habla español.

La población indígena en hogares censales era de 4,760 personas, 3,111 personas se consideraban afroamericanas o afrodescendientes.

El 5.7% de la población presenta alguna discapacidad, es decir, 23,515 personas con la siguiente distribución: 12,493 personas con discapacidad para caminar, subir o bajar; 9,135 con discapacidad para ver, aun usando lentes; 3,833 con discapacidad para hablar o comunicarse; 5,035 con discapacidad para oír, aun usando aparato auditivo; 4,960 con discapacidad para vestirse, bañarse o comer y 4,616 con discapacidad para recordar o concentrarse. La suma de las discapacidades no corresponde al total debido a que una misma persona puede presentar varias discapacidades.

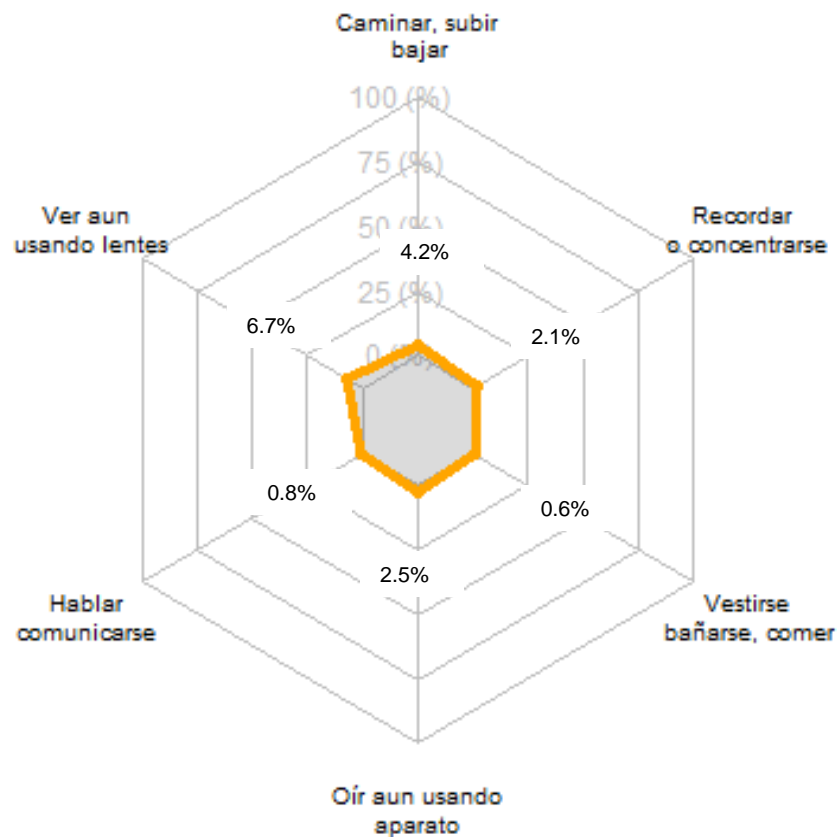
**Porcentaje de población con discapacidad según actividad cotidiana que realiza con mucha dificultad o no puede hacerla**



Fuente: Estadísticas Censales a Escalas Geoelectorales 2020 del Instituto Nacional de Estadística y Geografía (INEGI).

El 11.3% de la población presenta alguna limitación en sus actividades, es decir, 46,589 personas con la siguiente distribución: 17,276 personas con limitación para caminar, subir o bajar; 27,579 con limitación para ver, aun usando lentes; 3,266 con discapacidad para hablar o comunicarse; 10,329 para oír, aun usando aparato auditivo; 2,472 con limitación para vestirse, bañarse o comer y 8,965 para recordar o concentrarse. La suma de las limitaciones no corresponde al total debido a que una misma persona puede presentar varias limitaciones.

### Porcentaje de población con limitación según actividad cotidiana que realiza con poca dificultad



Fuente: Estadísticas Censales a Escalas Geoelectorales 2020 del Instituto Nacional de Estadística y Geografía (INEGI).

4,946 personas tienen algún problema o condición mental, mientras que 339,936 personas no presentan ninguna discapacidad, limitación, problema o condición mental.

En lo que se refiere a la población de 3 a 5 años 6,724 personas no asistían a la escuela , de los cuales 3,287 correspondían a mujeres y 3,437 a hombres, del grupo de 6 a 11 años, 2,004 personas no asistían a la escuela (941 mujeres y 1,063 hombres), del grupo de 12 a 14 años 2,329 no asistían a la escuela ( 985 mujeres y 1,344 hombres); Por otra parte, de la población de 15 a 17 años, 14,834 personas sí asistían a la escuela.

Respecto a la población de 8 a 14 años, 1,300 personas no sabían leer y escribir, de ellos 517 eran mujeres y 783 hombres y 15,937 personas de 15 años y más eran analfabetas, de las cuales 7,709 eran mujeres y 8,228 hombres.

16,654 personas de 15 años y más no contaban con escolaridad, de ellos, 7,971 mujeres y 8,683 hombres.

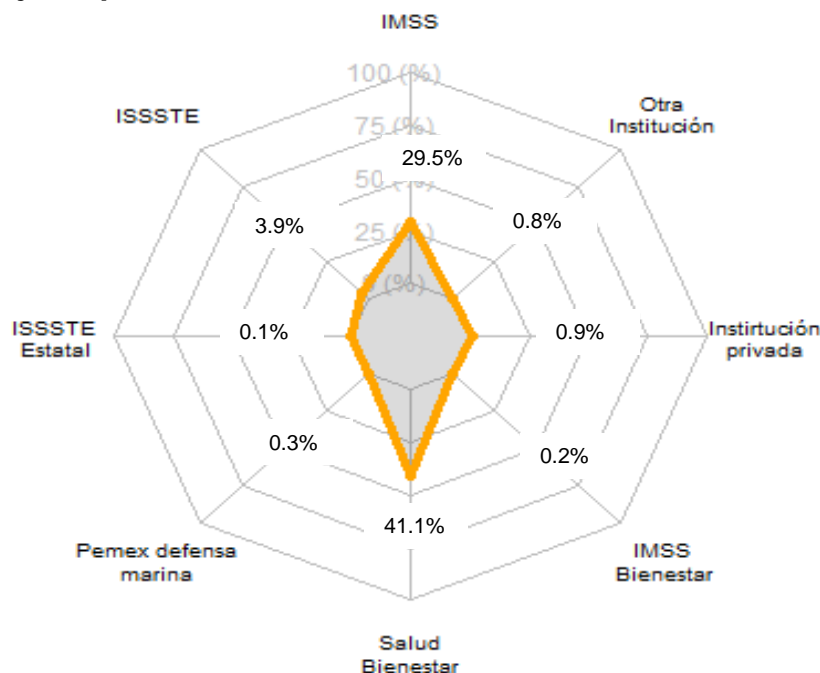
En cuanto a la población de 15 años y más, el 2.6% de la población contaba con secundaria incompleta, es decir 10,838 personas (4,804 mujeres y 6,034 hombres), mientras que, 76,974 personas sí contaban con la secundaria completa (40,940 mujeres y 36,034 hombres).

En lo que se refiere a la población de 18 años y más el 32.5% cuenta con educación pos-básica.

El 33.6% de la población de 12 años y más es soltera o nunca estuvo casada, el 55.5% es casada o unida y el 10.8% estuvo casada o unida.

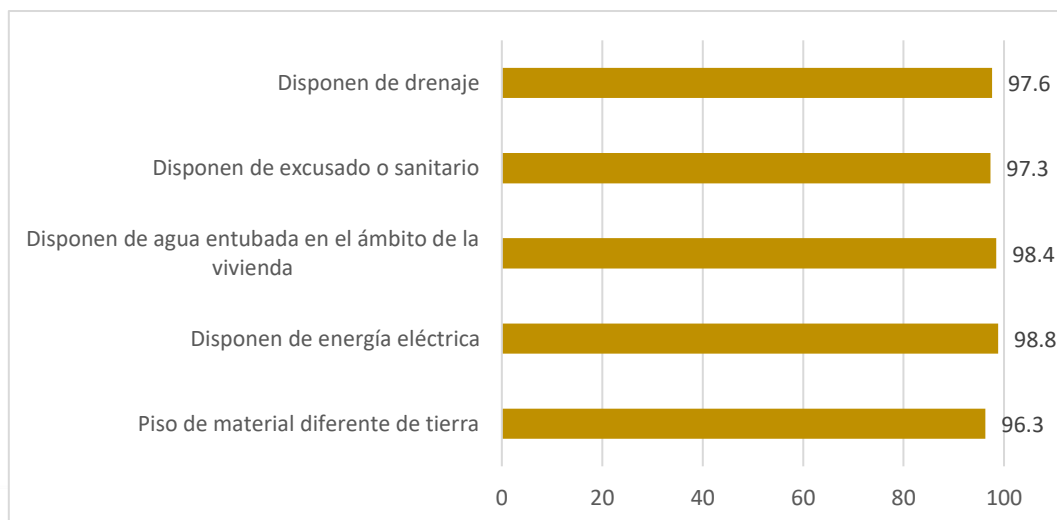
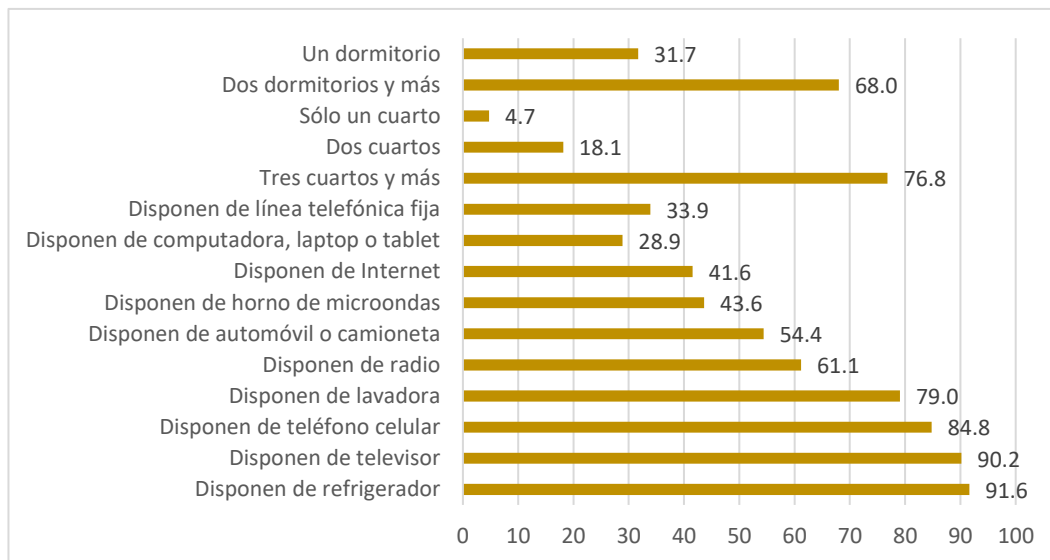
El 75.8% de la población estaba afiliada a algún servicio de salud, es decir, 312,464 personas, de las cuales, 121,551 se encontraban afiliadas al IMSS, 16,099 al ISSSTE, 354 al ISSSTE Estatal, 1,077 al PEMEX, defensa o marina, 169,449 a al Instituto Salud para el Bienestar, 874 al IMSS-Prospera o IMSS-Bienestar y por último 3,747 personas tenían algún seguro privado, y 3,378 personas estaban afiliadas a servicios de salud en otra institución.

### Porcentaje de población con afiliación a servicios de salud según Institución



El total de viviendas particulares habitadas era de 164,613. En lo que refiere a las características, destacan los siguientes porcentajes:

Viviendas particulares habitadas con piso de material diferente de tierra 96.3 %, habitadas con un dormitorio 31.7 %, con dos dormitorios y más: 68 %, un solo cuarto 4.7 %, Viviendas particulares habitadas con dos cuartos 18.1 %, con 3 cuartos y más 76.8 %, que disponen de luz eléctrica 98.8 %, que disponen de agua entubada en el ámbito de la vivienda 98.4 %, que disponen de excusado o sanitario: 97.3 %, que disponen de drenaje: 97.6 %, que disponen de radio 61.1 %, que disponen de televisor 90.2 %, que disponen de refrigerador: 91.6 %, que disponen de lavadora 79 %, disponen de automóvil o camioneta 54.4 %, que disponen de computadora 28.9%, que disponen de línea telefónica fija: 33.9 %, que disponen de teléfono celular 84.8 %, que disponen de internet 41.6 %.



En el 2020, los distritos que intersecan en la distritación 2022 fueron los siguientes: 17, 18, 19.

Un total de secciones fueron incluidas (2020 a Distritos 2022), son las siguientes: 36, 37, 38, 39, 144, 145, 146, 147, 148, 194, 195, 196, 197, 198, 199, 200, 201, 202, 203, 204, 205, 206, 207, 208, 209, 210, 211, 212, 213, 214, 215, 216, 217, 218, 219, 220, 221, 222, 223, 244, 245, 246, 247, 248, 249, 250, 251, 252, 253, 254, 255, 302, 303, 304, 305, 306, 307, 308, 309, 310, 311, 312, 313, 314, 315, 316, 317, 318, 319, 320, 321, 322, 323, 324, 325, 326, 327, 328, 329, 330, 331, 332, 384, 385, 386, 387, 388, 389, 390, 391, 392, 393, 394, 395, 396, 397, 398, 399, 400, 401, 402, 403, 404, 405, 406, 407, 408, 409, 410, 432, 433, 434, 435, 436, 437, 438, 439, 440, 479, 480, 481, 482, 499, 500, 549, 550, 551, 552, 553, 554, 555, 556, 557, 558, 559, 560, 1573, 1574, 1575, 1576, 1577, 1578, 1579, 1580, 1581, 1582, 1583, 1584, 1585, 1586, 1587, 1588, 1589, 1590, 1696, 1697, 1698, 1699, 1700, 1701, 1776, 1777, 1778, 1779, 1780, 1781, 2003, 2004, 2005, 2006, 2007, 2008, 2009, 2010, 2011, 2115, 2116, 2117, 2118, 2119, 2120, 2121, 2122, 2123, 2124, 2125, 2126, 2127, 2128, 2129, 2130, 2131, 2260, 2261, 2262, 2263, 2264, 2265, 2266, 2267, 2268, 2285, 2286, 2287, 2288, 2289, 2290, 2291, 2292, 2293, 2294, 2295, 2296, 2297, 2301, 2302, 2303, 2304, 2305, 2306, 2625, 2626, 2627, 2628, 2629, 2630, 2631, 2730, 2731, 2732, 2733, 2734, 2762, 2763, 2764, 2765, 2766, 2804, 2805, 2806, 2807, 2808, 2809, 2810, 2811, 2812, 2813, 2814, 2815, 3259, 3260, 3261, 3262, 3263, 3264.

El distrito 18 tiene un padrón electoral al primero de febrero de 2024 de 351,797 personas, de las cuales 178,842 corresponden a mujeres, 172,954 a hombres y 1 a persona no binaria.

La lista nominal era de 345,424 personas, de las cuales 175,702 corresponden a mujeres, 169,721 a hombres y 1 a persona no binaria.

El porcentaje del padrón electoral que no podrá votar a esta fecha es de 1.81%.

## **Distrito 18, 496 colonias y 28 sin nombre:**

### ***Amacueca, 10 colonias:***

Corral Chiquito, El Cerrito, El Mirador, La Cruz Del Calvario, Lomas De Amacueca, San José, San Juan, Santa Cruz, Santiago, Tepec.

### ***Ameca, 1 colonia:***

Los Amiales.

### ***Atemajac De Brizuela, 20 colonias:***

Atemajac De Brizuela, Atemajac De Brizuela 2, Atemajac De Brizuela 3, Atemajac De Brizuela 4, Atemajac De Brizuela 5, Atemajac De Brizuela Centro, Colosio, Coro, Cruz Del Rayo, El Jaguey, El Ocotito, El Zanjón, Juan Pablo, La Colonia, La Virgen, Lagunillas, Lirios, Los Pinos, San José, Santiaguito.

### ***Autlán De Navarro, 100 colonias:***

Ahuacapán, Arboledas, Arquitos, Autlán De Navarro, Autlán De Navarro, Bancaria, Bellavista, Brisa Del Oeste, Bugambilias, Camichines, Castellón, Centro, Cerro Colorado, Chiquihuitlán, Colinas Del Sur, Colonos Alameda, Del Cangrejo, Echeverria, Efraín González Luna, Ejidal, Ejidal, El Cerrito, El Chacalito, El Chante, El Corcovado, El Mentidero, El Rodeo, El Tecolote, Fco Silva Romero (Maderera), Fracc Los Robles, Guadalupe, Hacienda Oriente, Hacienda Real, Huitzilacate, Infonavit (La Noria), IPEVI, IPEVI (Coajinque), Jaime Llamas, Jardín Residencial Autlán, Jardines De Autlán, Jardines De Santa Rita, Jardines Del Sol, La Alameda, La Aldaba, La Calma, La Garita, La Grana, La Herradura, La Joya, La Paloma, La Primavera, La Quebradilla, Lagunillas, Las Américas, Las Ceibas, Las Lanzas, Las Montañas, Las Paredes, Las Parotitas, Las Peñitas, Las Rosas, Lázaro Cárdenas, Libertad, Llanos Del Coajinque, Loma Bonita, Lomas De San José, Lomas Del Aire, López Mateos, Los Arquitos, Los Arquitos, Magisterial, Marcelino García Barragán (Azucarera), Mezquitán, Obrero, Ojuelos Las Villas, Paulino Navarro, Pintores 1, Pintores 2, Pintores 3, Privada Bachilleres, Puerta De La Costa, Puesta Del Sol, Residencial El Paraíso, Residencial Providencia, Rincón De Luisa, Rodríguez Alcaine, San Francisco, San José, Suave Patria, Tecomatlán, Universitarios, Valle Del Vergel, Valle La Grana, Valle La Grana II, Valle Real, Villas De Autlán, Villas De Navarro, Villas De San Francisco, Villas De San Javier, Villas Taurinas.

### ***Ayutla, 16 colonias:***

Asunción, Azteca, Buroconsa, Capilla Del Rayo, Casa Blanca, Centro, El Mirador, El Rosario, La Esperanza, La Gavilana, Loma Alta, San Pedro, Santa Rosalía, Santo Domingo, Tepantla, Tepospizaloya.

***Casimiro Castillo, 22 colonias:***

Benito Juárez, Camino Real, Casimiro Castillo, Casimiro Castillo, Centro, Corral De Piedra De Nuevo, Coyamel, El Chico, El Ranchito, El Zapotillo, Jardines De San Esteban, José María Martínez, José María Preciado, Juan Gil Preciado, Las Ramas, Linda Vista, Lo Arado, Los Mangos, Los Tecomates, Piedra Pesada, Primavera, Villa Las Flores.

***Chiquilistlán, 2 colonias:***

Centro, Jalpa.

***Cihuatlán, 29 colonias:***

Arboledas, Barra De Navidad, Brisas De Cihuatlán, Bugambilias, Casimiro Castillo, Centro, Cihuatlán, El Aguacate, Emiliano Zapata, Insurgentes, Jaluco, La Herradura, La Huertita, Las Aves, Las Primaveras, Lázaro Cárdenas, Loma Bonita, Mira Flores, Miravalle, Nueva Primavera, Presidentes, Rancho Pinal Villa, Residencial Melaque, San Agustín, San Patricio (Melaque), Santa Cecilia, Santa Fe, Santa Rosa, Villa Obregón.

***Cocula, 33 colonias:***

Agua Caliente, Camajapa, Camichines, Centro, Cocollán, Cocula, Colimilla, De San Miguel, El Palomar, El Paraíso, El Saucillo, Estanzuela, La Ascensión, La Cofradía (Cofradía De La Luz), La Cruz, La Guitarrilla, La Providencia, La Saucedá, Lázaro Cárdenas, Lomas De Cocula, Puerta Del Borrego, Residencial Hacienda La Cruz, Rinconada, San Juan, San Nicolas, San Pedro, Santa María, Santa Rosa, Santa Teresa, Santiago, Tateposco, Villas De La Ascensión, Villas De San Diego.

***Cuautitlán De García Barragán, 12 colonias:***

Ayotitlán, Casa Blanca (Revolución Mexicana), Centro, Chacala, Cuzalapa, El Chico, El Palmar, La Roblera, Lagunillas De Macuaca (Lagunillas), Loma Alta, Navarro, Tequesquitlán.

***Ejutla, 4 colonias:***

Ejutla, El Salto, La Labor, San Lorenzo.

***El Grullo, 36 colonias:***

10 De Mayo, 7 De Abril, Ayuquila, Centenario Residencial, Centro, Charco De Los Adobes, Colomitos, Del Álamo, Del Sur, El Aguacate, El Álamo, El Cacalote, El Cerrito, El Pedregal, Ixtlán, Jardines De Manantlán, Juan Canal, Juaquiniquil, La Puerta De Barro, La Quinta, Las Flores, Las Pilas, Laureles, Lomas Del Valle, Mirador Del Rosal, Oriente 2, Oriente Primera Seccion, Oriente Segunda Seccion, Palma Sola, Patria, Pocito Santo, Presidencial, San Pedro, Santa Cecilia, Teposilama, Unidad Deportiva.



***El Limón, 6 colonias:***

Centro, El Palmar De San Antonio, La Ciénega, San Buenaventura, San Juan De Amula, San Miguel De Hidalgo.

***Juchitlán, 3 colonias:***

Centro, Los Corrales (Villa De Guadalupe), San José De Los Guajes.

***La Barca, 1 colonia:***

Colonia.

***La Huerta, 21 colonias:***

Agua Caliente Nueva, Bugambilias, Bugambilias, Centro, Crucero De La Concha (Alemania), El Maguey, El Rebalsito (Gral. Lázaro Cárdenas), El Rincón, Emiliano Zapata, Francisco Villa, Juan Gil Preciado, La Concepción, La Manzanilla, La Naranja, Los Almendros, Miguel Hidalgo Nuevo, Miguel Hidalgo Viejo, Pérula, Plan De Ayala, Puerta Del Cedro, San Mateo.

***San Gabriel, 20 colonias:***

Alista, Apango, Camino Real, Cruz Verde, El Jazmín, Jiquilpan, La Croix, La Quinta, La Unión, Lomas De San Gabriel, Olas Altas, Puesta Del Sol, San Antonio, San Francisco, San Gabriel, San José, Sangre De Cristo, Totolimixpa, Villas De San Gabriel I, Villas De San Gabriel II.

***San Martín Hidalgo, 18 colonias:***

Buenavista, Centro, Crucero De Santa María, De Campesino, El Progreso, El Salitre, El Tepehuaje De Morelos, Guerrero, Ipazoltic, Labor De Medina, Lázaro Cárdenas, Llano Chico, Los Guerrero, Morelos, Nueva, San Isidro Palo Verde, Santa Cruz De Las Flores, Trapiche De Labra.

***Tapalpa, 30 colonias:***

Atacco, Casa Blanca, Centro, Cortijo Tejares, Cruz Verde, El Ajusco, El Aserradero, El Calabozo, El Fresnito, El Parque, El Salto, Guadalajarita, Juanacatlán, La Lagunita, La Loma, Las Tejerías, Loma Alta, Loma Bonita, Lomas Del Calabozo, Lomas Del Poleo, Los Colonos, Los Espinos, Los Robles, Mirador, Rincón De Tapalpa, San Antonio, Santa María, Santa Rosa, Valle San José, Vista Real De Tapalpa.

***Tecolotlán, 20 colonias:***

Ayotitlán, Centro, Chapingo, Cofradía De Duendes, Cruz Verde, El Alambre, El Huehuetón, Eta, Jardines Del Sur, Javier Sauza, La Loma (Unidad Deportiva), La Virgen, Loma Bonita, Ojo De Agua, Palo Alto, Quila, Quililla, San Jorge, Sierra De Quila, Tamazulita.

**Tenamaxtlán, 8 colonias:**

Centro, Colotitlán, El Palo Blanco, Jalisco, Juanacatlán, La Ladera, La Primavera, Miraplanes.

**Teuchitlán, 1 colonia:**

La Vega.

**Tolimán, 11 colonias:**

Centro, Copala, El Paso Real, Huizichi, La Asunción, Loma Bonita, Sagrado Corazón, San José, San Pedro Toxin, Santa Elena, Teutlán.

**Tonaya, 8 colonias:**

Centro, Coatlancillo, El Cerrito, El Porvenir, La Cofradía, La Ermita, La Guadalupana, Miradores De Tonaya La Aviación.

**Tuxcacuesco, 8 colonias:**

Apulco, Camichin, Centro, Chachahuatlán, El Platanar, Los González, San Miguel, Zenzontla.

**Unión De Tula, 31 colonias:**

Alpatahua, Bicentenario II, Centro, El Castillo, El Espinazo, El Instituto, El Pepino, El Tepehuaje, Fátima, Guadalupana, Ixtlahuacán De Santiago, La Cruz, La Huizachera, La Lagunilla, La Loma, La Martinica, La Piñuela, La Quinta, La Unidad, San Agustín, San Cayetano, San Clemente, San Gaspar, San José De Ávila, San Juan De Abajo, San Juan De Arriba, Santa Cecilia, Santa Fe Nueva, Santa Rosa, Tacotán, Trigomil.

**Villa Purificación, 20 colonias:**

2 De Febrero, 20 De Noviembre, Benito Juárez, Centro, Excuchimilco, Fracc Provincia, Jardines De La Piedad, Jardines De Purificación, Jardines San Roque, Juan Fernández De Híjar, La Cruz, La Cruz, La Morena, La Quinta, Pabelo, Purificación, Reforma, San Miguel, Villas Del Real, Zapotán.

**Zapotitlán De Vadillo, 5 colonias:**

Cristo Rey, Jardines De Fátima, San Isidro, San José Del Carmen, Zapotitlán De Vadillo.

Fuente: elaborado por el IIEG con base en el Censo de Población y Vivienda 2020, Estadísticas censales a escalas geoelectorales, Instituto Nacional de Estadística y Geografía. Estadística de Padrón Electoral y Lista Nominal del Electorado, por sexo 1 de febrero 2024, Dirección Ejecutiva del Registro Federal, Instituto Nacional Electoral. Cartografía electoral de la Distritación 2022, Instituto Nacional Electoral. Colonias INE 2021.

La capa utilizada por el IIEG para este ejercicio se basa en la Capa de Colonias 2021 del Instituto Nacional Electoral (INE), con modificaciones que responden al conocimiento del territorio del IIEG. Sin embargo, no podemos asegurar que sea equivalente a la capa de colonias que utilizan los municipios de Jalisco en la práctica.