

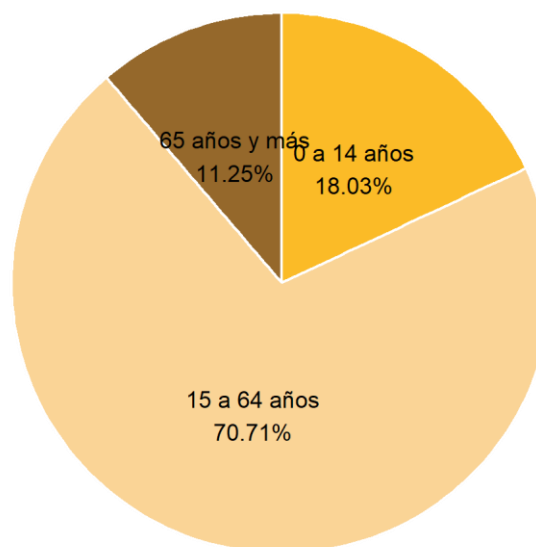
Análisis sociodemográfico del Distrito 10

El Instituto de Información Estadística y Geográfica de Jalisco (IIEG) presenta un análisis detallado de las características sociodemográficas de los distritos electorales, adaptando la información de las Estadísticas Censales a Escalas Geoelectorales 2020 del Instituto Nacional de Estadística y Geografía (INEGI) a la reciente delimitación de distritos para todos los estados de la República Mexicana, la cual fue publicada por el Instituto Nacional Electoral (INE) en septiembre de 2022.

En el proceso de cálculo de las variables, se emplearon los valores de las Estadísticas Censales a Escalas Geoelectorales por sección correspondientes al año 2020. Estos datos fueron ajustados de manera precisa mediante el uso de un Sistema de Información Geográfica (SIG) para concordar con la delimitación territorial de los nuevos distritos electorales establecidos por el INE.

El Distrito 10 presenta una población total de 440,616 habitantes, de los cuales el 48.2% son hombres y el 51.8% mujeres. El volumen de personas de 0 a 17 años es de 96,787 mientras que la población de 18 años y más es de 341,717 que representan el 77.6% del total de la población, de los cuales el 47.5 % corresponde a hombres y 52.5% a mujeres, la población de 18 a 24 años es de 53,102 que representan el 12.1% del total de la población, de los cuales el 50.2 % corresponde a hombres y 49.8% a mujeres, y la población de 60 años y más es de 72,655 que representan el 16.5% del total de la población, de los cuales el 44 % corresponde a hombres y 56% a mujeres; La relación entre hombres y mujeres es de 93.08.

Distribución de la población por grupo de edad, Distrito 10, 2020



Fuente: elaborado por el IIEG con base en estimaciones del Censo de Población y Vivienda 2020.

El promedio de hijos nacidos vivos en el distrito es de 1.74.

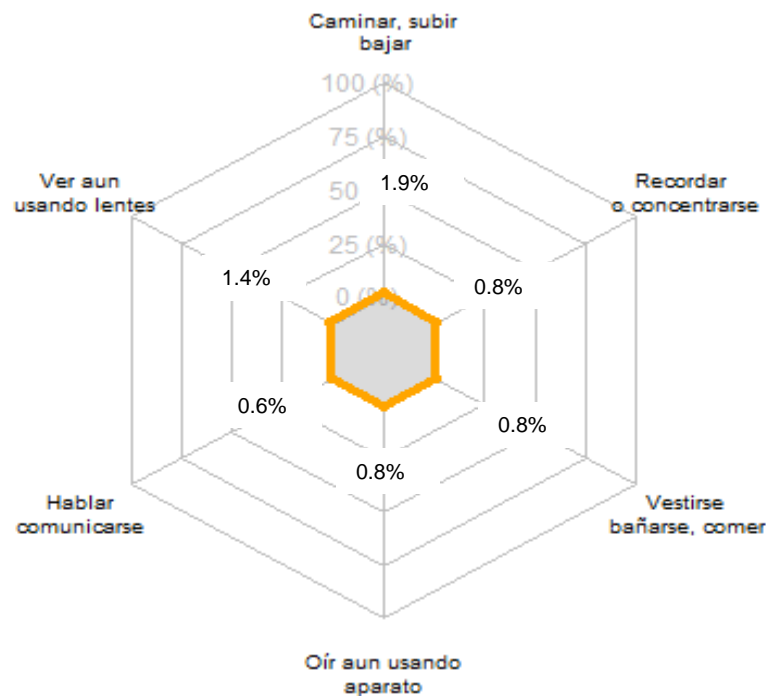
Del total de habitantes, 333,542 personas reportaron haber nacido en la entidad y 96,561 personas reportan haber nacido en otra entidad. La población de 5 años y más residente en otra entidad en marzo del 2015 era de 15,165 personas.

El 1.2% de la población de 3 años o más habla alguna lengua indígena, es decir, 5,283 personas, el 0% de la población habla alguna lengua indígena y no habla español y el 1.2% de la población habla alguna lengua indígena y sí habla español.

La población indígena en hogares censales era de 9,325 personas, 9,228 personas se consideraban afroamericanas o afrodescendientes.

El 3.7% de la población presenta alguna discapacidad, es decir, 16,100 personas con la siguiente distribución: 8,442 personas con discapacidad para caminar, subir o bajar; 6,035 con discapacidad para ver, aun usando lentes; 2,627 con discapacidad para hablar o comunicarse; 3,569 con discapacidad para oír, aun usando aparato auditivo; 3,719 con discapacidad para vestirse, bañarse o comer y 3,397 con discapacidad para recordar o concentrarse. La suma de las discapacidades no corresponde al total debido a que una misma persona puede presentar varias discapacidades.

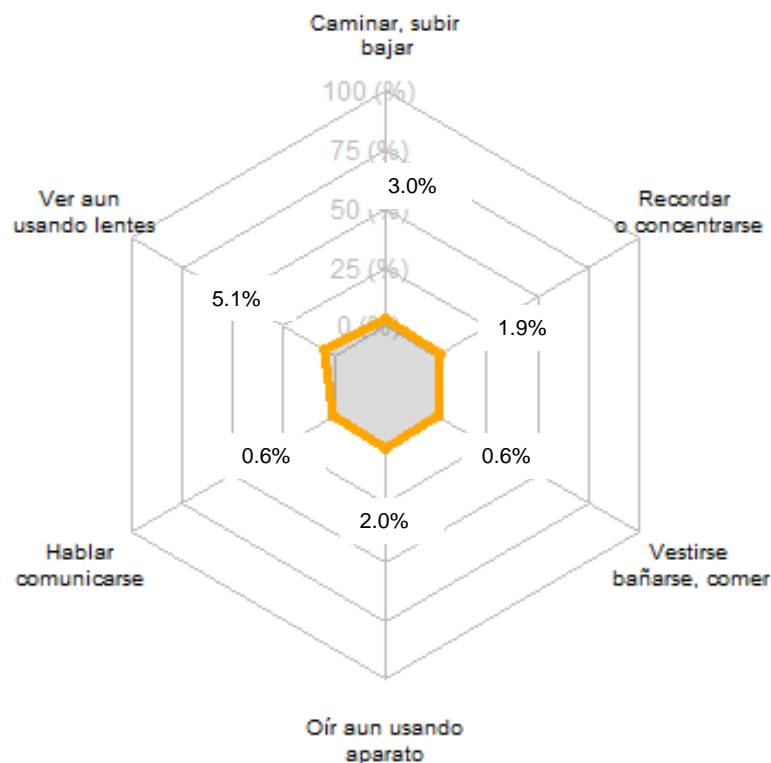
Porcentaje de población con discapacidad según actividad cotidiana que realiza con mucha dificultad o no puede hacerla



Fuente: Estadísticas Censales a Escalas Goelectorales 2020 del Instituto Nacional de Estadística y Geografía (INEGI).

El 8.7% de la población presenta alguna limitación en sus actividades, es decir, 38,324 personas con la siguiente distribución: 13,294 personas con limitación para caminar, subir o bajar; 22,465 con limitación para ver, aun usando lentes; 2,563 con discapacidad para hablar o comunicarse; 9,057 para oír, aun usando aparato auditivo; 2,675 con limitación para vestirse, bañarse o comer y 8,392 para recordar o concentrarse. La suma de las limitaciones no corresponde al total debido a que una misma persona puede presentar varias limitaciones.

Porcentaje de población con limitación según actividad cotidiana que realiza con poca dificultad



Fuente: Estadísticas Censales a Escalas Geoelectorales 2020 del Instituto Nacional de Estadística y Geografía (INEGI).

5,711 personas tienen algún problema o condición mental, mientras que 379,912 personas no presentan ninguna discapacidad, limitación, problema o condición mental.

En lo que se refiere a la población de 3 a 5 años 5,227 personas no asistían a la escuela, de los cuales 2,571 correspondían a mujeres y 2,656 a hombres, del grupo de 6 a 11 años, 1,804 personas no asistían a la escuela (888 mujeres y 916 hombres), del grupo de 12 a 14 años 1,494 no asistían a la escuela (682 mujeres y 812 hombres); Por otra parte, de la población de 15 a 17 años, 13,945 personas sí asistían a la escuela.

Respecto a la población de 8 a 14 años, 621 personas no sabían leer y escribir, de ellos 265 eran mujeres y 356 hombres y 4,414 personas de 15 años y más eran analfabetas, de las cuales 2,550 eran mujeres y 1,864 hombres.

6,728 personas de 15 años y más no contaban con escolaridad, de ellos, 3,767 mujeres y 2,961 hombres.

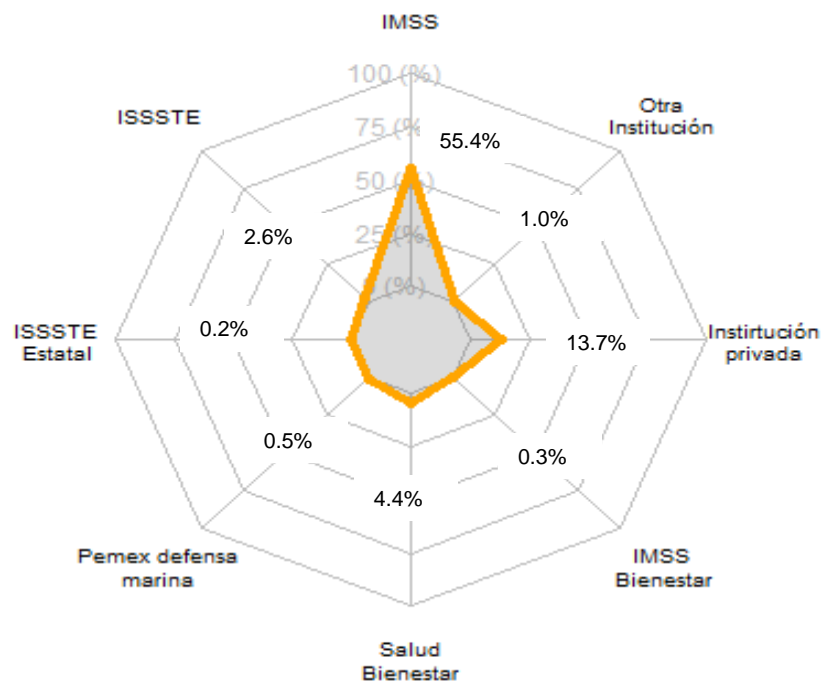
En cuanto a la población de 15 años y más, el 1.6% de la población contaba con secundaria incompleta, es decir 7,051 personas (3,157 mujeres y 3,894 hombres), mientras que, 49,163 personas sí contaban con la secundaria completa (26,428 mujeres y 22,735 hombres).

En lo que se refiere a la población de 18 años y más el 71.3% cuenta con educación pos-básica.

El 40.3% de la población de 12 años y más es soltera o nunca estuvo casada, el 47.7% es casada o unida y el 11.9% estuvo casada o unida.

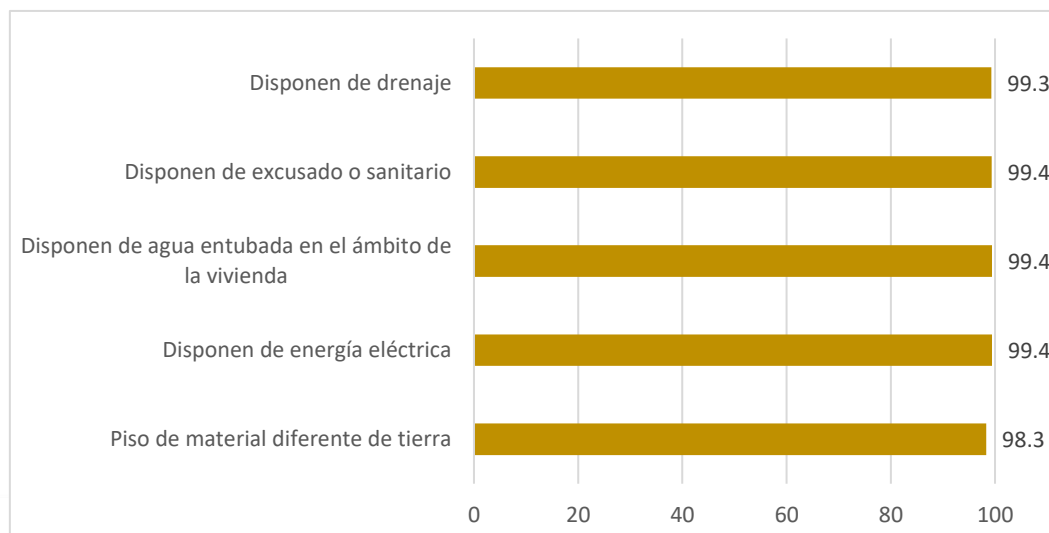
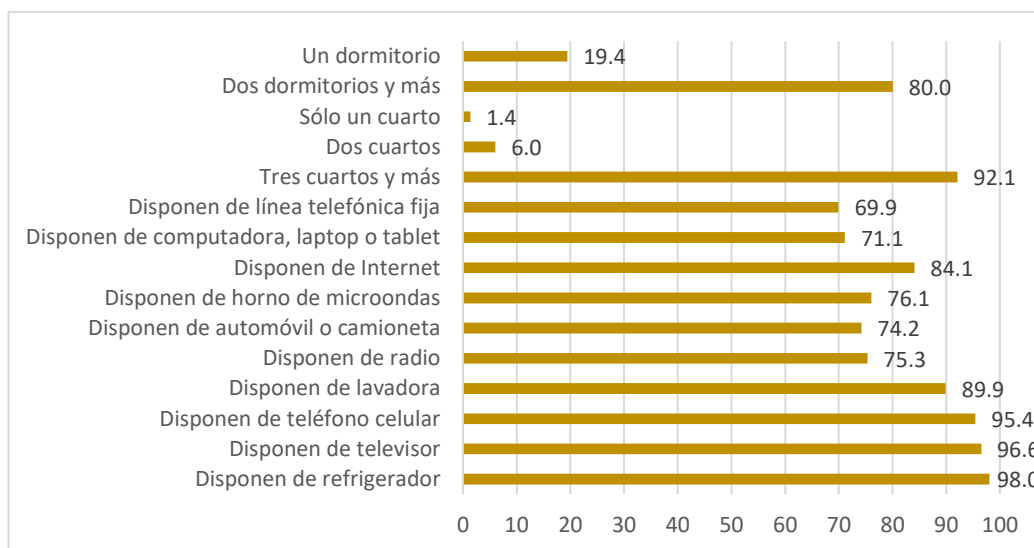
El 74% de la población estaba afiliada a algún servicio de salud, es decir, 326,261 personas, de las cuales, 244,227 se encontraban afiliadas al IMSS, 11,249 personas al ISSSTE, 771 al ISSSTE Estatal, 2,201 al PEMEX, defensa o marina, 19,399 a al Instituto Salud para el Bienestar, 1,117 al IMSS-Prospera o IMSS-Bienestar y por último 60,328 personas tenían algún seguro privado, y 4,510 personas estaban afiliadas a servicios de salud en otra institución.

Porcentaje de población con afiliación a servicios de salud según Institución



El total de viviendas particulares habitadas era de 136,776. En lo que refiere a las características, destacan los siguientes porcentajes:

Viviendas particulares habitadas con piso de material diferente de tierra 98.3 %, habitadas con un dormitorio 19.4 %, con dos dormitorios y más: 80 %, un solo cuarto 1.4 %, Viviendas particulares habitadas con dos cuartos 6 %, con 3 cuartos y más 92.1 %, que disponen de luz eléctrica 99.4 %, que disponen de agua entubada en el ámbito de la vivienda 99.4 %, que disponen de excusado o sanitario: 99.4 %, que disponen de drenaje: 99.3 %, que disponen de radio 75.3 %, que disponen de televisor 96.6 %, que disponen de refrigerador: 98 %, que disponen de lavadora 89.9 %, disponen de automóvil o camioneta 74.2 %, que disponen de computadora 71.1%, que disponen de línea telefónica fija: 69.9 %, que disponen de teléfono celular 95.4 %, que disponen de internet 84.1 %.



En el 2020, los distritos que intersecan en la distritación 2022 fueron los siguientes : 6, 10, 13.

Un total de secciones fueron incluidas (2020 a Distritos 2022), son las siguientes: 2900, 2901, 2902, 2903, 2904, 2905, 3050, 3051, 3052, 3053, 3054, 3055, 3056, 3057, 3058, 3067, 3068, 3069, 3070, 3071, 3072, 3074, 3077, 3078, 3079, 3080, 3081, 3082, 3083, 3084, 3085, 3086, 3087, 3088, 3089, 3090, 3091, 3092, 3093, 3094, 3095, 3096, 3097, 3098, 3100, 3101, 3102, 3103, 3104, 3105, 3106, 3107, 3108, 3109, 3110, 3111, 3112, 3113, 3114, 3115, 3120, 3121, 3122, 3123, 3124, 3125, 3126, 3127, 3128, 3129, 3130, 3131, 3132, 3133, 3134, 3135, 3136, 3137, 3138, 3139, 3140, 3141, 3142, 3143, 3144, 3145, 3146, 3147, 3148, 3149, 3150, 3151, 3152, 3155, 3156, 3157, 3158, 3159, 3160, 3161, 3162, 3163, 3164, 3165, 3166, 3167, 3168, 3169, 3170, 3171, 3173, 3174, 3175, 3176, 3177, 3178, 3179, 3180, 3181, 3182, 3183, 3184, 3185, 3186, 3187, 3188, 3189, 3190, 3191, 3192, 3193, 3194, 3195, 3196, 3197, 3198, 3200, 3205, 3210, 3211, 3212, 3213, 3531, 3533, 3537, 3538, 3542, 3543, 3544, 3652, 3653.

El distrito 10 tiene un padrón electoral al primero de febrero de 2024 de 364,189 personas, de las cuales 191,366 corresponden a mujeres, 172,820 a hombres y 3 a personas no binarias.

La lista nominal era de 358,890 personas, de las cuales 188,410 corresponden a mujeres, 170,478 a hombres y 2 a personas no binarias.

El porcentaje del padrón electoral que no podrá votar a esta fecha es de 1.46 %.

Distrito 10, 240 colonias y 5 sin nombre:

Guadalajara, 12 colonias:

Chapalita, Colinas De San Javier, Jardines De Los Arcos, Jardines Plaza Del Sol, Monraz, Prados Providencia, Residencial Chapalita, Santa Eduwiges, Santa Rita, Vallarta Cuauhtémoc, Vallarta San Jorge, Victoria.

San Pedro Tlaquepaque, 6 colonias:

El Mante, Loma Bonita Ejidal, Lomas De La Victoria, Lomas Del Tesoro, Mirador Del Tesoro, Paisajes Del Tesoro.

Zapopan, 222 colonias:

12 De Diciembre, agrícola, Alcázar Oriente, Alcázar Poniente, Arboleda, Arcos De Guadalupe, Arcos De Zapopan, Arenales Tapatíos, Atlas Chapalita, Atlas Colomos, Balcones Del Sol, Belenes Norte, Bellavista, Bosque De Las Lomas, Bosque De Los Lagos, Bosque De Los Virreyes, callejón Del Parque, Camichines Vallarta, Camino Real, Carlos Rivera Aceves, Centro, Cerro Del Tesoro, Chapalita De Occidente, Chapalita Inn, Chapalita Las Fuentes, Chapalita Oriente, Chapalita Sur, Citala 3, Ciudad De Los Niños, Ciudad De Los Niños 2, Ciudad Del Sol, Ciudad Granja, Colinas De La Abadía, Colinas De La Primavera, Colinas De Las Águilas, Colinas De San Javier, Colinas Virreyes, Colli, Colli CTM, Colli Primavera, Colli Sitio, Cordilleras, Coto Del Rey, Coto San Antonio, De Los Novelistas, Del Parque, Del Parque, Del Sol, Del Valle, Don Bosco Vallarta, El Bajío, El Briseño, El Carmen Hábitat, El Colli Urbano, El Mante, El Prado, El Rehilete, El Zapote, Entrelomas, Eucalipto Vallarta, FOVISSSTE (Estatuto jurídico), Guadalajarita, Guadalupe, Guadalupe Inn, Guadalupe Jardín, Guadalupe Sur, Gustavo Diaz Ordaz, Hacienda De Las Lomas, Hacienda Del Tepeyac, Hacienda San Antonio, Haciendas Guadalupe, Infonavit El Garabato, Jardines De Chapalita, Jardines De Guadalupe, Jardines De La Patria, Jardines De San Ignacio, Jardines Del Ixtepete, Jardines Del Sol, Jardines Tapatíos, Jardines Tepeyac, Jardines Universidad, Jardines Vallarta, Jardines Vallarta, Jocotán, Juan Manuel Vallarta, La Calma, La Calma 2, La Castilla, La Ceiba, La Estancia, La Floresta Del Colli, La Floresta Seccion 2, La Florida, La Giralda, La Gloria, La Gloria Del Colli, La Joya, La Mesa De La Coronilla, La Noria, La Patria Universidad, La Reserva, La Tuzanía, Las Águilas, Las Alamedas, Las Arboledas, Las Cumbres, Las Cumbres, Las Flores, Las Fuentes, Las Lomas Golf Hábitat, Las Palmas, Lindavista, Loma Bonita, Loma Bonita 2, Loma Bonita Ejidal, Loma Bonita Sur, Loma Real, Lomas Altas, Lomas De Guadalupe, Lomas De La Primavera, Lomas De La Victoria, Lomas Del Bosque, Lomas Del Colli, Lomas Del Seminario, Lomas Del Valle, Lomas Universidad, Los Castaños, Los Frailes, Los Olivos, Los Periodistas, Los Pinos, Mariano Otero, México, Mirador Del Sol, Miramar, Misión San Francisco, Moctezuma, Moctezuma Pte., Nueva Galicia, Nueva Galicia 2, Nueva Primavera, Paraísos Del Colli, Parque De La Castellana, Parque De Las Azaleas, Parque Guadalupe, Parque Regency, Parque Sereno, Parque Virreyes, Parques Tepeyac, Paseos Del Briseño, Paseos Del Parque, Paseos Del Sol, Paseos Universidad, Pinar De La Calma, Pirámides, Plaza Guadalupe, Pontevedra, Prados Guadalupe, Prados Tepeyac,

Prados Vallarta, Primavera Norte, Puerta Aqua, Puerta De Hierro, Puerta De Plata, Puerta Del Bosque, Puerta Del Roble, Puerta Del Tule, Puerta Las Lomas, Puesta Del Sol, Real Del Bosque, Real San Bernardo, Real Vallarta, Republica, Residencial Chapalita, Rinconadas Del Bosque, Royal Country, San Bernardo, San Francisco, San Isidro Ejidal, San José Del Bajío, San Juan De Ocotán, San Wenceslao, Santa Ana Tepetitlán, Santa Catalina, Santa Fe, Santa Isabel, Santa Margarita, Santa María Del Pueblito, Santa Rita, Sevilla, Tepeyac Casino, Tepeyac Del Sol, UAG Unidad Cadete Fco Márquez, Vallarta, Vallarta Cuauhtémoc, Vallarta La Patria, Vallarta Universidad, Valle De La Primavera, Valle De San Nicolas, Victoria, Vigusa, Villa Bonita, Villa Coral, Villa La Cima, Villa Magna, Villa Puerta Del Sol, Villa Universitaria, Villa Verona, Villas De Asís, Villas De San Javier, Villas Del Ixtepete, Villas Del Tepeyac, Villas Perisur, Villas San Ignacio, Villas Vallarta, Virreyes, Vista Del Pinar, Vistas Del Tule I, Vistas Del Tule II, Volcán Del Colli, Zotogrande.

Fuente: elaborado por el IIEG con base en el Censo de Población y Vivienda 2020, Estadísticas censales a escalas geoelectorales, Instituto Nacional de Estadística y Geografía. Estadística de Padrón Electoral y Lista Nominal del Electorado, por sexo 1 de febrero 2024, Dirección Ejecutiva del Registro Federal, Instituto Nacional Electoral. Cartografía electoral de la Distritación 2022, Instituto Nacional Electoral. Colonias INE 2021.

La capa utilizada por el IIEG para este ejercicio se basa en la Capa de Colonias 2021 del Instituto Nacional Electoral (INE), con modificaciones que responden al conocimiento del territorio del IIEG. Sin embargo, no podemos asegurar que sea equivalente a la capa de colonias que utilizan los municipios de Jalisco en la práctica.