

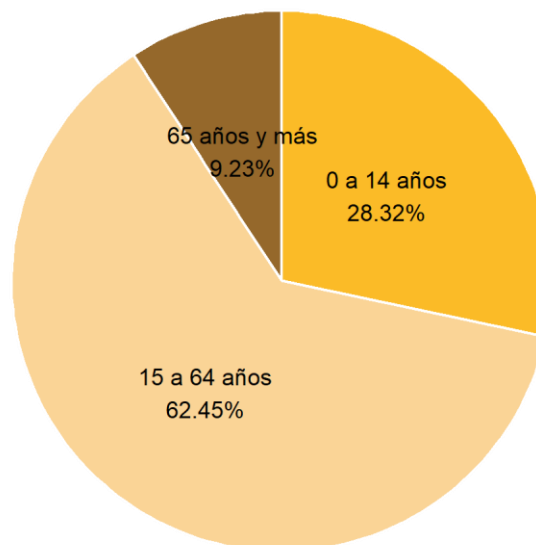
## Análisis sociodemográfico del Distrito 1

El Instituto de Información Estadística y Geográfica de Jalisco (IIEG) presenta un análisis detallado de las características sociodemográficas de los distritos electorales, adaptando la información de las Estadísticas Censales a Escalas Geoelectorales 2020 del Instituto Nacional de Estadística y Geografía (INEGI) a la reciente delimitación de distritos para todos los estados de la República Mexicana, la cual fue publicada por el Instituto Nacional Electoral (INE) en septiembre de 2022.

En el proceso de cálculo de las variables, se emplearon los valores de las Estadísticas Censales a Escalas Geoelectorales por sección correspondientes al año 2020. Estos datos fueron ajustados de manera precisa mediante el uso de un Sistema de Información Geográfica (SIG) para concordar con la delimitación territorial de los nuevos distritos electorales establecidos por el INE.

El Distrito 1 presenta una población total de 413,905 habitantes, de los cuales el 49.2% son hombres y el 50.8% mujeres. El volumen de personas de 0 a 17 años es de 140,412 mientras que la población de 18 años y más es de 273,422 que representan el 66.1% del total de la población, de los cuales el 48.6 % corresponde a hombres y 51.4% a mujeres, la población de 18 a 24 años es de 48,085 que representan el 11.6% del total de la población, de los cuales el 49.8 % corresponde a hombres y 50.2% a mujeres, y la población de 60 años y más es de 53,042 que representan el 12.8% del total de la población, de los cuales el 48.3 % corresponde a hombres y 51.7% a mujeres; La relación entre hombres y mujeres es de 96.87.

### Distribución de la población por grupo de edad, Distrito 1, 2020



Fuente: elaborado por el IIEG con base en estimaciones del Censo de Población y Vivienda 2020.

El promedio de hijos nacidos vivos en el distrito era de 2.68.

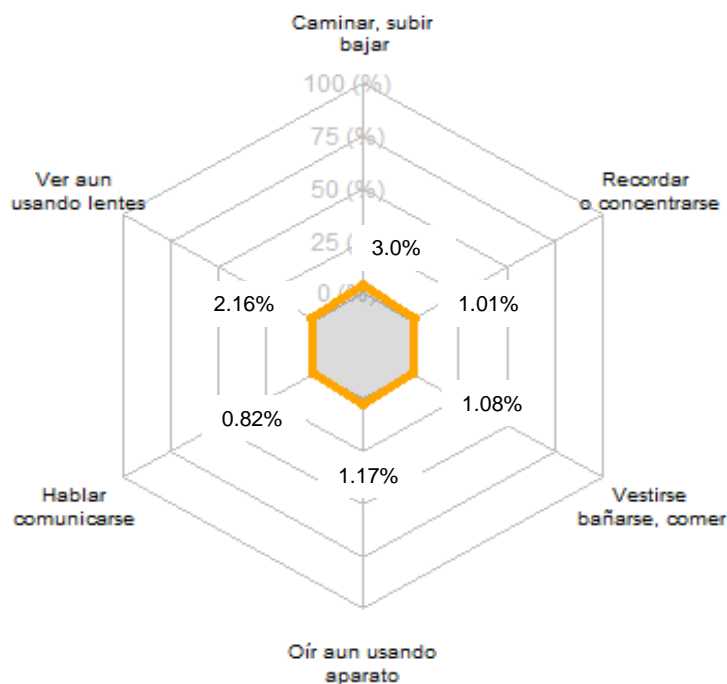
Del total de habitantes, 368,060 personas reportaron haber nacido en la entidad y 40,141 personas reportan haber nacido en otra entidad. La población de 5 años y más residente en otra entidad en marzo del 2015 era de 8,766 personas.

El 5.8% de la población de 3 años o más habla alguna lengua indígena, es decir, 24,040 personas, el 1.4% de la población habla alguna lengua indígena y no habla español y el 4.3% de la población habla alguna lengua indígena y sí habla español.

La población indígena en hogares censales era de 26,808 personas, 5,043 personas se consideraban afroamericanas o afrodescendientes.

El 5.7% de la población presenta alguna discapacidad, es decir, 23,436 personas con la siguiente distribución: 12,395 personas con discapacidad para caminar, subir o bajar; 8,936 con discapacidad para ver, aun usando lentes; 3,417 con discapacidad para hablar o comunicarse; 4,846 con discapacidad para oír, aun usando aparato auditivo; 4,457 con discapacidad para vestirse, bañarse o comer y 4,414 con discapacidad para recordar o concentrarse. La suma de las discapacidades no corresponde al total debido a que una misma persona puede presentar varias discapacidades.

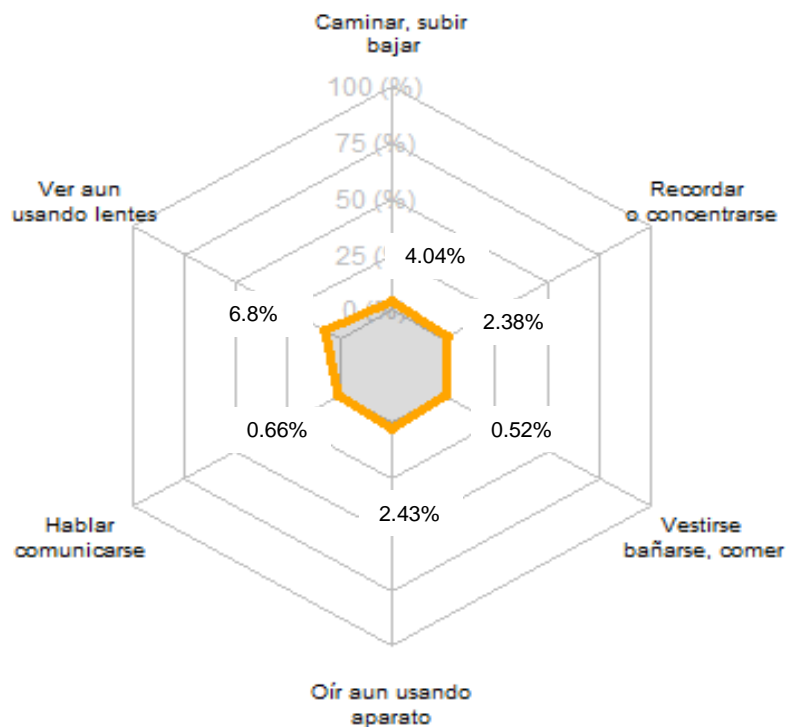
### Porcentaje de población con discapacidad según actividad cotidiana que realiza con mucha dificultad o no puede hacerla



Fuente: Estadísticas Censales a Escalas Geoelectorales 2020 del Instituto Nacional de Estadística y Geografía (INEGI).

El 11.38% de la población presenta alguna limitación en sus actividades, es decir, 47,119 personas con la siguiente distribución: 16,705 personas con limitación para caminar, subir o bajar; 27,982 con limitación para ver, aun usando lentes; 2,747 con discapacidad para hablar o comunicarse; 10,074 para oír, aun usando aparato auditivo; 2,158 con limitación para vestirse, bañarse o comer y 9,854 para recordar o concentrarse. La suma de las limitaciones no corresponde al total debido a que una misma persona puede presentar varias limitaciones.

### Porcentaje de población con limitación según actividad cotidiana que realiza con poca dificultad



Fuente: Estadísticas Censales a Escalas Geoelectorales 2020 del Instituto Nacional de Estadística y Geografía (INEGI).

5,180 personas tienen algún problema o condición mental, mientras que 341,020 personas no presentan ninguna discapacidad, limitación, problema o condición mental.

En lo que se refiere a la población de 3 a 5 años 8,709 personas no asistían a la escuela, de los cuales 4,346 correspondían a mujeres y 4,363 a hombres, del grupo de 6 a 11 años, 2,298 personas no asistían a la escuela (1,060 mujeres y 1,238 hombres), del grupo de 12 a 14 años 2,549 no asistían a la escuela (1,134 mujeres y 1,415 hombres); Por otra parte, de la población de 15 a 17 años, 16,066 personas sí asistían a la escuela.

Respecto a la población de 8 a 14 años, 1,768 personas no sabían leer y escribir, de ellos 751 eran mujeres y 1,017 hombres y 14,437 personas de 15 años y más eran analfabetas, de las cuales 8,010 eran mujeres y 6,427 hombres.

16,298 personas de 15 años y más no contaban con escolaridad, de ellos, 8,695 mujeres y 7,603 hombres.

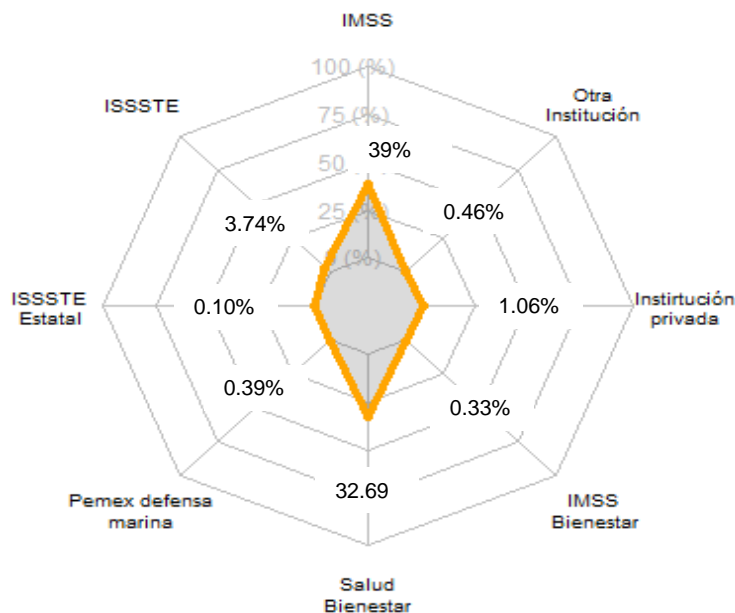
En cuanto a la población de 15 años y más, el 2.5% de la población contaba con secundaria incompleta, es decir 10,373 personas (4,434 mujeres y 5,939 hombres), mientras que, 79,791 personas sí contaban con la secundaria completa (41,829 mujeres y 37,962 hombres).

En lo que se refiere a la población de 18 años y más el 35.5% cuenta con educación pos-básica.

El 34.4% de la población de 12 años y más es soltera o nunca estuvo casada, el 54.8% es casada o unida y el 10.7% estuvo casada o unida.

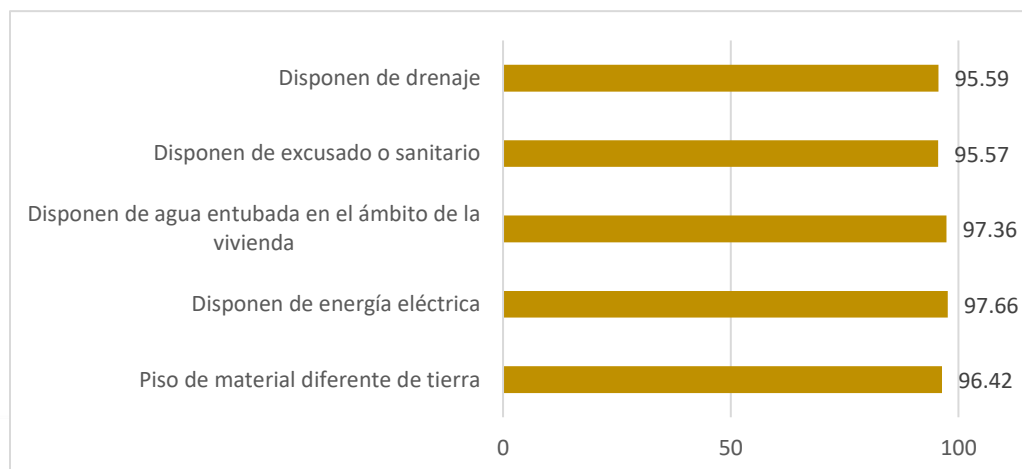
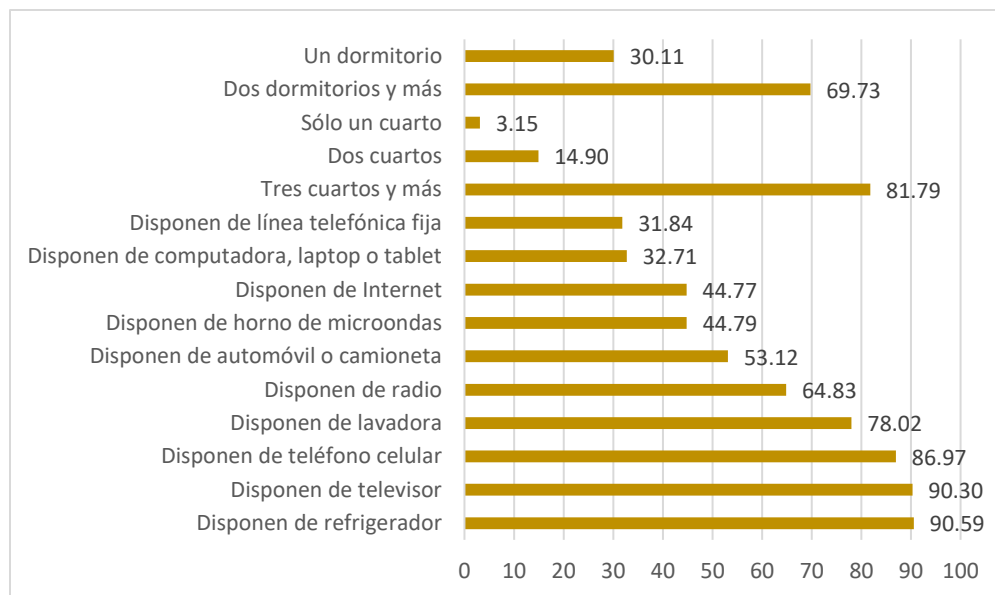
El 76.4% de la población estaba afiliadas a algún servicio de salud, es decir 316,140 personas, de las cuales 161,427 se encontraban afiliadas al IMSS 15,497 al ISSSTE 426 al ISSSTE Estatal, 1,635 al PEMEX, defensa o marina, 135,287 a al Instituto Salud para el Bienestar, 1,364 al IMSS-Prospera o IMSS-Bienestar y por último 4,386 personas tenían algún seguro privado, y 1,906 personas estaban afiliadas a servicios de salud en otra institución.

### Porcentaje de población con afiliación a servicios de salud según Institución



El total de viviendas particulares es de 112,805. En lo que refiere a las características, destacan los siguientes porcentajes:

Viviendas particulares habitadas con piso de material diferente de tierra 96.4%, habitadas con un dormitorio 30.1%, con dos dormitorios y más: 69.7%, un solo cuarto 3.1%, Viviendas particulares habitadas con dos cuartos 14.9%, con 3 cuartos y más 81.8%, que disponen de luz eléctrica 97.6%, que disponen de agua entubada en el ámbito de la vivienda 97.4%, que disponen de excusado o sanitario: 95.6%, que disponen de drenaje:95.6%, que disponen de radio 64.8%, que disponen de televisor 90.3%, que disponen de refrigerador: 90.6%, que disponen de lavadora 78.0%, disponen de automóvil o camioneta 53.1%, que disponen de computadora 32.7%, que disponen de línea telefónica fija: 31.8%, que disponen de teléfono celular 87%, que disponen de internet 44.8%.



En el 2020, los distritos que intersecan en la distritación 2022 fueron los siguientes: 1, 18.

Un total de secciones fueron incluidas (2020 a Distritos 2022), son las siguientes: 24, 25, 26, 27, 28, 29, 30, 31, 32, 33, 34, 35, 40, 41, 42, 43, 44, 45, 46, 47, 48, 50, 51, 52, 53, 54, 55, 56, 57, 58, 59, 60, 61, 62, 63, 64, 65, 66, 67, 68, 69, 70, 71, 72, 73, 74, 75, 76, 77, 78, 79, 80, 81, 82, 84, 85, 86, 87, 88, 89, 90, 91, 92, 93, 94, 95, 96, 97, 98, 99, 100, 101, 139, 140, 141, 142, 143, 292, 293, 294, 295, 411, 412, 413, 414, 415, 416, 417, 418, 419, 420, 421, 422, 423, 424, 425, 426, 476, 477, 478, 530, 531, 532, 533, 534, 535, 536, 537, 538, 539, 540, 1549, 1550, 1551, 1552, 1553, 1554, 1556, 1557, 1558, 1559, 1560, 1561, 1562, 1563, 1564, 1565, 1566, 1567, 1568, 1569, 1570, 1571, 1572, 1782, 1783, 1784, 1785, 1786, 1787, 1788, 1789, 1790, 1791, 1831, 1832, 1833, 1834, 1835, 1837, 1838, 1839, 2050, 2051, 2052, 2053, 2054, 2107, 2108, 2110, 2111, 2112, 2113, 2114, 2157, 2158, 2159, 2160, 2161, 2181, 2182, 2183, 2184, 2185, 2186, 2187, 2188, 2189, 2190, 2191, 2192, 2193, 2194, 2195, 2196, 2197, 2198, 2199, 2200, 2201, 2202, 2203, 2204, 2205, 2206, 2207, 2208, 2209, 2210, 2211, 2396, 2397, 2398, 2399, 2400, 2401, 2402, 2403, 2404, 2405, 2406, 2407, 2408, 2409, 2410, 2411, 2412, 2413, 2414, 2415, 2416, 2417, 2418, 2419, 2420, 2421, 2422, 2423, 2742, 2743, 2744, 2745, 2746, 2747, 2839, 2840, 2841, 2842, 2843, 2844, 2845, 2846.

El distrito 1 tiene un padrón electoral al primero de febrero de 2024 de 335,802 personas, de las cuales 171,627 corresponden a mujeres, 164,175 a hombres y en este distrito no se registraron personas no binarias.

La lista nominal era de 329,700 personas, de las cuales 168,588 corresponden a mujeres, 161,112 a hombres y en este distrito no se registraron personas no binarias.

El porcentaje del padrón electoral que no podrá votar a esta fecha es de 1.82%.

## **Colonias del distrito electoral por municipio.**

### **Distrito 1, 545 colonias y 415 sin nombre:**

#### ***Ahualulco De Mercado, 33 colonias:***

La Ciénega, Lomas De Ayahualulco, 5 De Mayo, Jardines De Ahualulco, FONHAPO Arboledas, Santa Anita, La Estación, Santa Cruz De Bárcena, El Tinaco De Agua, Fausto Quintero, El Seguro, El Espinal, Emiliano Zapata, Copal, David Álvarez, Providencia, Los Mezquites, Libertad, Ahualulco Ejidal, Ahualulco Centro, Chapulimita, La Floresta, Las Mesitas, Los Aguacates, La Cofradía, Lázaro Cárdenas, La Primavera, FONHAPO, Los Camichines, San Ignacio Emilio Portes Gil, San Ignacio Ojo De Agua, El Carmen, La Peñita.

#### ***Amatitlán, 24 colonias:***

Las Norias, El Chome, La Cantera, Venaderos, Agaveros, Don Bosco, Popular Don Bosco, La Bolsa, La Loma, Obrera, Centro, El Cerrito, El Monte, San Pedro, 5 De Mayo, Puesta De Sol, Jardines De La Cruz, Lomas De La Cruz, Santiaguito, Godoy, Hacienda San José Del Refugio, Villa Cuerámbaro, Centro, La Orillita.

#### ***Ameca, 78 colonias:***

La Labor De Solís, Villa Hermosa, San Antonio Matute, El Cabezón, Los Pocitos, Puerta De La Vega, Los Magueyes, El Mirador, El Tezcalame, La Coronilla, Calera De Arriba, El Sabino, El Arco, Santa María De La Huerta, Altavista De Ramos, Huerta De San Javier, Los Amiales, Valle Verde, Arboledas, La Ciénega, Las Victorias, Guadalupana, Valle Magno, El Brillante, Tepeyac, San José, Jardines Del Manantial, 32 Batallón De Infantería, Nuevo Ameca, San Isidro, Santa Cecilia, Azteca, La Esperanza, México, San Ignacio, Buenos Aires, Don Martin, El Portezuelo, Las Higuieritas, Niños Héroes, La Reyna, El Santuario, La Loma, Los Girasoles, El Manantial, Rancho Corona, Las Ladrilleras, La Reyna, Centro, Municipal, Fresno, Ferrocarril, Los Romero, Lomas De San Javier, Providencia, Los Naranjos, Las Ladrilleras, El Naranja, La Huerta, Jardines De Guadalupe, San Francisco, Las Margaritas, El Carmen, Centro, Los Mezquites, Obrera, Los Ángeles, El Rocío, El Porvenir, Huerta De Morales, Jayamitla, La Villita, Mal Pasito, El Cuis, San Nicolas, Los Pilares, Arroyo Hondo, Las Raíces.

#### ***Bolaños, 11 colonias:***

El Tepec, Huilacatitlán, Tuxpan De Bolaños, La Playa, San José, San Felipe, San Marcos, Santo Santiago, San Juan, La Granada, Mesa Del Tirador.

**Chimaltitán, 12 colonias:**

Cocuasco, Agua Caliente, Guadalupe, Chimaltitán, San José, San Pascual, San Francisco, San Juan De Potrereros, Chino, Colorado, San Juan (Alto), Tepizua.

**Colotlán, 25 colonias:**

Chihuahua, Tochopa, Del Bosque, Lomas De La Arboleda, La Cantera, Del Cerrito, Soyatitlán, De La Piedra China, Lomas De Oriente, Centro, Alto, Victoriano Huerta, Acaponeta, El Pastor, Nuevo Tlaxcala, Arboledas De San Isidro, Las Pilas, Cuarto Centenario, Lomas De La Cruz, Las Golondrinas, Santiago Tlaltelolco, San Juan Bautista, El Carrizal, Las Canoas, Canoas De Arriba.

**El Arenal, 28 colonias:**

Tejonera, Nuevo, 12 De Octubre, Lomas De El Arenal, Santa Cruz Del Astillero, Pedro Castro, Residencial El Camichin, La Aguacatera, San Juan De Dios, Francisco Villa, Centro, Campesina, La Altamira, San José, Ponderosa, Triangulo, Bajío, Villas Del Arenal, Los Sauces, Las Norias, Hipódromo, La Guadalupana, La Lenteja, La Cima, Huactla, El Portezuelo, Sabinera, Orendain.

**Etzatlán, 29 colonias:**

Los Pinos, Palo Verde, Huixtla, La Frontera, Lomas De Etzatlán, Unidad Deportiva, El Mezquitillo, Villas De Huixtla, Valle De Huixtla, Centro, San Juan De Las Garzas, La Cajita Del Agua, Everardo Topete, Lienzo Charro, Magisterial, Peña, Los Guajes, El Guayabito, El Puente, Carolina Cárdenas, Predio La Esperanza, Loma Bonita, Revolución, Santa Rosalía, San Sebastián, La Mazata, Oconahua, Puerta De Pericos, San Rafael.

**Hostotipaquillo, 10 colonias:**

Llanos De Los Vela, La Cruz, La Soledad, La Resurrección, La Esperanza, La Venta De Mochitiltic, Santo Tomas, Divino Rosario, Villa Del Rosario, Centro.

**Huejúcar, 17 colonias:**

Atecongo, Centro, Ciénega Grande, De Abajo, De Los Pérez, La Ladera, Las Bocas, Las Flores, Las Huertas, Los Mezquites, Los Murillos, Los Pocitos, San Cayetano, San José De Los Márquez, San Pedro, Tlalcosahua, Vaqueros.



### **Huejuquilla El Alto, 23 colonias:**

Bella Vista, Bicentenario, Centro, Centro, Centro, Citlalli, El Aserradero, El Serafín, Haimatsie, Independencia, La Granja, Las Huertas, Las Peñitas, Los Laureles, Los Portales, Los Sauces, Monte De Sion, Movimiento Ciudadano, Movimiento Cristero, Niños Héroes, Santa Cecilia, Temachaco, Tenzompa.

### **Magdalena, 29 colonias:**

Bellavista, Caballito, Cañita, Centro, Cerrito, El Campito, El Pile, El Ranchito, Espinos, Estación, Ferrocarril (Valdez), Gasolinera, Hacienda Casa Blanca, La Joya, La Quemada, Lindavista, Llanito, Los Fresnos, Miguel Hidalgo, Nueva Xochiltepec, Ojo De Agua, Ojo Zarco, Porfirio Diaz, Ranchito, Reforma, San Andrés, San Simón (Julián Medina), Santuario, Xolula.

### **Mezquitic, 11 colonias:**

Aikutsita, Centro, El Vallado, Kuka Tawie, Kuyuaneneme, Loma De Los Reyes, Mesa Del Fraile (Mesa De Guadalupe), Nostic, Nueva Colonia, Tanana, Tunuwame.

### **San Cristóbal De La Barranca, 1 colonias:**

San Cristóbal De La Barranca Centro.

### **San Juanito De Escobedo, 10 colonias:**

Campo Santo, Centro, El Trapiche (Trapichi), Estancia De Ayllones, La Estancia (La Estancita), Lázaro Cárdenas, Providencia, San Pedro, Santiaguito, Vista Hermosa.

### **San Marcos, 11 colonias:**

Buenavista, El Calvario, El Consuelo, El Palomar, FONHAPO, Guadalupano, Juan Pablo, La Esperanza, Los Arrayanes, Los Pinos, San Marcos.

### **San Martín De Bolaños, 11 colonias:**

Barrio Guadalupano, Blanco, Del Cantero, Del Centro, Del Cerrito, Emeterio Jiménez, La Garita, Lindavista, Lindavista, Sagrado Corazón, San José.

### ***Santa María De Los Ángeles, 8 colonias:***

Centro, De Tapias, El Fraile, Huacasco, Linda Vista, Los Sauces, Sauz De Los Márquez, Tenasco De Arriba.

### ***Tala, 87 colonias:***

Acacias, Ahuisculco, Alfredo V Buenfil, Barrio Alto, Camichines, Camino Real, Castro Urdiales (Pacana), Centro, Chaparral, Cortijo, Cuisillos Centro, Cuxpala, El Aguacate, El Álamo, El Carrizalito, El Casco, El Cerrito, El Charco Verde, El Fraccionamiento, El Mirador De La Arenita, El Ranchito, El Refugio, El Suspiro, El Tempizque, El Triángulo, El Venado, El Vergel, FONHAPO, Gamboa, Guadalupe, Guadalupe, Infonavit, Jacarandas, Jaramillo, Jardines De San Javier, Jardines Del Valle, La Alcantarilla ( San Francisco), La Antorcha, La Capilla, La Era, La Estación, La Estancia, La Estancia 2Da Seccion, La Higuera, La Huerta, La Ladrillera, La Misión, La Mora, La Playa, La Providencia, La Villita, Las Higueras, Las Rosas, Libertad, Lindavista, Los Barrancones, Los Cerritos, Los Encinos, Los Fresnos, Los Naranjos, Los Ruiseñores, Magisterial, Manuel M Diéguez, Mega Proyecto 2000, Milenio, Navajas, Obrera, Obrera (2Da Etapa), Panteón, Paseo Libertad, Paseos Del Sol, Primavera, Puerta Grande, Puerta Sur, San Antonio Mazatepec, San Francisco, San Francisco, San Isidro Mazatepec, San José, San Juan De Los Arcos, San Miguel, Santa Fe, Trapiche, Valle Real, Villas Del Carmen, Vista Hermosa.

### ***Tequila, 44 colonias:***

Camichines, Centro, Chula Vista, Cofradía, Colinas Del Rosario, De Abajo, El Barrereño, El Guamúchil, El Malvaste, El Ranchito, El Rastro, El Rosario, El Salvador, El Trapiche, Infonavit, IPROVIPE, Josefa Ortiz De Domínguez, La Escondida, La Estación, La Mezcalera, La Mojonera, La Muralla, La Sierrita, La Villa, Las Glorias, Lomas Del Paraíso, López Mateos, Los Portales, Luis Donaldo Colosio (Potrero De La Mula), Mayahuel, Miguel De La Madrid, Obrera 1, Obrera 2, Ojo De Agua, San José De Las Flores, San Martin De Las Cañas, Santa Cruz De Los Espinos, Santa Teresa, Sauza, Tapexco, Tequileria, Texcalame, Valle Del Sol.

### ***Teuchitlán, 15 colonias:***

Centro, El Amarillo, El Canal, El Espino, La Estanzuela, La Lomita, La Vega, Las Colonias, Lázaro Cárdenas, Lomas De Teuchitlán, Lomas Del Rio, Lucio Blanco, Mezquites 1, Mezquites 2, Monte Calvario.

***Totatiche, 16 colonias:***

Agustín Caloca, Alto, Bella Vista, Centro, Del Refugio, El Verde, La Calzada, La Cantera, La Cruz, La Mezquitera, La Providencia, Las Cruces, Magallanes, San Juan, Seminario, Virtud.

***Villa Guerrero, 12 colonias:***

Centro, Chapalita, De La Rosa, Estanco, Gasolinera, La Aviación, Loma Bonita, Nuevo, Placita, San Francisco, Santa Cecilia, Verde.

Fuente: Elaborado por el IIEGJ con base en el Censo de Población y Vivienda 2020, Estadísticas censales a escalas geoelectorales, Instituto Nacional de Estadística y Geografía. Estadística de Padrón Electoral y Lista Nominal del Electorado, por sexo 1 de febrero 2024, Dirección Ejecutiva del Registro Federal, Instituto Nacional Electoral. Cartografía electoral de la Distritación 2022, Instituto Nacional Electoral. Colonias INE 2021.

La capa utilizada por el IIEG para este ejercicio se basa en la Capa de Colonias 2021 del Instituto Nacional Electoral (INE), con modificaciones que responden al conocimiento del territorio del IIEG. Sin embargo, no podemos asegurar que sea equivalente a la capa de colonias que utilizan los municipios de Jalisco en la práctica.