



# CENSO·2022 AGROPECUARIO

## RESULTADOS DEFINITIVOS

### Jalisco

»»» 21 de noviembre de 2023

# »» Índice

01

El Censo Agropecuario

02

Resultados del censo

03

La información a disposición de la población usuaria



# EL CENSO AGROPECUARIO



CENSO 2022  
AGROPECUARIO



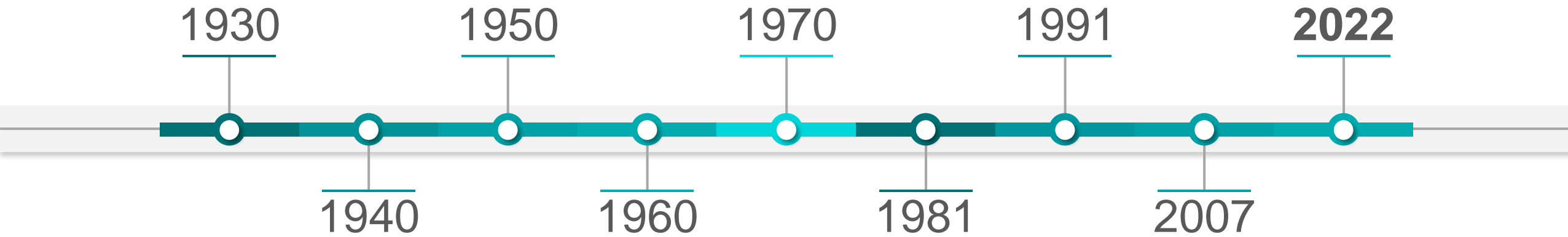
## ¿Qué es el Censo Agropecuario?

Es la **fuentes de información** económica agropecuaria y forestal **más completa y detallada de México.**

Necesaria para **la toma de decisiones, el análisis y la investigación.**

# »» El Censo Agropecuario y su historia

México cuenta con datos **estadísticos de la producción agrícola y ganadera** del país desde **1930** con el levantamiento del primer Censo Agrícola-Ganadero y el primer Censo Ejidal.





# La riqueza de información del Censo Agropecuario

Ofrece información con altos niveles de desagregación y con distintos enfoques:  
**por tamaño de la unidad de producción; por municipio, regiones y microrregiones; por producto (cultivos, especies pecuarias y especies forestales); por ciclo agrícola; por tipo de agricultura; etcétera.**

El Gobierno Federal, Estatal y Municipal obtiene indicadores para las **políticas públicas.**

Los datos contribuyen a los **Objetivos de Desarrollo Sostenible.**

Las empresas prestadoras de servicios agropecuarios pueden definir sus **políticas de mercado.**

Las organizaciones de productores(as) conocen las **características de sus asociados(as).**

Las y los investigadores pueden realizar **estudios de las actividades del campo.**

Las y los productores y la sociedad en general saben **qué, cuánto y cómo se produce en el campo.**



## El Censo Agropecuario proporciona el **mosaico nacional de terrenos rurales**

Permite, a partir de una base geográfica sólida, conformar el **mosaico nacional de terrenos**

Permite combinar los **datos estadísticos con los geográficos.**

Pudiendo identificar **geográficamente la producción agrícola, ganadera y forestal;** el uso del suelo; la frontera agrícola; y las zonas de riego, entre otros temas.

# »»» Unidad de observación

## Unidad de producción agropecuaria

Es la **unidad económica** conformada por uno o más terrenos ubicados en el mismo municipio.

Al menos en alguno de ellos se realizan **actividades agropecuarias o forestales**.

Bajo la **administración de un mismo productor(a)**.

Con los **mismos elementos de producción**, como equipo, maquinaria, vehículos y mano de obra.

## Unidad de producción forestal

Es la **unidad económica** conformada por uno o más terrenos, cubiertos de vegetación forestal, como bosque o selva, entre otros tipos de vegetación.

Ubicados en **una sola entidad federativa**.

Para aprovechar los **recursos forestales, maderables y no maderables**.

Bajo el manejo de una misma administración.

Con los **mismos elementos de producción**, como equipo, maquinaria, vehículos y mano de obra.



# »»» Periodo de referencia del Censo Agropecuario 2022



Producción  
agrícola

Año agrícola comprendido entre  
**octubre de 2021 y  
septiembre de 2022.**



Producción  
pecuaria

Existencias el  
**15 de septiembre  
de 2022.**



Actividad  
forestal

Periodo comprendido entre  
**octubre de 2021 y  
septiembre de 2022.**

RESULTADOS DEFINITIVOS  
DEL CENSO



SUPERFICIE CON VOCACIÓN AGROPECUARIA  
Y SUPERFICIE CON APROVECHAMIENTO  
FORESTAL EN JALISCO



# Superficie rural y superficie con vocación agropecuaria y aprovechamiento forestal



En el área rural  
**7.7 millones de hectáreas\***

\*/ La suma es diferente al total debido al redondeo.



Resto \*  
**0.2 millones de hectáreas**

\*/ Centros de población, caminos, cuerpos de agua, entre otros rasgos geográficos.

Con uso o vocación agropecuaria  
**4.7 millones de hectáreas**  
(61.8 % del área rural)

Con aprovechamiento forestal  
**0.3 millones de hectáreas**  
(4.0 % del área rural)

Sin uso o vocación agropecuaria y sin aprovechamiento forestal  
**2.6 millones de hectáreas**  
(34.3 % del área rural)

# Superficie con uso o vocación agropecuaria y aprovechamiento forestal



\*/ Superficie con construcciones como: habitaciones, bodegas y corrales; así como superficies ensalitradas, erosionadas, entre otro tipo de superficies, que se encuentran al interior de la unidad de producción agropecuaria.

# Superficie de uso agrícola en 2007 y en 2022



**1 772 292**  
hectáreas



**1 873 483**  
hectáreas



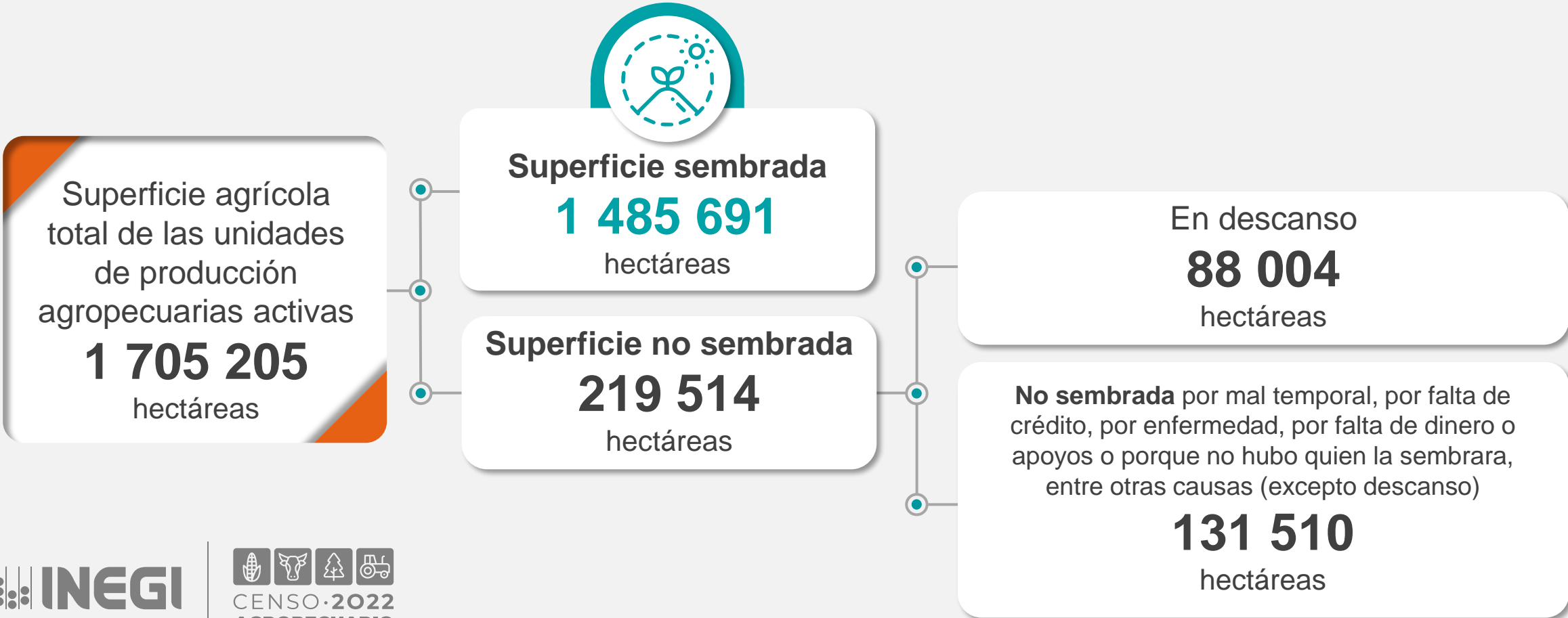
# Unidades de producción y superficie agrícola por tipo de unidad de producción



\*/ La suma es diferente al total debido al redondeo.



# Superficie agrícola (sembrada, no sembrada y en descanso) de las unidades de producción agropecuarias activas

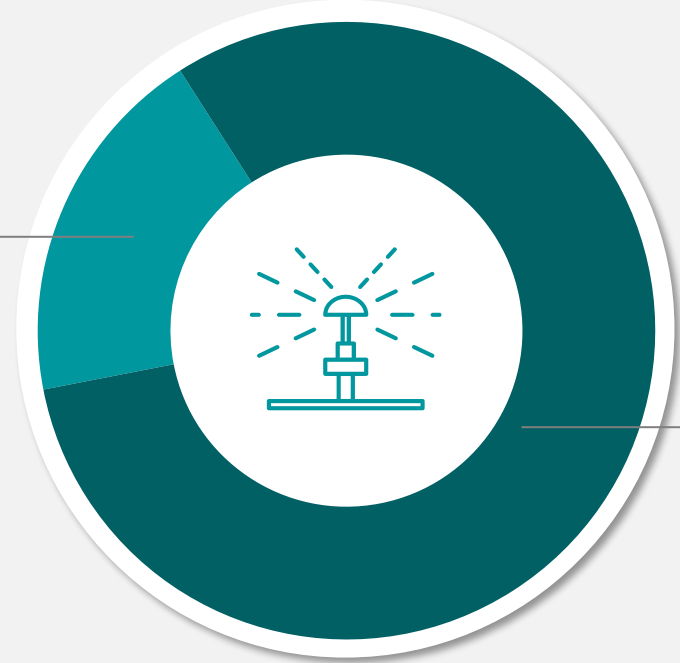




## Superficie sembrada en hectáreas, según modalidad hídrica

Superficie agrícola es de **1 705 205** hectáreas de las unidades de producción agropecuaria activas

Riego ▶ 19.0 %  
324 658 hectáreas



Temporal ▶ 81.0 %  
1 380 547 hectáreas





# AGRICULTURA A CIELO ABIERTO

## PRINCIPALES CULTIVOS, PRODUCCIÓN Y SUPERFICIE SEMBRADA

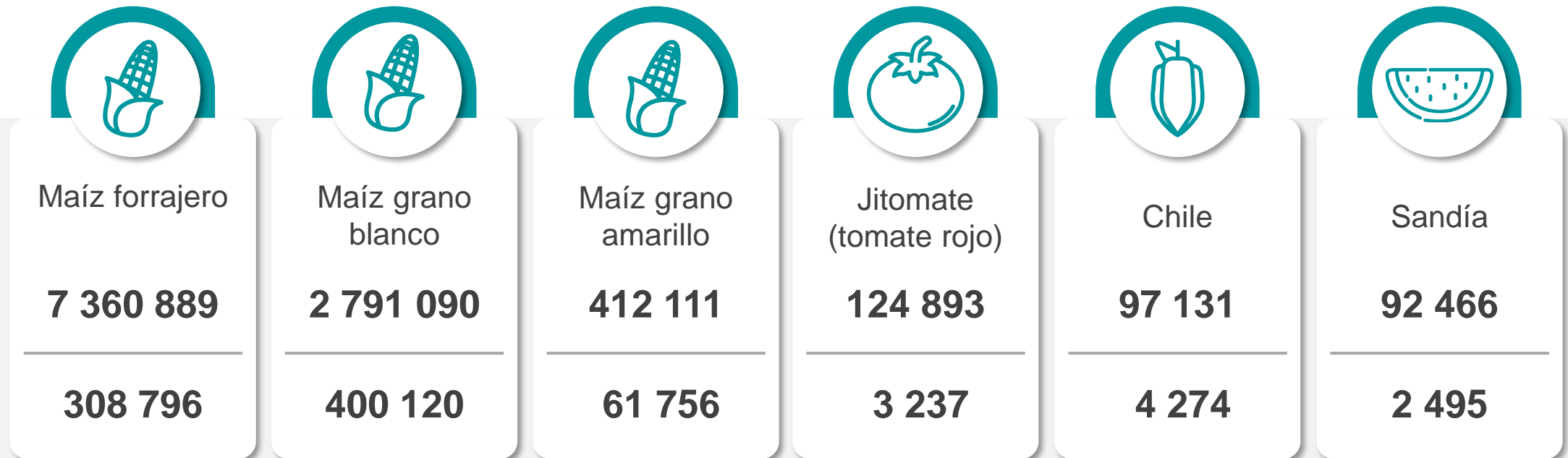


RESULTADOS DEFINITIVOS  
**DEL CENSO**



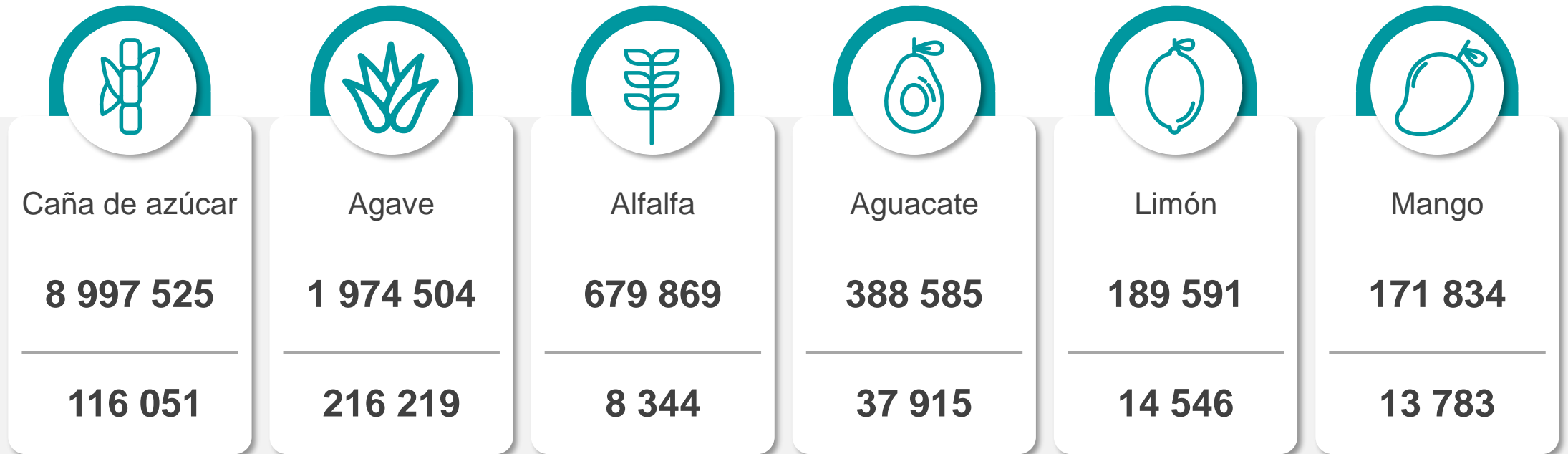


# Producción y superficie sembrada de los principales cultivos anuales





# Producción y superficie sembrada de los principales cultivos perennes



Producción (toneladas)

**8 997 525**

**1 974 504**

**679 869**

**388 585**

**189 591**

**171 834**

Superficie cultivada (hectáreas)

**116 051**

**216 219**

**8 344**

**37 915**

**14 546**

**13 783**



# AGRICULTURA PROTEGIDA



RESULTADOS DEFINITIVOS  
**DEL CENSO**



CENSO 2022  
AGROPECUARIO

## »»» Unidades de producción y superficie en agricultura protegida



Superficie total

**7 102**

hectáreas

Unidades de  
producción

**655**



INEGI

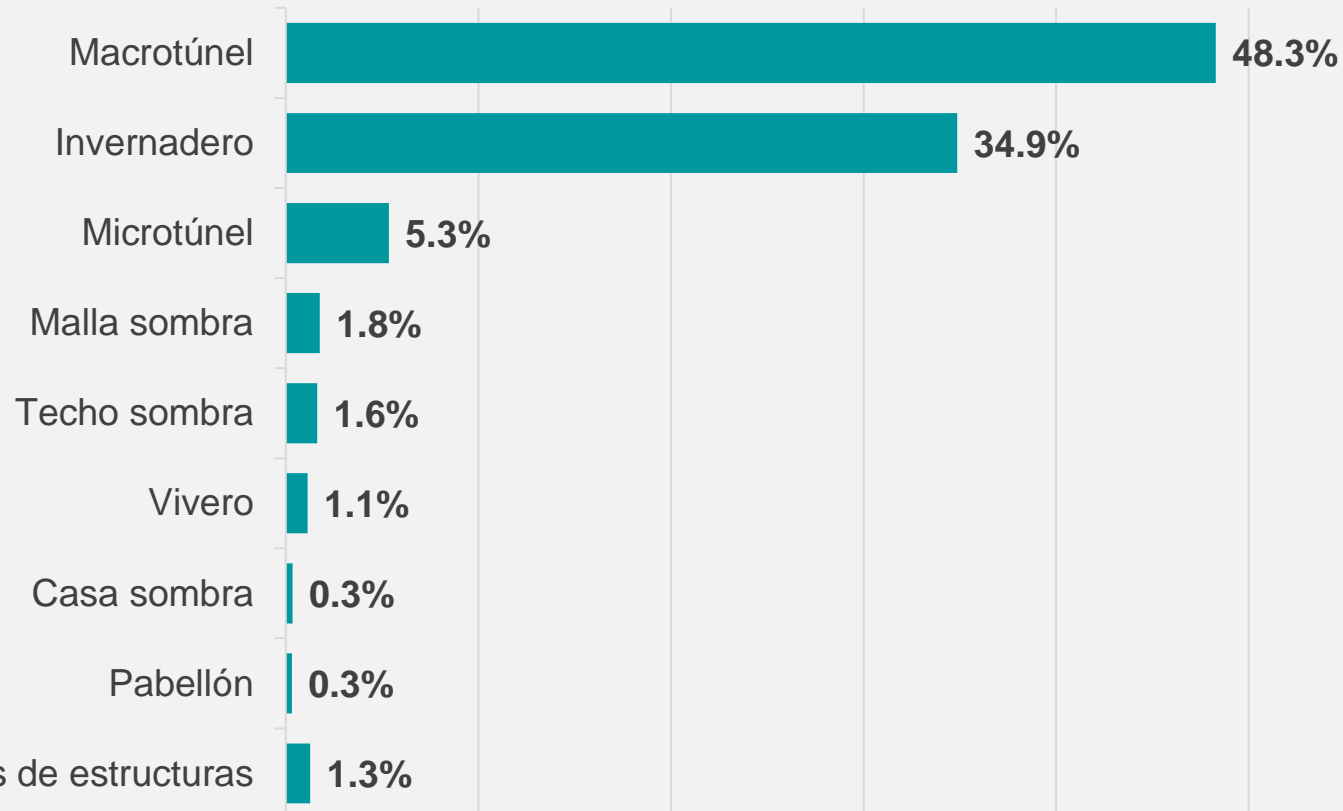


CENSO · 2022  
AGROPECUARIO



Superficie que ocupan las  
instalaciones de agricultura protegida  
es de  
**7 102 hectáreas**

Distribución por tipo de estructura





# Principales cultivos de agricultura protegida

con superficie sembrada en hectáreas y con producción en toneladas

Cultivo	Superficie sembrada (hectáreas)			Producción (toneladas)		
	Total	En agricultura protegida	Porcentaje	Total	En agricultura protegida	Porcentaje
Jitomate (tomate rojo)	4 563	1 326	<b>29.1</b>	297 154	172 261	<b>58.0</b>
Chile	4 665	390	<b>8.4</b>	119 348	22 217	<b>18.6</b>
Fresa	1 522	596	<b>39.2</b>	44 287	15 292	<b>34.5</b>
Zarzamora	4 801	631	<b>13.1</b>	13 468	10 543	<b>78.3</b>
Arándano	2 661	996	<b>37.4</b>	9 917	9 689	<b>97.7</b>
Pepino	954	130	<b>13.6</b>	15 976	3 526	<b>22.1</b>
Manzana	15	12	<b>80.0</b>	126	123	<b>97.6</b>



# UNIDADES DE PRODUCCIÓN CON CRÍA Y EXPLOTACIÓN DE ANIMALES

## EXISTENCIAS



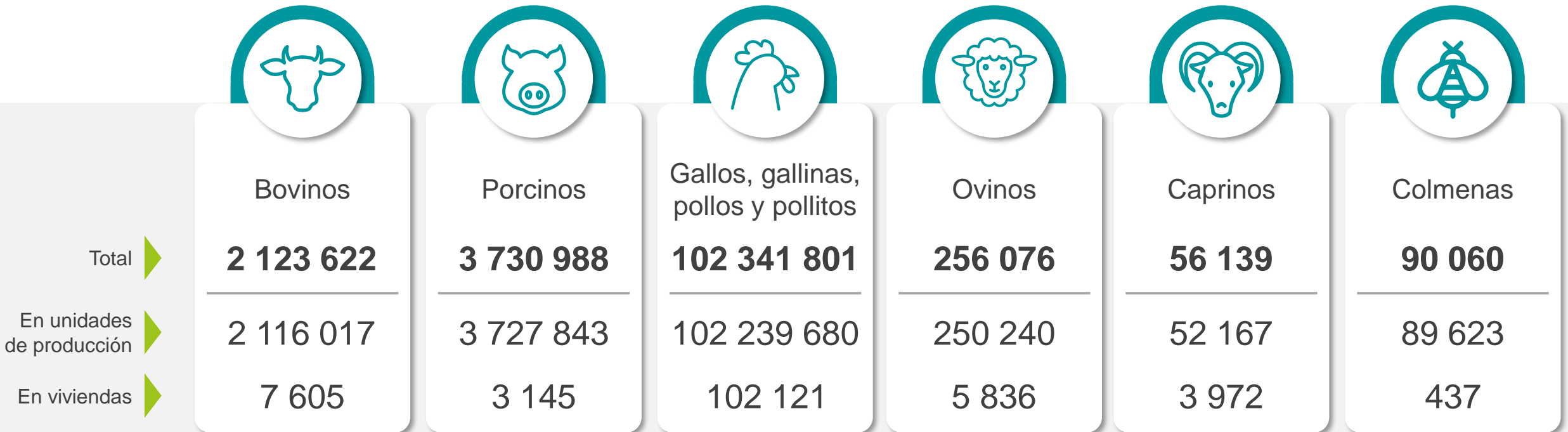
RESULTADOS DEFINITIVOS  
**DEL CENSO**







# Cría de animales en unidades de producción y viviendas, existencias (cabezas)





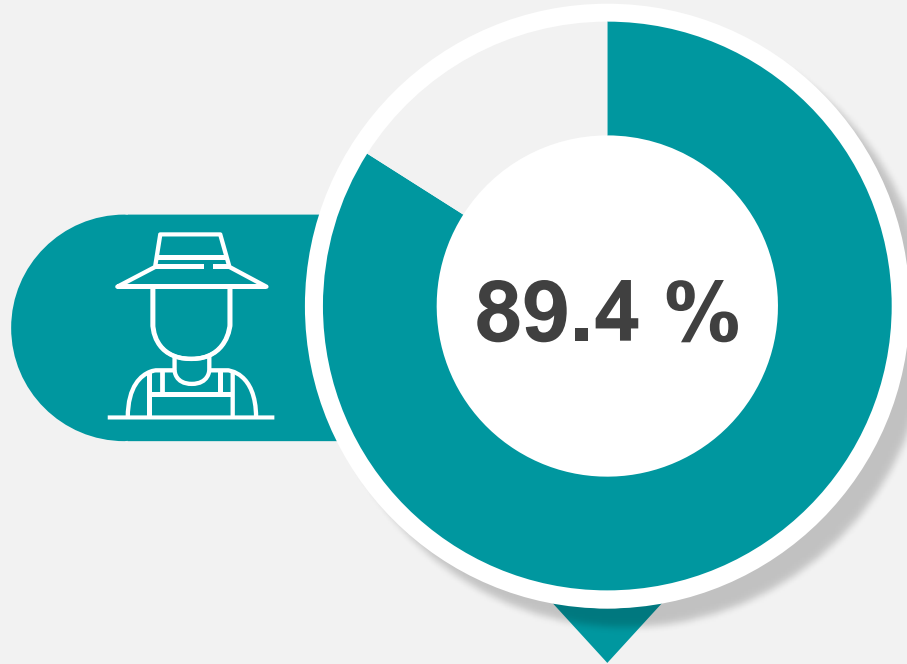
# UNIDADES DE PRODUCCIÓN AGROPECUARIA CARACTERÍSTICAS GENERALES



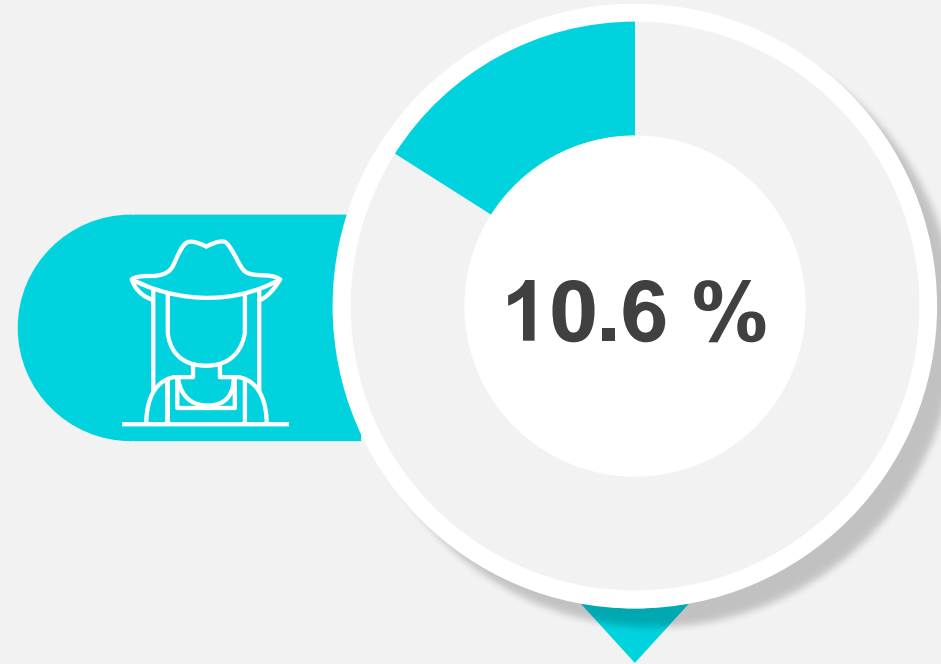
RESULTADOS DEFINITIVOS  
**DEL CENSO**



»»» Total de mano de obra  
**1 039 584**



Hombres  
**928 986**




Mujeres  
**110 598**



En los últimos quince años ha disminuido la **participación de la mujer** en las labores agropecuarias y del campo

	Hombres	Mujeres
Censo Agropecuario 2007	87.9 %	12.1 %
Censo Agropecuario 2022	89.4 %	10.6 %



## Mano de obra permanente

(personal ocupado)

**389 374**

Por categoría	Personal ocupado
Productores(as) que trabajan en su UP	<b>86 648</b>
Familiares sin sueldo o salario	<b>174 227</b>
Familiares con sueldo o salario	<b>33 491</b>
Trabajadores con seis meses o más	<b>46 509</b>
Trabajadores con menos de seis meses	<b>48 499</b>




## Mano de obra eventual

**650 210**

puestos de trabajo de jornaleros(as)

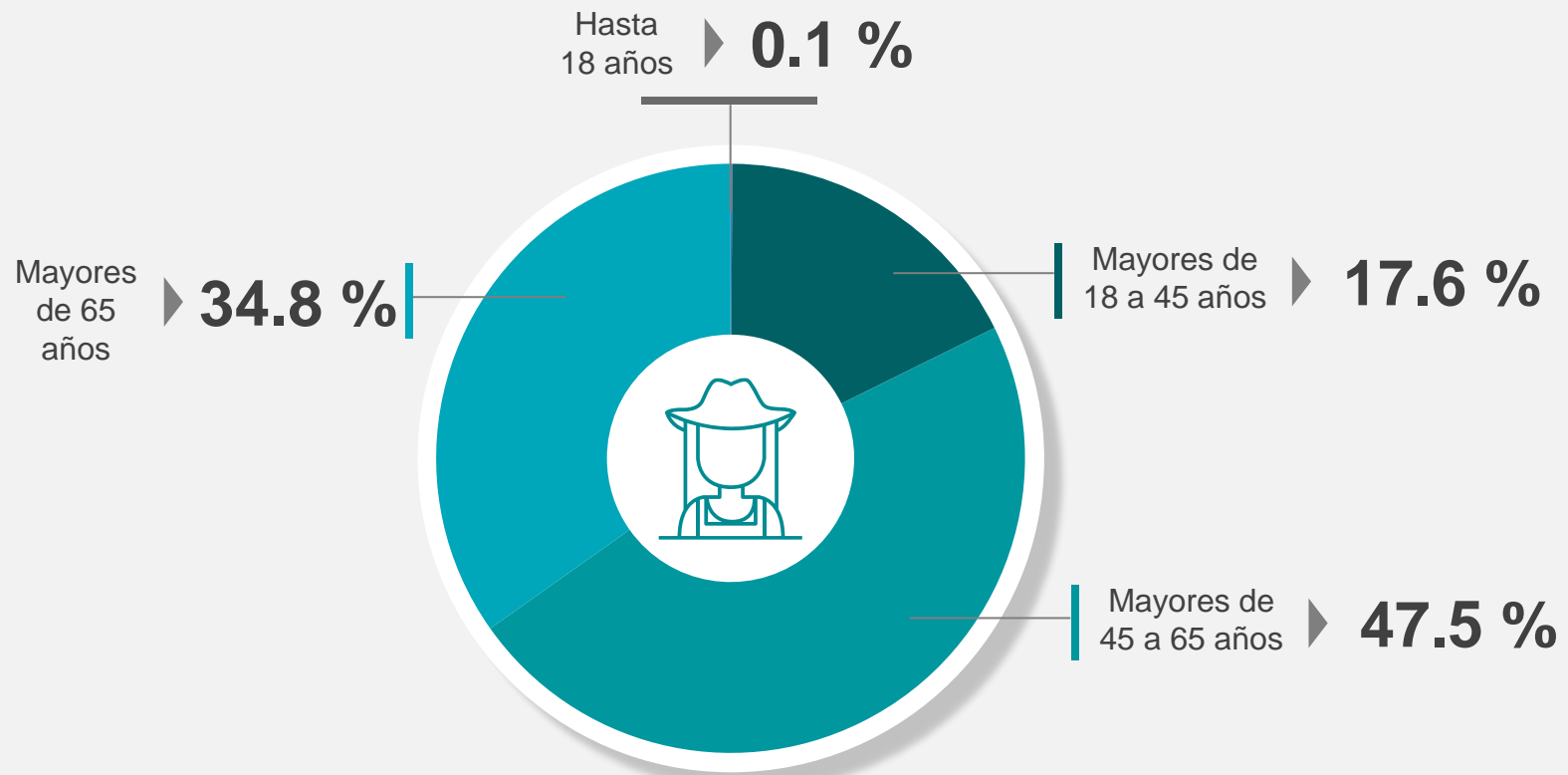
Trabajadores(as) **contratados(as) por un tiempo determinado**, que **pueden ser contratados(as) por uno o más patrones durante el año** y que cobran una remuneración por jornada de trabajo, denominada **jornal**.



**34.8 %**  
de las y los  
productores



son mayores  
de **65 años**



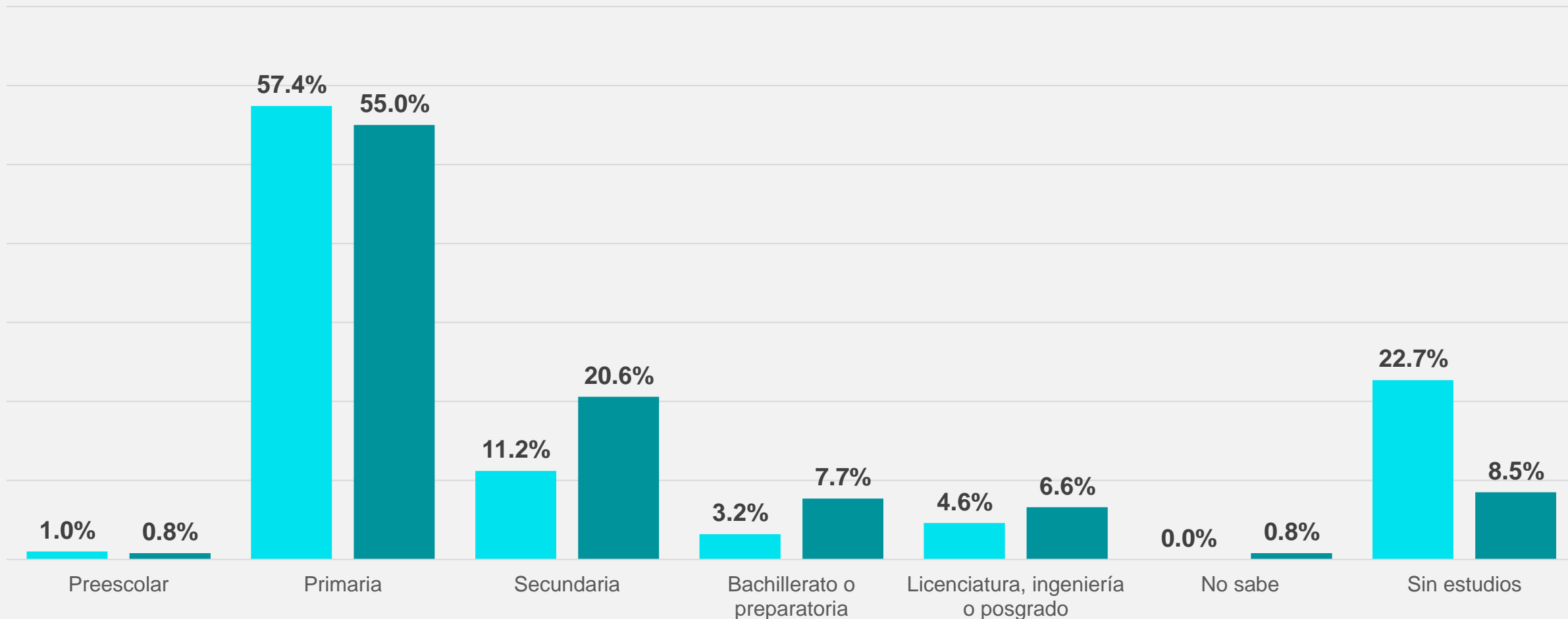
**INEGI**



CENSO · 2022  
AGROPECUARIO



Se observa un **incremento en el nivel de escolaridad** de las y los productores, aun cuando el **nivel primaria** sigue siendo el **predominante**



 Censo Agropecuario 2007

 Censo Agropecuario 2022

    RESULTADOS DEFINITIVOS

**12** de cada **100** ▶

productores(as) agropecuarios  
en Jalisco se consideran  
**indígenas**



**12.2 %**  
de las productoras y los  
productores  
**se consideran  
indígenas**

**9.7 %**  
**sí habla alguna  
lengua indígena**

**90.3 %**  
**no habla alguna  
lengua indígena**



En los últimos quince años el parque vehicular de **tractores propios** prácticamente se ha duplicado



Incremento de  
**23 555**  
tractores propios


**118.3 %**

Tasa de  
crecimiento anual:  
**5.3 %**



**En los últimos 15 años el acceso al crédito y al seguro de las unidades de producción agropecuaria** continúa siendo muy bajo a pesar de que, ha tenido un ligero incremento

	Unidades de producción agropecuaria	Con obtención de crédito	Con obtención de seguro
Censo Agropecuario 2007	127 932	14 534 (11.4 %)	1 066 (0.8 %)
Censo Agropecuario 2022	179 732	23 598 (13.1 %)	6 223 (3.5 %)



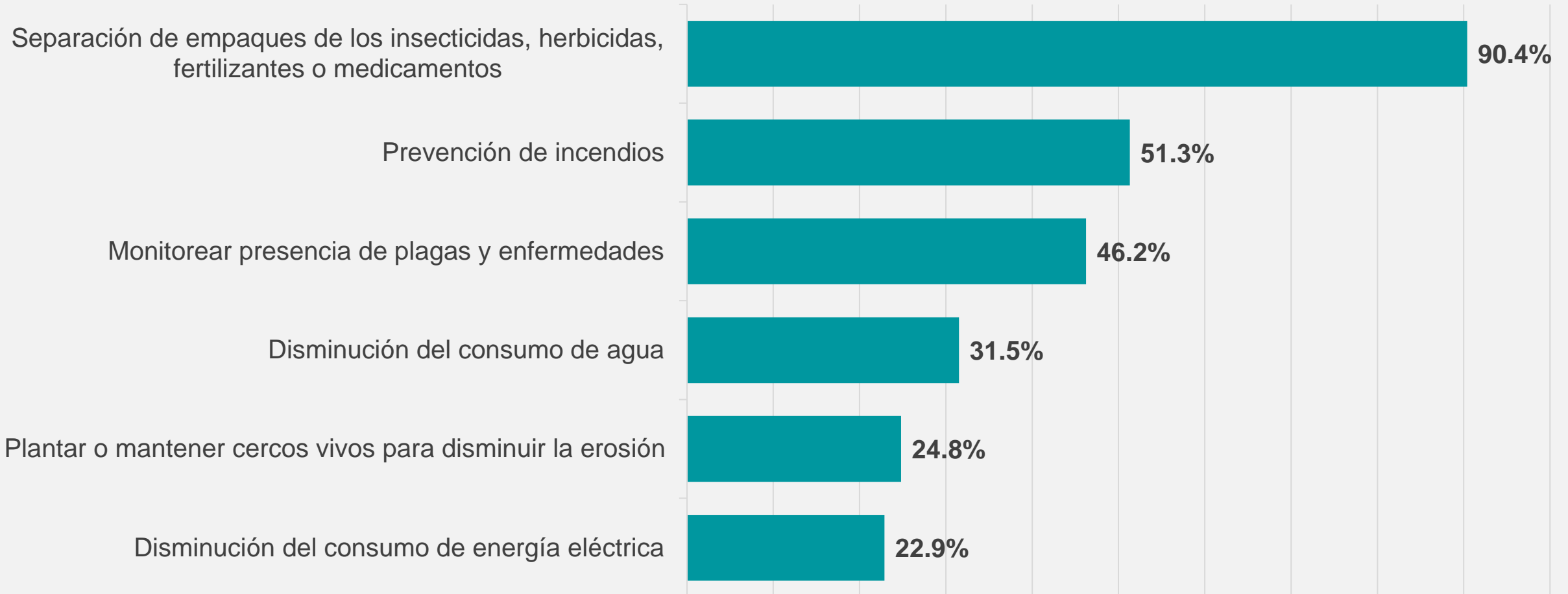
Incremento de

**9 064**

Unidades de producción con obtención de **crédito**

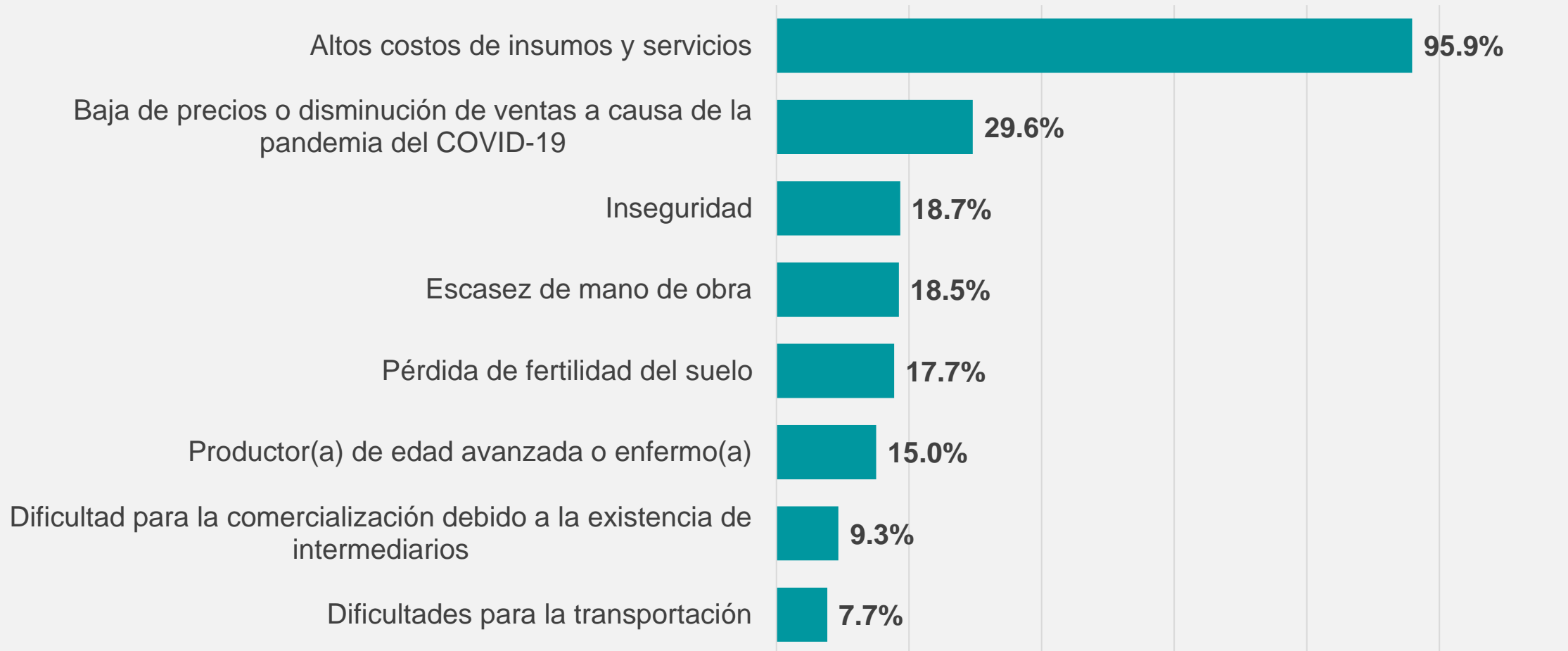


# Porcentaje de unidades de producción agropecuaria que **realizan acciones para protección del medio ambiente**





# Porcentaje de unidades de producción agropecuaria que reportan los principales problemas para realizar su actividad





# UNIDADES DE PRODUCCIÓN FORESTAL

VOLUMEN DE MADERA POR ESPECIE Y  
ACCIONES DE PREVENCIÓN DE INCENDIOS



RESULTADOS DEFINITIVOS  
**DEL CENSO**





# Volumen de madera obtenida por especie



**Pino**  
(Pinus spp)

**114 412**



**Encino**  
(Quercus spp)

**16 432**



**Oyamel**  
(Abies spp)

**1 700**



**Tzalam o  
tepemezquite**  
(Lysiloma spp)

**30**



**Otras  
especies  
forestales  
maderables**

**2 122**

**Producción**  
(metros cúbicos)



# Acciones para la prevención y control de incendios forestales

(porcentaje de unidades de producción)

Acciones para la prevención y control de incendios forestales	Porcentaje
Con disposición brechas de acceso a los terrenos forestales	88.3
Con disposición de brechas corta fuego o guardarrayas	83.9
Con actividades de prevención de incendios	83.2
Con notificación a autoridades competentes sobre el uso del fuego	78.1
Pertenecen a alguna brigada rural o voluntaria para el combate y control de incendios forestales	64.2
Con conocimiento de la norma que regula el uso y manejo del fuego en terrenos agropecuarios y forestales	61.3
Con comité de vigilancia participativa	55.5

»»  
**PRODUCTOS A DISPOSICIÓN**  
DE LA POBLACIÓN USUARIA





# >>> Conoce más



## 118 tabulados

Con un desglose hasta municipio con la gran variedad de temas y las variables captadas.



## Mapa Digital de México

Módulo de consulta interactivo que relaciona la información estadística y geográfica del territorio mexicano.



## Metodología

Describe las características técnicas, los métodos y procedimientos del censo para diseñar, recolectar, codificar, validar, analizar y obtener resultados.



## Documentos

- ✓ Presentaciones
- ✓ Glosario
- ✓ Metadatos
- ✓ Datos abiertos



## Atención a usuarios(as)

- ✓ Solicitudes especiales
- ✓ Laboratorio de microdatos
- ✓ Transparencia



# ¿DÓNDE ESTÁN PUBLICADOS LOS RESULTADOS DEFINITIVOS DEL CENSO AGROPECUARIO 2022?



[www.inegi.org.mx](http://www.inegi.org.mx)

Programas de información / Subsistema de Información Económica / Censos /  
Agropecuarios y Ejidales / Censo Agrícola, Ganadero y Forestal / 2022



CENSO • 2022  
AGROPECUARIO

## Conociendo México

800 111 46 34 • [www.inegi.org.mx](http://www.inegi.org.mx) • [atencion.usuarios@inegi.org.mx](mailto:atencion.usuarios@inegi.org.mx)

    **INEGI Informa**