



PROGRAMA ANUAL DE TRABAJO 2024



CEIEG

Comité Estatal de Información
Estadística y Geográfica de Jalisco

Jalisco



IIEG
Instituto de Información
Estadística y Geográfica
de Jalisco



SNI-G
Sistema Nacional de Información
Estadística y Geográfica

CONTENIDO

1. Introducción.....	3
2. Diagnóstico.....	5
3. Panorama sobre la operación del CEIEG en Jalisco.....	7
4. Actividades Específicas	10
5. Cronograma	27
6. Resultados Esperados.....	29
7. Acrónimos	32
Anexo A. Objetivos del Programa Estatal de Información Estadística y Geográfica 2018-2024.	33
Anexo B. Objetivos Estratégicos del Programa Nacional de Estadística y Geografía 2019-2024.....	34
Anexo C. Objetivos de Desarrollo Sostenible.....	36
Anexo D. Consideraciones adicionales.....	38

1. Introducción

El objetivo del **Programa Anual de Trabajo (PAT) 2024**, es presentar las actividades específicas que las Unidades del Estado llevarán a cabo durante el año, en concordancia con el Programa Estatal de Estadística y Geografía (PEEG) 2018-2024, el cual, y conforme a la finalidad del SNIEG, suministrará a la sociedad y al Estado información de calidad, pertinente, veraz y oportuna para coadyuvar al desarrollo estatal y nacional.

Las actividades específicas que se incluyen en este documento están debidamente alineadas a los Proyectos del PEEG, y su propósito es promover y mejorar la producción de información tendiente al mejor conocimiento de la realidad económica, social, demográfica, del medio ambiente, ordenamiento territorial y urbano, así como del gobierno, seguridad pública e impartición de justicia del Estado de Jalisco.

Desde la creación del Comité Estatal de Información Estadística y Geográfica (CEIEG), el interés y compromiso asumido por las Unidades del Estado participantes, a través de los Subcomités y grupos integrados, han sido factores fundamentales para continuar proporcionando información estadística y geográfica bajo los principios rectores de accesibilidad, transparencia, objetividad e independencia, con el propósito fundamental de apoyar la toma de decisiones de los diversos sectores, así como también para contribuir en el diseño y seguimiento de políticas públicas estatales.

El CEIEG, considerado como un Comité Técnico Especializado en el marco del SNIEG, ratificó su continuidad en la presente administración estatal el 6 de diciembre de 2019, fecha en la que el Gobierno del Estado y el INEGI celebraron la sesión en la que se instaló oficialmente el Comité Estatal de Información Estadística y Geográfica de la entidad, evento en el cual se presentaron los objetivos y las características generales para su operación, de conformidad con las Reglas para la integración y operación de los Comités Técnicos Especializados (RIOCTE). Dicha sesión, presidida por el entonces Presidente del INEGI, Dr. Julio Santaella Castell y el Secretario de Gobierno, Mtro. Juan Enrique Ibarra Pedroza, estableció el punto de inicio para la atención de los acuerdos descritos en el acta de conformidad para la continuidad del convenio de constitución y operación del CEIEG, con lo cual se coadyuva en el impulso y desarrollo del Sistema Nacional de Información Estadística y Geográfica (SNIEG) en el ámbito estatal.

Es importante destacar que en el presente año se logró consolidar nuevas formas de interacción interinstitucional, aprovechando las tecnologías de la información y la comunicación (TIC), en la actualidad, se han convertido en un componente esencial de la cotidianidad en la comunicación entre los integrantes del Comité Estatal de Información Estadística y Geográfica. Por ello, resulta importante tomar en cuenta este contexto para la presentación y desarrollo del Programa de Trabajo 2024, considerando las principales ventajas de las sesiones no presenciales, tales como: ahorro de tiempo, eliminación de traslados al sitio sede de la sesión, con la consecuente supresión de riesgos y consumo de recursos, además de facilitar y garantizar la asistencia de los integrantes a las reuniones al utilizar diferentes dispositivos electrónicos como medio de conexión inmediata a la sesión convocada, por lo que se continuará con esta misma dinámica para el año 2024, salvo que el evento amerite la presencialidad de los integrantes del Comité.

Así pues, ante estas condiciones de comunicación, se ha estructurado este programa de trabajo, el cual contiene actividades específicas que contribuyen al fortalecimiento del SNI-EG y del Sistema de Información Estratégica del Estado de Jalisco y sus Municipios. Por tal motivo, existe certeza de que dicho programa generará acciones que ampliarán y actualizarán la oferta de información estadística y geográfica, la cual es de suma importancia para entender el comportamiento de los fenómenos sociales, demográficos y geográficos de nuestra reciente realidad.

Este documento, además de la introducción, integra un segundo apartado donde se presenta un *diagnóstico* de la situación relativa a la producción de información estadística y geográfica en la entidad, con la finalidad de enmarcar el ámbito en el cual se llevarán a cabo las actividades específicas del Comité Estatal de Información Estadística y Geográfica durante el 2024. En cada programa anual del CEIEG, se ha destacado la importancia de que las actividades desarrolladas por las Unidades de Estado, que son productoras, integradoras o en su caso, con ambas funciones, alineen sus objetivos y sus productos a la atención de las demandas de información identificadas, así como a la contribución de insumos para apoyar el desarrollo de las políticas públicas y el propio Plan Estatal de Desarrollo y Gobernanza (PEDG).

El tercer punto, presenta un panorama general sobre la operación del CEIEG en Jalisco, donde se destacan los principales resultados obtenidos en cada uno de los proyectos implementados por los Subcomités que integran el CEIEG, y que corresponden al: Subcomité de Información Económica; Subcomité de Información Sociodemográfica; Subcomité de Información Geográfica y Medio Ambiente y Subcomité de Información de Gobierno, Seguridad Pública y Procuración de Justicia.

Como cuarto punto, se describe un apartado concerniente a la presentación de las *actividades específicas*, en el cual se muestra un listado de 34 fichas de trabajo en las que se plasma su alineación particular con los objetivos del PEEG 2018-2024, así como también; una descripción concreta de la actividad, las Unidades de Estado responsables de su ejecución, un calendario para seguimiento de avances, y una descripción del producto entregable esperado como resultado de su cumplimiento.

El quinto apartado, presenta un cronograma que muestra de forma resumida las actividades de cada uno de los productos del PAT 2024, así como los tiempos de inicio y término, y resultados previstos de las tareas programadas. En el apartado seis, se incluye una síntesis que muestra los resultados esperados con una descripción de las actividades a realizar y la cuantificación de los productos previstos por cada una de éstas, mismos que constituirán los testimonios reales de los esfuerzos realizados por las dependencias al término del ejercicio, y que finalmente serán los resultados que contribuirán directamente al fortalecimiento de la oferta estadística y geográfica en la entidad.

El apartado siete muestra un conjunto de acrónimos utilizados en el presente documento en donde se ilustra su significado con el objetivo de facilitar la comprensión de estos.

Finalmente, en la sección de anexos, se presenta: A) Los objetivos del Programa Estatal de Información Estadística y Geográfica 2018-2024; B) Objetivos Estratégicos del Programa Nacional de Estadística y Geografía 2019-2024, C) Objetivos de Desarrollo Sostenible y D) El calendario de sesiones aprobadas para el 2024 por parte del Comité Estatal de

Información Estadística y Geográfica del Estado.

Se destaca que el éxito del Programa Anual de Trabajo del CEIEG depende en gran medida de la colaboración de las dependencias que lo integran. Su participación es factor clave para generar proyectos o productos de información que contribuyan a ampliar la oferta de información para todos los sectores de la sociedad, y en particular para el sector público quien deberá desarrollar sus actividades basadas en la evidencia.

2. Diagnóstico

El CEIEG es un órgano colegiado considerado por el SNIEG como un Comité Técnico Especializado. En Jalisco ha operado desde la creación de estos a nivel nacional mediante la celebración de convenios de colaboración entre el INEGI y el Gobierno del estado en turno. A partir del 2014, con la creación del Instituto de Información Estadística y Geográfica de Jalisco (IIEG), se ha afianzado la colaboración, fundamentalmente por ser una institución cuya vocación es producir información subnacional, lo cual enriquece la oferta de productos y servicios estadísticos y geográficos para la entidad. Así mismo, el IIEG se ha constituido como el organismo de enlace con las dependencias de la administración pública estatal para la operación del CEIEG y es la institución que representa el Centro de Información Estadística y Geográfica de la entidad (CIEGE).

Como resultado de una encuesta de diagnóstico dirigida por la Dirección de la Coordinación del Sistema del IIEG en el 2019, se pudieron recabar datos importantes de la situación actual en la que se encuentran las Unidades del Estado y los Municipios en la materia. En ese sentido, se pudo concluir que, respecto a la producción de información, existe una clara diferencia entre quienes generan información de tipo estadístico, que corresponde al 80%, y los que producen información geográfica, que representan al 56.4% del universo estudiado. Destaca el hecho de que 74.5% de estos, disponen de algún registro o inventario de la información que producen.

El origen de los datos estadísticos generados proviene principalmente de los registros administrativos con los que cuentan las diversas dependencias, sin embargo, también es relevante la cantidad de datos obtenidos a partir de la explotación de información estadística publicada por fuentes oficiales de información. Si bien actualmente existe una amplia oferta de información, aún hay mucho trabajo por realizar sobre todo en el rubro de aprovechamiento y mejora de los Registros Administrativos.

Aunque en cantidad muy limitada, la mayoría de las dependencias públicas disponen en su estructura organizacional de personal que realiza actividades estadísticas y/o geográficas. La producción de información se realiza con el objetivo principal de satisfacer las necesidades internas y solamente algunas se realizan para que el usuario final pueda consultarla y explotarla.

El diagnóstico sobre la existencia de lineamientos y políticas institucionales para la producción de información estadística y/o geográfica, nos revela que no se aplican en todas las instituciones de manera obligatoria, además de que, si se implementa, no se sigue un estándar metodológico homogéneo. Con relación a la temática que más se consulta por parte de las Unidades de Estado destacan los temas sociodemográficos (77.8 %), económicos (68.9%), y de gobierno (61%) resultando los temas de turismo, educación y sector alimentario como los de menor demanda. El uso de la información estadística y geográfica en la entidad es principalmente para la planeación de objetivos y metas

institucionales, así como para coadyuvar en la formulación de indicadores de desempeño.

Uno de los aspectos de mejora observado en este diagnóstico se refiere a la formación del capital humano que labora en las diferentes dependencias que producen o utilizan la información estadística y geográfica. La capacitación es un elemento sustantivo para lograr personal mejor calificado y capaz de realizar sus tareas con la calidad requerida. En este contexto, se observa que sólo el 25.1 % de los encuestados refiere asistir a capacitaciones periódicas y el restante señala que su ausencia a los eventos de formación se debe principalmente a falta de presupuesto o desinterés del personal. No obstante, esta circunstancia, existen áreas de conocimiento en las que el personal reconoce tener un dominio significativo, de estas destacan: estadística, análisis y seguimiento, administración y gestión gubernamental, políticas públicas y geografía.

Respecto a las fuentes principales de información estadística y/o geográfica que las dependencias consultan para atender sus necesidades se señalan: INEGI, CONEVAL, CONAPO, IIEG, IMEPLAN, Secretaría de Educación y el portal de Datos Abiertos.

La infraestructura tecnológica de la cual disponen la mayoría de las dependencias es considerada como insuficiente o inadecuada para cumplir los objetivos y metas relacionadas con la producción, y disseminación de datos estadísticos y geográficos. El 75.3% de los organismos señalaron esta circunstancia.

Como parte de este diagnóstico es de señalar que es necesario incrementar la cultura en el uso de los datos disponibles entre las dependencias gubernamentales. Con frecuencia se desconocen las fuentes proveedoras de información estadística y geográfica del ámbito nacional, estatal y municipal, lo que propicia la subutilización de estos en los programas gubernamentales y la toma de decisiones. Para solventar esta situación se requiere de permanentes esfuerzos por parte de las instituciones generadoras, para dar difusión a los proyectos y productos disponibles, así como establecer programas de entrenamiento y asesoría para aquellos usuarios que requieren de información con mayor grado de especialización.

Uno de los retos más importantes para la producción de información, es el relativo a la explotación de los registros administrativos que generan las diversas dependencias como parte de su quehacer ordinario. En este aspecto hace falta una diversidad de tareas para obtener de ellos, información de calidad y bien estructurada.

Adoptar metodologías para incrementar la calidad de los registros administrativos, capacitar el capital humano para su procesamiento y transformarlos en productos de consulta, son algunos de los retos que deberán atenderse para mejorar la oferta de información en la entidad.

Es relevante señalar que, al realizar el diagnóstico de la situación de la oferta y demanda de la información estadística en la entidad, no se contempló la contingencia que vivió México y el mundo por el COVID-19, debido a que dicho ejercicio se realizó antes de su inicio. La vivencia experimentada a partir de marzo de 2020, en que el confinamiento y las medidas de prevención, para evitar expandir la pandemia, derivó en el trabajo en casa y en la necesidad de utilizar medios alternativos de comunicación que poco se habían utilizado. Las plataformas de comunicación virtuales se vienen utilizando a partir de 2020 a la fecha para realizar las sesiones de los grupos de trabajo y del propio CEIEG.

Respecto al uso de la información para la toma de decisiones es el *Monitoreo de Indicadores*

de Desarrollo (MIDE Jalisco) un sistema que permite dar seguimiento a metas e indicadores vinculados al Plan Estatal de Desarrollo y Gobernanza Jalisco, visión 2030. En este componente de monitoreo participan todas las Secretarías de Estado, así como organismos públicos descentralizados quienes reportan periódicamente los avances registrados en los indicadores que les corresponden. Este recurso de seguimiento está alineado a los ODS y representa un claro ejercicio del uso de la información estadística y geográfica en la evaluación del desempeño gubernamental. En este elemento también converge un conjunto de información generada a partir de registros administrativos producidos por las Unidades de Estado, así como datos derivados de la explotación de la información.

Respecto a la generación y/o aprovechamiento de la información estadística y geográfica en la entidad, el IIEG es el organismo del gobierno de la entidad con funciones específicas para producir y explotar datos de esta naturaleza. Su estructura funcional contempla cinco direcciones que corresponden a: Coordinación del Sistema de Información; Información Estadística Demográfica y Social; Información Estadística Económica y Financiera; Información Estadística Geográfica y Ambiental; y Estadística de Gobierno, Seguridad Pública e impartición de Justicia.

Por parte de los municipios en la entidad, destacan los de la Zona Metropolitana de Guadalajara en los cuales, dentro de su esquema organizacional, consideran en algunos casos, la existencia de direcciones o departamentos dedicados específicamente a los temas estadísticos y/o geográficos. Tal es el caso del Ayuntamiento de Tlajomulco de Zúñiga que cuenta con la Dirección de Censos y Estadísticas, el cual ha realizado labores de estimación de población y vivienda del municipio desde el año 2016, así como una Dirección de Geomática que trabaja de manera permanente en el proyecto de modernización catastral, entre otros. Los Ayuntamientos de Guadalajara y Zapopan cuentan con un departamento de Geomática encargado de realizar la actualización catastral y proyectos geoestadísticos como el Visor Urbano y Navega Zapopan, en donde se han puesto, a disposición de la ciudadanía, medios de consulta sobre la geografía del municipio, aspectos sociodemográficos, económicos y de servicios.

3. Panorama sobre la operación del CEIEG en Jalisco.

Durante la actual administración estatal y en el contexto de CEIEG, se han realizado 6 sesiones ordinarias y 2 extraordinarias, además de la sesión de instalación celebrada en 2019. En su conjunto, el CEIEG ha tenido 9 sesiones en el periodo 2019-2023. De manera general, el contenido temático que se aborda en cada una de las sesiones está relacionado con los planes, proyectos y resultados de los Subcomités que integran el Comité y que corresponden a: Subcomité de Información Económica; Subcomité de Información Sociodemográfica; Subcomité de Información Geográfica y Medio Ambiente y Subcomité de Información de Gobierno, Seguridad y Procuración de Justicia. Adicionalmente a este segmento temático, se han presentado proyectos de uso de información generados por el INEGI, IIEG y dependencias estatales, y se ha informado a las participantes sobre operativos sustantivos como el Censo de Población y Vivienda, 2020 y el Censo Agropecuario 2022, entre otros.

De igual forma, durante estas sesiones se han abordado temas informativos sobre la estructura y funcionamiento del SNI-EG y del CEIEG, así como, respecto a los mecanismos para elaborar el PEEG 2018-2024 y los PAT, en los que se destaca la importancia de la colaboración de las dependencias participantes del Comité para hacer realidad los objetivos establecidos en cada uno de estos instrumentos de programación.

El Programa Anual de Trabajo 2024 es el quinto que se elabora en esta modalidad, teniendo como precedentes los aprobados para el periodo 2022 y 2023. En cada uno de los periodos se han desarrollado actividades y productos que han contribuido al objetivo del SNI-EG, al Programa Estatal de Información Estadística y Geográfica y a la ampliación de la oferta de información para la entidad Jalisco, con lo cual se cumplen los propósitos de producir y difundir información, así como promover su uso y conocimiento.

Haciendo una referencia general a los logros del CEIEG en la entidad, se citan los proyectos de réplica promovidos por el INEGI que han tenido eco en este órgano colegiado y a que a la fecha se ha concretado en la operación de plataformas como el iCluster y la Oficina Virtual de Información Económica (OVIE) Jalisco, las cuales le permiten al ciudadano consultar información económica detallada que favorece el desarrollo de los micro, pequeños y medianos establecimientos. Ambos sistemas se encuentran disponibles en la página web del IIEG y están sujetas a actualizaciones y verificación de su funcionalidad.

También conviene mencionar los esfuerzos que se están haciendo para promover el uso de la Herramienta para la Evaluación de la Calidad de los Registros Administrativos (HECRA) impulsada en su momento por el Banco Mundial, y la cual representa un recurso importante para lograr estándares de medición cualitativos que les permitan a las instituciones realizar mejoras en sus procesos de producción de información estadística y geográfica.

Con relación a las labores de los cuatro Subcomités durante el 2023, se destacan las actividades de los siguientes Grupos de Trabajo:

1) **Proyectos de Cultura.** En el Grupo de logró avanzar en el diseño de las plataformas de consulta de los proyectos del Registro de Mariachis y del Programa de Acciones Culturales Multilingües y Comunitarias (PACMyC). Aún quedan detalles del diseño por lo cual se continuará con el proyecto en 2024.

2) **Construcción del Índice de Desarrollo Económico Municipal.** Se realizó el diseño de la metodología del cálculo del índice y se presentaron los primeros resultados en reunión del Grupo, acordándose que se continuaría con el cálculo y se presentaría una versión definitiva en el año entrante.

3) **Estadísticas Económicas Históricas de Jalisco.** Se realizó la digitalización de más de 300 imágenes con información histórica que se han vaciado en bases de datos, sin embargo, aún no se concluye con la obtención total de la información, por lo que se dará continuidad al proyecto en el siguiente año.

4) **Cálculo de Derrama Económica de Tepabril 2023.** Este Grupo de Trabajo concluyó sus actividades con la presentación de los resultados de la derrama económica del evento, y se encuentran disponibles para su consulta pública en el sitio del IIEG.

También, en el PAT 2023, se programaron actividades relacionadas con la actualización del *Registro Nacional de Información Estadística y Geográfica (RNIEG)*. Como resultado se obtuvo la actualización del directorio de instituciones que cumplieron con los requisitos para su inscripción y que, básicamente, se centraron en disponer de un reglamento interno en el que se señalarán atribuciones para generar información estadística y/o geográfica y disponer de una estructura a nivel dirección encargada de estas tareas.

En los meses de julio a octubre de 2023, el personal del Departamento del Comité Estatal Jalisco trabajó con la actualización registros estadísticos y geográficos, obteniendo el siguiente resultado:

1. Instituciones con participación en los RNIEG 2023:

Instituciones			% participación (B/A)
Universeo 2023 (A)	Con actividad (B)	Sin actividad	
26	26	0	100%

2. Programas de información inscritos en los RNIEG 2023 según estatus de registro:

Programas de información					% avance (B/A)
Total, inscritos RNIEG (A)	Liberado (B)	Concluido	Por concluir	Con observaciones	
96	96	0	0	0	100%

Al respecto, se destaca que, en la ronda de actualización 2023 de los RNIEG, se logró incorporar al **Fideicomiso para la Administración del Programa de Desarrollo Forestal del Estado de Jalisco (FIPRODEFO)**, pero, en contraparte, se dio de baja a la Secretaría de Desarrollo Económico, por no disponer de momento de programas vigentes. No obstante, el número de programas se incremento un 5%, pasando de un total de 97 en 2022 a 102 registros en 2023. Se espera que los registros vayan en aumento para lograr una mayor cobertura de la información generada por las Unidades del Estado a través de este proyecto institucional.

Finalmente se ratifica la importancia de que las Unidades de Estado que integran el CEIEG y que son generadoras de información estadística y geográfica, adopten, en la medida de sus posibilidades, las normas técnicas que ofrece el SNI-EG en materia de Coordinación, producción de datos estadísticos y geográficos, para incrementar los estándares en la calidad de los productos que son publicados en los sitios de consulta. Adicionalmente, siempre será determinante que los productores de información se centren en el objetivo de generar datos para contribuir a facilitar las decisiones del gobierno y apoyar la formulación de las políticas públicas. El PAT 2024 se ha diseñado con este propósito y su cumplimiento cabal es responsabilidad de las instituciones que participan en su instrumentación.

4. Actividades Específicas

Código		I.1.2.3.1										
Nombre de la Actividad Específica		Elaborar el Programa Anual de Trabajo (PAT) 2025 y aprobarlo por parte del CEIEG.										
Descripción		Integrar el documento que contiene el Programa de Trabajo del CEIEG para el año 2025.										
Fecha	Inicio	01 de octubre										
	Término	31 de octubre										
Entregable (s)											Meta	
Documento											1	
Programación mensual (Porcentaje)												
ene	feb	mar	abr	may	jun	jul	ago.	sep.	oct	nov	dic	
									100			
Responsable de la actividad específica:												
INEGI – IIEG y Vocales del CEIEG												

Alineación con el PEEG			
Objetivo	Proyecto	Meta	Actividad General
I	I.1	I.1.2	I.1.2.3

Código		I.1.2.4.1										
Nombre de la Actividad Específica		Integrar en el Programa Anual de Trabajo (PAT) nuevas propuestas de actividades, previa autorización del CEIEG.										
Descripción		Incorporar actividades, proyectos y acciones al Programa Anual de Trabajo (PAT) 2024 que propongan las Unidades de Estado en el transcurso de desarrollo de dicho programa e inscribirlas en el acta de la primera sesión ordinaria del CEIEG.										
Fecha	Inicio	03 de junio										
	Término	28 de junio										
Entregable (s)											Meta	
Acta de Comité											1	
Programación mensual (Porcentaje)												
ene	feb	mar	abr	may	jun	jul	ago.	sep.	oct	nov	dic	
					100							
Responsable de la actividad específica:												
INEGI – IIEG y Vocales del CEIEG												

Alineación con el PEEG			
Objetivo	Proyecto	Meta	Actividad General
I	I.1	I.1.2.	I.1.2.4.

Código		I.1.3.2.1										
Nombre de la Actividad Específica		Elaborar informes generados a partir de la operación de Subcomités y Grupos de Trabajo para presentar al CEIEG los avances en el Programa Anual de Trabajo (PAT).										
Descripción		Integrar informes semestrales en los que se observen los logros de los Subcomités y Grupos de Trabajo que se encuentren en operación.										
Fecha	Inicio	01 de julio										
	Término	29 de noviembre										
Entregable (s)											Meta	
Documento de informe											2	
Programación mensual (Porcentaje)												
ene	feb	mar	abr	may	jun	jul	ago.	sep.	oct	nov	dic	
						50				50		
Responsable de la actividad específica:												
IIEG - INEGI												

Alineación con el PEEG			
Objetivo	Proyecto	Meta	Actividad General
I	I.1.	I.1.3.	I.1.3.2.

Código		I.1.3.3.1										
Nombre de la Actividad Específica		Monitorear los avances de actividades registradas en el Programa Anual de Trabajo del CEIEG.										
Descripción		Actualizar las fichas de actividades específicas con periodicidad mensual en las que se reflejen los avances logrados respecto a lo establecido en el Programa Anual de Trabajo del CEIEG.										
Fecha	Inicio	08 de enero										
	Término	16 de diciembre										
Entregable (s)											Meta	
Informes de actualizaciones de fichas de actividades específicas											12	
Programación mensual (Porcentaje)												
ene	feb	mar	abr	may	jun	jul	ago.	sep.	oct	nov	dic	
8	8	8	8	8	8	8	8	8	8	10	10	
Responsable de la actividad específica:												
INEGI – IIEG y Vocales del CEIEG												

Alineación con el PEEG			
Objetivo	Proyecto	Meta	Actividad General
I	I.1	I.1.3	I.1.3.3

Código		I.1.3.4.1									
Nombre de la Actividad Específica		Celebrar sesiones del Comité Estatal de Información Estadística y Geográfica (CEIEG).									
Descripción		Realizar sesiones del CEIEG de acuerdo con el calendario aprobado en el Programa Anual de Trabajo considerando un mínimo de dos sesiones ordinarias en el año.									
Fecha	Inicio	20 de junio									
	Término	31 de octubre									
Entregable (s)										Meta	
Acta de Sesión										2	
Programación mensual (Porcentaje)											
ene	feb	mar	abr	may	jun	jul	ago.	sep.	oct	nov	dic
					50				50		
Responsable de la actividad específica:											
INEGI – IIEG y Vocales del CEIEG											

Alineación con el PEEG			
Objetivo	Proyecto	Meta	Actividad General
I	I.1	I.1.3	I.1.3.4

Código		I.1.3.5.1									
Nombre de la Actividad Específica		Integrar la documentación derivada de las sesiones del CEIEG.									
Descripción		Realizar la compilación de convocatorias, minutas y archivos generados en cada sesión del CEIEG y distribuirlos a sus integrantes.									
Fecha	Inicio	03 de junio									
	Término	31 de octubre									
Entregable (s)										Meta	
Minutas y convocatorias										2	
Programación mensual (Porcentaje)											
ene	feb	mar	abr	may	jun	jul	ago.	sep.	oct	nov	dic
					50				50		
Responsable de la actividad específica:											
INEGI -IIEG											

Alineación con el PEEG			
Objetivo	Proyecto	Meta	Actividad General
I	I.1	I.1.3	I.1.3.5

Código		I.1.4.1.1										
Nombre de la Actividad Específica		Operar el Subcomité de Información Económica y grupos de trabajo.										
Descripción		Documentar las sesiones realizadas por el Subcomité de Información Económica, mediante las cuales se promueva la integración de nuevos grupos de trabajo y/o se presenten avances y resultados de la operación de los grupos constituidos.										
		Inicio		01 de marzo								
		Término		30 de agosto								
Entregable (s)										Meta		
Minutas y convocatorias										2		
Programación mensual (Porcentaje)												
ene	feb	mar	abr	may	jun	jul	ago.	sep.	oct	nov	dic	
		50					50					
Responsable de la actividad específica:												
INEGI -IIEG, Instituciones participantes												

Alineación con el PEEG			
Objetivo	Proyecto	Meta	Actividad General
I	I.1	I.1.4	I.1.4.1

Código		I.1.4.2.1										
Nombre de la Actividad Específica		Operar el Subcomité de Información Demográfica y Social y grupos de trabajo.										
Descripción		Documentar las sesiones realizadas por el Subcomité de Información Demográfica y Social, mediante las cuales se promueva la integración de nuevos grupos de trabajo y/o se presenten avances y resultados de la operación de los grupos constituidos, así como información de interés para los participantes.										
		Inicio		01 de marzo								
		Término		30 de agosto								
Entregable (s)										Meta		
Minutas y convocatorias										2		
Programación mensual (Porcentaje)												
ene	feb	mar	abr	may	jun	jul	ago.	sep.	oct	nov	dic	
		50					50					
Responsable de la actividad específica:												
INEGI -IIEG, Instituciones participantes												

Alineación con el PEEG			
Objetivo	Proyecto	Meta	Actividad General
I	I.1	I.1.4	I.1.4.2

Código		I.1.4.3.1										
Nombre de la Actividad Específica		Operar el Subcomité de Información de Gobierno, Seguridad y Procuración de Justicia.										
Descripción		Documentar las sesiones realizadas por el Subcomité de Gobierno, Seguridad y Procuración de Justicia, mediante las cuales se promueva la integración de nuevos grupos de trabajo y/o se presenten avances y resultados de la operación de los grupos constituidos, así como información de interés para los participantes.										
		Inicio		01 de marzo								
		Término		30 de agosto								
Entregable (s)										Meta		
Minutas y convocatorias										2		
Programación mensual (Porcentaje)												
ene	feb	mar	abr	may	jun	jul	ago.	sep.	oct	nov	dic	
		50					50					
Responsable de la actividad específica:												
INEGI -IIEG, Instituciones participantes												

Alineación con el PEEG			
Objetivo	Proyecto	Meta	Actividad General
I	I.1	I.1.4	I.1.4.3

Código		I.1.4.4.1										
Nombre de la Actividad Específica		Operar el Subcomité de Información de Geografía y Medio Ambiente y grupos de trabajo.										
Descripción		Documentar las sesiones realizadas por el Subcomité de Información de Geografía y Medio Ambiente, mediante las cuales se promueva la integración de nuevos grupos de trabajo y/o se presenten avances y resultados de la operación de los grupos constituidos, así como información de interés para los participantes.										
		Inicio		01 de marzo								
		Término		30 de agosto								
Entregable (s)										Meta		
Minutas y convocatorias										2		
Programación mensual (Porcentaje)												
ene	feb	mar	abr	may	jun	jul	ago.	sep.	oct	nov	dic	
		50					50					
Responsable de la actividad específica:												
INEGI -IIEG, Instituciones participantes												

Alineación con el PEEG			
Objetivo	Proyecto	Meta	Actividad General
I	I.1	I.1.4	I.1.4.4

Código		I.1.5.1.1										
Nombre de la Actividad Específica		Actualización de la información documental en el sitio del CEIEG.										
Descripción		Integrar en el sitio del CEIEG (Internet IIEG) los documentos derivados de las sesiones ordinarias y extraordinarias del Comité, así como de los Subcomités y los grupos de trabajo en operación.										
Fecha	Inicio	01 de marzo										
	Término	30 de septiembre										
Entregable (s)										Meta		
Informe ejecutivo sobre la revisión del sitio del CEIEG										5		
Programación mensual (Porcentaje)												
ene	feb	mar	abr	may	jun	jul	ago.	sep.	oct	nov	dic	
		25		25		25		25				
Responsable de la actividad específica:												
INEGI -IIEG.												

Alineación con el PEEG			
Objetivo	Proyecto	Meta	Actividad General
I	I.1	I.1.5	I.1.5.1

Código		II.1.1.1.1										
Nombre de la Actividad Específica		Programar actividades de capacitación para las Unidades de Estado integrantes del CEIEG.										
Descripción		Integrar un calendario de eventos de capacitación respecto a Normas Técnicas del SNI-EG, así como metodologías e infraestructura de información.										
Fecha	Inicio	15 de enero										
	Término	31 de enero										
Entregable (s)										Meta		
Archivo con programa de capacitación										1		
Programación mensual (Porcentaje)												
ene	feb	mar	abr	may	jun	jul	ago.	sep.	oct	nov	dic	
100												
Responsable de la actividad específica:												
INEGI												

Alineación con el PEEG			
Objetivo	Proyecto	Meta	Actividad General
II	II.1	II.1.1	II.1.1.1

Código		II.1.1.1.2										
Nombre de la Actividad Específica		Integrar un programa de Capacitación en Temas de Estadística Económica para su ejecución en el CEIEG.										
Descripción		Realizar eventos de formación para fortalecer el conocimiento de temas económicos específicos requeridos por los integrantes del CEIEG.										
Fecha	Inicio	01 de febrero										
	Término	28 de junio										
Entregable (s)											Meta	
Reportes de capacitaciones impartidas a las Unidades de Estado del CEIEG.											3	
Programación mensual (Porcentaje)												
ene	feb	mar	abr	may	jun	jul	ago.	sep.	oct	nov	dic	
	30		30		40							
Responsable de la actividad específica:												
INEGI												

Alineación con el PEEG			
Objetivo	Proyecto	Meta	Actividad General
II	II.1	II.1.1	II.1.1.1

Código		II.1.1.2.1										
Nombre de la Actividad Específica		Ejecutar las acciones establecidas en el programa de capacitación.										
Descripción		Realizar presentaciones, talleres y cursos sobre normas técnicas del SNI-EG, así como de metodologías e infraestructura de la información acorde al perfil de las Unidades de Estado que integran el CEIEG y en apego a los productos disponibles en el Programa de Integración y Monitoreo del Programa Anual de Capacitación (SIMPAC).										
Fecha	Inicio	15 de febrero										
	Término	16 de diciembre										
Entregable (s)											Meta	
Informe de eventos realizados											5	
Programación mensual (Porcentaje)												
ene	feb	mar	abr	may	jun	jul	ago.	sep.	oct	nov	dic	
	20		20		20			20			20	
Responsable de la actividad específica:												
INEGI												

Alineación con el PEEG			
Objetivo	Proyecto	Meta	Actividad General
II	II.1	II.1.1	II.1.1.2

Código		II.1.1.2.2										
Nombre de la Actividad Específica		Promover la capacitación de la Norma Técnica de Clasificación de Delitos al personal de la Unidades de Estado.										
Descripción		Realizar acciones de concertación con la Dirección General de Censos de Gobierno del INEGI para capacitar a informantes de los diferentes Censos en el ámbito estatal en la NT de Clasificación Nacional de Delitos (Censo Nacional de Procuración de Justicia Estatal, Censo Nacional de Impartición de Justicia Estatal y Censos Nacionales del Sistema Penitenciario Estatal).										
Fecha	Inicio	03 de junio										
	Término	29 de noviembre										
Entregable (s)										Meta		
Informe de actividades de gestión										2		
Programación mensual (Porcentaje)												
ene	feb	mar	abr	may	jun	jul	ago.	sep.	oct	nov	dic	
					50					50		
Responsable de la actividad específica:												
INEGI												

Alineación con el PEEG			
Objetivo	Proyecto	Meta	Actividad General
II	II.1	II.1.1	II.1.1.2

Código		II.2.1.1.1										
Nombre de la Actividad Específica		Aplicar estrategias de promoción e información sobre la modernización catastral.										
Descripción		Concertar con municipios seleccionados, eventos de promoción y capacitación de las Normas Técnicas del SNIEG en materia catastral a través de sesiones de presentación y/o talleres.										
Fecha	Inicio	02 de mayo										
	Término	29 de noviembre										
Entregable (s)										Meta		
Informe de eventos realizados.										3		
Programación mensual (Porcentaje)												
ene	feb	mar	abr	may	jun	jul	ago.	sep.	oct	nov	dic	
				25			25			50		
Responsable de la actividad específica:												
INEGI												

Alineación con el PEEG			
Objetivo	Proyecto	Meta	Actividad General
II	II.2	II.2.1	II.2.1.1

Código		II.4.1.2.1										
Nombre de la Actividad Específica		Generación de Información Económica Histórica del Estado de Jalisco.										
Descripción		Digitalización y procesamiento de información económica contenida en el archivo histórico de Jalisco.										
Fecha	Inicio	01 de agosto										
	Término	30 de agosto										
Entregable (s)										Meta		
Sistema de consulta en línea										1		
Programación mensual (Porcentaje)												
ene	feb	mar	abr	may	jun	jul	ago.	sep.	oct	nov	dic	
							100					
Responsable de la actividad específica:												
IIEG- INEGI y Archivo Histórico del Estado de Jalisco.												

Alineación con el PEEG			
Objetivo	Proyecto	Meta	Actividad General
II	II.4	II.4.1	II.4.1.2

Código		II.4.1.4.1										
Nombre de la Actividad Específica		Atender solicitudes de Unidades de Estado para aplicar la Herramienta para Evaluar la Calidad de los Registros Administrativos (HECRA).										
Descripción		Promover el uso de la HECRA en Unidades Administrativas con funciones estadísticas para generar solicitudes de aplicación en registros seleccionados.										
Fecha	Inicio	02 de mayo										
	Término	30 de septiembre										
Entregable (s)										Meta		
Reporte de solicitudes atendidas y registros evaluados										3		
Programación mensual (Porcentaje)												
ene	feb	mar	abr	may	jun	jul	ago.	sep.	oct	nov	dic	
				50				50				
Responsable de la actividad específica:												
INEGI y Vocales de las Unidades de Estado productores de registros administrativos.												

Alineación con el PEEG			
Objetivo	Proyecto	Meta	Actividad General
II	II.4	II.4.1	II.4.1.4

Código		III.1.2.1.1										
Nombre de la Actividad Específica		Promover la participación de las Unidades de Estado del CEIEG, la entidad y municipios en actividades de capacitación relativas al SNI-EG.										
Descripción		Enviar a las Unidades de Estado y municipios la oferta de capacitación de cursos en línea programados por la Dirección del SNI-EG.										
Fecha	Inicio	01 de abril										
	Término	31 de octubre										
Entregable (s)										Meta		
Informe de eventos promocionados										3		
Programación mensual (Porcentaje)												
ene	feb	mar	abr	may	jun	jul	ago.	sep.	oct	nov	dic	
			30				30		40			
Responsable de la actividad específica:												
INEGI												

Alineación con el PEEG			
Objetivo	Proyecto	Meta	Actividad General
III	III.1	III.1.2	III.1.2.1

Código		IV.1.1.1.1										
Nombre de la Actividad Específica		Promocionar el uso de los sistemas de información con temas económicos desarrollados por dependencias del CEIEG.										
Descripción		Realizar difusión entre la población objetivo de las plataformas de consulta de información económica desarrolladas por dependencias integrantes del CEIEG (OVIE, iCluster, Indicadores Municipales).										
Fecha	Inicio	03 de junio										
	Término	31 de octubre										
Entregable (s)										Meta		
Reporte de sesiones realizadas										2		
Programación mensual (Porcentaje)												
ene	feb	mar	abr	may	jun	jul	ago.	sep.	oct	nov	dic	
					50				50			
Responsable de la actividad específica:												
IIEG- INEGI												

Alineación con el PEEG			
Objetivo	Proyecto	Meta	Actividad General
IV	IV.1	IV.1.1	IV.1.1.1

Código		IV.1.1.6.1									
Nombre de la Actividad Específica		Realizar la georreferenciación del patrimonio cultural en los municipios de la entidad y los resultados del Programa de Acciones Culturales.									
Descripción		Georreferenciación de las manifestaciones del Patrimonio Cultural Inmaterial inventariadas en los municipios de Jalisco por ámbito de patrimonio, y Georreferenciación de los resultados del Programa de Acciones Culturales Multilingües y Comunitarias (PACMYC) de acuerdo a los ámbitos culturales de participación.									
Fecha	Inicio	06 de mayo									
	Término	31 de octubre									
Entregable (s)										Meta	
Sistema de consulta en línea										1	
Programación mensual (Porcentaje)											
ene	feb	mar	abr	may	jun	jul	ago.	sep.	oct	nov	dic
				50					50		
Responsable de la actividad específica:											
Secretaría de Cultura, INEGI, IIEG											

Alineación con el PEEG			
Objetivo	Proyecto	Meta	Actividad General
IV	IV.1	IV.1.1	IV.1.1.6

Código		IV.1.1.6.2									
Nombre de la Actividad Específica		Identificar a los grupos de mariachi tradicional y contemporáneos distribuidos en el Estado de Jalisco.									
Descripción		Integrar una base de datos con la información de los grupos de mariachi tradicional y contemporáneos identificados en los municipios del estado de Jalisco.									
Fecha	Inicio	03 de junio									
	Término	31 de octubre									
Entregable (s)										Meta	
Base de datos con información de Mariachis en Jalisco										1	
Programación mensual (Porcentaje)											
ene	feb	mar	abr	may	jun	jul	ago.	sep.	oct	nov	dic
					25			25	50		
Responsable de la actividad específica:											
Secretaría de Cultura, INEGI, IIEG											

Alineación con el PEEG			
Objetivo	Proyecto	Meta	Actividad General
IV	IV.1	IV.1.1	IV.1.1.6

Código		IV.2.1.1.1									
Nombre de la Actividad Específica		Verificar el adecuado funcionamiento de la plataforma "Oficina Virtual de Información Económica" OVIE.									
Descripción		Llevar a cabo el mantenimiento y actualización del sistema de consulta de la Oficina Virtual de Información Económica OVIE Jalisco. Realizar las actualizaciones necesarias de la información contenida dentro de la OVIE, además de realizar revisiones periódicas que aseguren el buen funcionamiento del Sistema en el sitio web de consulta para el usuario.									
Fecha	Inicio	01 de marzo									
	Término	31 de octubre									
Entregable (s)										Meta	
Informe de verificación de funcionamiento										3	
Programación mensual (Porcentaje)											
ene	feb	mar	abr	may	jun	jul	ago.	sep.	oct	nov	dic
		30				30			40		
Responsable de la actividad específica:											
INEGI - IIEG											

Alineación con el PEEG			
Objetivo	Proyecto	Meta	Actividad General
IV	IV.2	IV.2.1	IV.2.1.1

Código		IV.2.1.2.1									
Nombre de la Actividad Específica		Verificar el adecuado funcionamiento de la plataforma iClúster.									
Descripción		Llevar a cabo el mantenimiento y actualización del sistema de consulta de Clúster Económicos I-Clúster de Jalisco. Realizar las actualizaciones necesarias de la información contenida dentro del I-Clúster, además de realizar revisiones periódicas que aseguren el buen funcionamiento del Sistema en el sitio web de consulta para el usuario.									
Fecha	Inicio	01 de marzo									
	Término	31 de octubre									
Entregable (s)										Meta	
Informe de verificación de funcionamiento										3	
Programación mensual (Porcentaje)											
ene	feb	mar	abr	may	jun	jul	ago	sep	oct	nov	dic
		30				30			40		
Responsable de la actividad específica:											
INEGI - IIEG											

Alineación con el PEEG			
Objetivo	Proyecto	Meta	Actividad General
IV	IV.2	IV.2.1	IV.2.1.2

Código		IV.2.1.3.1										
Nombre de la Actividad Específica		Actualización del Índice de Desigualdad Económica de Género (IDEG) y de la Plataforma de Estadísticas Económicas con Perspectiva de Género.										
Descripción		Actualizar el Índice de Desigualdad Económica de Género (IDEG) y la Plataforma de Estadísticas Económicas con perspectiva de género desarrolladas en 2022.										
Fecha	Inicio	01 de octubre										
	Término	31 de octubre										
Entregable (s)										Meta		
Sistema de consulta en línea										1		
Programación mensual (Porcentaje)												
ene	feb	mar	abr	may	jun	jul	ago.	sep.	oct	nov	dic	
									100			
Responsable de la actividad específica:												
H. Congreso del Estado, IIEG												

Alineación con el PEEG			
Objetivo	Proyecto	Meta	Actividad General
IV	IV.2	IV.2.1	IV.2.1.3

Código		IV.2.1.3.2										
Nombre de la Actividad Específica		Construcción del Índice de Desarrollo Económico Municipal										
Descripción		Elaborar el Índice de Desarrollo Económico Municipal para los municipios del Estado de Jalisco.										
Fecha	Inicio	01 de agosto										
	Término	30 de agosto										
Entregable (s)										Meta		
Sistema de consulta en línea										1		
Programación mensual (Porcentaje)												
ene	feb	mar	abr	may	jun	jul	ago.	sep.	oct	nov	dic	
							100					
Responsable de la actividad específica:												
IIEG/ Municipios participantes												

Alineación con el PEEG			
Objetivo	Proyecto	Meta	Actividad General
IV	IV.2	IV.2.1	IV.2.1.3

Código		IV.2.1.3.3										
Nombre de la Actividad Específica		Encuesta Estatal sobre Prevención Combinada en Hombres que tienen Sexo con Hombres (HSH) y Mujeres Trans de 18 años y más.										
Descripción		Conocer las percepciones, experiencias y necesidades de los Hombres que tienen Sexo con Hombres (HSH) y Mujeres Trans de 18 años y más que radiquen en Jalisco, México, y busca conocer sus opiniones en torno a la Prevención Combinada del VIH y otras ITS, a fin de impulsar políticas públicas en esta materia en el estado.										
Fecha	Inicio	22 de enero										
	Término	12 de junio										
Entregable (s)											Meta	
Sistema de consulta en línea											1	
Programación mensual (Porcentaje)												
ene	feb	mar	abr	may	jun	jul	ago.	sep.	oct	nov	dic	
30			30		40							
Responsable de la actividad específica:												
El Consejo Estatal para la Prevención del VIH - sida en Jalisco (COESIDA Jalisco) y el IIEG												

Alineación con el PEEG			
Objetivo	Proyecto	Meta	Actividad General
IV	IV.2	IV.2.1	IV.2.1.3

Código		IV.2.1.3.4										
Nombre de la Actividad Específica		Desarrollar una plataforma de consulta denominada Consulta interactiva de embarazo infantil y adolescente.										
Descripción		Sistema georreferenciado y gráfico con los embarazos registrados, ocurridos y tasas de fecundidad específica para los grupos de 9 a14, 15 a 19 y 9 a 19. Para diferentes periodos en los municipios de Jalisco.										
Fecha	Inicio	05 de marzo										
	Término	10 de julio										
Entregable (s)											Meta	
Sistema de consulta en línea											1	
Programación mensual (Porcentaje)												
ene	feb	mar	abr	may	jun	jul	ago.	sep.	oct	nov	dic	
		20		20		60						
Responsable de la actividad específica:												
Grupo Estatal para la Prevención del Embarazo en Adolescentes del Estado de Jalisco. (GEPEAJAL) y el IIEG.												

Alineación con el PEEG			
Objetivo	Proyecto	Meta	Actividad General
IV	IV.2	IV.2.1	IV.2.1.3

Código		IV.2.1.3.5										
Nombre de la Actividad Específica		Incorporar información actualizada a la Plataforma de Siniestralidad Vial.										
Descripción		Actualizar la plataforma de Siniestralidad Vial desarrollada en 2021.										
Fecha	Inicio	03 de junio										
	Término	28 de junio										
Entregable (s)											Meta	
Actualizaciones al sistema de consulta en línea.											2	
Programación mensual (Porcentaje)												
ene	feb	mar	abr	may	jun	jul	ago.	sep.	oct	nov	dic	
					100							
Responsable de la actividad específica:												
H. Congreso del Estado, IIEG												

Alineación con el PEEG			
Objetivo	Proyecto	Meta	Actividad General
IV	IV.2	IV.2.1	IV.2.1.3

Código		IV.2.1.3.6										
Nombre de la Actividad Específica		Georreferenciar polígonos de inmuebles patrimoniales del Estado de Jalisco										
Descripción		Georreferenciación de polígonos de inmuebles patrimoniales en los municipios de Jalisco, que se tienen en archivos de Autocad en la Secretaría de Cultura.										
Fecha	Inicio	01 de marzo										
	Término	28 de junio										
Entregable (s)											Meta	
Sistema de consulta en línea											1	
Programación mensual (Porcentaje)												
ene	feb	mar	abr	may	jun	jul	ago.	sep.	oct	nov	dic	
		50			50							
Responsable de la actividad específica:												
IIEG/ Municipios participantes												

Alineación con el PEEG			
Objetivo	Proyecto	Meta	Actividad General
IV	IV.2	IV.2.1	IV.2.1.3

Código		IV.2.1.3.7										
Nombre de la Actividad Específica		Desarrollar el portal web de la Infraestructura de Datos Espaciales (IDE) del Estado de Jalisco.										
Descripción		Publicar en un portal web toda la información geográfica del estado de Jalisco, en la lógica de un portal de búsqueda y descubrimiento de información, en este sitio se encontrarán las ligas a toda la información en los distintos servidores del Gobierno del Estado, los Municipios y la Federación, se enlistarán también los servicios web cartográficos disponibles en Mapa Jalisco, así como en otros servidores de mapas en el Estado, la IDE Jalisco es un tema pendiente desde el inicio de la administración y se pretende cerrar durante 2024.										
Fecha	Inicio	1 de marzo										
	Término	15 de diciembre										
Entregable (s)											Meta	
Actualización del Mapa Jalisco											1	
Programación mensual (Porcentaje)												
ene	feb	mar	abr	may	jun	jul	ago.	sep.	oct	nov	dic	
		25			25			25			25	
Responsable de la actividad específica:												
IIEG y participantes del Subcomité de GyMA del CEIEG												

Alineación con el PEEG			
Objetivo	Proyecto	Meta	Actividad General
IV	IV.2	IV.2.1	IV.2.1.3

Código		V.1.1.2.1										
Nombre de la Actividad Específica		Mantener actualizado el directorio de Unidades Generadoras de Información Geográfica en la entidad (UGIG), y los productos ingresados al RNIG.										
Descripción		Realizar actividades orientadas a mantener actualizado el Directorio de Unidades Generadoras de Información Geográfica (UGIG) en la entidad, con el propósito de actualizar el Registro Nacional de Información Geográfica (RNIG) y los programas de cada institución integrados.										
Fecha	Inicio	01 de abril										
	Término	30 de septiembre										
Entregable (s)											Meta	
Reporte de actualización											3	
Programación mensual (Porcentaje)												
ene	feb	mar	abr	may	jun	jul	ago.	sep.	oct	nov	dic	
			40			40		20				
Responsable de la actividad específica:												
INEGI												

Alineación con el PEEG			
Objetivo	Proyecto	Meta	Actividad General
V	V.1	V.1.1	V.1.1.2

Código		V.2.1.2.1										
Nombre de la Actividad Específica		Mantener actualizado el directorio de las Unidades Administrativas con funciones estadísticas en la entidad y los productos ingresados al REN.										
Descripción		Realizar actividades orientadas a mantener actualizado el Directorio de Unidades Administrativas con Funciones Estadísticas (UAFEs) en la entidad con el propósito de actualizar el Registro Estadístico Nacional (REN) y los programas de cada institución integrados.										
Fecha	Inicio	01 de abril										
	Término	30 de septiembre										
Entregable (s)										Meta		
Reporte de actualización										3		
Programación mensual (Porcentaje)												
ene	feb	mar	abr	may	jun	jul	ago.	sep.	oct	nov	dic	
			40			40		20				
Responsable de la actividad específica:												
INEGI												

Alineación con el PEEG			
Objetivo	Proyecto	Meta	Actividad General
V	V.2	V.2.1	V.2.1.2

Código		V.3.1.1.1										
Nombre de la Actividad Específica		Captación de información para los diversos Censos de Gobierno Estatal.										
Descripción		Gestionar y concertar la obtención de información para los diferentes Censos de Gobierno donde los informantes sean Unidades de Estado o Dependencias del Gobierno del Estado.										
Fecha	Inicio	02 de mayo										
	Término	30 de agosto										
Entregable (s)										Meta		
Reporte sobre apoyos a cada operativo censal										2		
Programación mensual (Porcentaje)												
ene	feb	mar	abr	may	jun	jul	ago.	sep.	oct	nov	dic	
				50			50					
Responsable de la actividad específica:												
INEGI-IIEG-Dependencias Estatales Informantes												


Alineación con el PEEG			
Objetivo	Proyecto	Meta	Actividad General
V	V.3	V.3.1	V.3.1.1

5. Cronograma

Código	Actividad	Mes											
		1	2	3	4	5	6	7	8	9	10	11	12
I.1.2.3.1	Elaborar el Programa Anual de Trabajo (PAT) y aprobarlo por parte del CEIEG.												
I.1.2.4.1	Integrar en el Programa Anual de Trabajo (PAT) nuevas propuestas de actividades, previa autorización del CEIEG.												
I.1.3.2.1	Elaborar informes generados a partir de la operación de Subcomités y grupos de trabajo para presentar al CEIEG los avances en el Programa Anual de Trabajo (PAT).												
I.1.3.3.1	Monitorear los avances de actividades registradas en el Programa Anual de Trabajo del CEIEG.												
I.1.3.4.1	Celebrar sesiones del Comité Estatal de Información Estadística y Geográfica (CEIEG)												
I.1.3.5.1	Integrar la documentación derivada de las sesiones del CEIEG.												
I.1.4.1.1	Operar el Subcomité de Información Económica y grupos de trabajo.												
I.1.4.2.1	Operar el Subcomité de Información Demográfica y Social y grupos de trabajo.												
I.1.4.3.1	Operar el Subcomité de Información de Gobierno, Seguridad y Procuración de Justicia.												
I.1.4.4.1	Operar el Subcomité de Información de Geografía y Medio Ambiente y grupos de trabajo.												
I.1.5.1.1	Actualización de la información documental en el sitio del CEIEG.												
II.1.1.1.1	Programar actividades de capacitación para las Unidades de Estado integrantes del CEIEG.												
II.1.1.1.2	Integrar un programa de Capacitación en Temas de Estadística Económica para su ejecución en el CEIEG.												
II.1.1.2.1	Ejecutar las acciones establecidas en el programa de capacitación.												
II.1.1.2.2	Promover la capacitación de la Norma Técnica de Clasificación de Delitos al personal de la Unidades de Estado.												
II.2.1.1.1	Aplicar estrategias de promoción e información sobre la modernización catastral.												
II.4.1.2.1	Generación de Información Económica Histórica del Estado de Jalisco.												
II.4.1.4.1	Atender solicitudes de Unidades de Estado para aplicar la Herramienta para Evaluar la Calidad de los Registros Administrativos (HECRA).												
III.1.2.1.1	Promover la participación de las Unidades de Estado del CEIEG, la entidad y municipios en actividades de capacitación relativas al SNI-EG.												
IV.1.1.1.1	Promocionar el uso de los sistemas de información con temas económicos desarrollados por dependencias del CEIEG.												
IV.1.1.6.1	Realizar la georreferenciación del patrimonio cultural en los municipios de la entidad y los resultados del Programa de Acciones Culturales.												
IV.1.1.6.2	Identificar a los grupos de mariachi tradicional y contemporáneos distribuidos en el Estado de Jalisco.												



Código	Actividad	Mes											
		1	2	3	4	5	6	7	8	9	10	11	12
IV.2.1.1.1	Verificar el adecuado funcionamiento de la plataforma "Oficina Virtual de Información Económica" OVIE.												
IV.2.1.2.1	Verificar el adecuado funcionamiento de la plataforma "iClúster.												
IV.2.1.3.1	Actualización del Índice de Desigualdad Económica de Género (IDEG) y de la Plataforma de Estadísticas Económicas con Perspectiva de Género.												
IV.2.1.3.2	Construcción del Índice de Desarrollo Económico Municipal.												
IV.2.1.3.3	Encuesta Estatal sobre Prevención Combinada en Hombres que tienen Sexo con Hombres (HSH) y Mujeres Trans de 18 años y más.												
IV.2.1.3.4	Desarrollar una plataforma de consulta denominada Consulta interactiva de embarazo infantil y adolescente.												
IV.2.1.3.5	Incorporar información actualizada a la Plataforma de Siniestralidad Vial.												
IV.2.1.3.6	Georreferenciar polígonos de inmuebles patrimoniales del Estado de Jalisco.												
IV.2.1.3.7	Desarrollar el portal web de la Infraestructura de Datos Espaciales (IDE) del Estado de Jalisco.												
V.1.1.2.1	Mantener actualizado el directorio de Unidades Generadoras de Información Geográfica en la entidad (UGIG) y los productos ingresados al RNIG.												
V.2.1.2.1	Mantener actualizado el directorio de las Unidades Administrativas con funciones estadísticas en la entidad y los productos ingresados al REN.												
V.3.1.1.1	Captación de información para los diversos censos de gobierno estatal.												



6. Resultados esperados

Código	Descripción de la actividad	Entregable (s)
I.1.2.3.1	Integrar el documento que contiene el Programa de Trabajo del CEIEG para el año 2025.	1 documento
I.1.2.4.1	Incorporar actividades, proyectos y acciones al Programa Anual de Trabajo (PAT) 2024 que propongan las Unidades de Estado en el transcurso de desarrollo de dicho programa e inscribirlas en el acta de la primera sesión ordinaria del CEIEG.	1 acta del Comité
I.1.3.2.1	Integrar informes semestrales en los que se observen los logros de los Subcomités y grupos de trabajo que se encuentren en operación.	2 documentos de informes
I.1.3.3.1	Actualizar las fichas de actividades específicas con periodicidad mensual en las que se reflejen los avances logrados respecto a lo establecido en el Programa Anual de Trabajo del CEIEG.	12 informes de actualizaciones de fichas de actividades específicas
I.1.3.4.1	Realizar sesiones del CEIEG de acuerdo al calendario aprobado en el Programa Anual de Trabajo considerando un mínimo de dos sesiones ordinarias en el año.	2 actas de sesiones del CEIEG
I.1.3.5.1	Realizar la compilación de convocatorias, minutas y archivos generados en cada sesión del CEIEG.	2 integraciones de documentos generados por el CEIEG
I.1.4.1.1	Documentar las sesiones realizadas por el Subcomité de Información Económica mediante las cuales se promueva la integración de nuevos grupos de trabajo y/o se presenten avances y resultados de la operación de los grupos constituidos.	2 integraciones de minutas y convocatorias
I.1.4.2.1	Documentar las sesiones realizadas por el Subcomité de Información Demográfica y Social mediante las cuales se promueva la integración de nuevos grupos de trabajo y/o se presenten avances y resultados de la operación de los grupos constituidos, así como información de interés para los participantes.	2 integraciones de minutas y convocatorias
I.1.4.3.1	Documentar las sesiones realizadas por el Subcomité de Gobierno, Seguridad y Procuración de Justicia mediante las cuales se promueva la integración de nuevos grupos de trabajo y/o se presenten avances y resultados de la operación de los grupos constituidos, así como información de interés para los participantes.	2 integraciones de minutas y convocatorias
I.1.4.4.1	Documentar las sesiones realizadas por el Subcomité de Información de Geografía y Medio Ambiente mediante las cuales se promueva la integración de nuevos grupos de trabajo y/o se presenten avances y resultados de la operación de los grupos constituidos, así como información de interés para los participantes.	2 integraciones de minutas y convocatorias
I.1.5.1.1	Integrar en el sitio del CEIEG (Internet IIEG) los documentos derivados de las sesiones ordinarias y extraordinarias del Comité, así como de los Subcomités y los grupos de trabajo en operación.	5 informes ejecutivos sobre la revisión del sitio del CEIEG
II.1.1.1.1	Integrar un calendario de eventos de capacitación respecto a Normas Técnicas del SNI-EG.	1 archivo con programa de capacitación
II.1.1.1.2	Realizar eventos de formación para fortalecer el conocimiento de temas económicos específicos requeridos por los integrantes del CEIEG.	3 reportes de capacitaciones impartidas a las Unidades de Estado del CEIEG.
II.1.1.2.1	Realizar presentaciones, talleres y cursos sobre normas técnicas del SNEG acorde al perfil de las Unidades de Estado que integran el	5 informes sobre eventos realizados


Código	Descripción de la actividad	Entregable (s)
	CEIEG	
II.1.1.2.2.	Realizar acciones de concertación con la Dirección General de Censos de Gobierno del INEGI para capacitar a informantes de los diferentes Censos en el ámbito estatal en la NT de Clasificación Nacional de Delitos (Censo Nacional de Procuración de Justicia Estatal, Censo Nacional de Impartición de Justicia Estatal y Censos Nacionales del Sistema Penitenciario Estatal.)	2 informes de actividades de gestión
II.2.1.1.1	Concertar con municipios seleccionados, eventos de promoción y capacitación de las Normas Técnicas del SNIEG en materia catastral a través de sesiones de presentación y/o talleres.	3 informes de eventos realizados
II.4.1.2.1	Digitalización y procesamiento de información económica contenida en el archivo histórico de Jalisco.	1 sistema de consulta en línea
II.4.1.4.1	Promover el uso de la HECRA en Unidades Administrativas con funciones estadísticas para generar solicitudes de aplicación en registros seleccionados.	3 reportes de solicitudes atendidas y registros evaluados
III.1.2.1.1	Enviar a las Unidades de Estado y municipios la oferta de capacitación de cursos en línea programados por la Dirección del SNIEG.	3 informes de eventos promocionados
IV.1.1.1.1	Realizar difusión entre la población objetivo de las plataformas de consulta de información económica desarrolladas por dependencias integrantes del CEIEG (OVIE, iCluster, Indicadores Municipales).	2 reportes de sesiones realizadas
IV.1.1.6.1	Georreferenciación de las manifestaciones del Patrimonio Cultural Inmaterial inventariadas en los municipios de Jalisco por ámbito de patrimonio, y Georreferenciación de los resultados del Programa de Acciones Culturales Multilingües y Comunitarias (PACMYC) de acuerdo a los ámbitos culturales de participación.	1 sistema de consulta en línea
IV.1.1.6.2	Integrar una base de datos con la información de los grupos de mariachi tradicional y contemporáneos identificados en los municipios del estado de Jalisco.	1 base de datos con información de mariachis en Jalisco
IV.2.1.1.1	Llevar a cabo el mantenimiento y actualización del sistema de consulta de la Oficina Virtual de Información Económica OVIE Jalisco. Realizar las actualizaciones necesarias de la información contenida dentro de la OVIE, además de realizar revisiones periódicas que aseguren el buen funcionamiento del Sistema en el sitio web de consulta para el usuario.	3 informe de verificación de funcionamiento
IV.2.1.2.1	Llevar a cabo el mantenimiento y actualización del sistema de consulta de Clúster Económicos I-Clúster de Jalisco. Realizar las actualizaciones necesarias de la información contenida dentro del I-Clúster, además de realizar revisiones periódicas que aseguren el buen funcionamiento del Sistema en el sitio web de consulta para el usuario.	3 informe de verificación de funcionamiento
IV.2.1.3.1	Actualizar el Índice de Desigualdad Económica de Género (IDEG) y la Plataforma de Estadísticas Económicas con perspectiva de género desarrolladas en 2022.	1 sistema de consulta en línea
IV.2.1.3.2	Elaborar el Índice de Desarrollo Económico Municipal para los municipios del Estado de Jalisco.	1 sistema de consulta en línea
IV.2.1.3.3	Conocer las percepciones, experiencias y necesidades de los Hombres que tienen Sexo con Hombres (HSH) y Mujeres Trans de 18 años y más que radiquen en Jalisco, México, y busca conocer sus opiniones en torno a la Prevención Combinada del VIH y otras ITS, a fin de impulsar políticas públicas en esta materia en el estado.	1 sistema de consulta en línea

Código	Descripción de la actividad	Entregable (s)
IV.2.1.3.4	Sistema georreferenciado y gráfico con los embarazos registrados, ocurridos y tasas de fecundidad específica para los grupos de 9 a 14, 15 a 19 y 9 a 19. Para diferentes periodos en los municipios de Jalisco.	1 sistema de consulta en línea
IV.2.1.3.5	Actualizar la plataforma de Siniestralidad Vial desarrollada en 2021.	2 actualizaciones del sistema en línea
IV.2.1.3.6	Georreferenciación de polígonos de inmuebles patrimoniales en los municipios de Jalisco, que se tienen en archivos de AutoCAD en la Secretaría de Cultura.	1 sistema de consulta en línea
IV.2.1.3.7	Publicar en un portal web toda la información geográfica del estado de Jalisco, en la lógica de un portal de búsqueda y descubrimiento de información, en este sitio se encontrarán las ligas a toda la información en los distintos servidores del Gobierno del Estado, los Municipios y la Federación, se enlistarán también los servicios web cartográficos disponibles en Mapa Jalisco, así como en otros servidores de mapas en el Estado, la IDE Jalisco es un tema pendiente desde el inicio de la administración y se pretende cerrar durante 2024.	1 actualización del Mapa Jalisco
V.1.1.2.1	Realizar actividades orientadas a mantener actualizado el Directorio de Unidades Generadoras de Información Geográfica (UGIG) en la entidad con el propósito de actualizar el Registro Nacional de Información Geográfica (RNIG) y los programas de cada institución integrados.	3 reportes de actualización
V.2.1.2.1	Realizar actividades orientadas a mantener actualizado el Directorio de Unidades Administrativas con Funciones Estadísticas (UAFEs) en la entidad con el propósito de actualizar el Registro Estadístico Nacional (REN) y los programas de cada institución integrados.	3 reportes de actualización
V.3.1.1.1	Gestionar y concertar la obtención de información para los diferentes censos de gobierno donde los informantes son Unidades de Estado o Dependencias del Gobierno del Estado.	2 reportes sobre apoyos a cada operativo censal




7. Acrónimos

Acrónimo	Significado
BOCEIEG	Bases para la organización de los Comités Estatales de Información Estadística y Geográfica
BSGEEJ	Benemérita Sociedad de Geografía y Estadística del Estado de Jalisco, A.C.
CEIEG	Comité Estatal de Información Estadística y Geográfica
CONEVAL	Consejo Nacional de Evaluación de la Política de Desarrollo Social
CONAPO	Consejo Nacional de Población
HECRA	Herramienta para la Evaluación de la Calidad de los Registros Administrativos.
IIEG	Instituto de Información Estadística y Geográfica de Estado de Jalisco.
IMEPLAN	Instituto Metropolitano de Planeación
INEGI	Instituto Nacional de Estadística y Geografía.
LGBT	Lesbianas, Gay, Bisexuales y Transgénero.
ODS	Objetivos de Desarrollo Sostenible
PAT	Programa Anual de Trabajo del CEIEG.
PEDG	Plan Estatal de Desarrollo y Gobernanza
PEEG	Programa Estatal de Estadística y Geografía.
PNEG	Programa Nacional de Estadística y Geografía
RNIEG	Registro Estadístico Nacional de Información Estadística y Geográfica.
REN	Registro Estadístico Nacional
RNIG	Registro Nacional de Información Geográfica
RIOCTE	Reglas para la integración y operación de los Comités Técnicos Especializados.
SEMADET	Secretaría de Medio Ambiente y Desarrollo Territorial
SNIEG	Sistema Nacional de Información Estadística y Geográfica.



Anexo A. Objetivos del Programa Estatal de Información Estadística y Geográfica 2018-2024.

- I. Impulsar la consolidación del Sistema Nacional de Información Estadística y Geográfica en el Estado de Jalisco, mediante el fortalecimiento e implementación de acciones estratégicas, profundizando en el diagnóstico de la oferta de información estadística y geográfica, alineado a la demanda de información de los tomadores de decisiones a nivel estatal, sustentado en la orientación del trabajo coordinado de las Unidades del Estado, con base en los documentos programáticos vigentes del Sistema.
- II. Aplicar la normatividad del SNIEG en los proyectos de generación de información estadística y geográfica mediante el conocimiento y adiestramiento de los funcionarios estatales y municipales involucrados en estas actividades.
- III. Utilizar la información de interés nacional del SNIEG en el diseño y ejecución de políticas públicas y toma de decisiones, así como en el desarrollo de proyectos estatales o regionales que generen conocimiento de esta y además difundan casos de su correcta aplicación.
- IV. Implementar el sistema de información geográfica para el manejo y explotación de la información cartográfica y estadística, mediante el desarrollo o integración de datos, software y hardware requeridos.
- V. Contribuir con la infraestructura de información que permita el cumplimiento de los alcances del Sistema Nacional de Información Estadística y Geográfica mediante el trabajo coordinado de sus órganos colegiados.



Anexo B. Objetivos Estratégicos del Programa Nacional de Estadística y Geografía 2019-2024.

OE 1 Consolidar un SNIEG coordinado, independiente, transparente y objetivo.

Con la finalidad de consolidar un SNIEG coordinado, transparente, objetivo e independiente, es importante que sus órganos colegiados funcionen e interactúen de forma sistémica para que las necesidades de información puedan ser atendidas de manera articulada, asimismo suministren la Información de Interés Nacional necesaria para los tomadores de decisiones, aprovechando las fortalezas de cada una de las Unidades del Estado adscritas a los órganos colegiados de los Subsistemas Nacionales de Información y Comités Técnicos Especializados.

OE 2 Desarrollar las capacidades para el ecosistema de datos.

En el marco del desarrollo de las capacidades del ecosistema de datos es importante ampliar tanto las capacidades humanas, como las técnicas, tecnológicas y organizacionales de las Unidades del Estado, considerando los avances tecnológicos y la gran cantidad de datos disponibles provenientes de nuevas fuentes, a partir de las cuales puede generarse información estadística y geográfica.

OE 3 Asegurar la pertinencia y oportunidad de la información.

Con el fin de que la Información de Interés Nacional sea el referente en la toma de decisiones para el desarrollo nacional, es necesario que sea pertinente y oportuna. Para ello, el Programa Nacional se orienta en la priorización de los requerimientos de información estadística y geográfica.

OE 4 Producir información veraz, precisa, confiable, coherente y comparable

El SNIEG tiene la finalidad de suministrar a la sociedad y al Estado información de calidad, pertinente, veraz y oportuna para coadyuvar al desarrollo nacional, por lo que es necesario que las Unidades del Estado produzcan información estadística y geográfica con base en metodologías sólidas, considerando estándares nacionales e internacionales y siguiendo los principios de calidad en el proceso de producción.

OE 5 Garantizar la accesibilidad a la información.

El Programa Nacional busca poner a disposición de los usuarios la Información de Interés Nacional que producen las Unidades del Estado con el objetivo de usarla en la toma de decisiones que coadyuven al desarrollo nacional.

Anexo C. Objetivos de Desarrollo Sostenible

Objetivo 1. Poner fin a la pobreza en todas sus formas y en todo el mundo.

Objetivo 2. Poner fin al hambre, lograr la seguridad alimentaria y la mejora de la nutrición y promover la agricultura sostenible.

Objetivo 3. Garantizar una vida sana y promover el bienestar de todos a todas las edades.

Objetivo 4. Garantizar una educación inclusiva y equitativa de calidad y promover oportunidades de aprendizaje permanente para todos.

Objetivo 5. Lograr la igualdad de género y empoderar a todas las mujeres y las niñas.

Objetivo 6. Garantizar la disponibilidad y la gestión sostenible del agua y el saneamiento para todos.

Objetivo 7. Garantizar el acceso a una energía asequible, fiable, sostenible y moderna para todos.

Objetivo 8. Promover el crecimiento económico sostenido, inclusivo y sostenible, el empleo pleno y productivo y el trabajo decente para todos.

Objetivo 9. Construir infraestructuras resilientes, promover la industrialización inclusiva y sostenible y fomentar la innovación.

Objetivo 10. Reducir la desigualdad en los países y entre ellos.

Objetivo 11. Lograr que las ciudades y los asentamientos humanos sean inclusivos, seguros, resilientes y sostenibles.

Objetivo 12. Garantizar modalidades de consumo y producción sostenibles.

Objetivo 13. Adoptar medidas urgentes para combatir el cambio climático y sus efectos.

Objetivo 14. Conservar y utilizar sosteniblemente los océanos, los mares y los recursos marinos para el desarrollo sostenible.

Objetivo 15. Proteger, restablecer y promover el uso sostenible de los ecosistemas terrestres, gestionar sosteniblemente los bosques, luchar contra la desertificación, detener e invertir la degradación de las tierras y detener la pérdida de biodiversidad.

Objetivo 16. Promover sociedades pacíficas e inclusivas para el desarrollo sostenible, facilitar el acceso a la justicia para todos y construir a todos los niveles instituciones eficaces e inclusivas que rindan cuentas.

Objetivo 17. Fortalecer los medios de implementación y revitalizar la Alianza Mundial para el Desarrollo Sostenible

Anexo D. Consideraciones adicionales

Calendario de sesiones

Sesión	Fecha
Primera Sesión Ordinaria	20 de Junio del 2024
Segunda Sesión Ordinaria	31 de octubre del 2024

Respecto a sesiones extraordinarias, se convocará en caso de ser requerido, de acuerdo con lo establecido en la Regla Trigésima Tercera, fracción III de las Reglas para la integración y operación de los Comités Técnicos Especializados (RIOCTE).

El presente programa de trabajo fue presentado y aprobado por el Comité Estatal de Información Estadística y Geografía de Jalisco en la segunda sesión ordinaria realizada el 28 de noviembre del 2023 vía videoconferencia coordinada por el Instituto Estatal de Información Estadística y Geografía (IIEG).



Augusto Valencia López
Presidente del CEIEG Jalisco



Odilón Cortés Linares
Secretario Técnico del CEIEG



María Guadalupe Plascencia Vázquez
Secretaria de Actas del CEIEG