



# Mapa de siniestralidad

Lesiones y fatalidades a nivel intersección



**IIEG**  
Instituto de Información  
Estadística y Geográfica  
de Jalisco



**Jalisco**  
GOBIERNO DEL ESTADO

ÁREA DE COBERTURA




**Mapa de siniestralidad**  
Lesiones y fatalidades a nivel intersección

# 6 municipios

del Área Metropolitana  
de Guadalajara





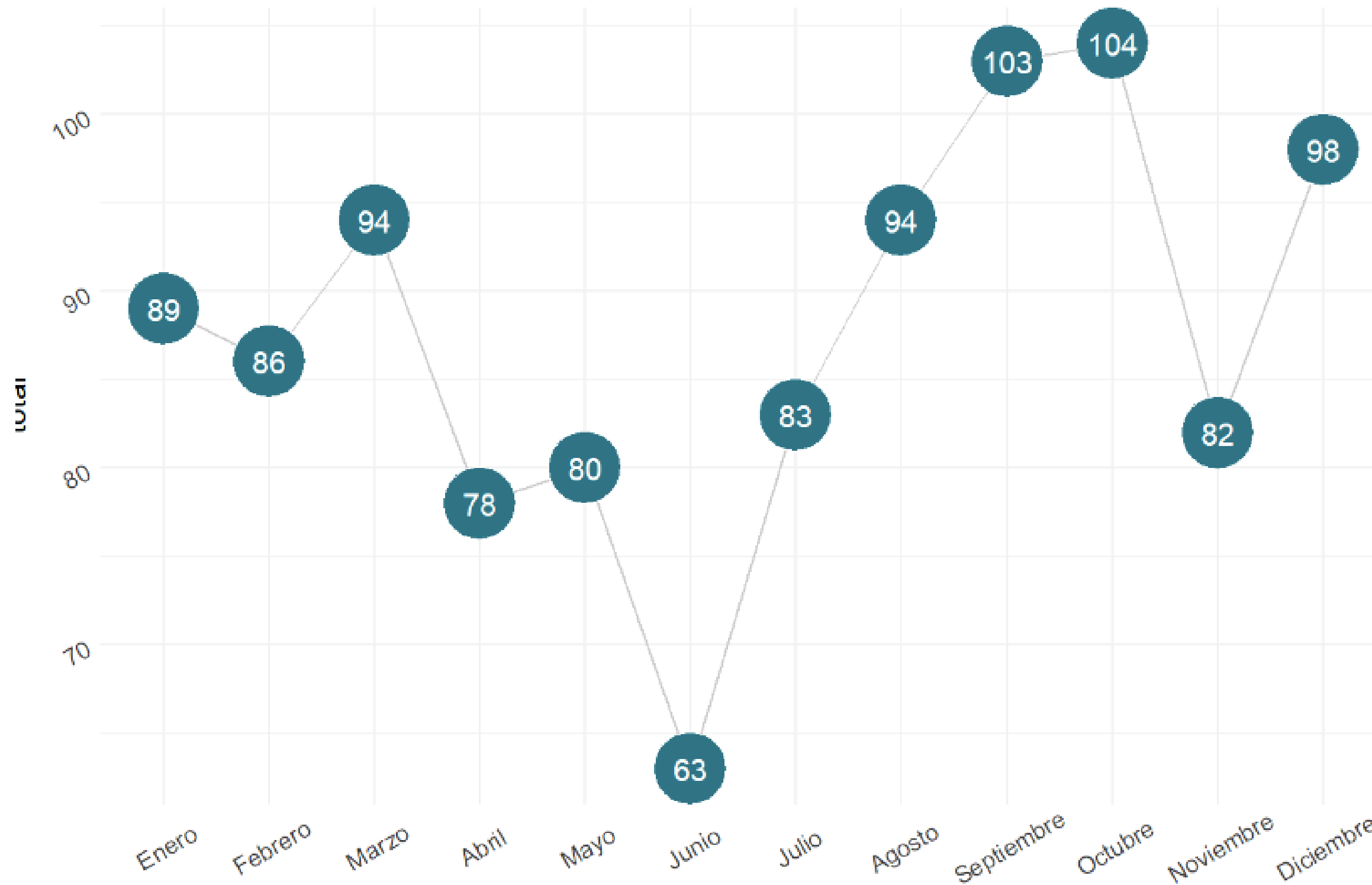
**1,054**  
**Hechos viales**



# Octubre mes con mayor número de siniestros

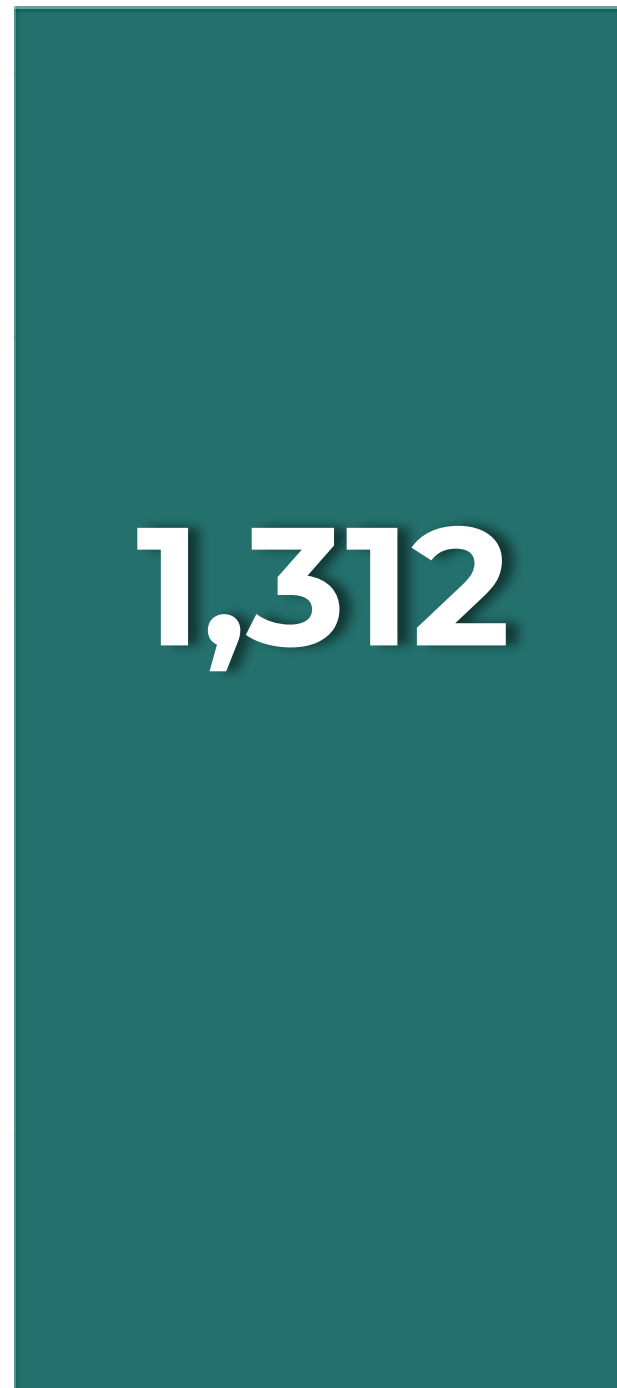


**Mapa de siniestralidad**  
Lesiones y fatalidades a nivel intersección





*Lesionados*



*Ilesos*



**Mapa de siniestralidad**  
Lesiones y fatalidades a nivel intersección

**2,553**  
**involucrados**



*Fallecido*

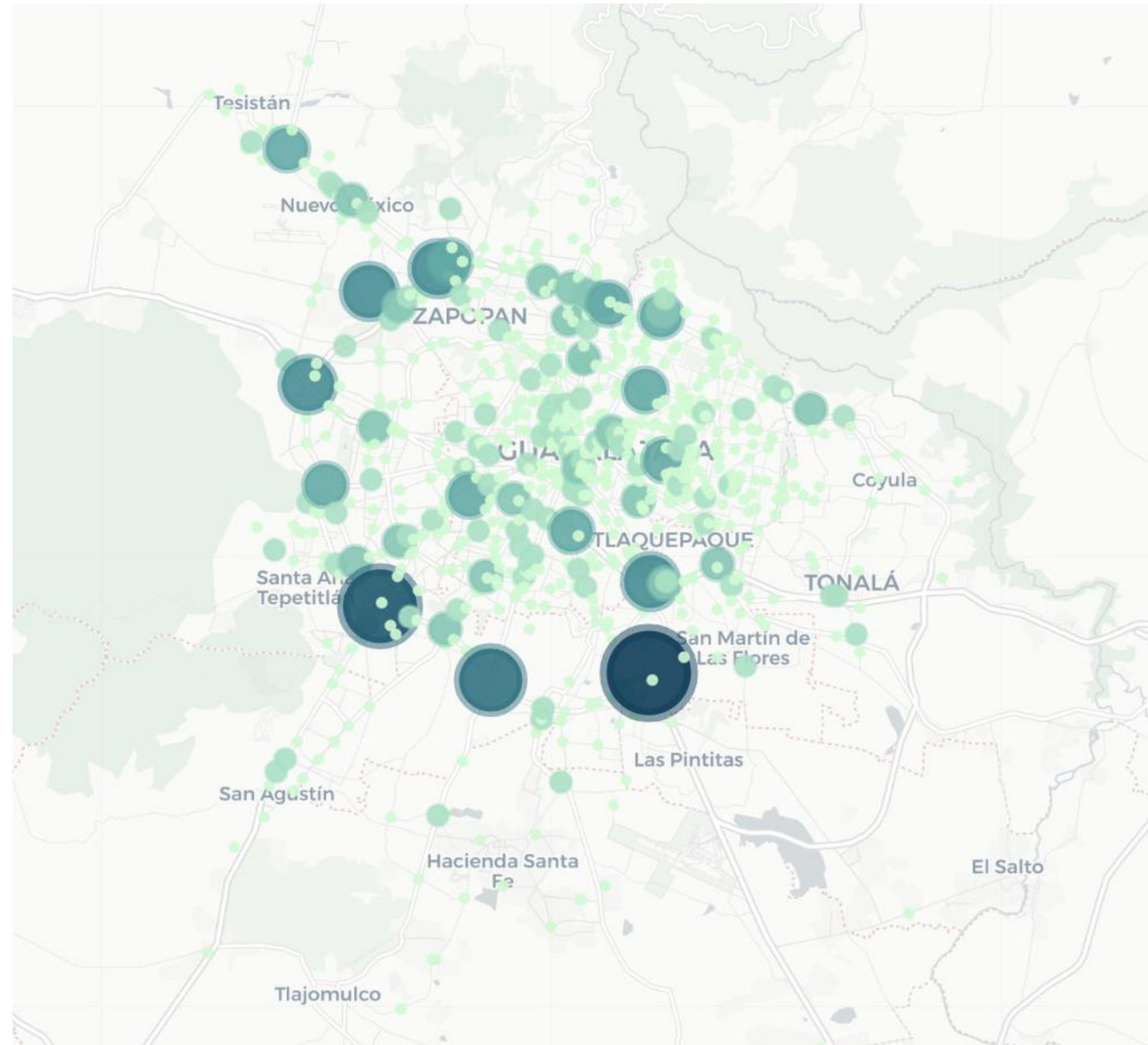





# Mapa de siniestralidad

Lesiones y fatalidades a nivel intersección

Total de siniestros con alguna muerte y/o lesión







## INTERSECCIONES CON MAYOR NÚMERO DE HECHOS VIALES




**Mapa de siniestralidad**  
Lesiones y fatalidades a nivel intersección




**8 siniestros**

Cruce Anillo Periférico  
Manuel Gómez Morín  
y  
Solidaridad  
Iberoamericana



**7 siniestros**

Cruce Anillo Periférico  
Sur Manuel Gómez  
Morín  
y  
Avenida Adolfo López  
Mateos




**6 siniestros**

Cruce Anillo Periférico  
Sur Manuel Gómez  
Morín  
y  
Avenida Jesús Michel  
González



**IIEG**  
Instituto de Información  
Estadística y Geográfica  
de Jalisco





**5 siniestros**



Cruce Anillo Periférico  
Manuel Gómez Morín  
y  
Avenida Ignacio L.  
Vallarta



Cruce Anillo  
Periférico Norte  
y  
Avenida Laureles



Cruce Avenida Santa  
Margarita  
y  
Avenida del Servidor  
Público



Calzada Lázaro  
Cárdenas  
y  
Avenida Doctor  
Roberto Michel





# GRUPOS DE ALTA VULNERABILIDAD



**Mapa de siniestralidad**  
Lesiones y fatalidades a nivel intersección



**685**

**Motocicleta**



**47**

**Bicicleta**



**219**

**Peatón**



**IIEG**  
Instituto de Información  
Estadística y Geográfica  
de Jalisco



# CICLISTAS



*Lesionados*



**Mapa de siniestralidad**  
Lesiones y fatalidades a nivel intersección



*Fallecido*





**contacto@iieg.gob.mx**  
**www.iieg.gob.mx**



Calzada de los Pirules 71 Col. Cd. Granja  
C.P. 45010, Zapopan, Jalisco, Méx.  
Teléfono: (33) 3777-1770

