IIEG
Instituto de Información Estadística y Geográfica de Jalisco

Zapotlán del Rey
Diagnóstico del municipio

Agosto 2023

Jalisco
GOBIERNO DEL ESTADO

ZAPOTLÁN DEL REY
DIAGNÓSTICO DEL MUNICIPIO

Agosto 2023

HISTORIA **3**
Toponimia
Contexto histórico

GEOGRAFÍA Y MEDIO AMBIENTE **6**
Geografía
Uso de suelo y vegetación
Áreas naturales protegidas y humedales
Diversidad ecosistémica
Sequía
Precipitación
Recursos hídricos
Infraestructura

DEMOGRAFÍA Y SOCIEDAD **27**
Aspectos demográficos
Intensidad migratoria
Pobreza multidimensional
Marginación
Índices sociodemográficos

ECONOMÍA **39**
Número de empresas
Valor agregado censal bruto
Empleo
Agricultura y ganadería

GOBIERNO Y SEGURIDAD **45**
Desarrollo institucional
Incidencia delictiva
Directorio municipal

Consulta la información municipal en línea

IIEG
Instituto de Información Estadística y Geográfica de Jalisco

Historia

Zapotlán del Rey
Diagnóstico del municipio
Agosto 2023

Jalisco
GOBIERNO DEL ESTADO

Toponimia

Su nombre se deriva del vocablo náhuatl *Tzapotlán*, que significa: “lugar donde abundan los zapotes”.

Figura 1. Zapotlán del Rey, Jalisco.
Localización geográfica.

Fuente: IIEG, Instituto de Información Estadística y Geográfica del Estado de Jalisco, “Mapa General del Estado de Jalisco

Contexto histórico

Antiguamente pertenecía al tlatoanazgo de Coinan, estando habitado por indígenas tecuexes y nahoas, agricultores de lengua tepecuexe. Se desconoce la fecha de su fundación, su población se asentaba al noroeste de la actual población en el cerro denominado “La Coronita”

En 1529, Nuño de Guzmán envía a Pedro Almíndez Chirino a conquistar la región oriente y norte. Chirinos llega a Tzapotlán y por ser día onomástico del rey España le nombró Zapotlán del Rey, nombre que perdura hasta nuestros días.

En 1837, perteneció al departamento de Tepatitlán, distrito de La Barca. Para 1890, pasó al departamento de Atotonilco y, en 1895, al de Ocotlán. Por decreto del 27 de abril de 1888, se dispone su pertenencia al municipio de Tototlán, y en 1890, pasa a ser comisaría de esa misma municipalidad con categoría de pueblo.

El 9 de enero de 1913 y por decreto la comisaría política de Zapotlán del Rey–perteneciente al municipio de Tototlán– se erigió en municipalidad.

IIEG
Instituto de Información Estadística y Geográfica de Jalisco

Geografía y Medio Ambiente

Zapotlán del Rey
Diagnóstico del municipio
Agosto 2023

Jalisco
GOBIERNO DEL ESTADO

Geografía

El municipio de Zapotlán del Rey se localiza en la región Ciénega del estado de Jalisco. Sus municipios colindantes son Ocotlán, Zapotlanejo, Juanacatlán, Poncitlán, Chapala, Tototlán (ver mapa 1). Tiene una extensión territorial de 421.69 kilómetros cuadrados.

Su cabecera municipal se localiza en las coordenadas 20°27′57.96″ latitud norte y -102°55′27.84″ de longitud oeste, a una altura de 1,547 metros sobre el nivel del mar (msnm). El territorio municipal, tiene alturas entre los 1,520 y 2,310 msnm; y una pendiente predominantemente plana menor a 5 grados.

La mayor parte del municipio tiene un clima semicálido semihúmedo. La temperatura media anual es de 19.6°C, y su temperatura mínima y máxima promedio oscila entre los 7.8°C y 30.9°C. La precipitación media anual es de 906 milímetros (mm) mientras que la precipitación promedio acumulada es de 628.71 mm.

El municipio está constituido por roca tipo basalto en su mayor parte y aluvial. Los suelos dominantes pertenecen al tipo vertisol y feozem (ver tabla 1).

Mapa 1. Base

Fuente: IIEG, con base en topografía INEGI, CONANP 2015, Marco Geoestadístico INEGI 2020 y Mapa General del Estado de Jalisco 2012.

Tabla 1 Medio físico			
Zapotlán del Rey, Jalisco			
Medio físico			**Descripción**
Superficie municipal (km^2)		422	El municipio de Zapotlán del Rey tiene una superficie de 422Km^2. Por su superficie se ubica en la posición 65 con relación al resto de los municipios del estado.
Altura (msnm)	Mínima municipal	1,520	La cabecera municipal es Zapotlán del Rey y se encuentra a 1,547 msnm. El territorio municipal tiene alturas entre los 1,520 y 2,310 msnm.
	Máxima municipal	2,310	
	Cabecera municipal	1,547	
Pendientes (%)	Planas (< 5°)	55.4	El 55.4% del municipio tiene terrenos planos, es decir, con pendientes menores a 5°.
	Lomerío (5° - 15°)	27.6	
	Montañosas (> 15°)	17.0	
Clima (%)	Semicálido semihúmedo	100.0	El municipio de Zapotlán del Rey (100%) tiene clima semicálido semihúmedo. La temperatura media anual es de 19.6°C, mientras que sus máximas y mínimas promedio oscilan entre 30.9°C y 7.8°C respectivamente. La precipitación media anual es de 906 mm.
Temperatura (°C)	Máxima promedio	30.9	
	Mínima promedio	7.8	
	Media anual	19.6	
Precipitación (mm)	Media anual	906	
Geología (%)	Basalto	44.0	La roca predominante es basalto (44%), rocas ígneas extrusivas básicas, de origen volcánico constituidas de plagioclasa cálcica
	Aluvial	30.3	
	Arenisca	11.4	
	Brecha volcánica	6.6	
	Extrusiva ácida	5.4	
	Residual	2.3	
Tipo de suelo (%)	Vertisol	52.7	El suelo predominante es el vertisol (52.7%), tienen estructura masiva y alto contenido de arcilla. Su color es negro, gris oscuro o café rojizo. Su uso agrícola es muy extenso, variado y productivo. Son muy fértiles pero su dureza dificulta la labranza. Tienen susceptibilidad a la erosión y alto riesgo de salinización.
	Feozem	38.8	
	Luvisol	5.1	
	Litosol	3.1	
	Fluvisol	0.2	
Cobertura de suelo (%)	Agricultura	59.3	La agricultura (59.3%) es el uso de suelo dominante en el municipio.
	Asentamiento humano	0.6	
	Bosque	3.1	
	Cuerpo de agua	0.9	
	Pastizal	7.1	
	Selva	28.9	

Fuente: IIEG, con base en: Geología, Edafología, esc. 1:50,000 y Uso de Suelo y Vegetación SVII, esc. 1:250,000, INEGI. Clima, CONABIO. Tomo 1 Geografía y Medio Ambiente de la Enciclopedia Temática Digital de Jalisco. MDE y MDT del conjunto de datos vectoriales, esc. 1:50,000, INEGI. Mapa General del Estado de Jalisco 2012.

Uso de suelo y vegetación

La cobertura del suelo predominante en el municipio es agropecuaria 59.32% de su superficie, seguida de la vegetación secundaria con 30.58%, los asentamientos humanos solo ocupan el 0.62% del territorio total, siendo esta la cobertura con menos superficie (ver tabla 2 y mapa 2).

La clasificación de los usos de suelo y vegetación realizada comprende las categorías acuícolas, agropecuario, agua, asentamientos humanos, bosque, dunas costeras, galería, manglar, matorral, palmar, pastizal, sabana, selva baja, selva mediana, sin vegetación aparente, vegetación acuática, vegetación desértica, vegetación secundaria.

Tabla 2 Uso de suelo y vegetación

Zapotlán del Rey, Jalisco

Cobertura	Superficie (Ha)	Porcentaje (%)	Descripción
Agropecuario	25,005.35	59.32	La clasificación de usos de suelo y vegetación representada es menos generalizada que la tabla número 1 de este documento. Sin embargo en esta clasificación la vegetación secundaria es representada por todos los tipos de vegetación que sean secundarios refiriéndonos a estas como la comunidad vegetal que surge diferente a la original con estructura y composición florística heterogénea tras ser eliminada o alterada la vegetación primaria.
Vegetación secundaria	12,888.06	30.58	
Pastizal	3,010.84	7.14	
Bosque	594.74	1.41	
Agua	391.51	0.93	
Asentamientos humanos	261.59	0.62	

Fuente: IIEG, con información de datos vectoriales de uso del suelo y vegetación, Serie VII, INEGI 2018.

La superficie arbórea municipal representa el 3.1% de los cuales el 1.4% corresponde a la vegetación arbórea primaria, la cual no presenta una alteración respecto a su estado natural, y 1.7% a la vegetación arbórea secundaria, que debido a perturbaciones ha sido modificada y muestra un proceso de sucesión vegetal (ver tabla 3).

Tabla 3 Cobertura Arbórea

Zapotlán del Rey, Jalisco

Cobertura	Cantidad %	Comentarios
Primaria Arbórea Baja	1.4	La cobertura arbórea referida está compuesta por los siguientes tipos de vegetación: bosque de coníferas, bosque de encino, bosque mesófilo de montaña, bosque de pino y bosque de táscate, selva caducifolia, selva subcaducifolia, selva de galería, manglar, palmar natural, vegetación hidrófila y vegetación inducida.
Primaria Arbórea Mediana	0.0	
Primaria Arbórea Alta	0.0	
Secundaria Arbórea Baja	1.7	
Secundaria Arbórea Mediana	0.0	
Secundaria Arbórea Alta	0.0	
Total Arbórea	3.1	

Fuente: IIEG, con información de datos vectoriales de uso del suelo y vegetación, Serie VI, INEGI 2016.

Mapa 2. Uso de suelo y vegetación

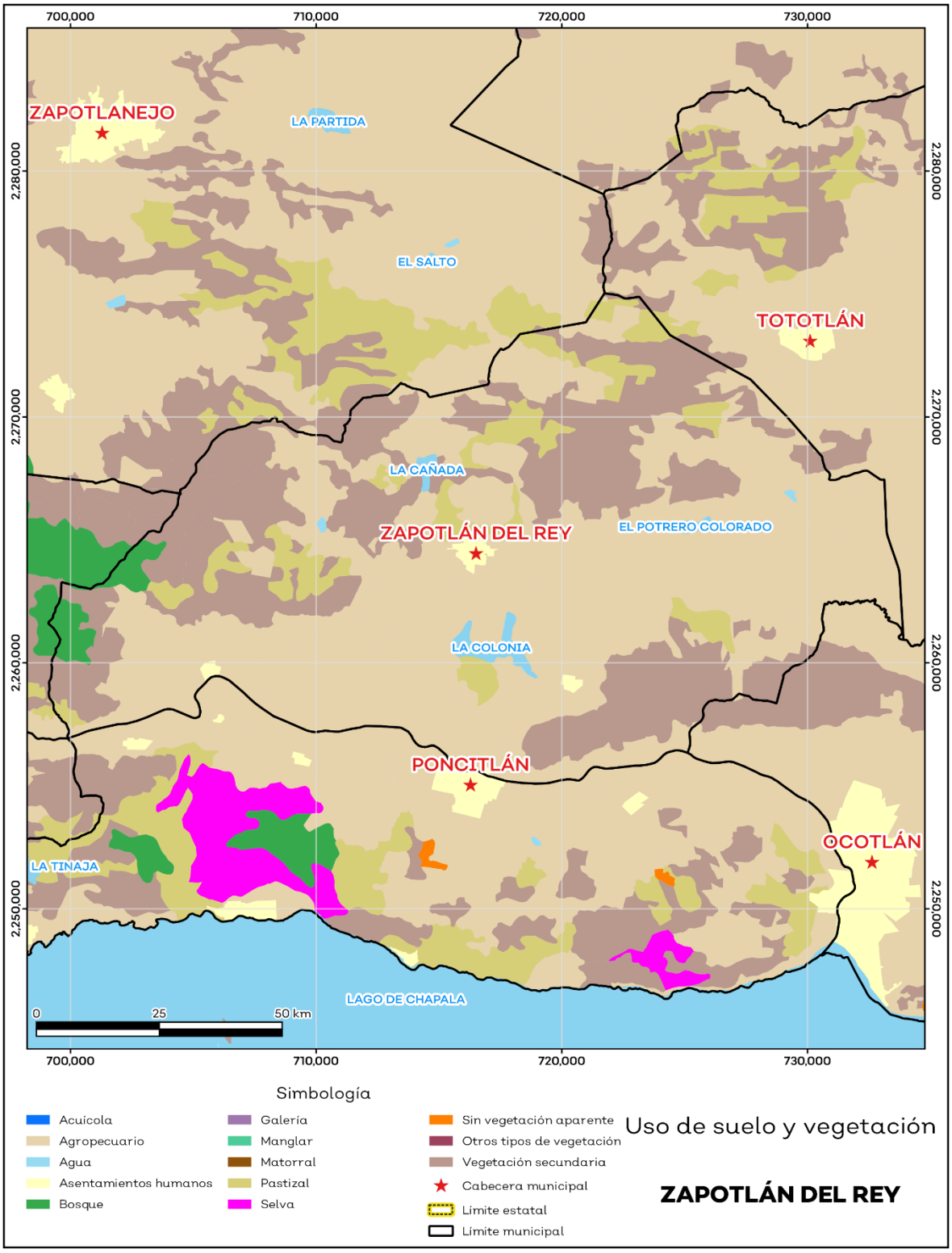

Fuente: IIEG con base en INEGI 2018.

Áreas naturales protegidas y humedales

Zapotlán del Rey cuenta con 0.9% de humedales (ver mapa 3 y tabla 4).

Tabla 4 ANP y humedales		
Tototlán, Jalisco		
Áreas Naturales	**Cantidad %**	**Descripción**
Áreas Naturales Protegidas	0.0	
Sitios Ramsar	0.0	Humedales de importancia internacional.
Humedales	1.4	

Fuente: IIEG**,** con base en CONAGUA 2016, CONANP 2015.

Mapa 3. ANP y humedales

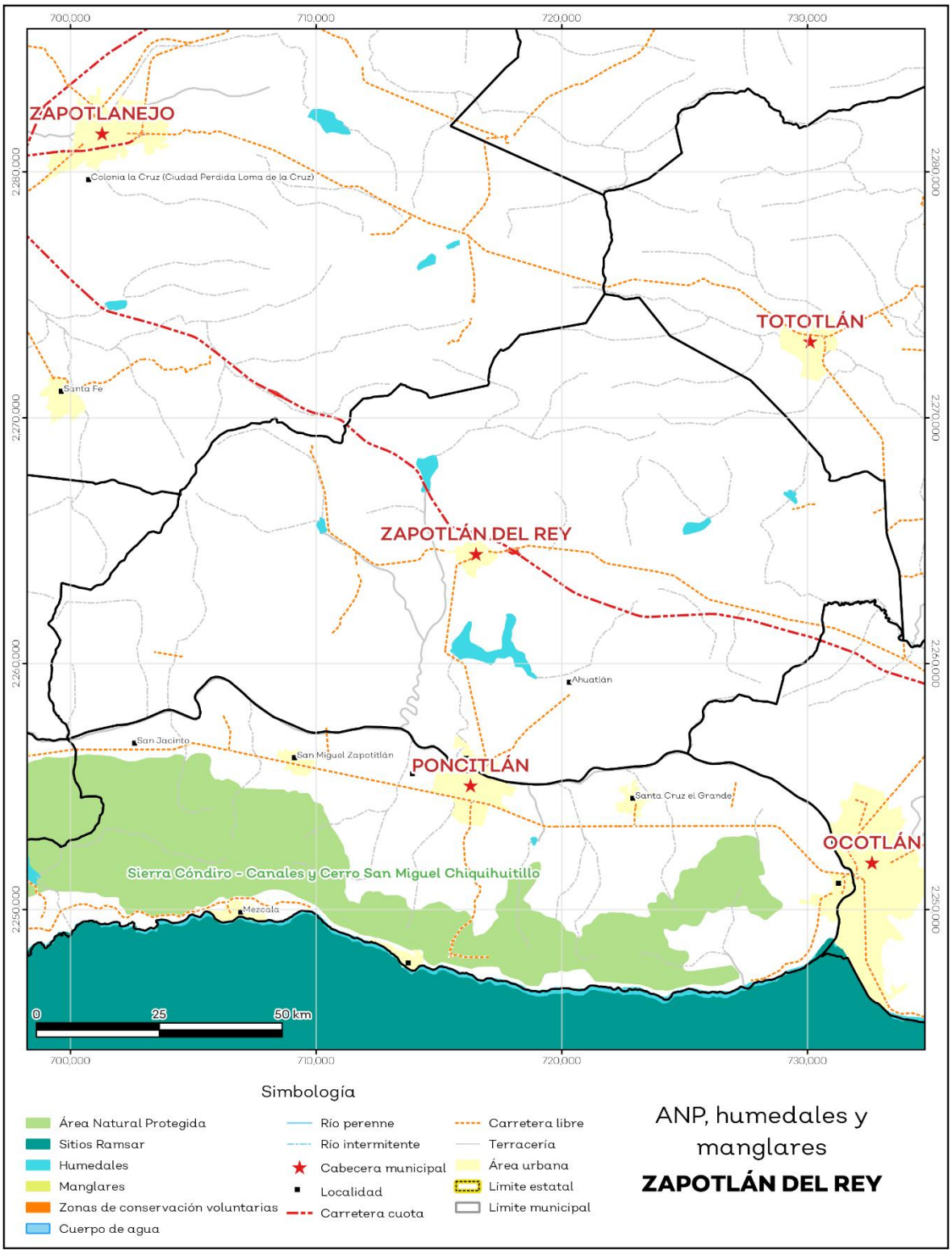

Fuente: IIEG con base en CONAGUA 2016, CONANP 2015.

Diversidad ecosistémica

La diversidad de ecosistemas conforme a la cobertura de usos de suelo y vegetación nos dice que la cobertura de mayor dominancia es vegetación secundaria arbustiva de selva baja caducifolia la cual representa el 33.8% municipal, y es catalogada con el rango muy alto a nivel estatal. El inverso del índice de Simpson es de 0.72 y nos indica que entre más se acerca al 1 más diversidad ecosistémica de coberturas de suelo hay. El índice de Shannon es de 1.45, en el cual se considera un valor normal si se está entre 2 y 3, valores por debajo de 2 como bajos en diversidad y superiores a 3 son altos en diversidad de ecosistemas (ver tabla 5).

Tabla 5 Diversidad Ecosistémica

Zapotlán del Rey, Jalisco

índice	Cantidad	Comentarios
Inverso de Simpson	0.72	Valor entre más cercano a 1, mayor diversidad ecosistémica de coberturas de uso de suelo y vegetación.
Shannon	1.45	El valor varía entre 0.5 y 5. Valor normal entre 2 y 3, valores superiores a 3 son altos en diversidad, valores por debajo de 2 es baja diversidad de ecosistemas.
Equitatividad de Shannon	0.70	Se acerca a 0 cuando una cobertura domina y se acerca a 1 cuando comparten abundancia las coberturas.
índice	**%**	**Cobertura**
Dominancia	33.8	Vegetación secundaria arbustiva de selva baja caducifolia

Fuente: IIEG**,** 2021.

Sequía

El cambio climático en los últimos años ha traído consigo efectos en los territorios, de allí parte a que se analice el fenómeno natural de la sequía y la escasez de los recursos hídricos.

De la superficie dedicada a las actividades agrícolas el 93.2% presentó alguna categoría de sequía en el año 2020 (ver mapa 4 y tabla 6). Las sequías son causadas principalmente por la escasez de precipitaciones pluviales, la cual puede derivar en una insuficiencia de recursos hídricos necesarios para abastecer la demanda existente, por ello su análisis es trascendental.

Tabla 6 Sequía

Zapotlán del Rey, Jalisco

Categoría de sequía	Cantidad Agrícola (%)	Cantidad Municipal (%)	Comentarios
Sin sequía	0.6	1.6	Anormalmente seco es una condición de sequedad, no es una categoría de sequía. Se muestran 2 cantidades en porcentajes: la agrícola es el porcentaje de la superficie afectada de las áreas agrícolas conforme a la delimitación de frontera agrícola; y el porcentaje municipal se refiera a toda la superficie del municipio sin importar la cobertura de uso de suelo y vegetación sin incluir los cuerpos de agua.
Anormalmente seco	6.2	3.2	
Sequía moderada	18.9	10.2	
Sequía severa	16.5	11.6	
Sequía extrema	55.1	57.9	
Sequía excepcional	2.8	14.7	

Fuente: IIEG con base en imágenes Landsat 2020.

Mapa 4. Índice de sequía de diferencia normalizado

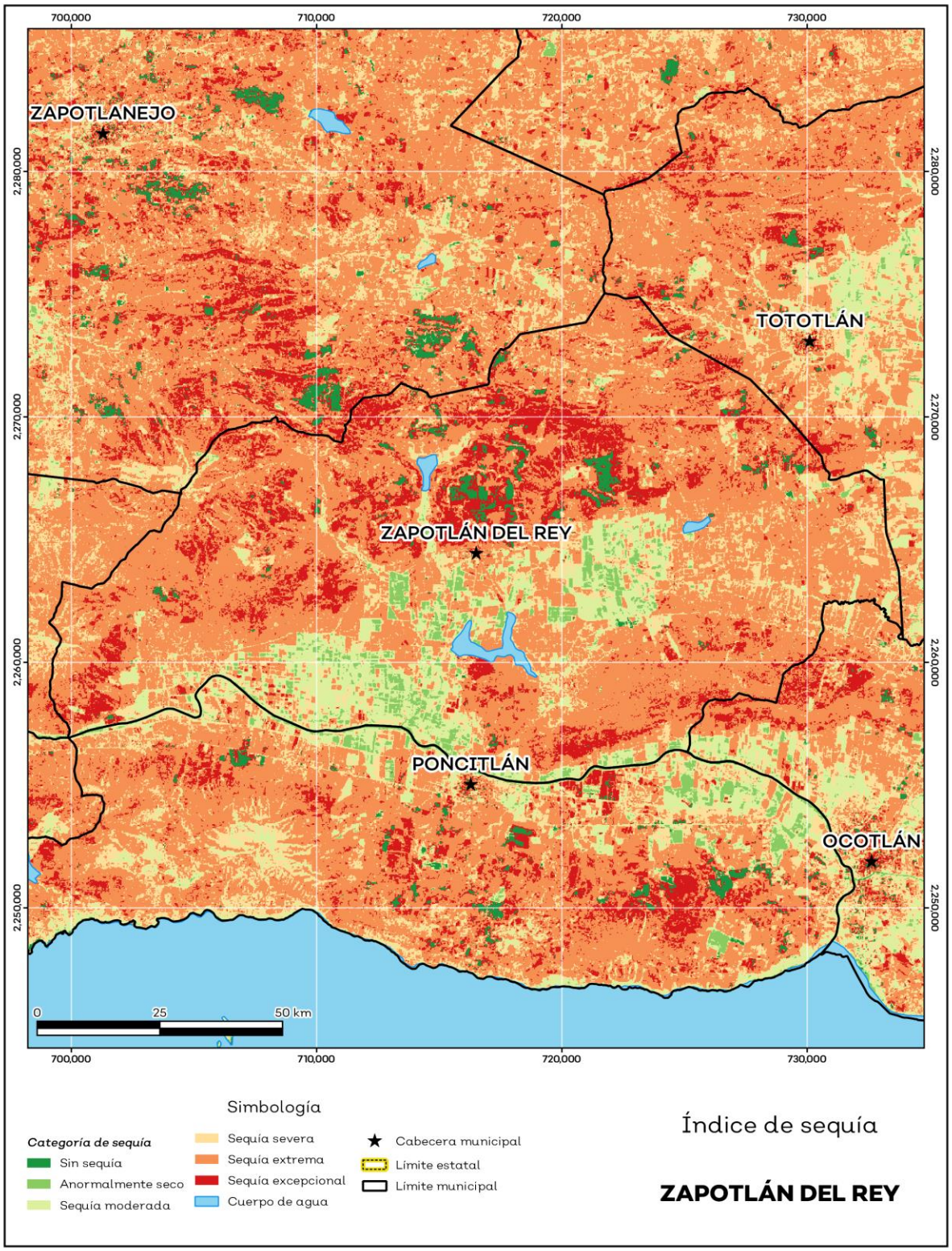

Fuente: IIEG con base en imágenes Landsat 2020.

Precipitación

Del análisis de la precipitación media mensual histórica con registros hasta el 2019 del municipio Zapotlán del Rey tenemos que la precipitación acumulada promedio es de 628.71 mm; la media del mes de enero es de 31.07 mm, la mínima de 28.39 mm y la máxima de 40.75 mm; mientras que en julio la precipitación media es de 88.83 mm, la mínima de 80.81 mm y máxima de 92.43 mm (ver mapa 5 y tabla 7).

Tabla 7 Precipitación media mensual y acumulada

Zapotlán del Rey, Jalisco

Mes	Promedio (mm)	Mínima (mm)	Máxima (mm)	Comentarios
Enero	31.1	28.4	40.7	Registros de precipitación histórica media mensual.
Febrero	33.2	29.4	41.8	
Marzo	43.2	38.7	58.6	
Abril	48.0	43.6	63.6	
Mayo	55.6	50.9	71.6	
Junio	80.9	72.6	86.9	
Julio	88.8	80.8	92.4	
Agosto	79.0	72.5	81.9	
Septiembre	66.9	61.7	68.0	
Octubre	44.4	39.8	48.9	
Noviembre	31.3	29.3	37.8	
Diciembre	28.2	25.0	34.8	
Acumulada	628.7	559.7	714.8	Registros de precipitación histórica acumulada.

Fuente: IIEG **c**on base en datos de precipitación de 1882-2019 del SMN.

Mapa 5. Precipitación histórica acumulada

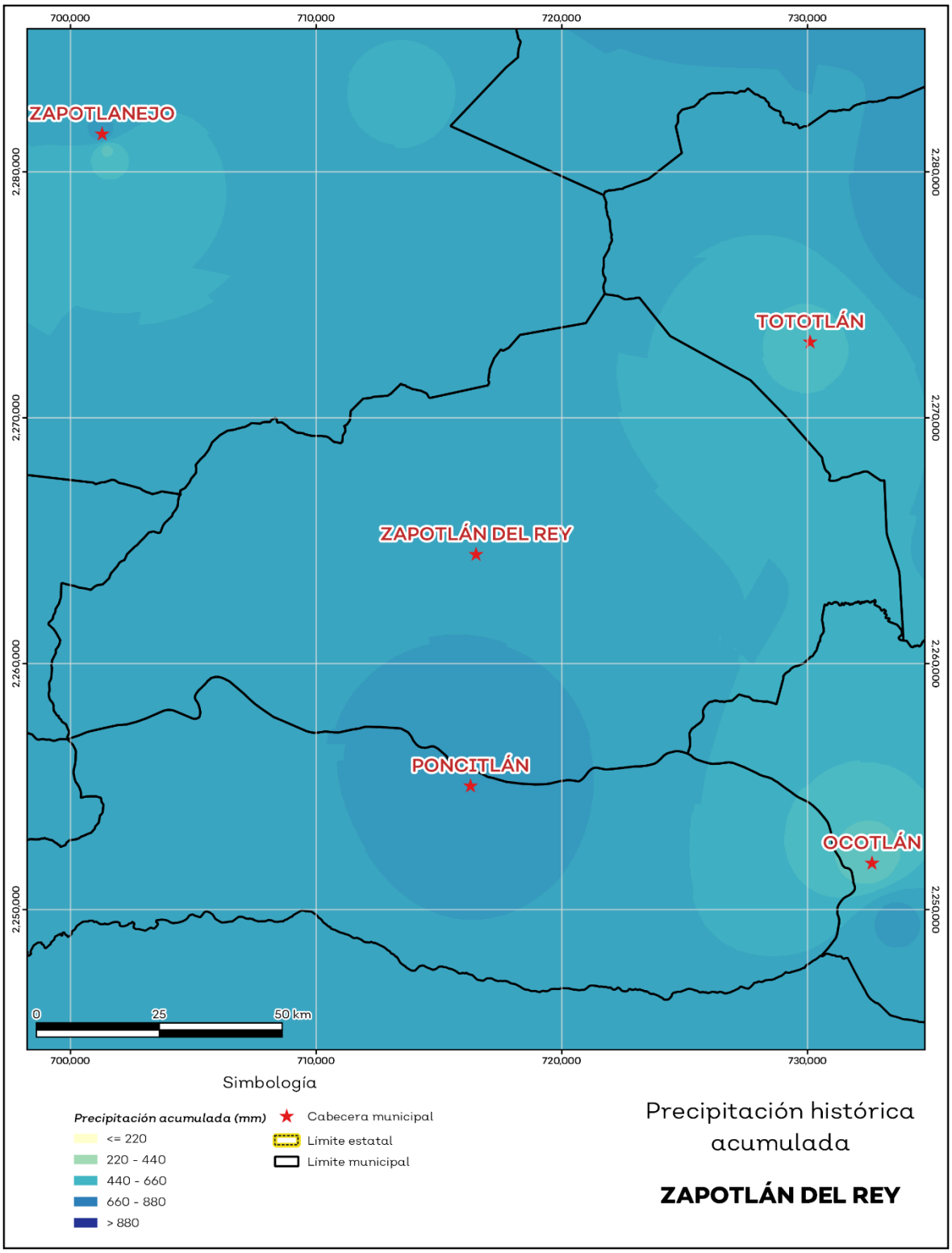

Fuente: IIEG con base en datos de precipitación de 1882-2019 del SMN.

Recursos hídricos

Los tipos de recursos hídricos del municipio están constituidos por aguas subterráneas, ríos y lagos. El territorio está ubicado dentro de 4 acuíferos de los cuales el 100.0% no tienen disponibilidad y el 0.0% se encuentra con disponibilidad de agua subterránea (ver mapa 6 y tabla 8).

Tabla 8 Acuíferos		
Zapotlán del Rey, Jalisco		
Estatus	**Cantidad %**	**Comentarios**
Con disponibilidad	0.0	Reporte de CONAGUA del estatus del acuífero hasta el 2020.
Sin disponibilidad	100.0	
No sobrexplotado	96.6	
Sobrexplotado	3.4	

Fuente: IIEG con base en CONAGUA 2021.

Mapa 6. Acuíferos

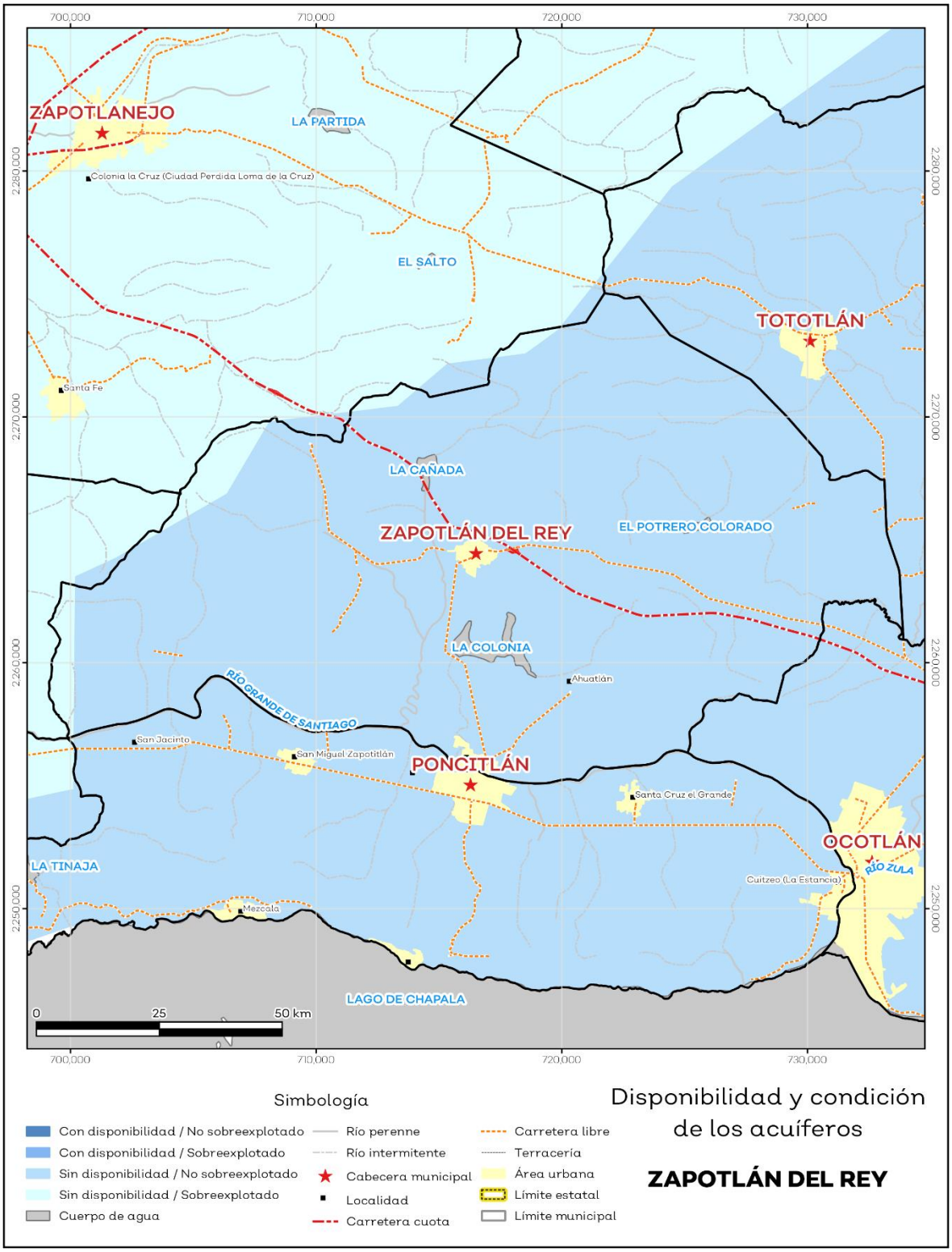

Fuente: IIEG con base en CONAGUA 2021.

El territorio municipal está dentro de las cuencas Río Santiago 1, Río Zula de las cuales el 80.4% tienen disponibilidad y el 19.6% presentan déficit de disponibilidad de agua superficial (ver mapa 7 y tabla 9).

Tabla 9 Cuencas		
Zapotlán del Rey, Jalisco		
Estatus	**Cantidad %**	**Comentarios**
Con disponibilidad	80.4	Reporte de CONAGUA del estatus de cuencas hasta el 2020.
Sin disponibilidad	19.6	
Tipos de Ordenamiento	**Cantidad %**	
Reserva	100.0	
Veda	0.0	
Veda y reglamento	0.0	
Veda, reserva y reglamento	0.0	
Cuenca sin ordenamiento superficial	0.0	

Fuente: IIEG con base en CONAGUA 2021.

Mapa 7. Cuencas

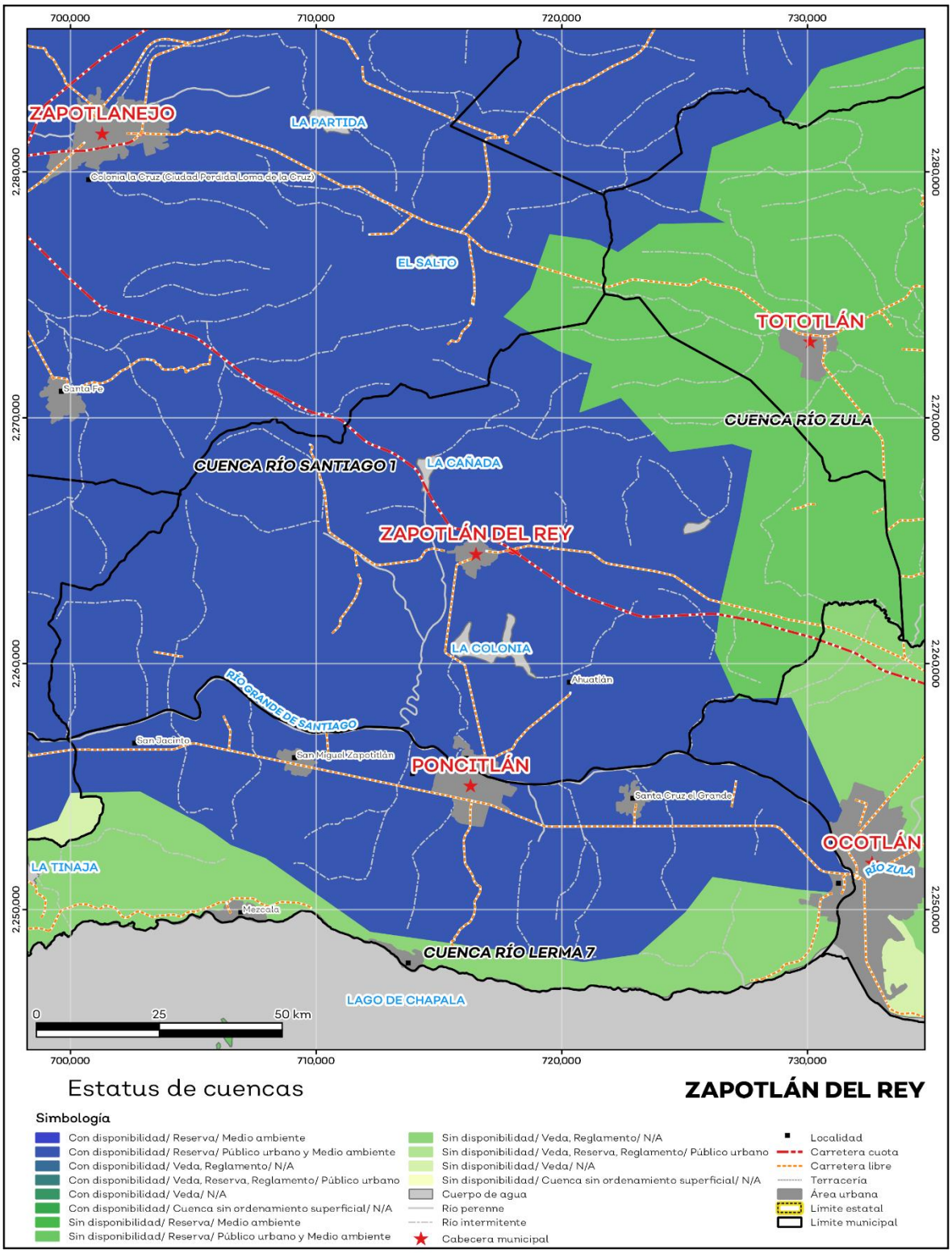

Fuente: IIEG con base en CONAGUA 2021.

Erosión potencial

La erosión potencial que pronostica la pérdida de suelo como consecuencia de la influencia del relieve, el viento y el agua, nos indica que en el municipio se tienen en su mayoría pérdidas de suelo de 0 a 5 toneladas por hectáreas al año (t/ha.año), catalogadas como zonas con niveles de erosión muy bajos y pérdidas de suelo tolerables. No hay erosión neta (ver mapa 8 y tabla 10).

Tabla 10 Erosión potencial

Zapotlán del Rey, Jalisco

Perdidas de suelo t/ha.año	Clasificación	Cantidad %	Comentarios
0	Zonas no susceptibles al proceso erosivo, como pueden ser espacios urbanos, carreteras o embalses.	0.00	En el cálculo no se incluyeron los cuerpos de agua por considerarse zonas no susceptibles al proceso erosivo.
0 a 5	Zonas con niveles de erosión muy bajos y pérdidas de suelo tolerables. No hay erosión neta.	27.44	
5 a 10	Zonas con niveles de erosión bajos y pérdidas de suelo que puede ser tolerables. Probablemente no hay erosión neta.	21.68	
10 a 25	Zonas con procesos erosivos leves. Existe erosión, aunque no es apreciable a simple vista.	20.76	
25 a 50	Zonas con procesos erosivos moderados. Existe erosión, aunque puede no ser apreciable a simple vista.	16.48	
50 a 100	Zonas con procesos erosivos graves. Existe erosión y es apreciable a simple vista.	11.62	
100 a 200	Zonas con procesos erosivos muy graves. Existe erosión y es manifiesta a simple vista.	1.98	
Más de 200	Zonas con procesos erosivos extremos. Existe erosión y es evidente a simple vista.	0.04	

Fuente: IIEG; con base en datos de precipitación de 1882-2021 del SMN, Modelo digital de elevaciones INEGI 2013, FAO 2003.

Mapa 8. Erosión potencial

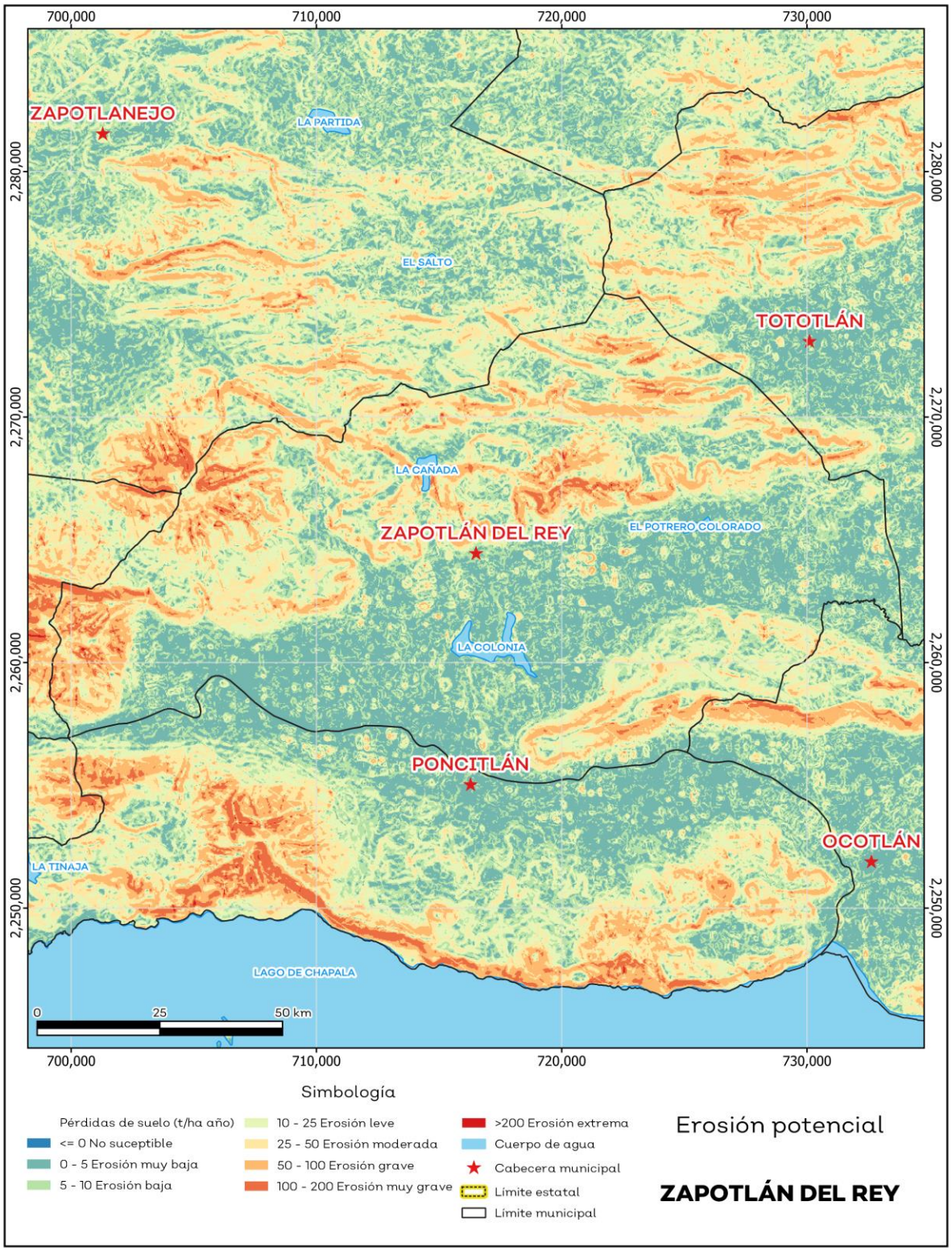

Fuente: IIEG; con base en datos de precipitación de 1882-2021 del SMN, Modelo digital de elevaciones INEGI 2013, FAO 2003.

Infraestructura

Por último, el municipio cuenta con 16 servicios públicos, de los cuales destacan 46 escuelas, seguido de 24 templos y plazas con 17 (ver tabla 11).

Tabla 11 Infraestructura

Zapotlán del Rey, Jalisco

Infraestructura			Descripción
Infraestructura (km)	Carreteras	73.8	El municipio se encuentra en el noveno lugar de la región Ciénega, registrando grado alto de conectividad en caminos y carreteras.
	Caminos	94.2	

Tipo de servicios	Cantidad	Comentarios
Aeródromo Civil	0	La información presentada en esta tabla corresponde a los servicios concentrados en localidades mayores a 2,500 habitantes.
Cementerio	3	
Centro Comercial	0	
Centro de Asistencia Médica	9	
Escuela	46	
Estación de Transporte Terrestre	0	
Instalación de Comunicación	0	
Instalación de Servicios	1	
Instalación Deportiva o Recreativa	13	
Instalación Diversa	3	
Instalación Gubernamental	3	
Mercado	0	
Plaza	17	
Pozo	2	
Tanque de Agua	8	
Templo	24	

Fuente: IIEG con base en Red Nacional de Caminos INEGI 2019. Mapa General del Estado de Jalisco 2012. Marco Geoestadístico Nacional, servicios e información complementaria, INEGI 2020.

Salud

De acuerdo con los registros de la secretaría de salud, en el municipio se encuentran 4 unidades de servicio de salud como lo son consultorios, hospitales generales y especializados, oficinas administrativas, farmacias, laboratorios, unidades de medicina familiar, de especialidades médicas y móviles. De las cuales 4 corresponden a la Secretaría de Salud (SSJ); en la tabla 12 se presenta desglosada esta información por tipo de unidades de servicio conforme al instituto o dependencia a la que pertenecen (ver mapa 9 y tabla 12).

Tabla 12 Unidades de salud	
Tototlán, Jalisco	
Tipo de unidad	**Cantidad**
INSTITUTO MEXICANO DEL SEGURO SOCIAL	
Unidad de Medicina Familiar	1
SECRETARÍA DE SALUD	
Centro de Salud	2
Unidad Móvil	1
SERVICIOS MÉDICOS PRIVADOS	
Clínica	1
Total del municipio	**5**

Fuente: IIEG, con base en Dirección General de Salud (DGIS) 2021.

Mapa 9. Unidades de Salud

Fuente: IIEG, con base en Dirección General de Salud (DGIS) 2021.

IIEG
Instituto de Información Estadística y Geográfica de Jalisco

Demografía y Sociedad

Zapotlán del Rey
Diagnóstico del municipio
Agosto 2023

Jalisco
GOBIERNO DEL ESTADO

Aspectos Demográficos

El municipio de Zapotlán del Rey pertenece a la Región Ciénega, según el Censo de Población y Vivienda 2020, su población en ese año era de 19,279 personas; de las cuales el 49.3 por ciento eran hombres y 50.7 por ciento mujeres. Las y los habitantes del municipio representaban el 4.6 por ciento del total regional (ver tabla 1). Comparando este volumen poblacional con el del año 2015, se observa que la población municipal aumentó un 7.75 por ciento en cinco años.

Tabla 1 Población total según sexo

Zapotlán del Rey, Jalisco

Clave	Municipio	Población total 2015	Población 2020		
			Total	Hombres	Mujeres
123	Zapotlán del Rey	17,893	19,279	9,499	9,780

Fuente: IIEG con base en INEGI, Censo de Población y Vivienda 2020 y Encuesta Intercensal 2015.

En 2020 Zapotlán del Rey contaba con 58 localidades, de éstas, 7 eran de dos viviendas y 16 de una. La localidad de Zapotlán del Rey era la más poblada, con 3,330 personas, que representaban el 17.3% de la población del municipio; le seguía Santiago Totolimixpan (Colonia la Guadalupana) con el 16%, Ahuatlán con el 12.8%, Otatlán con el 6.6% y Tecualtitán con el 6.2% del total municipal (ver tabla 2).

Tabla 2 Población total según sexo y distribución porcentual de la población

Zapotlán del Rey, Jalisco

Clave	Municipio/Localidad	Población total 2010	Población 2020			
			Total	Distribución porcentual de la población del municipio	Hombres	Mujeres
0123	**Zapotlán del Rey**	**17,585**	**19,279**	**100.0**	**9,499**	**9,780**
0001	Zapotlán del Rey	3,280	3,330	17.3	1,615	1,715
0041	Santiago Totolimixpan (Colonia la Guadalupana)	2,559	3,080	16.0	1,538	1,542
0003	Ahuatlán	2,069	2,471	12.8	1,213	1,258
0029	Otatlán	1,280	1,266	6.6	611	655
0046	Tecualtitán	1,267	1,190	6.2	592	598

Fuente: IIEG con base en INEGI; Censo de Población y Vivienda 2010 y 2020.

Intensidad Migratoria

El estado de Jalisco tiene una añeja tradición migratoria a Estados Unidos que se remonta hacia finales del siglo XIX.

El Consejo Nacional de Población (CONAPO) calculó el Índice de Intensidad Migratoria México-Estados-Unidos 2020, como una medida sintética que informa integralmente del fenómeno migratorio entre ambos países.

De acuerdo con este índice, Jalisco se clasificó en un grado medio, posicionándose en el lugar 14 entre las entidades federativas con mayor intensidad migratoria en 2020. Esto como resultado de un 6.8% de sus viviendas que recibían remesas, 1.3% de viviendas con emigrantes con destino a Estados Unidos residentes en Estados Unidos, 0.4% de viviendas con migrantes circulares y 0.9% de viviendas con migrantes de retorno de Estados Unidos.

Mapa 1 Grado de Intensidad Migratoria a Estados Unidos. Jalisco, 2020

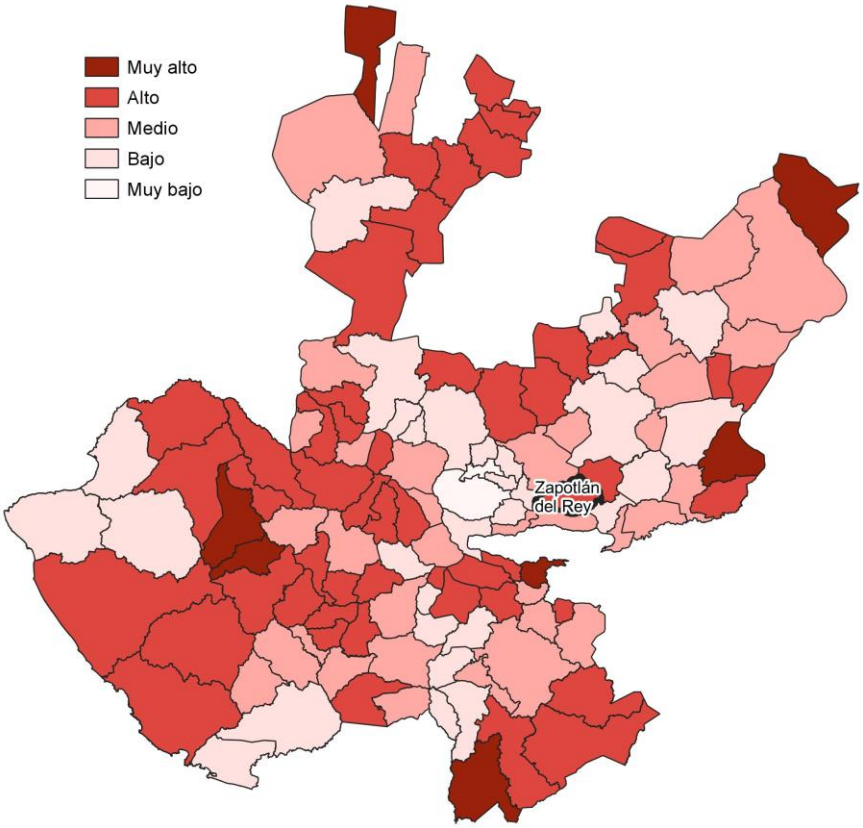

Fuente: IIEG con base en estimaciones de CONAPO; Índice de Intensidad Migratoria 2020.

Conforme a los resultados del índice de Intensidad Migratoria 2020, en el municipio de Zapotlán del Rey un 19.01 por ciento de las viviendas del municipio recibieron remesas en 2020, en un 3.56 por ciento se reportaron emigrantes con destino a Estados Unidos residentes en Estados Unidos, en el 0.77 por ciento se registraron migrantes circulares del quinquenio anterior (2015-2020) y el 2.1 por ciento de las viviendas contaban con migrantes de retorno de Estados Unidos (ver tabla 3).

Tabla 3 Índice de Intensidad Migratoria México-Estados Unidos

Zapotlán del Rey, 2020

Índice y grado de intensidad migratoria e indicadores socioeconómicos	Valores
Índice de intensidad migratoria	60.975
Grado de intensidad migratoria	Alto
Total de viviendas	5,190
% Viviendas que reciben remesas	19.01
% Viviendas con emigrantes con destino a Estados Unidos residentes en Estados Unidos	3.56
% Viviendas con migrantes circulares de Estados Unidos	0.77
% Viviendas con migrantes de retorno de Estados Unidos	2.1
Posición que ocupa el municipio en la entidad	47
Posición que ocupa el municipio a escala nacional	386

Fuente: IIEG, con base en estimaciones del CONAPO con base en el INEGI, Censo de Población y Vivienda 2020.
*Nota: los indicadores hacen referencia al quinquenio 2015-2020.

El Índice de Intensidad Migratoria México-Estados Unidos, se deriva de estimaciones con base en los cuestionarios ampliados de los Censos de Población y Vivienda 2000, 2010 y 2020. Destaca que en el año 2000 se realizó con base en hogares y a partir del 2010 en viviendas censales, como resultado del cambio conceptual y operativo del INEGI para el levantamiento de la información en ese año censal.

Es importante señalar que en el cálculo previo del índice en el año 2010, Zapotlán del Rey tenía un grado Alto de intensidad migratoria y ocupaba el lugar 62 en el ordenamiento estatal. En ese año, el porcentaje de viviendas del municipio que recibían remesas fue del 17.82 % y, la proporción de viviendas con emigrantes en Estados Unidos del quinquenio anterior fue de 4.18%. Por su parte, el 1.54% de las viviendas tenían migrantes circulares del quinquenio anterior y el 6.63% migrantes de retorno (ver tabla 4).

Tabla 4 Índice y grado de intensidad migratoria e indicadores socioeconómicos	
Zapotlán del Rey, 2010	
Índice y grado de intensidad migratoria e indicadores socioeconómicos	**Valores**
Índice de intensidad migratoria	0.9067
Grado de intensidad migratoria	Alto
Total de viviendas	4,365
% Viviendas que reciben remesas	17.82
% Viviendas con emigrantes en Estados Unidos del quinquenio anterior	4.18
% Viviendas con migrantes circulares del quinquenio anterior	1.54
% Viviendas con migrantes de retorno del quinquenio anterior	6.63
Lugar que ocupa en el contexto estatal	62

Fuente: IIEG, con base en estimaciones del CONAPO con base en el INEGI, Censo de Población y Vivienda 2010.

Pobreza multidimensional

La pobreza, está asociada a condiciones de vida que vulneran la dignidad de las personas, limitan sus derechos y libertades fundamentales, impiden la satisfacción de sus necesidades básicas e imposibilitan su plena integración social. De acuerdo con esta concepción, una persona se considera en situación de pobreza multidimensional cuando sus ingresos son insuficientes para adquirir los bienes y los servicios que requiere para satisfacer sus necesidades y presenta carencia en al menos uno de los siguientes seis indicadores: rezago educativo, acceso a los servicios de salud, acceso a la seguridad social, calidad y espacios de la vivienda y servicios básicos en la vivienda.

La metodología para medir el fenómeno de la pobreza fue desarrollada por el Consejo Nacional de Evaluación de la Política de Desarrollo Social (CONEVAL) y permite profundizar en el estudio de la pobreza, ya que además de medir los ingresos, como tradicionalmente se realizaba, se analizan las carencias sociales desde una óptica de los derechos sociales. Estos componentes permitirán dar un seguimiento puntual de las carencias sociales y el bienestar económico de la población, además de proporcionar elementos para el diagnóstico y seguimiento de la situación de la pobreza en nuestro país, desde un enfoque novedoso y consistente con las disposiciones legales aplicables y que retoma los desarrollos académicos recientes en materia de medición de la pobreza. De acuerdo con su ingreso y a su índice de privación social se propone la siguiente clasificación:

Pobres multidimensionales. - Población con ingreso inferior al valor de la línea de bienestar y que padece al menos una carencia social.

Vulnerables por carencias sociales. - Población que presenta una o más carencias sociales, pero cuyo ingreso es superior a la línea de bienestar.

Vulnerables por ingresos. - Población que no presenta carencias sociales y cuyo ingreso es inferior o igual a la línea de bienestar.

No pobre multidimensional y no vulnerable. - Población cuyo ingreso es superior a la línea de bienestar y que no tiene carencia social alguna.

En la tabla 5 se muestra el porcentaje y número de personas en situación de pobreza en 2015 y 2020 en el municipio, así como aquellas vulnerables por carencias sociales, las vulnerables por ingresos y las no pobres y no vulnerables.

Tabla 5 Pobreza Multidimensional						
Zapotlán del Rey, 2015-2020						
Indicadores de incidencia	Porcentaje		Personas		Carencias promedio	
	2015	2020	2015	2020	2015	2020
Pobreza multidimensional						
Población en situación de pobreza multidimensional	44.3	38.6	8,054	6,833	2.1	2.3
Población en situación de pobreza multidimensional moderada	38.9	33.3	7,081	5,899	1.9	2.1
Población en situación de pobreza multidimensional extrema	5.3	5.3	973	934	3.4	3.5
Población vulnerable por carencias sociales	41.6	45.8	7,578	8,104	1.9	2.0
Población vulnerable por ingresos	4.6	3.9	835	696		
Población no pobre multidimensional y no vulnerable	9.5	11.7	1,734	2,064		
Privación social						
Población con al menos una carencia social	85.9	84.4	15,632	14,938	2.0	2.2
Población con al menos tres carencias sociales	24.5	25.0	4,467	4,431	3.3	3.4
Indicadores de carencias sociales						
Rezago educativo	32.0	27.0	5,822	4,784	2.6	2.7
Acceso a los servicios de salud	18.2	44.1	3,306	7,797	2.7	2.6
Acceso a la seguridad social	72.5	67.9	13,204	12,025	2.1	2.3
Calidad y espacios de la vivienda	8.8	9.2	1,603	1,621	3.0	3.0
Acceso a los servicios básicos en la vivienda	30.0	21.9	5,455	3,874	2.8	2.9
Acceso a la alimentación	12.5	12.0	2,267	2,124	3.0	3.1
Bienestar						
Población con un ingreso inferior a la línea de bienestar mínimo	14.7	12.2	2,684	2,167	2.1	2.1
Población con un ingreso inferior a la línea de bienestar	48.8	42.5	8,888	7,529	1.9	2.3

Fuente: Elaborado por el IIEG con base en estimaciones del CONEVAL del Modelo Estadístico 2015 para la continuidad del MCS-ENIGH, la Encuesta Intercensal 2015, el Modelo Estadístico 2020 para la continuidad del MCS-ENIGH y la muestra del Censo de Población y Vivienda 2020.

De acuerdo con la medición de pobreza multidimensional 2020, en Zapotlán del Rey el 38.6 por ciento de la población se encontraba en situación de pobreza, es decir, 6,833 personas compartían esta situación en el municipio. Asimismo el 45.8 por ciento (8,104 personas) de la población era vulnerable por carencias sociales, el 3.9 por ciento era vulnerable por ingresos y 11.7 por ciento era no pobre y no vulnerable.

Es importante agregar que, en 2020 el 5.3 por ciento de la población de Zapotlán del Rey se encontraba en pobreza extrema; en contraste con el 5.3 por ciento que presentó en 2015. Destaca que, en 2020 un 33.3 por ciento de la población estaba en pobreza moderada, lo que equivale a 5,899 personas; en comparación con el 2015 donde su proporción fue del 38.9 por ciento (7,081).

Respecto a las carencias sociales en 2020, destaca que el indicador de carencia por acceso a la seguridad social es el acceso a la seguridad social, con un 67.9 por ciento, que en términos absolutos representa 12,025 habitantes. En contraste, el que menos proporción de población presentó fue el de calidad y espacios de la vivienda, con el 9.2 por ciento.

Mapa 2 Porcentaje de población en situación de pobreza multidimensional por municipio. Jalisco, 2020

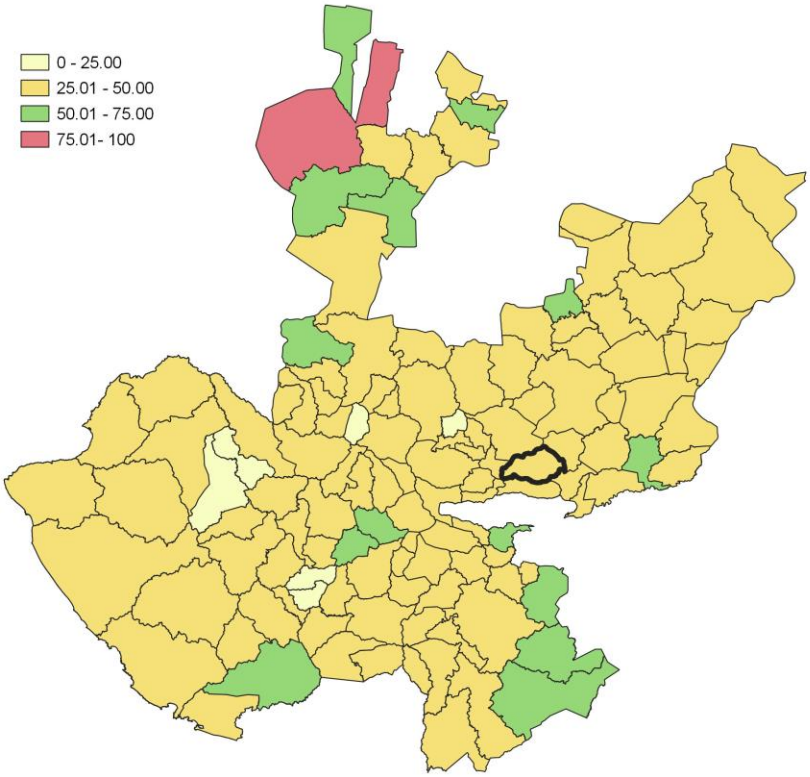

Fuente: IIEG, con base en estimaciones del CONEVAL, del Modelo Estadístico 2020 para la continuidad del MCS-ENIGH y la muestra del Censo de Población y Vivienda 2020.

Marginación

La construcción del Índice de Marginación, considera cuatro dimensiones estructurales: falta de acceso a la educación, residencia en viviendas inadecuadas; percepción de ingresos monetarios insuficientes y las relacionadas con la residencia en localidades pequeñas. Este índice es una medida-resumen que permite diferenciar los estados y municipios del país según el impacto global de las carencias que padece la población.

En la tabla 6 se presentan los indicadores que componen el índice de marginación para los municipios en 2020. De acuerdo con las estimaciones, Zapotlán del Rey presentó un grado de marginación Bajo. Destaca que, la proporción de población de 15 años o más sin educación básica era de 49.7 por ciento, y que el 76.9 por ciento de la población ocupada ganaba hasta dos salarios mínimos.

Mapa 3 Índice de marginación por municipio. Jalisco, 2020

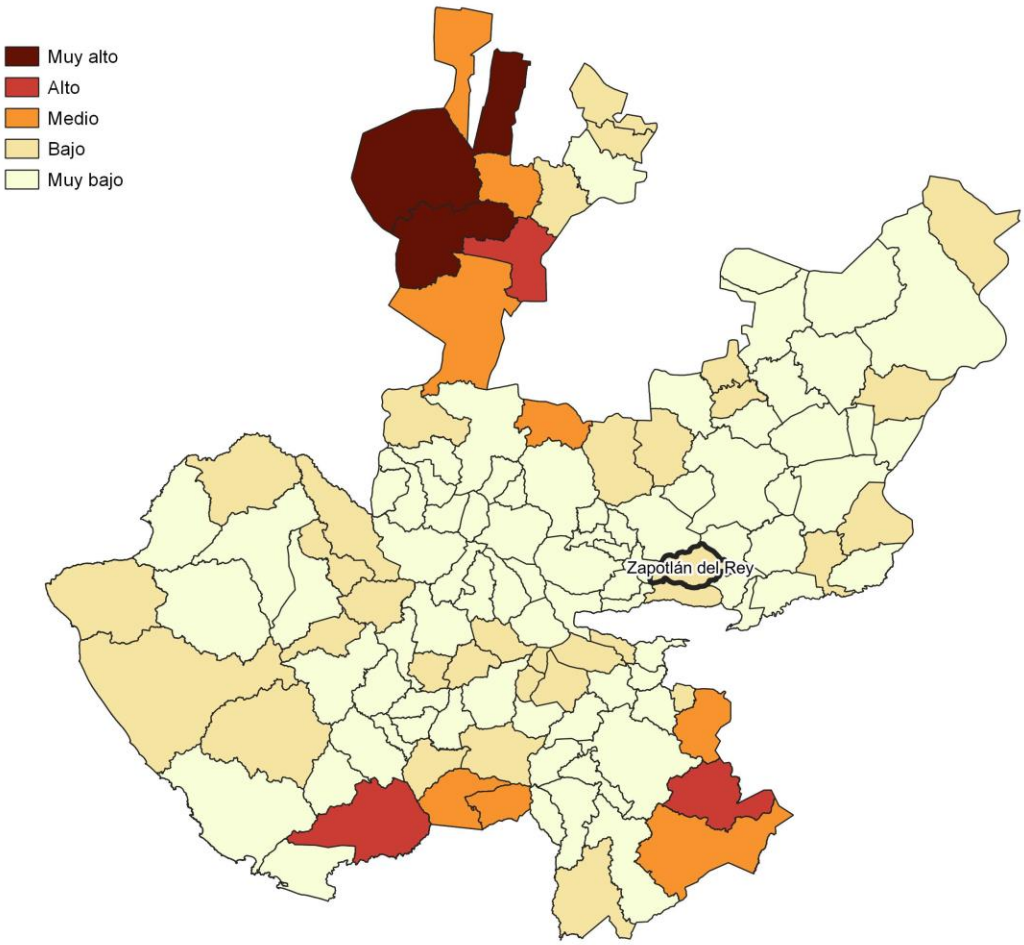

Fuente: IIEG, con base en estimaciones del CONAPO; Índice de Marginación 2020.

Las principales localidades del municipio presentaron en su mayoría un grado de marginación muy bajo; de ellas, la localidad de Tecualtitán tenía el más alto porcentaje de población de 15 años y más sin educación básica (52.9%), mientras que Otatlán presenta los más altos porcentaje de población analfabeta (6.4%) Zapotlán del Rey presentó la proporción más baja de población adulta sin educación básica (40.8%), mientras que Santiago Totolimixpan (Colonia la Guadalupana) mostró el más bajo porcentajes de población analfabeta con un 4.2% (ver tabla 6).

Tabla 6 Grado de marginación e indicadores sociodemográficos

Zapotlán del Rey, 2020

Municipio / Localidad		Grado	% Población de 15 años o más analfabeta	% Población de 15 años o más sin educación básica	% Población en localidades con menos de 5000 habitantes	% Población ocupada con ingreso de hasta 2 salarios mínimos	% Viviendas particulares habitadas que no disponen de refrigerador
Clave	Nombre						
	Jalisco	**Bajo**	**2.9**	**29.5**	**16.2**	**55.9**	
123	**Zapotlán del Rey**	**Bajo**	**6.2**	**49.7**	**100**	**76.9**	
1	Zapotlán del Rey	Muy bajo	5.2	40.8			2.8
41	Santiago Totolimixpan (Colonia la Guadalupana)	Muy bajo	4.2	44.1			7
3	Ahuatlán	Muy bajo	4.4	46.4			6.5
29	Otatlán	Muy bajo	6.4	50.8			3
46	Tecualtitán	Muy bajo	6.2	52.9			1.9

Fuente: Elaborado por el IIEG con base en CONAPO, índice de marginación por localidad, 2020.

Respecto a las carencias en la vivienda en 2020, las localidades de Ahuatlán y Otatlán comparten el porcentaje más alto de ocupantes en viviendas sin drenaje ni sanitario, con el 0.7%; mientras que las localidades de Santiago Totolimixpan (Colonia la Guadalupana) y Ahuatlán presentaron los más altos porcentajes de ocupantes en viviendas particulares sin energía eléctrica, con un 0.4%.

La localidad de Tecualtitán mostró la proporción más alta de ocupantes en viviendas particulares sin agua entubada con el 0.5%; mientras que la localidad de Tecualtitán obtuvo el más alto porcentaje de ocupantes en viviendas particulares con piso de tierra con un 3.8%; Por su parte, la localidad de Santiago Totolimixpan (Colonia la Guadalupana) registró la mayor proporción de ocupantes en viviendas particulares sin refrigerador con un 7% (ver tabla 7).

Tabla 7 Grado de marginación e indicadores sociodemográficos							
Zapotlán del Rey, 2020							
Municipio / Localidad		Grado	% Viviendas particulares habitadas sin excusado*	% Viviendas particulares habitadas sin energía eléctrica*	% Viviendas particulares habitadas sin disponibilidad de agua entubada*	**Promedio de ocupantes por cuarto en viviendas particulares habitadas	% Viviendas particulares habitadas con piso de tierra
Clave	Nombre						
	Jalisco	**Bajo**	**0.6**	**0.3**	**0.8**	**14.0**	**1.7**
123	**Zapotlán del Rey**	**Bajo**	**1.2**	**0.4**	**0.6**	**22.8**	**1.8**
1	Zapotlán del Rey	Muy bajo	0.2	0.2	0.1	27.3	2.3
41	Santiago Totolimixpan (Colonia la Guadalupana)	Muy bajo	0.1	0.4	0.1	33.1	2.0
3	Ahuatlán	Muy bajo	0.7	0.4	0.2	29.4	0.6
29	Otatlán	Muy bajo	0.7	0.0	0.0	27.8	0.9
46	Tecualtitán	Muy bajo	0.0	0.1	0.5	26.0	3.8

Fuente: Elaborado por el IIEG con base en CONAPO, índice de marginación por localidad, 2020.

Índices Sociodemográficos

En resumen, Zapotlán del Rey presentó un grado bajo de marginación en 2020, y ocupó por ello el lugar 23 entre los municipios del estado más marginados. En cuanto a la pobreza multidimensional, el municipio se localizó en el lugar 70, con el 33.3 por ciento de su población en situación de pobreza moderada y 5.3 por ciento en pobreza extrema. Finalmente, Zapotlán del Rey se clasificó en grado Alto de intensidad migratoria en 2020 y se posicionó en el lugar 47 entre los municipios del estado con mayores índices (ver tabla 8).

Tabla 8 Población total, grado de Marginación e Intensidad Migratoria y situación de pobreza

Zapotlán del Rey, 2020

Clave	Municipio	Población	Marginación		Pobreza Multidimensional			Intensidad Migratoria	
		Población	Grado	Lugar	Moderada	Extrema	Lugar	Grado	Lugar
14	**Jalisco**	**8,348,151**	**Bajo**	**28**	**28.4**	**3.0**	**7**	**Alto**	**13**
013	Atotonilco el Alto	64,009	Muy Bajo	95	31.4	3.0	99	Bajo	107
016	Ayotlán	41,552	Bajo	47	45.0	7.2	14	Medio	83
018	La Barca	67,937	Muy Bajo	82	36.8	4.4	55	Medio	82
033	Degollado	21,226	Muy Bajo	57	35.4	7.2	48	Alto	11
047	Jamay	24,894	Muy Bajo	83	41.4	4.7	25	Medio	67
063	Ocotlán	106,050	Muy Bajo	112	25.4	3.0	113	Bajo	110
066	Poncitlán	53,659	Bajo	46	34.2	7.0	54	Medio	81
105	Tototlán	23,573	Muy Bajo	85	37.2	4.2	53	Alto	36
123	**Zapotlán del Rey**	**19,279**	**Bajo**	**23**	**33.3**	**5.3**	**70**	**Alto**	**47**

Fuente: IIEG, estimaciones del CONEVAL, Pobreza Multidimensional, con base en el Modelo Estadístico 2015 para la continuidad del MCS-ENIGH, la Encuesta Intercensal 2015, el Modelo Estadístico 2020 para la continuidad del MCS-ENIGH y la muestra del Censo de Población y Vivienda 2020. y CONAPO; Índice de Marginación 2020 e Índice de Intensidad Migratoria 2020. INEGI; Censo de Población y Vivienda 2020.

IIEG
Instituto de Información Estadística y Geográfica de Jalisco

Economía

Zapotlán del Rey
Diagnóstico del municipio
Agosto 2023

Jalisco
GOBIERNO DEL ESTADO

Número de empresas

Conforme a la información del Directorio Estadístico Nacional de Unidades Económicas (DENUE) de INEGI, el municipio de Zapotlán del Rey cuenta con 456 unidades económicas al mes de noviembre de 2022 y su distribución por sectores revela un predominio de establecimientos dedicados a Comercio, siendo estos el 44.08% del total en el municipio. Ocupa la posición 77 del total de empresas establecidas en el estado y el lugar número 9 en el ranking regional.

Posición en el ranking		
Municipio	Estado	Regional
Zapotlán del Rey	77	9

Tabla 1 composición de las empresas

Zapotlán del Rey, noviembre 2022 (unidades económicas)

Sector	0 a 5 personas	6 a 10 personas	11 a 30 personas	31 a 50 personas	51 a 100 personas	101 a 250 personas	251 y más	Total de unidades económicas	% Total de unidades económicas
Comercio	194	5	1	1				201	44.08%
Servicios	153	4	3					160	35.09%
Industrias manufactureras	45	8		1			1	55	12.06%
Actividades legislativas, gubernamentales, de impartición de justicia y de organismos internacionales y extraterritoriales	17		7	1				25	5.48%
Transportes, correos y almacenamiento	2	1	4	1				8	1.75%
Generación, transmisión y distribución de energía eléctrica, suministro de agua y de gas por ductos al consumidor final	2	1						3	0.66%
Agricultura, cría y explotación de animales, aprovechamiento forestal, pesca y caza	2							2	0.44%
Información en medios masivos	2							2	0.44%
Total	**417**	**19**	**15**	**4**	**0**	**0**	**1**	**456**	**100%**

Fuente: IIEG, con base en información de INEGI, DENUE.

Valor agregado censal bruto

El valor agregado censal bruto se define como: "*el valor de la producción que se añade durante el proceso de trabajo por la actividad creadora y de transformación del personal ocupado, el capital y la organización (factores de la producción), ejercida sobre los materiales que se consumen en la realización de la actividad económica.*" En resumen, esta variable se refiere al valor de la producción que añade la actividad económica en su proceso productivo.

Los censos económicos 2019, registraron que en el municipio de Zapotlán del Rey, los tres subsectores más importantes en la generación de valor agregado censal bruto fueron el *Comercio al por mayor de materias primas agropecuarias y forestales, para la industria, y materiales de desecho; la Industria alimentaria; y el Comercio al por menor de abarrotes, alimentos, bebidas, hielo y tabaco*, que generaron en conjunto 13.3% del total del valor agregado censal bruto registrado en 2019 en el municipio.

El subsector de *Industria alimentaria,* que concentró el 3.9% del valor agregado censal bruto en 2019, registró el mayor crecimiento real pasando de 3 millones 253 mil pesos en 2014 a 18 millones 109 mil pesos en 2019, representado un incremento de 456.8% durante el periodo.

Tabla 2. Subsectores con mayor valor agregado censal bruto (VACB)

Zapotlán del Rey, 2014 y 2019. (Miles de pesos a precios de 2018).

Subsector	2014	2019	% Part. 2019	Var % 2014-2019
Comercio al por mayor de materias primas agropecuarias y forestales, para la industria, y materiales de desecho		25,820	5.5%	
Industria alimentaria	3,253	18,109	3.9%	456.8%
Comercio al por menor de abarrotes, alimentos, bebidas, hielo y tabaco		17,931	3.9%	
Servicios profesionales, científicos y técnicos	48	12,027	2.6%	24,797.4%
Comercio al por menor en tiendas de autoservicio y departamentales	45	4,993	1.1%	11097.5%
Servicios de reparación y mantenimiento	795	2,360	0.5%	196.8%
Comercio al por menor de productos textiles, bisutería, accesorios de vestir y calzado	168	2,343	0.5%	1290.9%
Fabricación de productos metálicos	831	1,853	0.4%	123.0%
Comercio al por menor de vehículos de motor, refacciones, combustibles y lubricantes		1,836	0.4%	
Comercio al por menor de artículos de ferretería, tlapalería y vidrios	372	1,762	0.4%	374.2%
Comercio al por menor de artículos de papelería, para el esparcimiento y otros artículos de uso personal	7,978	1,603	0.3%	-79.9%
Otros	5,077	374,600	80.5%	7278.2%
Total	**18,567**	**465,237**	**100.0%**	**2405.7%**

Fuente: IIEG, con base en datos de INEGI, Censos Económicos.
Nota: Por el principio de confidencialidad muchos subsectores no presentan datos, por lo tanto, solo se muestran 11 subsectores que tienen información.

Empleo

Trabajadores asegurados en el IMSS
Por grupo económico

Para junio de 2023 el IMSS reportó un total de 2,750 trabajadores asegurados, lo que representó para el municipio de Zapotlán del Rey un incremento anual de 128 trabajadores en comparación con el mismo mes de 2022, debido al alza del registro de empleo formal de algunos de sus grupos económicos principalmente el de Construcción, reconstrucción y ensamble de equipo de transporte y sus partes.

En función de los registros del IMSS el grupo económico que más empleos presentó dentro del municipio de Zapotlán del Rey fue el de Construcción, reconstrucción y ensamble de equipo de transporte y sus partes, ya que en junio de 2023 registró un total de 2,429 trabajadores concentrando el 88.33% del total de asegurados en el municipio.

El segundo grupo económico con más trabajadores asegurados fue el de Compraventa de materias primas, materiales y auxiliares, que para junio de 2023 registró 69 trabajadores asegurados que representan el 2.51% del total de trabajadores asegurados a dicha fecha.

Tabla 3 Trabajadores asegurados
Zapotlán del Rey, Jalisco 2017-junio 2023

Grupo económico	2017	2018	2019	2020	2021	2022	junio 2022	junio 2023	variación absoluta junio 2023 / junio 2022	% part junio 2023
Construcción, reconstrucción y ensamble de equipo de transporte y sus partes	3,393	2,632	2,280	2,292	2,039	2,291	2,308	2,429	121	88.33%
Compraventa de materias primas, materiales y auxiliares	47	43	35	43	75	71	72	69	-3	2.51%
Fabricación de alimentos	33	34	39	41	35	32	34	37	3	1.35%
Transporte terrestre	8	11	15	14	24	28	29	33	4	1.2%
Servicios relacionados con el transporte en general	45	48	44	43	34	27	32	27	-5	0.98%
Compraventa de gases, combustibles y lubricantes	29	30	29	24	25	25	25	24	-1	0.87%
Fabricación de productos de hule y plástico	0	0	4	10	17	14	16	20	4	0.73%
Construcción de edificaciones y de obras de ingeniería civil	25	15	16	9	11	24	29	18	-11	0.65%
Servicios personales para el hogar y diversos	1	1	3	4	4	6	7	17	10	0.62%
Agricultura	6	6	8	8	12	14	12	16	4	0.58%
Ganadería	65	49	195	30	22	22	16	14	-2	0.51%
Elaboración de bebidas	5	7	7	4	3	13	4	13	9	0.47%
Otros	18	16	25	21	32	30	38	33	-5	1.2%
Total general	**3,675**	**2,892**	**2,700**	**2,543**	**2,333**	**2,597**	**2,622**	**2,750**	**128**	**100%**

Fuente: IIEG, con base en información del IMSS.

Trabajadores asegurados en el IMSS
Región Cienega

En junio de 2023, Zapotlán del Rey se presenta como el sexto lugar municipal, dentro de la región Cienega con mayor número de trabajadores concentrando el 4.77% del total.

De junio de 2022 a junio de 2023 el municipio de Zapotlán del Rey registró un incremento en el número total de trabajadores asegurados en la región Cienega pasando de 2,622 asegurados en 2022 a 2,750 asegurados en 2023, un aumento de 128 trabajadores durante el total del periodo.

Tabla 4 Trabajadores asegurados
Región Cienega, Jalisco 2017-junio 2023

Municipio	2017	2018	2019	2020	2021	2022	junio 2022	junio 2023	variación absoluta junio 2023 / junio 2022	% part junio 2023
Ocotlán	25,733	24,002	22,798	20,854	21,721	22,513	22,423	22,970	547	39.83%
Atotonilco El Alto	7,754	8,235	8,726	9,622	11,099	12,471	12,100	13,502	1,402	23.41%
La Barca	4,260	4,555	4,721	4,995	5,069	4,996	4,969	5,593	624	9.70%
Poncitlán	4,678	4,503	4,378	3,917	5,019	4,677	4,737	4,603	-134	7.98%
Ayotlán	2,605	2,899	3,016	3,204	3,755	3,840	3,784	3,922	138	6.80%
Zapotlán del Rey	3,675	2,892	2,700	2,543	2,333	2,597	2,622	2,750	128	4.77%
Tototlán	1,613	1,788	1,896	1,917	1,952	2,029	1,938	1,965	27	3.41%
Jamay	1,225	1,301	1,309	1,320	1,393	1,269	1,323	1,301	-22	2.26%
Degollado	659	729	728	720	977	1,071	1,028	1,071	43	1.86%
Total	**52,202**	**50,904**	**50,272**	**49,092**	**53,318**	**55,463**	**54,924**	**57,677**	**2,753**	**100.00%**

Fuente: IIEG, con base en información del IMSS.

Da click en la siguiente liga para consultar la información de empleo formal (IMSS), que se genera de manera mensual.
https://iieg.gob.mx/ns/?page_id=18817

Así mismo puede consultar en la siguiente liga los indicadores municipales.
https://iieg.gob.mx/ns/?page_id=17139

Agricultura y ganadería

El valor de la producción agrícola en Zapotlán del Rey ha presentado diversas fluctuaciones durante el periodo 2015-2022 habiendo registrado su nivel más alto en 2022. En 2022 el valor de la producción agrícola de Zapotlán del Rey representó el 1.1% del total estatal, alcanzando un monto de 1,158,732 miles de pesos para ese año.

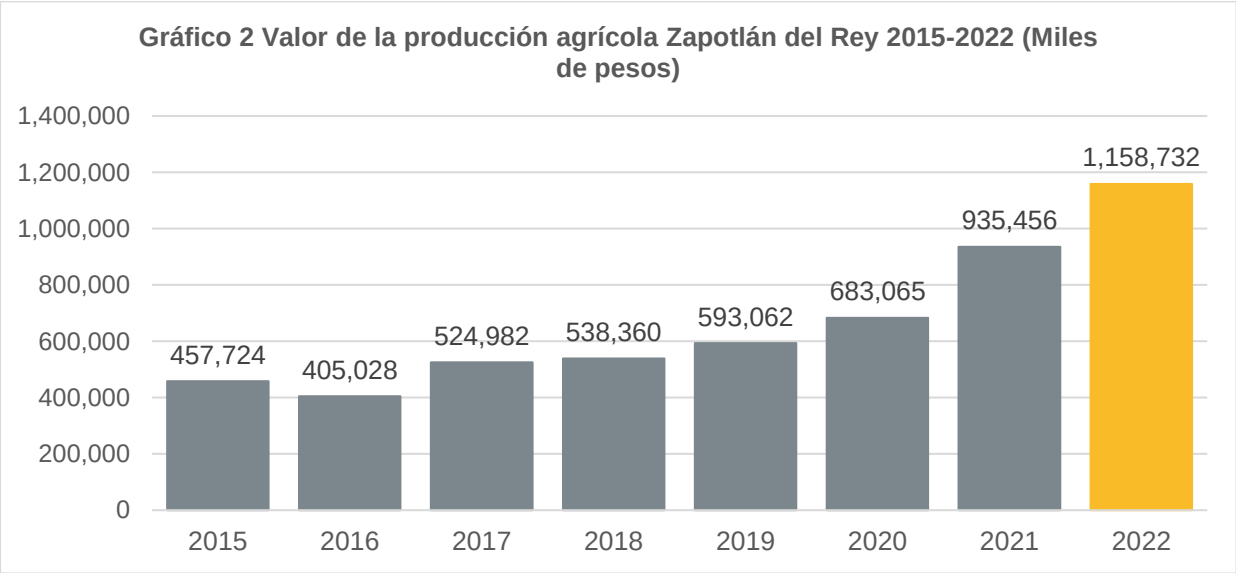

Fuente: IIEG, con base en información del SIAP / SAGARPA.

El valor de la producción ganadera en Zapotlán del Rey ha presentado diversas fluctuaciones durante el periodo 2015-2022, siendo 2019 en el que se ha registrado su nivel más alto. En 2022 el valor de la producción ganadera de Zapotlán del Rey representó el 0.8% del total estatal, alcanzando un monto de 941,040 miles de pesos para ese año.

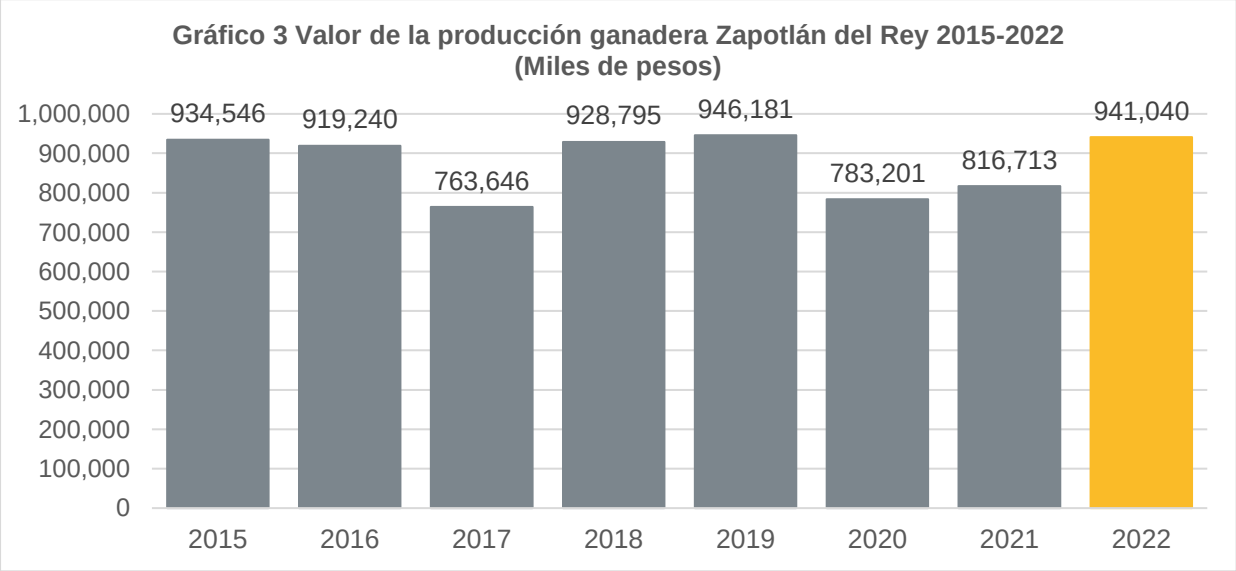

Fuente: IIEG, con base en información del SIAP / SAGARPA.

IIEG
Instituto de Información Estadística y Geográfica de Jalisco

Gobierno y Seguridad

Zapotlán del Rey
Diagnóstico del municipio
Agosto 2023

Jalisco
GOBIERNO DEL ESTADO

Desarrollo institucional

El Índice de Desarrollo Municipal (IDM) mide el progreso de un municipio en cuatro dimensiones del desarrollo: social, económica, ambiental e institucional, con la finalidad de presentar una evaluación integral de la situación de cada uno de éstos. El IDM parte de tres premisas vinculadas con el concepto de desarrollo humano, según el cual, el principal objetivo es beneficiar a las personas; las actividades de los gobiernos afectan el nivel de desarrollo de sus comunidades y que el desarrollo sostenible posibilita el bienestar de los individuos a largo plazo (ver detalles aquí).

En los apartados anteriores ya se ha hecho referencia al desarrollo social, económico y del medio ambiente; finalmente en esta sección se aborda el componente institucional (Índice de Desarrollo Municipal Institucional; IDM-I), que mide el desempeño de las instituciones gubernamentales de un municipio a través de cuatro rubros que contemplan el esfuerzo tributario, la transparencia, la participación electoral y la seguridad.

En la construcción del IDM se decidió incluir cuatro variables para medir el desarrollo institucional de los municipios de Jalisco, tal y como se muestra en las dos tablas siguientes, por medio del porcentaje de participación ciudadana en elecciones; la evaluación del cumplimiento de la publicación de información fundamental y de la obligación de la atención a las solicitudes de información; el porcentaje de ingresos propios por municipio y el número de delitos del fuero común por cada mil habitantes.

[1]En ediciones anteriores se incluía el número de empleados municipales per cápita. Esta información se muestra más adelante en esta sección, pero ya no es considerada para la elaboración del IDM-I

Zapotlán del Rey, Región Ciénega (Parte I)							
Tabla 1. Desarrollo institucional de los municipios en el contexto estatal con base en cinco indicadores							
		Porcentaje de participación ciudadana en elecciones 2021		**Evaluación del cumplimiento de la publicación de información fundamental 2016**		**Empleados municipales por cada 1000 habitantes 2020**	
Clave	**Muncipio**	**Valor municipal**	**Lugar estatal**	**Valor municipal**	**Lugar estatal**	**Valor municipal**	**Lugar estatal**
13	Atotonilco el Alto	48.19	105	100[2]	1	13.48	63
16	Ayotlán	54.92	75	100[2]	1	8.19	15
18	La Barca	44.43	118	90[2]	39	6.65	7
33	Degollado	69.79	20	6.25	103	9.32	21
47	Jamay	60.68	57	31.25	63	7.96	14
63	Ocotlán	52.87	86	72.5[2]	52	9.88	24
66	Poncitlán	64.34	42	100[2]	1	5.71	1
105	Tototlán	66.52	37	0	107	12.23	53
123	Zapotlán del Rey	58.55	63	62.5	56	11.99	50

Fuente: Elaborado por el IIEG, con base en los resultados electorales de las elecciones municipales de 2021, del IEPC; la Estadística de Finanzas Públicas Estatales y Municipales (EFIPEM), Base de Delitos del Fuero Común del Secretariado Ejecutivo del Sistema Nacional de Seguridad Pública, CONAPO, Proyecciones de la Población de los municipios de México 2015-2030 (actualización correspondiente al mes de agosto de 2019), Censo Nacional de Gobiernos Municipales y Demarcaciones Territoriales de la Ciudad de México 2021 y las evaluaciones del ITEI de 2016, 2018, 2019 y 2022.

[1] Dato registrado en 2018
[2] Dato registrado en 2019
[3] Dato registrado en 2022

En el caso de Zapotlán del Rey, en 2021 registró una participación electoral del 58.55%, que lo coloca en el lugar 63 de los 125 municipios. Lo que significa que tiene una mediana participación electoral en comparación con otras municipalidades del estado. Por otra parte, en 2016 con una calificación de 62.5% en materia de cumplimiento en las obligaciones de transparencia, el municipio se colocó en el lugar 56, lo que muestra el grado de compromiso de una administración en publicar y mantener actualizada la información, en particular, la correspondiente a los rubros financieros y regulatorios; así como la mejora en su accesibilidad y un adecuado manejo y protección de la información confidencial. Esto en el marco del cumplimiento del derecho de acceso a la información pública.

En lo que respecta a los empleados que laboran en las administraciones públicas, es importante destacar que en 2020 Zapotlán del Rey tenía una tasa de 11.99 empleados municipales por cada mil habitantes, por lo que ocupó el sitio 50 a nivel estatal en este rubro. Esto en el sentido de que entre menor sea el valor de este indicador mejor, porque implica una lógica de austeridad donde con menos empleados municipales se logra prestar los servicios municipales a la población.

Asimismo, en el ámbito de las finanzas municipales, para el 14.32% de los ingresos de Zapotlán del Rey se consideran propios; esto significa que fueron generados mediante sus propias estrategias de recaudación, lo que posiciona al municipio en el lugar 101 en el ordenamiento de este indicador respecto a los demás municipios del estado. Mientras que en la cuestión de seguridad, en 2022 el municipio registró una tasa de 2.54 delitos por cada cien mil habitantes, que se traduce en el lugar 14 en el contexto estatal, siendo el lugar uno, el municipio más seguro en función de esta tasa.

Considerando los cinco indicadores, Zapotlán del Rey obtiene un desarrollo institucional Alto con un IDM-I de 62.1, que lo coloca en el sitio 49 del ordenamiento estatal. Donde el primer lugar lo tiene Tamazula de Gordiano y el último, Santa María del Oro.

Zapotlán del Rey, Región Ciénega (Parte II)								
Tabla 2. Desarrollo institucional de los municipios en el contexto estatal con base en cinco indicadores								
		Porcentaje de ingresos propios 2021		**Delitos del fuero común por cada 1,000 habitantes 2022**		**IDM-Institucional**		
Clave	**Muncipio**	**Valor municipal**	**Lugar estatal**	**Valor municipal**	**Lugar estatal**	**Índice**	**Grado**	**Lugar estatal**
13	Atotonilco el Alto	27.31	52	7.20	73	67.8	Muy Alto	34
16	Ayotlán	16.83	92	3.71	27	70.4	Muy Alto	20
18	La Barca	17.87	88	6.07	58	65.7	Alto	41
33	Degollado	17.92	87	3.70	26	54.5	Medio	66
47	Jamay	33.11	31	7.95	77	60.1	Alto	57
63	Ocotlán	26.39	55	7.98	78	63.9	Alto	45
66	Poncitlán	16.04	96	6.77	71	71.0	Muy Alto	16
105	Tototlán	26.84	54	5.36	43	53.1	Medio	76
123	Zapotlán del Rey	14.32	101	2.54	14	62.1	Alto	49

Fuente: Elaborado por el IIEG, con base en los resultados electorales de las elecciones municipales de 2021, del IEPC; la Estadística de Finanzas Públicas Estatales y Municipales (EFIPEM), Base de Delitos del Fuero Común del Secretariado Ejecutivo del Sistema Nacional de Seguridad Pública, CONAPO, Proyecciones de la Población de los municipios de México 2015-2030 (actualización correspondiente al mes de agosto de 2019), Censo Nacional de Gobiernos Municipales y Demarcaciones Territoriales de la Ciudad de México 2021 y las evaluaciones del ITEI de 2016, 2018, 2019 y 2022.

[1] Dato registrado en 2019

[2] Dato registrado en 2020.

Durante el periodo de junio 2022 a mayo 2023, se abrieron un total de 86 carpetas de investigación, de las cuales 36 se aperturaron en los meses de 2022, mientras que en los primeros cinco meses de 2023 fueron 50. Enero fue el mes con más casos con 11 indagaciones. Septiembre fue el mes con la menor cantidad de carpetas abiertas con 2. El promedio de carpetas abiertas por mes en el municipio es de 7.

Gráfica 1. Cantidad de carpetas de investigación por mes, Zapotlán del Rey junio 2022 a mayo 2023

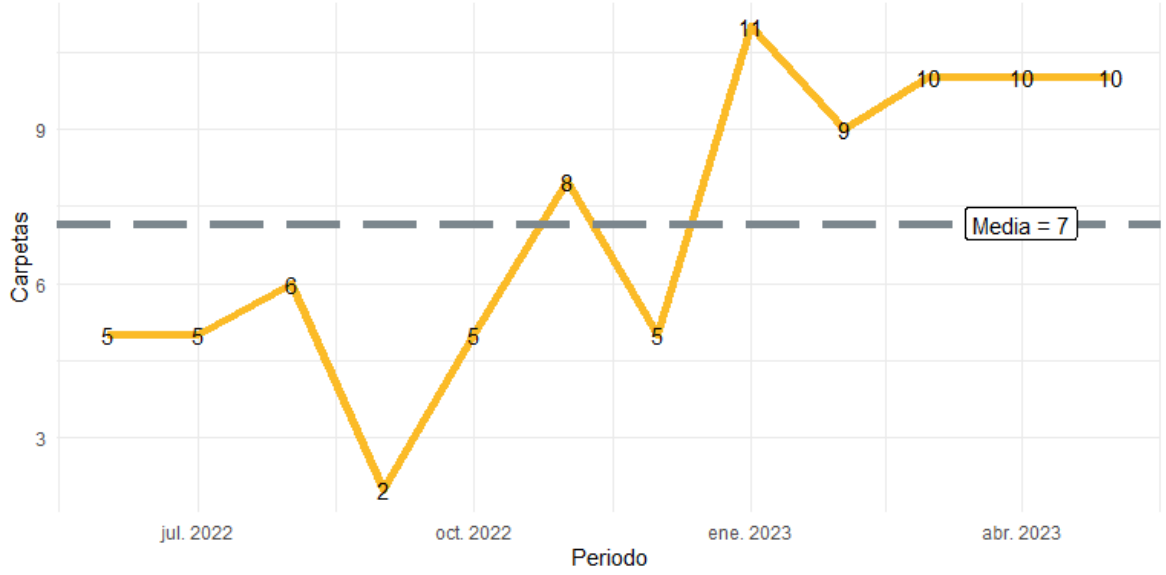

Fuente: Elaborado por el IIEG con datos del Secretariado Ejecutivo del Sistema Nacional de Seguridad Pública.

En la siguiente liga podrás consultar la información actualizada mensualmente de las carpetas de investigación: [Plataforma de seguridad (iieg.gob.mx)]

En Zapotlán del Rey en el periodo de junio 2022 a mayo 2023, el 51% de los delitos afectaron al bien jurídico del patrimonio seguido de la vida y la integridad corporal con 16% y el tercer bien jurídico con mayor afectación fue la familia con 15%. (Gráfica 2).

Gráfica 2. Distribución porcentual de los bienes jurídicos afectados, Zapotlán del Rey junio 2022 a mayo 2023

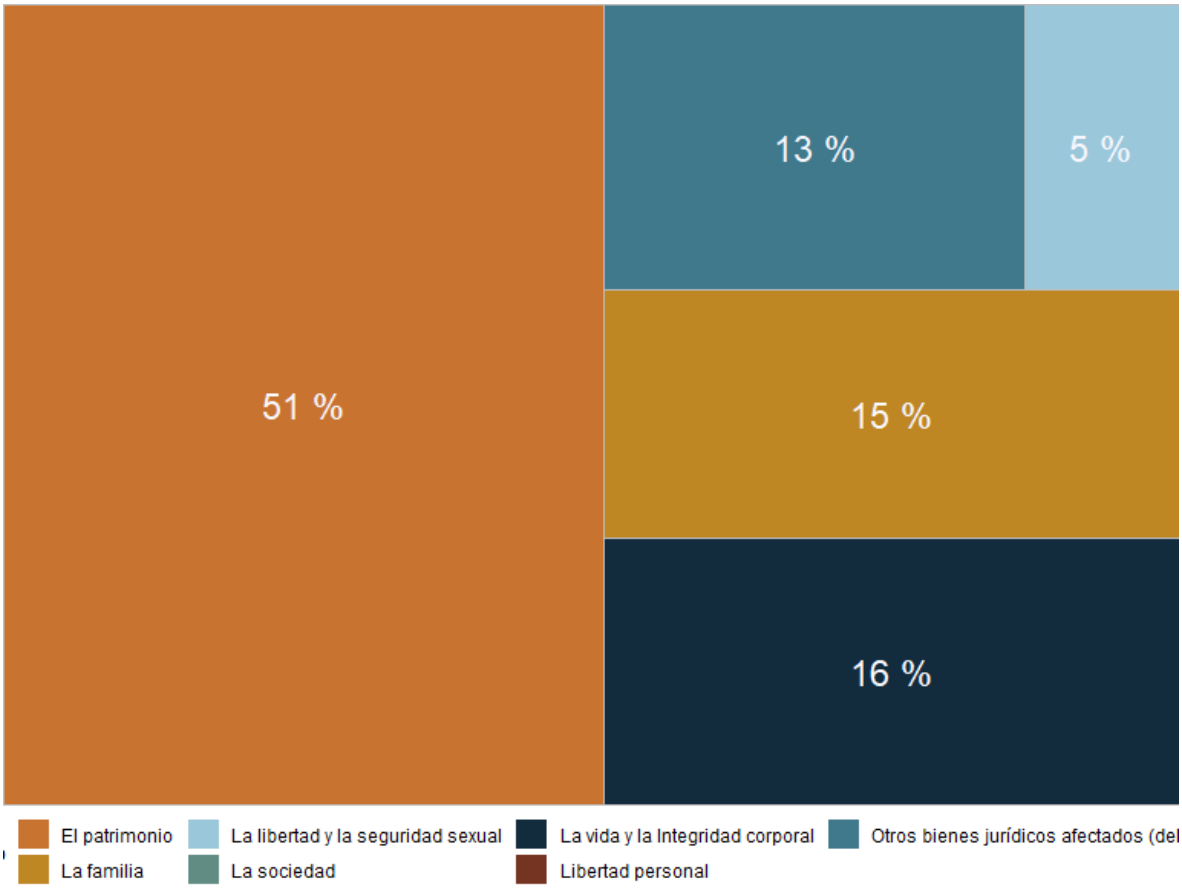

Fuente: Elaborado por el IIEG con datos del Secretariado Ejecutivo del Sistema Nacional de Seguridad Pública.

Con relación al bien jurídico del patrimonio que fue el más afectado en el periodo de análisis en el municipio, otros robos fue el subtipo de delito que abrió más carpetas con 10; en segundo puesto, robo de vehículo automotor con 10 seguido de fraude con 5 casos. (Gráfica 3).

Gráfica 3. Cantidad de carpetas por los 5 subtipos de delitos que afectaron más a el patrimonio, Zapotlán del Rey junio 2023 a mayo 2023

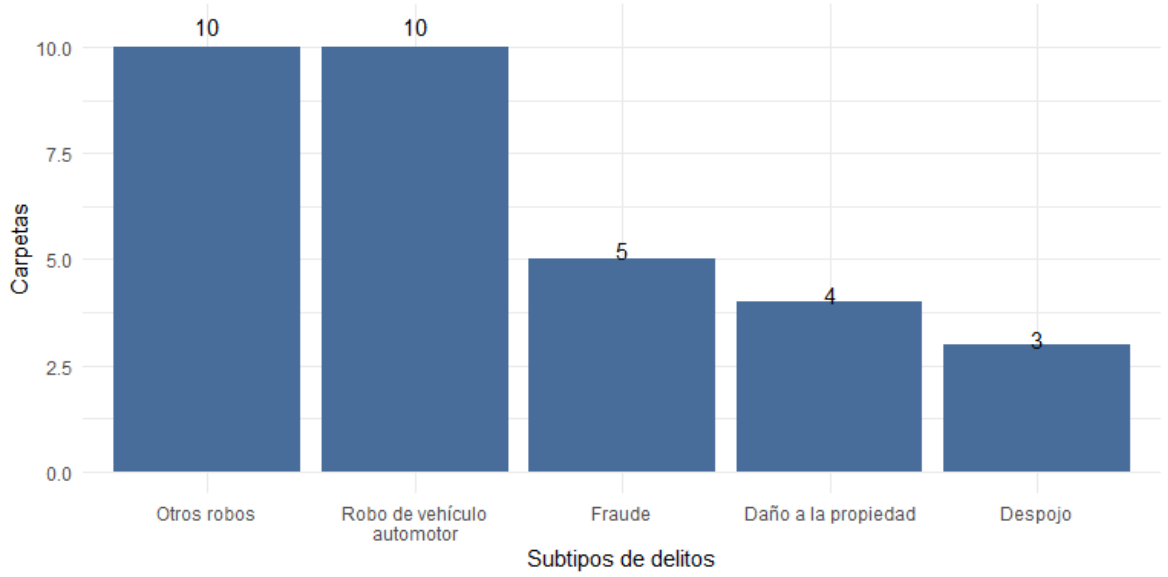

Fuente: Elaborado por el IIEG con datos del Secretariado Ejecutivo del Sistema Nacional de Seguridad Pública.

Directorio municipal

Presidente Municipal Zapotlán del Rey
Saúl Padilla Gutiérrez
zapotlan@jalisco.gob.mx
presidenciazapotlandelrey@gmail.com

Domicilio
Calle Juárez No. 26, Col. Centro, C.P. 45980, Zapotlán del Rey, Jalisco

Teléfono
(391) 921 1502 / 921 1514 / 921 1768 / 921 5175 / 921 5180

Síndico (a)
Brenda Gama García

Regidores (as)
Jesús Manuel Godínez García
Rosa Salcedo López
Fernando Flores Carlín
Maria De Lourdes López Pérez
Simón Antonio Sauceda García
Rosalba Margarita Muñoz Ortega
Victoria Salcedo Montes
Rosa Inés Iñiguez Flores
Juan Francisco Flores Coronado

Partido Político
Movimiento Ciudadano (MC)

www.iieg.gob.mx
IIEG Jalisco

Calzada de los Pirules 71 Col. Ciudad Granja.
C.P. 45010, Zapopan, Jalisco, México.
contacto@iieg.gob.mx
33377-71770

IIEG
Instituto de Información
Estadística y Geográfica
de Jalisco

Jalisco