IIEG
Instituto de Información Estadística y Geográfica de Jalisco

San Pedro San Pedro Tlaquepaque diagnóstico municipal

Agosto 2023

Jalisco
GOBIERNO DEL ESTADO

SAN PEDRO SAN PEDRO TLAQUEPAQUE
DIAGNÓSTICO DEL MUNICIPIO

AGOSTO 2023

HISTORIA **3**
Toponimia
Contexto histórico

GEOGRAFÍA Y MEDIO AMBIENTE **6**
Geografía
Uso de suelo y vegetación
Áreas naturales protegidas y humedales
Diversidad ecosistémica
Sequía
Precipitación
Recursos hídricos
Infraestructura

DEMOGRAFÍA Y SOCIEDAD **27**
Aspectos demográficos
Intensidad migratoria
Pobreza multidimensional
Marginación
Índices sociodemográficos

ECONOMÍA **39**
Número de empresas
Valor agregado censal bruto
Empleo
Agricultura y ganadería

GOBIERNO Y SEGURIDAD **47**
Desarrollo institucional
Incidencia delictiva
Directorio municipal

Consulta la información municipal en línea

IIEG
Instituto de Información Estadística y Geográfica de Jalisco

Historia

San Pedro San Pedro Tlaquepaque
Diagnóstico del municipio
Agosto 2023

Jalisco
GOBIERNO DEL ESTADO

Toponimia

El nombre autóctono tiene su toponimia en la misma tierra. La palabra San Pedro Tlaquepaque significa: “Lugar sobre lomas de tierra barrial”, aunque existen otras versiones que se inclinan por “hombres fabricantes de trastos de barro” (Tlacapan). Para otros la palabra San Pedro Tlaquepaque proviene del vocablo Tlalipac, que significa: “Sobre lomas de barro”.

Figura 1. San Pedro San Pedro Tlaquepaque, Jalisco.
Localización geográfica.

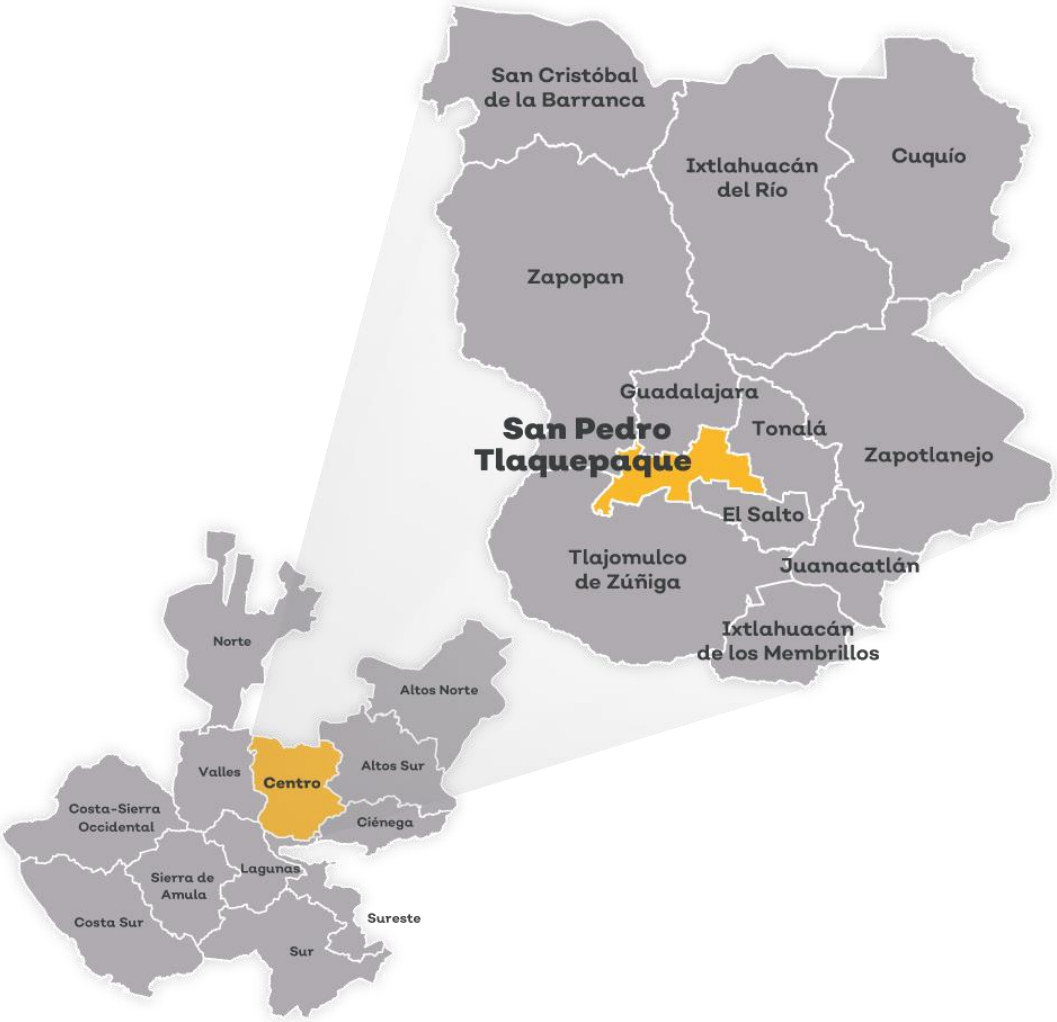

Fuente: IIEG, Instituto de Información Estadística y Geográfica del Estado de Jalisco, “Mapa General del Estado de Jalisco, 2012”

Contexto histórico

Antes que los españoles llegaran a estas tierras, los pueblos: Toluquilla, Zalatitán, Coyula, Tateposco, San Pedro Tlaquepaque, Tapechi (Tepetitlán), y Tequepexpan, formaban con Tonalá un reino, gobernado por una mujer llamada Cihualpilli Tzapotzinco. Estuvo habitado por indígenas tonaltecas y más tarde por los tecos que se encontraban en el lugar a la llegada de los españoles.

En 1825, San Pedro aparece registrado como pueblo con ayuntamiento que comprendía a los pueblos de San Andrés, Santa María, San Sebastián; estando sujeto al Departamento y Primer Cantón de Guadalajara, desde esa fecha. En 1843, San Pedro tenía ya categoría de Villa y comprendía tres ranchos. El 27 de septiembre de 1873 y por decreto, se erige una directoría política en la villa de San Pedro comprendiendo los pueblos de San Andrés, Tetlán, Tateposco, Santa Ana Tepetitlán, San Martín, Toluquilla, San Sebastianito y Santa María.

Desde fines del siglo XIX, esta municipalidad empezó a ser llamada San Pedro San Pedro Tlaquepaque; así lo demuestra el decreto del 17 de septiembre de 1904 que estipula lo siguiente: “La Comisaría de Santa Anita, del Municipio de Tlajomulco, pertenecerá en lo sucesivo al de San Pedro San Pedro Tlaquepaque”.

En 1917 el Lic. Manuel Aguirre Berlanga, gobernador de la entidad, decretó que el municipio se llamara solamente San Pedro Tlaquepaque. Sin embargo, a través de los años se le sigue llamando San Pedro San Pedro Tlaquepaque; por tradición. Oficialmente el municipio se denomina San Pedro Tlaquepaque, tal como se asienta en la Ley Orgánica Municipal vigente en Jalisco. El 14 de octubre de 1982 y por decreto se declararon los límites definitivos entre los municipios de Guadalajara y San Pedro Tlaquepaque.

IIEG
Instituto de Información Estadística y Geográfica de Jalisco

Geografía y Medio Ambiente

San Pedro San Pedro Tlaquepaque
Diagnóstico del municipio
Agosto 2023

Jalisco
GOBIERNO DEL ESTADO

Geografía

El municipio de San Pedro Tlaquepaque se localiza en la región Centro del estado de Jalisco. Sus municipios colindantes son Guadalajara, Tonalá, El Salto, Tlajomulco de Zúñiga y Zapopan (ver mapa 1). Tiene una extensión territorial de 118.60 kilómetros cuadrados.

Su cabecera municipal se localiza en las coordenadas 20°38′26.88″ latitud norte y -103°18′48.60″ de longitud oeste, a una altura de 1,570 metros sobre el nivel del mar (msnm). El territorio municipal, tiene alturas entre los 1,510 y 1,860 msnm; y una pendiente predominantemente plana menores a 5 grados.

La mayor parte del municipio tiene un clima semicálido semihúmedo). La temperatura media anual es de 21.2°C, y su temperatura mínima y máxima promedio oscila entre los 9.1 °C y 31.2°C. La precipitación media anual es de 1,000) milímetros (mm) mientras que la precipitación promedio acumulada es de 627.73 mm.

El municipio está constituido por roca tipo toba en su mayor parte y aluvial. Los suelos dominantes pertenecen al tipo feozem y regosol (ver tabla 1).

Mapa 1. Base

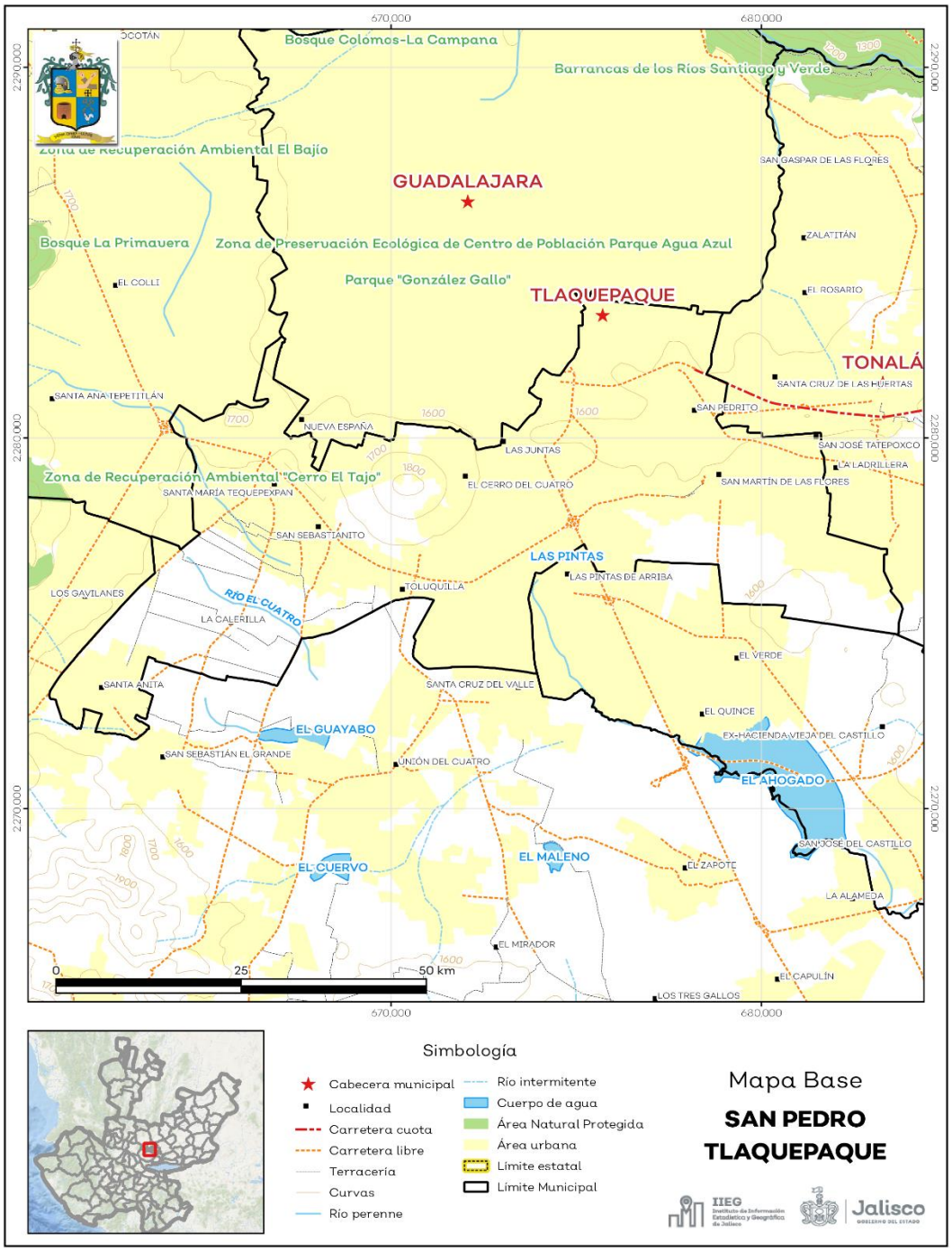

Fuente: IIEG, con base en topografía INEGI, CONANP 2015, Marco Geoestadístico INEGI 2020 y Mapa General del Estado de Jalisco 2012.

Tabla 1 Medio físico			
San Pedro Tlaquepaque, Jalisco			
Medio físico			**Descripción**
Superficie municipal (km^2)		119	El municipio de San Pedro Tlaquepaque tiene una superficie de 119Km^2. Por su superficie se ubica en la posición 122 con relación al resto de los municipios del estado.
Altura (msnm)	Mínima municipal	1,510	La cabecera municipal es San Pedro Tlaquepaque y se encuentra a 1,570 msnm. El territorio municipal tiene alturas entre los 1,510 y 1,860 msnm.
	Máxima municipal	1,860	
	Cabecera municipal	1,570	
Pendientes (%)	Planas (< 5°)	85.5	El 85.5% del municipio tiene terrenos planos, es decir, con pendientes menores a 5°
	Lomerío (5° - 15°)	13.6	
	Montañosas (> 15°)	0.9	
Clima (%)	Semicálido semihúmedo	100.0	El municipio de San Pedro Tlaquepaque (100%) tiene clima semicálido semihúmedo. La temperatura media anual es de 21.2°C, mientras que sus máximas y mínimas promedio oscilan entre 31.2°C y 9.1°C respectivamente. La precipitación media anual es de 1000 mm.
Temperatura (°C)	Máxima promedio	31.2	
	Mínima promedio	9.1	
	Media anual	21.2	
Precipitación (mm)	Media anual	1,000	
Geología (%)	Toba	66.2	La roca predominante es la toba (66.2%), rocas ígneas de origen explosivo, formadas por material volcánico suelto o consolidado. Comprende fragmentos de diferente composición mineralógica y tamaños menores de 4 mm.
	Aluvial	15.5	
	Andesita	9.5	
	Basalto	7.2	
	Brecha volcánica	1.6	
Tipo de suelo (%)	Feozem	67.2	El suelo predominante es feozem (67.2%), se presenta en cualquier tipo de relieve y clima, excepto en regiones tropicales o lluviosas o zonas muy desérticas. Es el cuarto tipo de suelo más abundante en el país. Son de profundidad variable. Cuando son profundos se utilizan para la agricultura de riego o temporal.
	Regosol	23.6	
	Planosol	4.9	
	Gleysol	1.9	
	Vertisol	0.8	
	Otros	1.6	
Cobertura de suelo (%)	Agricultura	19.6	El asentamiento humano (67.5%) constituye el uso de suelo dominante en el municipio.
	Asentamiento humano	67.5	
	Cuerpo de agua	0.2	
	Pastizal	12.7	

Fuente: IIEG, con base en: Geología, Edafología, esc. 1:50,000 y Uso de Suelo y Vegetación SVII, esc. 1:250,000, INEGI. Clima, CONABIO. Tomo 1 Geografía y Medio Ambiente de la Enciclopedia Temática Digital de Jalisco. MDE y MDT del conjunto de datos vectoriales, esc. 1:50,000, INEGI. Mapa General del Estado de Jalisco 2012.

Uso de suelo y vegetación

La cobertura del suelo predominante en el municipio es el asentamiento humano con un 67.53% de su superficie, seguida de agropecuario con 19.60%. La cobertura con menos superficie es el agua con un 0.17% (ver tabla 2 y mapa 2).

La clasificación de los usos de suelo y vegetación realizada comprende las categorías acuícolas, agropecuario, agua, asentamientos humanos, bosque, dunas costeras, galería, manglar, matorral, palmar, pastizal, sabana, selva baja, selva mediana, sin vegetación aparente, vegetación acuática, vegetación desértica, vegetación secundaria.

Tabla 2 Uso de suelo y vegetación

San Pedro Tlaquepaque, Jalisco

Cobertura	Superficie (Ha)	Porcentaje (%)	Descripción
Asentamientos humanos	8,010.05	67.53	La clasificación de usos de suelo y vegetación representada es menos generalizada que la tabla número 1 de este documento. Sin embargo en esta clasificación la vegetación secundaria es representada por todos los tipos de vegetación que sean secundarios refiriéndonos a estas como la comunidad vegetal que surge diferente a la original con estructura y composición florística heterogénea tras ser eliminada o alterada la vegetación primaria.
Agropecuario	2,324.44	19.60	
Pastizal	1,507.19	12.71	
Agua	20.03	0.17	

Fuente: IIEG, con información de datos vectoriales de uso del suelo y vegetación, Serie VII, INEGI 2018.

Mapa 2. Uso de suelo y vegetación

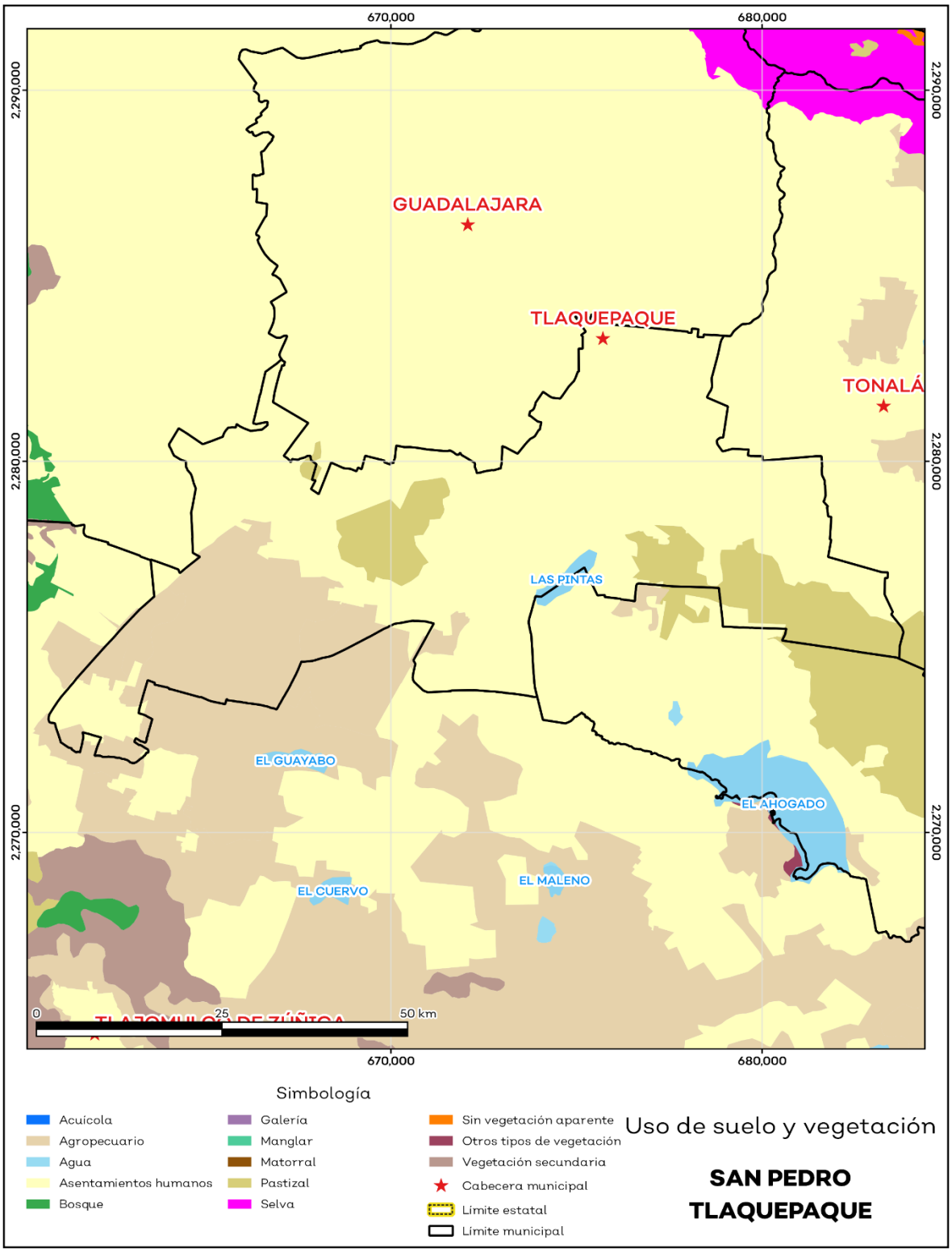

Fuente: IIEG, con base en INEGI, 2018.

Áreas naturales protegidas y humedales

San Pedro Tlaquepaque solo cuenta con 0.4% de humedales (ver mapa 3 y tabla 3).

Tabla 3 ANP y humedales		
San Pedro Tlaquepaque, Jalisco		
Áreas Naturales	**Cantidad %**	**Descripción**
Áreas Naturales Protegidas	0.0	
Sitios Ramsar	0.0	Humedales de importancia internacional.
Humedales	0.4	

Fuente: IIEG, con base en CONAGUA 2016, CONANP 2015.

Mapa 3. ANP y humedales

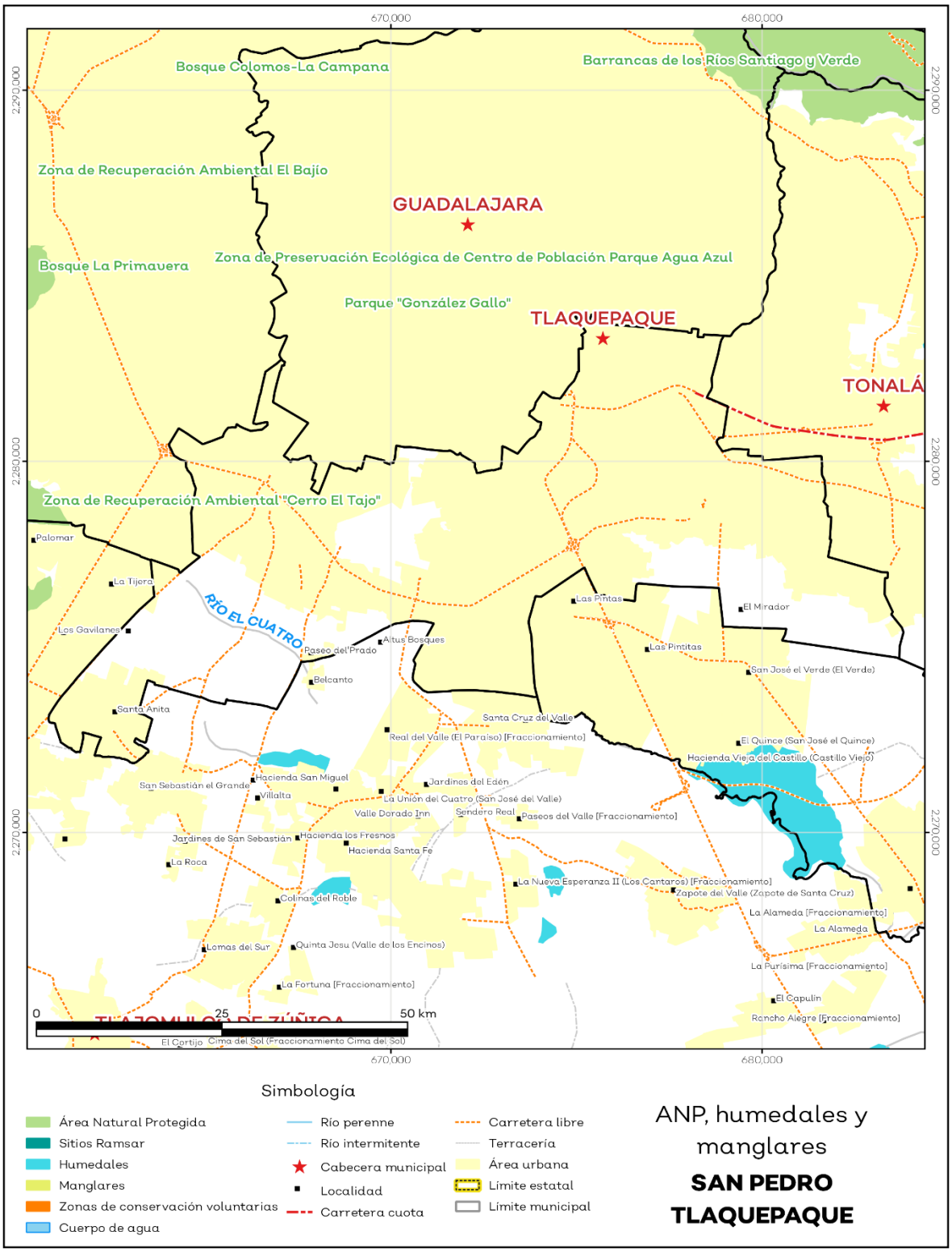

Fuente: IIEG, con base en CONAGUA 2016, CONANP 2015.

Diversidad ecosistémica

La diversidad de ecosistemas conforme a la cobertura de usos de suelo y vegetación nos dice que la cobertura de mayor dominancia es urbano construido la cual representa el 80.2% municipal, y es catalogada con el rango bajo a nivel estatal. El inverso del índice de Simpson es de 0.33 y nos indica que entre más se acerca al 1 más diversidad ecosistémica de coberturas de suelo hay. El índice de Shannon es de 0.61, en el cual se considera un valor normal si se está entre 2 y 3, valores por debajo de 2 como bajos en diversidad y superiores a 3 son altos en diversidad de ecosistemas (ver tabla 4).

Tabla 4 Diversidad Ecosistémica

San Pedro Tlaquepaque, Jalisco

índice	Cantidad	Comentarios
Inverso de Simpson	0.33	Valor entre más cercano a 1, mayor diversidad ecosistémica de coberturas de uso de suelo y vegetación.
Shannon	0.61	El valor varía entre 0.5 y 5. Valor normal entre 2 y 3, valores superiores a 3 son altos en diversidad, valores por debajo de 2 es baja diversidad de ecosistemas.
Equitatividad de Shannon	0.38	Se acerca a 0 cuando una cobertura domina y se acerca a 1 cuando comparten abundancia las coberturas.
índice	**%**	**Cobertura**
Dominancia	80.2	Urbano construido

Fuente: IIEG, 2021

Sequía

El cambio climático en los últimos años ha traído consigo efectos en los territorios, de allí parte a que se analice el fenómeno natural de la sequía y la escasez de los recursos hídricos.

De la superficie dedicada a las actividades agrícolas el 97.1% presentó alguna categoría de sequía en el año 2020 (ver mapa 4 y tabla 5). Las sequías son causadas principalmente por la escasez de precipitaciones pluviales, la cual puede derivar en una insuficiencia de recursos hídricos necesarios para abastecer la demanda existente, por ello su análisis es trascendental.

Tabla 5 Sequía

San Pedro Tlaquepaque, Jalisco

Categoría de sequía	Cantidad Agrícola (%)	Cantidad Municipal (%)	Comentarios
Sin sequía	0.7	4.8	Anormalmente seco es una condición de sequedad, no es una categoría de sequía. Se muestran 2 cantidades en porcentajes: la agrícola es el porcentaje de la superficie afectada de las áreas agrícolas conforme a la delimitación de frontera agrícola; y el porcentaje municipal se refiera a toda la superficie del municipio sin importar la cobertura de uso de suelo y vegetación sin incluir los cuerpos de agua.
Anormalmente seco	2.3	1.5	
Sequía moderada	22.2	14.5	
Sequía severa	24.7	28.2	
Sequía extrema	44.3	43.4	
Sequía excepcional	5.7	7.2	

Fuente: IIEG, con base en imágenes Landsat, 2020.

Mapa 4. Índice de sequía de diferencia normalizado

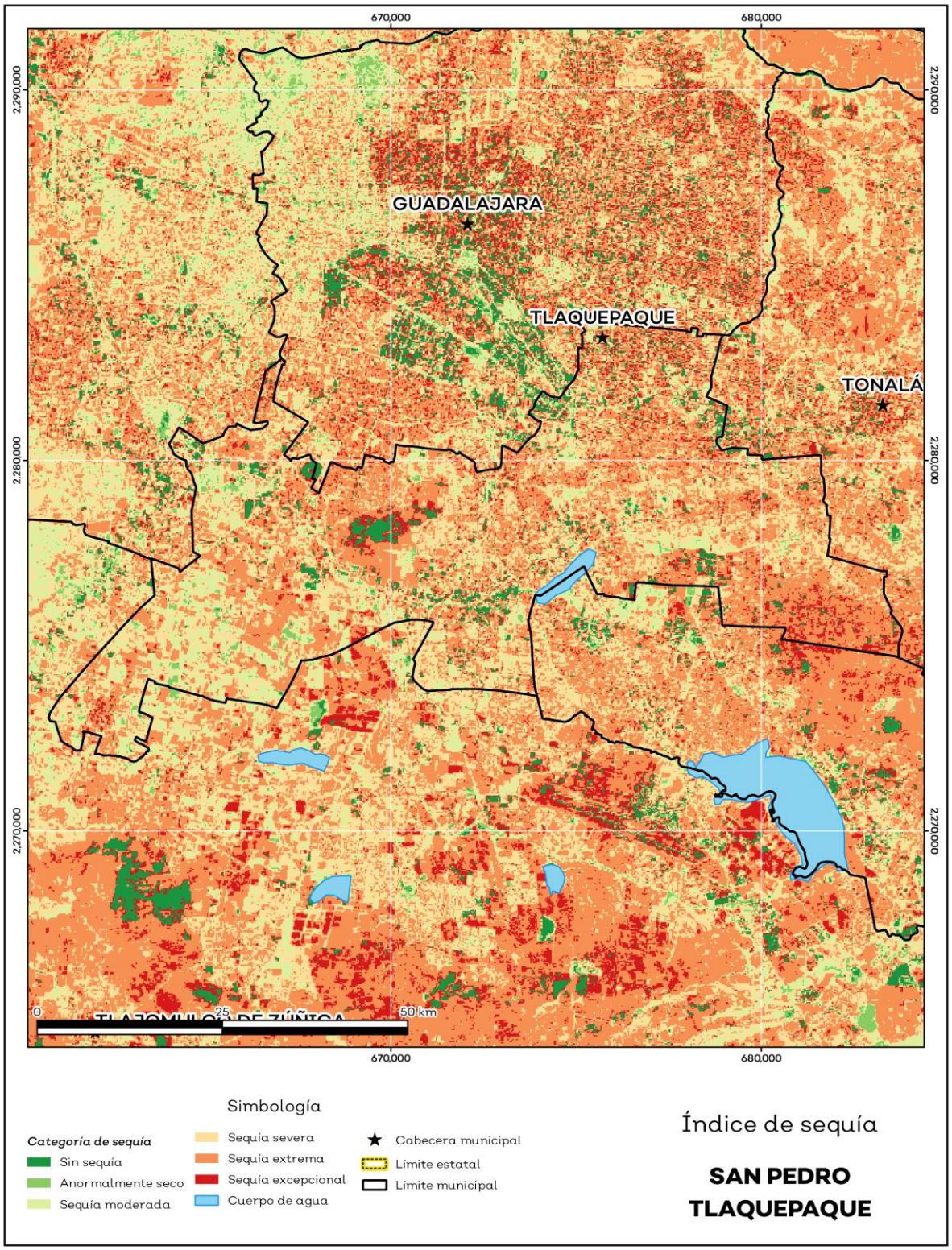

Fuente: IIEG, con base en imágenes Landsat, 2020.

Precipitación

Del análisis de la precipitación media mensual histórica con registros hasta el 2019 del municipio San Pedro Tlaquepaque tenemos que la precipitación acumulada promedio es de 627.73 mm; la media del mes de enero es de 29.23 mm, la mínima de 18.00 mm y la máxima de 36.00 mm; mientras que en julio la precipitación media es de 91.28 mm, la mínima de 80.00 mm y máxima de 98.31 mm (ver mapa 5 y tabla 6).

Tabla 6 Precipitación media mensual y acumulada

San Pedro Tlaquepaque, Jalisco

Mes	Promedio (mm)	Mínima (mm)	Máxima (mm)	Comentarios
Enero	29.23	18.00	36.00	Registros de precipitación histórica media mensual.
Febrero	32.40	17.00	44.00	
Marzo	41.70	18.00	60.00	
Abril	46.42	22.00	65.00	
Mayo	56.18	28.00	78.00	
Junio	80.39	68.00	87.00	
Julio	91.28	80.00	98.31	
Agosto	81.31	69.00	87.68	
Septiembre	70.48	60.00	81.00	
Octubre	42.52	32.00	48.00	
Noviembre	30.73	20.00	39.00	
Diciembre	26.90	18.00	33.00	
Acumulada	627.73	451.00	745.00	Registros de precipitación histórica acumulada.

Fuente: IIEG, con base en datos de precipitación de 1882-2019 del SMN.

Mapa 5. Precipitación histórica acumulada

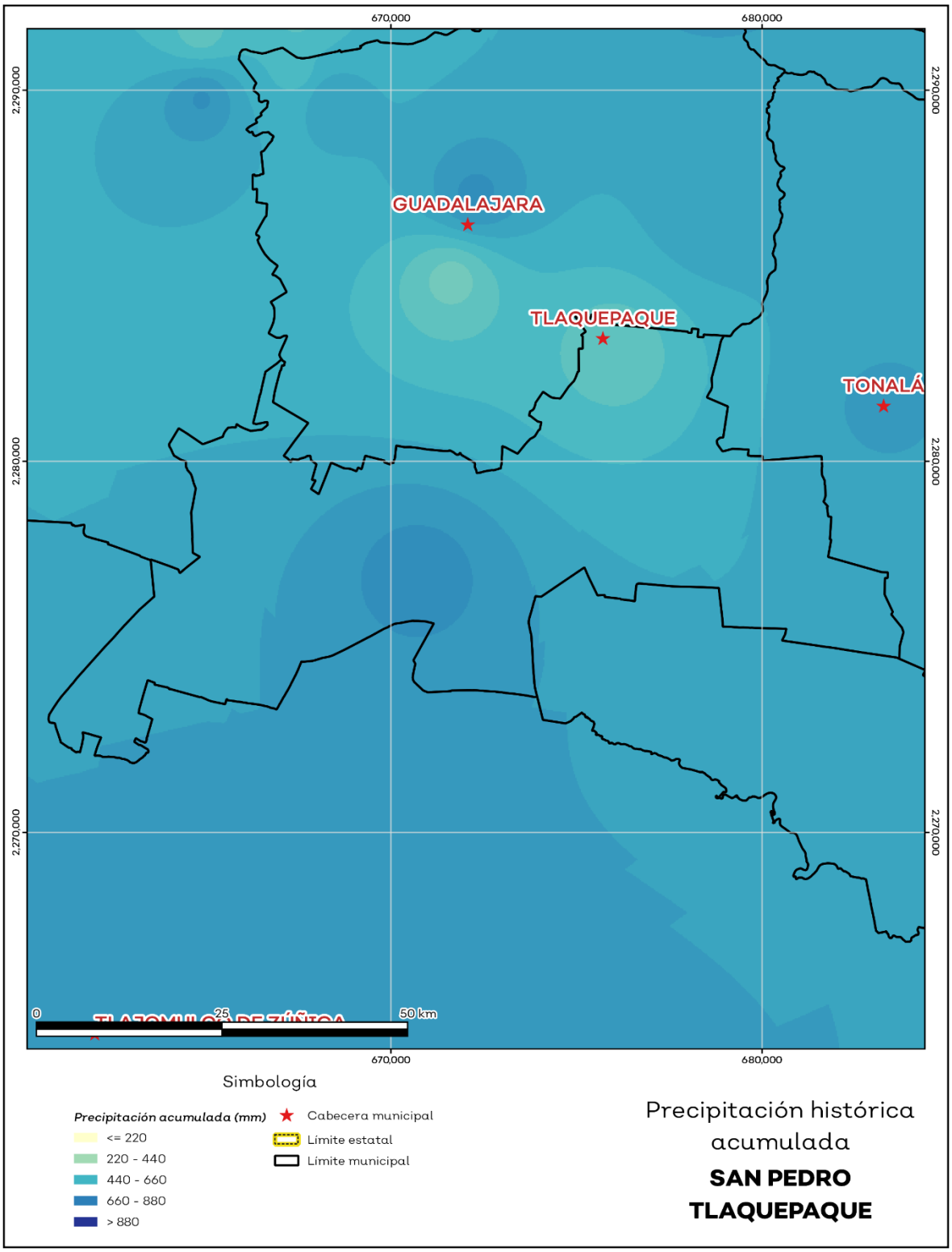

Fuente: IIEG, con base en datos de precipitación de 1882-2019 del SMN.

Recursos hídricos

Los tipos de recursos hídricos del municipio están constituidos por aguas subterráneas, ríos y lagos. El territorio está ubicado dentro de 2 acuíferos de los cuales el 100.00% no tienen disponibilidad y el 0% se encuentra con disponibilidad de agua subterránea (ver mapa 6 y tabla 7).

Tabla 7 Acuíferos		
San Pedro Tlaquepaque, Jalisco		
Estatus	**Cantidad %**	**Comentarios**
Con disponibilidad	0.0	Reporte de CONAGUA del estatus del acuífero hasta el 2020.
Sin disponibilidad	100.0	
No sobrexplotado	17.6	
Sobrexplotado	82.4	

Fuente: IIEG**,** con base en CONAGUA, 2021.

Mapa 6. Acuíferos

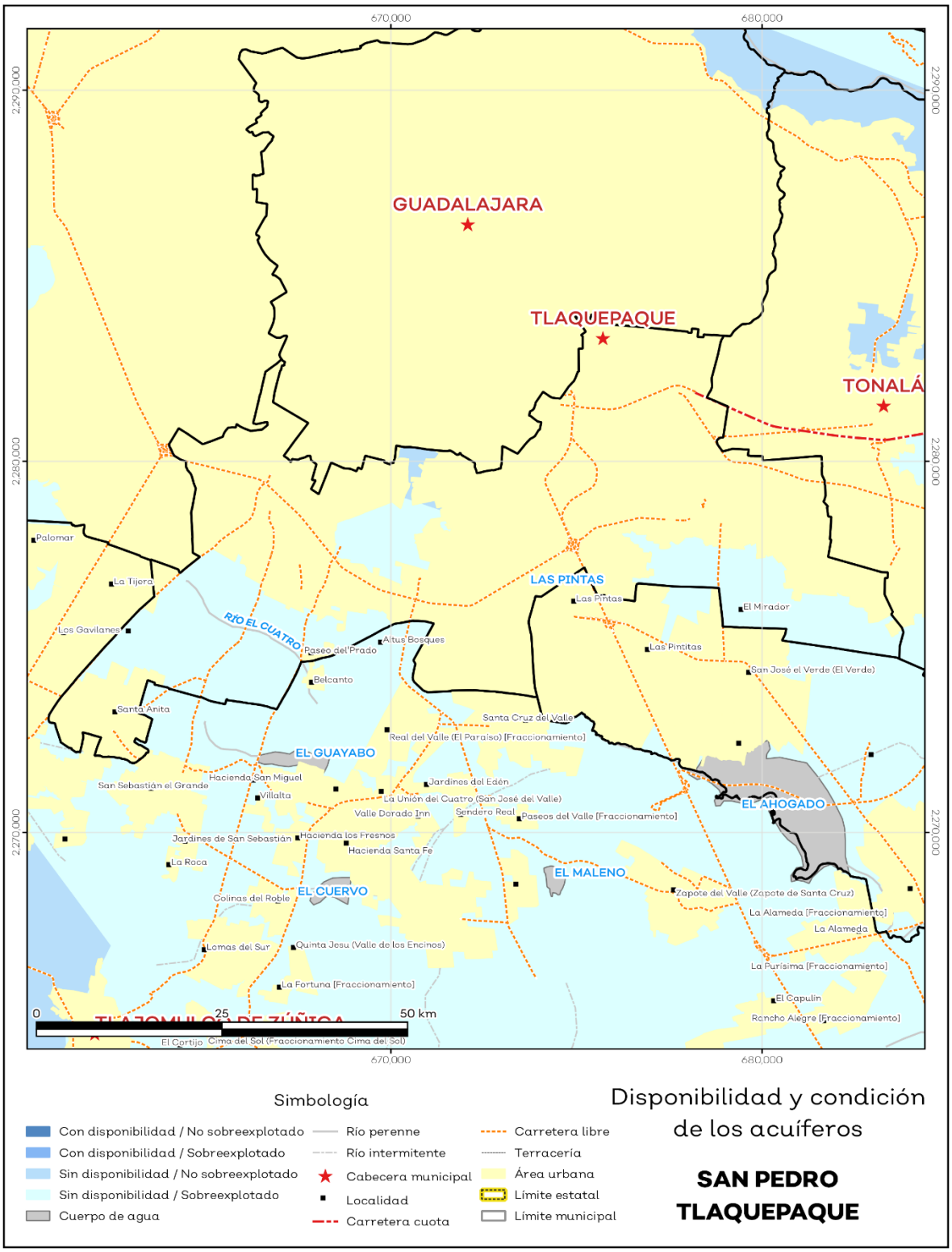

Fuente: IIEG, con base en CONAGUA, 2021.

El territorio municipal está dentro de las cuencas Río Santiago 1, Río Santiago 2 de las cuales el 100.0% tienen disponibilidad y el 0% presentan déficit de disponibilidad de agua superficial (ver mapa 7 y tabla 8).

Tabla 8 Cuencas		
San Pedro Tlaquepaque, Jalisco		
Estatus	**Cantidad %**	**Comentarios**
Con disponibilidad	100.0	Reporte de CONAGUA del estatus de cuencas hasta el 2020.
Sin disponibilidad	0.0	
Tipos de Ordenamiento	**Cantidad %**	
Reserva	100.0	
Veda	0.0	
Veda y reglamento	0.0	
Veda, reserva y reglamento	0.0	
Cuenca sin ordenamiento superficial	0.0	

Fuente: IIEG**,** con base en CONAGUA, 2021.

Mapa 7. Cuencas

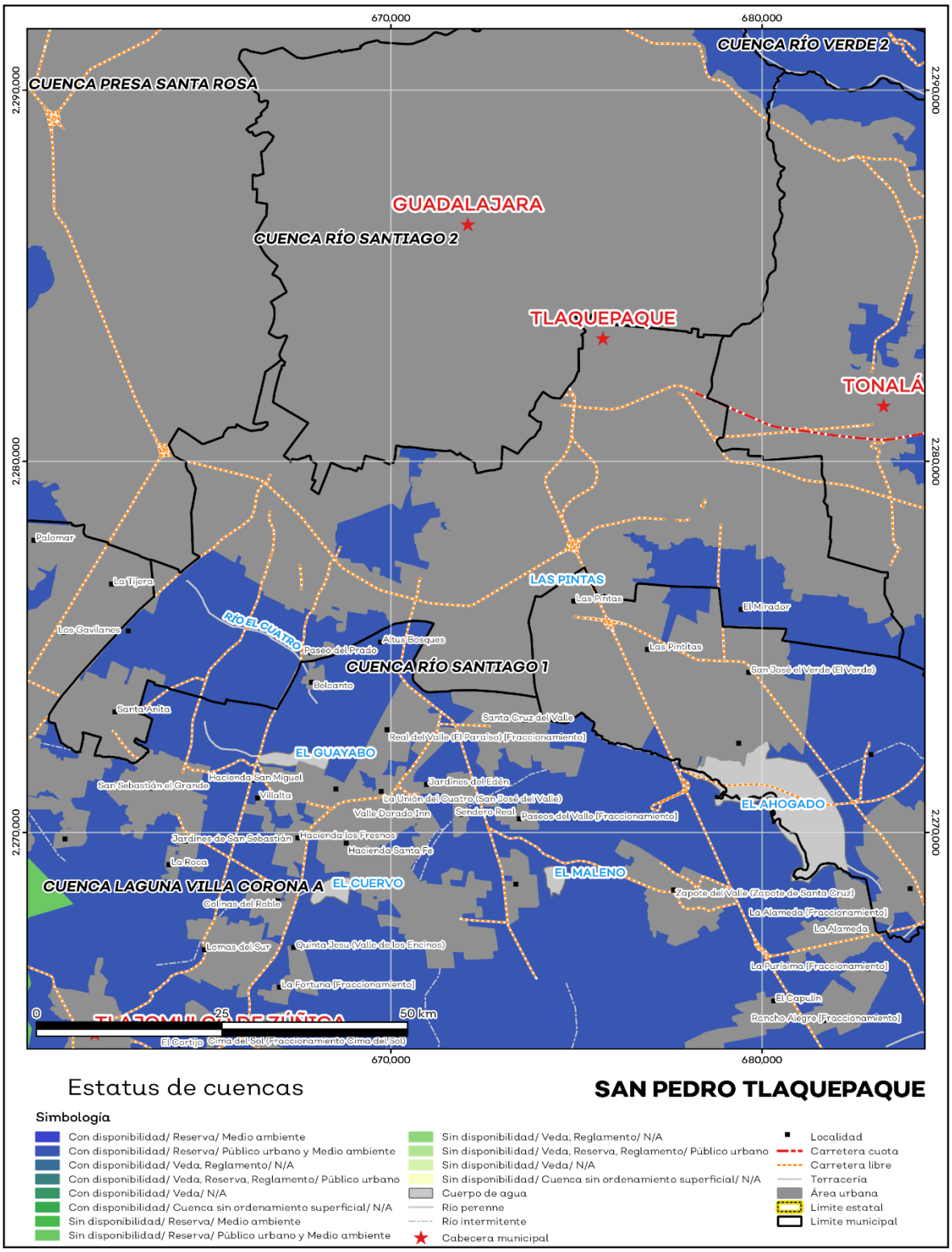

Fuente: IIEG, con base en CONAGUA, 2021.

Erosión potencial

La erosión potencial que pronostica la pérdida de suelo como consecuencia de la influencia del relieve, el viento y el agua, nos indica que en el municipio se tienen en su mayoría pérdidas de suelo de 0 a 5 toneladas por hectáreas al año (t/ha.año), catalogadas como erosión muy baja bajos y pérdidas de suelo tolerables. No hay erosión neta (ver mapa 8 y tabla 9).

Tabla 9 Erosión potencial

San Pedro Tlaquepaque, Jalisco

Pérdidas de suelo t/ha.año	Clasificación	Cantidad %	Comentarios
0	Zonas no susceptibles al proceso erosivo, como pueden ser espacios urbanos, carreteras o embalses.	0.00	En el cálculo no se incluyeron los cuerpos de agua por considerarse zonas no susceptibles al proceso erosivo.
0 a 5	Zonas con niveles de erosión muy bajos y pérdidas de suelo tolerables. No hay erosión neta.	38.12	
5 a 10	Zonas con niveles de erosión bajos y pérdidas de suelo que puede ser tolerables. Probablemente no hay erosión neta.	36.10	
10 a 25	Zonas con procesos erosivos leves. Existe erosión, aunque no es apreciable a simple vista.	18.19	
25 a 50	Zonas con procesos erosivos moderados. Existe erosión, aunque puede no ser apreciable a simple vista.	6.58	
50 a 100	Zonas con procesos erosivos graves. Existe erosión y es apreciable a simple vista.	1.01	
100 a 200	Zonas con procesos erosivos muy graves. Existe erosión y es manifiesta a simple vista.	0.00	
Más de 200	Zonas con procesos erosivos extremos. Existe erosión y es evidente a simple vista.	0.00	

Fuente: IIEG, con base en datos de precipitación de 1882-2021 del SMN, Modelo digital de elevaciones INEGI 2013, FAO 2003.

Mapa 8. Erosión potencial

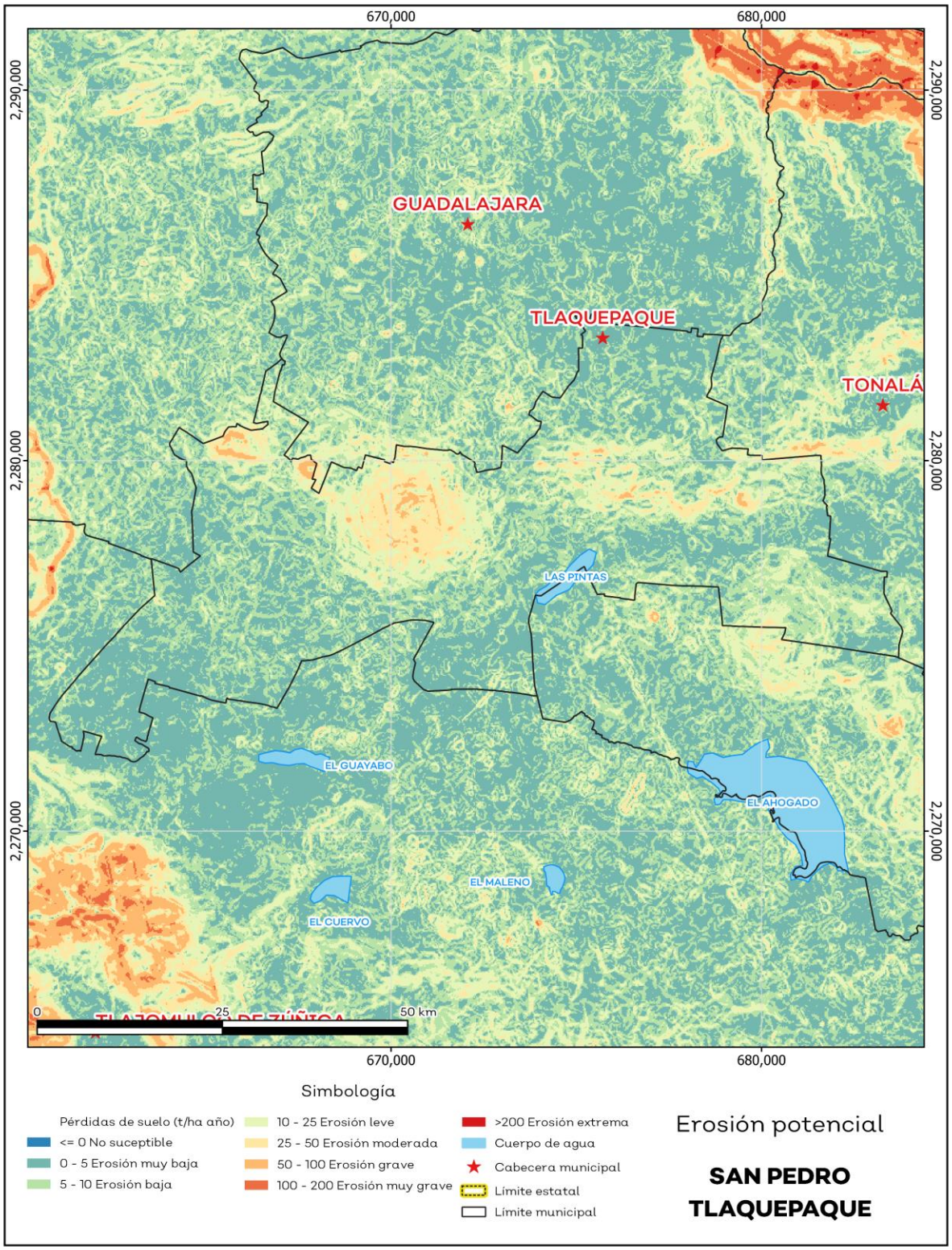

Fuente: IIEG, con base en datos de precipitación de 1882-2021 del SMN, Modelo digital de elevaciones INEGI 2013, FAO 2003.

Infraestructura

Por último, el municipio cuenta con 16 servicios públicos, de los cuales destacan 270 escuelas, seguido de 151 instalaciones deportivas o de recreación y templos con 135 (ver tabla 10).

Tabla 10 Infraestructura		
San Pedro Tlaquepaque, Jalisco		
Tipo de servicios	**Cantidad**	**Comentarios**
Aeródromo Civil	0	La información presentada en esta tabla corresponde a los servicios concentrados en localidades mayores a 2,500 habitantes.
Cementerio	6	
Centro Comercial	5	
Centro de Asistencia Médica	26	
Escuela	270	
Estación de Transporte Terrestre	0	
Instalación de Comunicación	1	
Instalación de Servicios	4	
Instalación Deportiva o Recreativa	151	
Instalación Diversa	4	
Instalación Gubernamental	7	
Mercado	23	
Plaza	20	
Pozo	0	
Tanque de Agua	8	
Templo	135	

Fuente: IIEG, con base en red Nacional de Caminos INEGI 2019. Mapa General del Estado de Jalisco 2012. Marco Geoestadístico Nacional, servicios e información complementaria, INEGI 2020.

Salud

De acuerdo con los registros de la secretaría de salud, en el municipio se encuentran 70 unidades de servicio de salud como lo son consultorios, hospitales generales y especializados, oficinas administrativas, farmacias, laboratorios, unidades de medicina familiar, de especialidades médicas y móviles. De las cuales 42 corresponden a los Servicios Médicos Privados, 18 unidades de salud son de la Secretaría de Salud (SSJ) y 3 módulos del Instituto de Seguridad y Servicios Sociales para los Trabajadores del Estado (ISSSTE); en la tabla 11 se presenta desglosada esta información por tipo de unidades de servicio conforme al instituto o dependencia a la que pertenecen (ver mapa 9 y tabla 12).

Tabla 11 Unidades de salud

San Pedro Tlaquepaque, Jalisco

Tipo de unidad	Cantidad
CENTRO DE INTEGRACIÓN JUVENIL	
Atención externa para enfermos mentales y adictos	1
INSTITUTO DE SEGURIDAD Y SERVICIOS SOCIALES PARA LOS TRABAJADORES DEL ESTADO	
Consultorio de Atención Familiar	1
Consultorio Médico en Centro de Trabajo	1
Unidad de Medicina Familiar	1
INSTITUTO MEXICANO DEL SEGURO SOCIAL	
Almacén	1
Unidad de Medicina Familiar	2
PETRÓLEOS MEXICANOS	
Unidad de consulta externa	1
SECRETARÍA DE SALUD	
Almacén	1
Centro de Salud	14
Hospital Especializado	1
Unidad de Especialidades Médicas (UNEMES)	2
SERVICIOS MÉDICOS MUNICIPALES	
Unidad de consulta externa	2
SERVICIOS MÉDICOS PRIVADOS	
Consulta Externa	3
Consultorio Adyacente a Farmacia	28
Hospital General	7
Laboratorio	1
Unidad Móvil	3
Total del municipio	**70**

Fuente: IIEG, con base en Dirección General de Salud (DGIS) 2021.

Mapa 9. Unidades de Salud

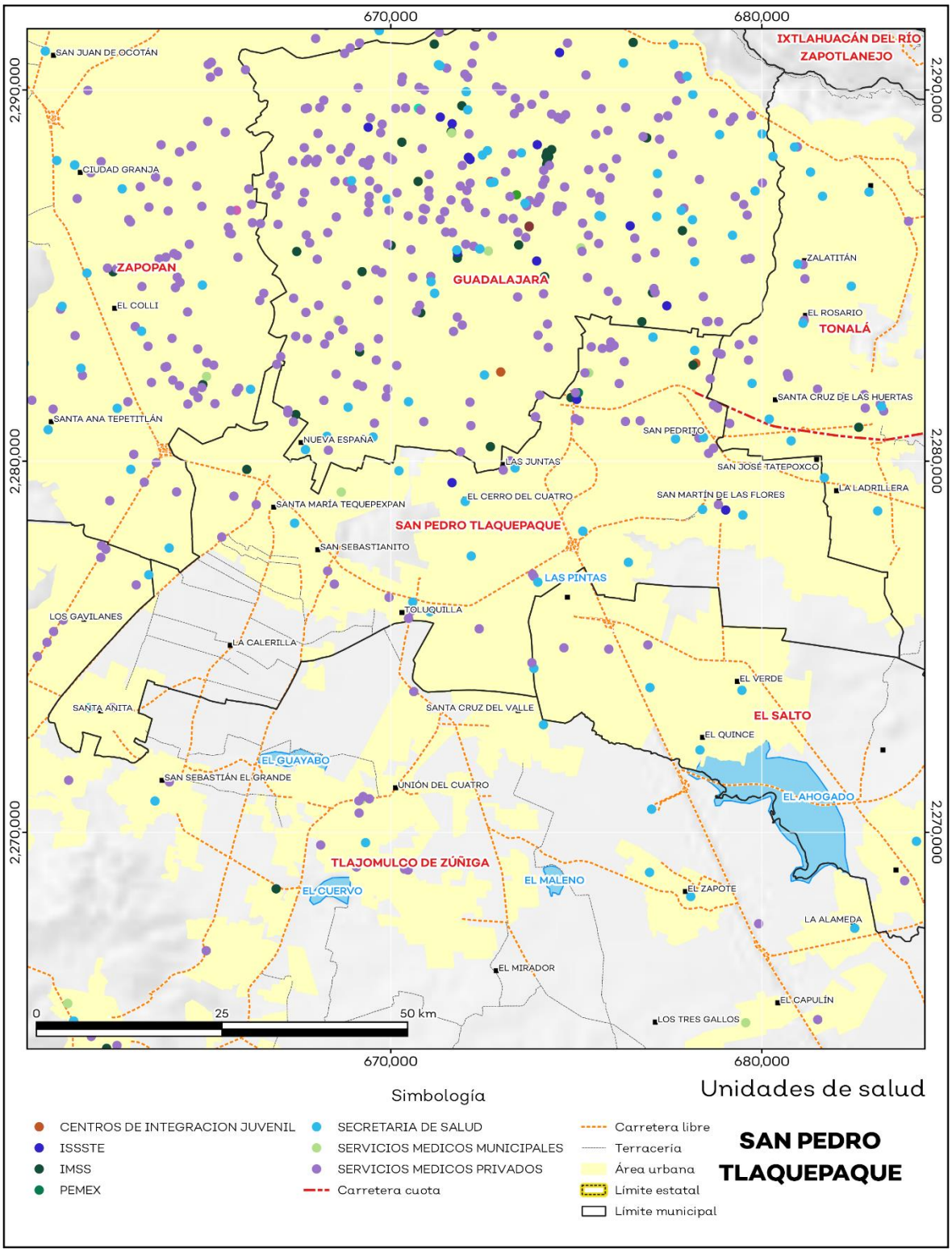

Fuente: IIEG, con base en Dirección General de Salud (DGIS) 2021.

IIEG
Instituto de Información Estadística y Geográfica de Jalisco

Demografía y Sociedad

San Pedro San Pedro Tlaquepaque
Diagnóstico del municipio
Agosto 2023

Jalisco
GOBIERNO DEL ESTADO

Aspectos Demográficos

El municipio de San Pedro Tlaquepaque pertenece a la Región Centro, según el Censo de Población y Vivienda 2020, su población en ese año era de 687,127 personas; de las cuales el 49.3 por ciento eran hombres y 50.7 por ciento mujeres. Las y los habitantes del municipio representaban el 13 por ciento del total regional (ver tabla 1). Comparando este volumen poblacional con el del año 2015, se observa que la población municipal aumentó un 3.45 por ciento en cinco años.

Tabla 1 Población total según sexo

San Pedro Tlaquepaque, Jalisco

Clave	Municipio	Población total 2015	Población 2020		
			Total	Hombres	Mujeres
098	San Pedro Tlaquepaque	664,193	687,127	338,844	348,283

Fuente: IIEG con base en INEGI, Censo de Población y Vivienda 2020 y Encuesta Intercensal 2015.

En 2020 San Pedro Tlaquepaque contaba con 25 localidades, de éstas, 2 eran de dos viviendas y 3 de una. La localidad de San Pedro Tlaquepaque era la más poblada, con 650,123 personas, que representaban el 94.6% de la población del municipio; le seguía Santa Anita con el 3.4%, Paseo del Prado con el 0.8%, El Mirador con el 0.2% y Los Magueyes (Fraccionamiento el Sereno) con el 0.2% del total municipal (ver tabla 2).

Tabla 2 Población total según sexo y distribución porcentual de la población

San Pedro Tlaquepaque, Jalisco

Clave	Municipio/Localidad	Población total 2010	Población 2020			
			Total	Distribución porcentual de la población del municipio	Hombres	Mujeres
0098	**San Pedro Tlaquepaque**	**608,114**	**687,127**	**100.0**	**338,844**	**348,283**
0001	San Pedro Tlaquepaque	575,942	650,123	94.6	320,758	329,365
0014	Santa Anita	20,320	23,531	3.4	11,327	12,204
0128	Paseo del Prado	4,706	5,251	0.8	2,563	2,688
0131	El Mirador	960	1,703	0.2	868	835
0049	Los Magueyes (Fraccionamiento el Sereno)	541	1,620	0.2	790	830

Fuente: IIEG con base en INEGI; Censo de Población y Vivienda 2010 y 2020.

Intensidad Migratoria

El estado de Jalisco tiene una añeja tradición migratoria a Estados Unidos que se remonta hacia finales del siglo XIX.

El Consejo Nacional de Población (CONAPO) calculó el Índice de Intensidad Migratoria México-Estados-Unidos 2020, como una medida sintética que informa integralmente del fenómeno migratorio entre ambos países.

De acuerdo con este índice, Jalisco se clasificó en un grado medio, posicionándose en el lugar 14 entre las entidades federativas con mayor intensidad migratoria en 2020. Esto como resultado de un 6.8% de sus viviendas que recibían remesas, 1.3% de viviendas con emigrantes con destino a Estados Unidos residentes en Estados Unidos, 0.4% de viviendas con migrantes circulares y 0.9% de viviendas con migrantes de retorno de Estados Unidos.

Mapa 1 Grado de Intensidad Migratoria a Estados Unidos. Jalisco, 2020

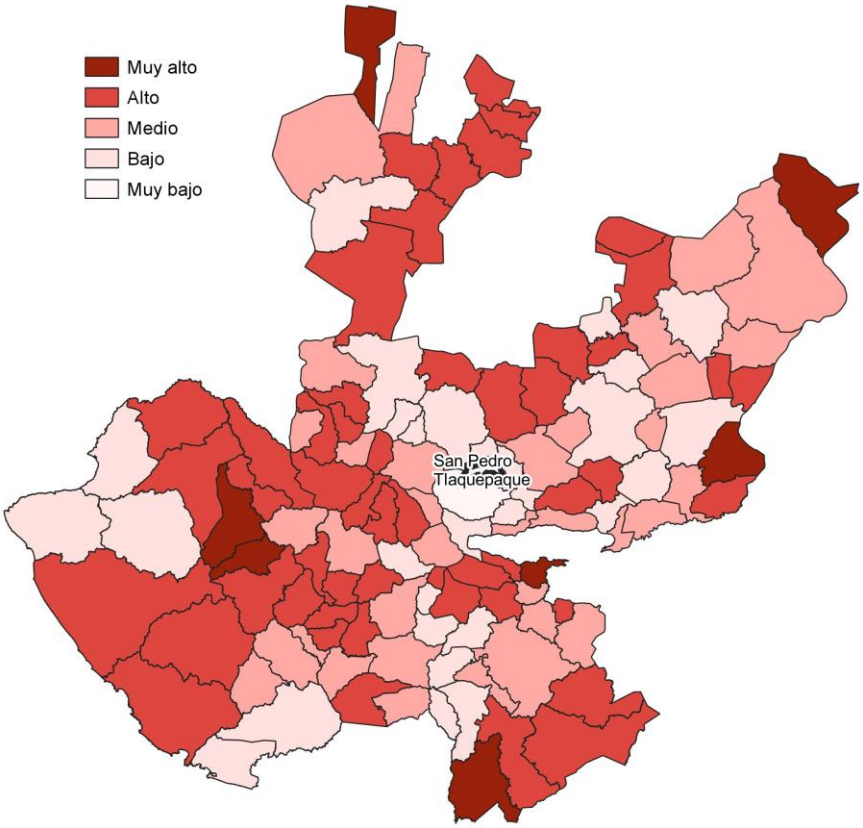

Fuente: IIEG con base en estimaciones de CONAPO; Índice de Intensidad Migratoria 2020.

Conforme a los resultados del índice de Intensidad Migratoria 2020, en el municipio de San Pedro Tlaquepaque un 2.93 por ciento de las viviendas del municipio recibieron remesas en 2020, en un 0.65 por ciento se reportaron emigrantes con destino a Estados Unidos residentes en Estados Unidos, en el 0.31 por ciento se registraron migrantes circulares del quinquenio anterior (2015-2020) y el 0.28 por ciento de las viviendas contaban con migrantes de retorno de Estados Unidos (ver tabla 3).

Tabla 3 Índice de Intensidad Migratoria México-Estados Unidos

San Pedro Tlaquepaque, 2020

Índice y grado de intensidad migratoria e indicadores socioeconómicos	Valores
Índice de intensidad migratoria	64.448
Grado de intensidad migratoria	Muy bajo
Total de viviendas	188,320
% Viviendas que reciben remesas	2.93
% Viviendas con emigrantes con destino a Estados Unidos residentes en Estados Unidos	0.65
% Viviendas con migrantes circulares de Estados Unidos	0.31
% Viviendas con migrantes de retorno de Estados Unidos	0.28
Posición que ocupa el municipio en la entidad	124
Posición que ocupa el municipio a escala nacional	1646

Fuente: IIEG, con base en estimaciones del CONAPO con base en el INEGI, Censo de Población y Vivienda 2020.
*Nota: los indicadores hacen referencia al quinquenio 2015-2020.

El Índice de Intensidad Migratoria México-Estados Unidos, se deriva de estimaciones con base en los cuestionarios ampliados de los Censos de Población y Vivienda 2000, 2010 y 2020. Destaca que en el año 2000 se realizó con base en hogares y a partir del 2010 en viviendas censales, como resultado del cambio conceptual y operativo del INEGI para el levantamiento de la información en ese año censal.

Es importante señalar que en el cálculo previo del índice en el año 2010, San Pedro Tlaquepaque tenía un grado Bajo de intensidad migratoria y ocupaba el lugar 124 en el ordenamiento estatal. En ese año, el porcentaje de viviendas del municipio que recibían remesas fue del 2.11 % y, la proporción de viviendas con emigrantes en Estados Unidos del quinquenio anterior fue de 0.85%. Por su parte, el 0.72% de las viviendas tenían migrantes circulares del quinquenio anterior y el 0.97% migrantes de retorno (ver tabla 4).

Tabla 4 Índice y grado de intensidad migratoria e indicadores socioeconómicos	
San Pedro Tlaquepaque, 2010	
Índice y grado de intensidad migratoria e indicadores socioeconómicos	**Valores**
Índice de intensidad migratoria	-0.7584
Grado de intensidad migratoria	Bajo
Total de viviendas	148,994
% Viviendas que reciben remesas	2.11
% Viviendas con emigrantes en Estados Unidos del quinquenio anterior	0.85
% Viviendas con migrantes circulares del quinquenio anterior	0.72
% Viviendas con migrantes de retorno del quinquenio anterior	0.97
Lugar que ocupa en el contexto estatal	124

Fuente: IIEG, con base en estimaciones del CONAPO con base en el INEGI, Censo de Población y Vivienda 2010.

Pobreza multidimensional

La pobreza, está asociada a condiciones de vida que vulneran la dignidad de las personas, limitan sus derechos y libertades fundamentales, impiden la satisfacción de sus necesidades básicas e imposibilitan su plena integración social. De acuerdo con esta concepción, una persona se considera en situación de pobreza multidimensional cuando sus ingresos son insuficientes para adquirir los bienes y los servicios que requiere para satisfacer sus necesidades y presenta carencia en al menos uno de los siguientes seis indicadores: rezago educativo, acceso a los servicios de salud, acceso a la seguridad social, calidad y espacios de la vivienda y servicios básicos en la vivienda.

La metodología para medir el fenómeno de la pobreza fue desarrollada por el Consejo Nacional de Evaluación de la Política de Desarrollo Social (CONEVAL) y permite profundizar en el estudio de la pobreza, ya que además de medir los ingresos, como tradicionalmente se realizaba, se analizan las carencias sociales desde una óptica de los derechos sociales. Estos componentes permitirán dar un seguimiento puntual de las carencias sociales y el bienestar económico de la población, además de proporcionar elementos para el diagnóstico y seguimiento de la situación de la pobreza en nuestro país, desde un enfoque novedoso y consistente con las disposiciones legales aplicables y que retoma los desarrollos académicos recientes en materia de medición de la pobreza. De acuerdo con su ingreso y a su índice de privación social se propone la siguiente clasificación:

Pobres multidimensionales. - Población con ingreso inferior al valor de la línea de bienestar y que padece al menos una carencia social.

Vulnerables por carencias sociales. - Población que presenta una o más carencias sociales, pero cuyo ingreso es superior a la línea de bienestar.

Vulnerables por ingresos. - Población que no presenta carencias sociales y cuyo ingreso es inferior o igual a la línea de bienestar.

No pobre multidimensional y no vulnerable. - Población cuyo ingreso es superior a la línea de bienestar y que no tiene carencia social alguna.

En la tabla 5 se muestra el porcentaje y número de personas en situación de pobreza en 2015 y 2020 en el municipio, así como aquellas vulnerables por carencias sociales, las vulnerables por ingresos y las no pobres y no vulnerables.

Tabla 5 Pobreza Multidimensional						
San Pedro Tlaquepaque, 2015-2020						
Indicadores de incidencia	Porcentaje		Personas		Carencias promedio	
	2015	2020	2015	2020	2015	2020
Pobreza multidimensional						
Población en situación de pobreza multidimensional	34.7	27.4	237,221	194,382	2.0	2.0
Población en situación de pobreza multidimensional moderada	31.4	24.7	214,861	175,826	1.8	1.9
Población en situación de pobreza multidimensional extrema	3.3	2.6	22,361	18,556	3.5	3.4
Población vulnerable por carencias sociales	22.6	25.7	154,477	182,386	1.8	1.8
Población vulnerable por ingresos	12.8	11.8	87,557	84,067		
Población no pobre multidimensional y no vulnerable	29.9	35.1	204,055	249,751		
Privación social						
Población con al menos una carencia social	57.3	53.0	391,698	376,768	1.9	1.9
Población con al menos tres carencias sociales	12.7	11.3	86,480	80,002	3.4	3.3
Indicadores de carencias sociales						
Rezago educativo	17.4	12.6	118,973	89,669	2.3	2.3
Acceso a los servicios de salud	19.3	31.3	132,210	222,090	2.6	2.4
Acceso a la seguridad social	39.3	39.0	268,706	276,824	2.1	2.2
Calidad y espacios de la vivienda	7.9	4.6	53,871	33,034	2.8	2.8
Acceso a los servicios básicos en la vivienda	6.2	1.7	42,358	11,843	2.9	2.9
Acceso a la alimentación	17.8	13.7	121,529	97,298	2.3	2.3
Bienestar						
Población con un ingreso inferior a la línea de bienestar mínimo	10.5	8.3	72,053	58,634	1.9	1.4
Población con un ingreso inferior a la línea de bienestar	47.5	39.2	324,778	278,449	1.4	1.9

Fuente: Elaborado por el IIEG con base en estimaciones del CONEVAL del Modelo Estadístico 2015 para la continuidad del MCS-ENIGH, la Encuesta Intercensal 2015, el Modelo Estadístico 2020 para la continuidad del MCS-ENIGH y la muestra del Censo de Población y Vivienda 2020.

De acuerdo con la medición de pobreza multidimensional 2020, en San Pedro Tlaquepaque el 27.4 por ciento de la población se encontraba en situación de pobreza, es decir, 194,382 personas compartían esta situación en el municipio. Asimismo el 25.7 por ciento (182,386 personas) de la población era vulnerable por carencias sociales, el 11.8 por ciento era vulnerable por ingresos y 35.1 por ciento era no pobre y no vulnerable.

Es importante agregar que, en 2020 el 2.6 por ciento de la población de San Pedro Tlaquepaque se encontraba en pobreza extrema; en contraste con el 3.3 por ciento que presentó en 2015. Destaca que, en 2020 un 24.7 por ciento de la población estaba en pobreza moderada, lo que equivale a 175,826 personas; en comparación con el 2015 donde su proporción fue del 31.4 por ciento (214,861).

Respecto a las carencias sociales en 2020, destaca que el indicador de carencia por acceso a la seguridad social es el acceso a la seguridad social, con un 39 por ciento, que en términos absolutos representa 276,824 habitantes. En contraste, el que menos proporción de población presentó fue el de acceso a los servicios básicos en la vivienda, con el 1.7 por ciento.

Mapa 2 Porcentaje de población en situación de pobreza multidimensional por municipio. Jalisco, 2020

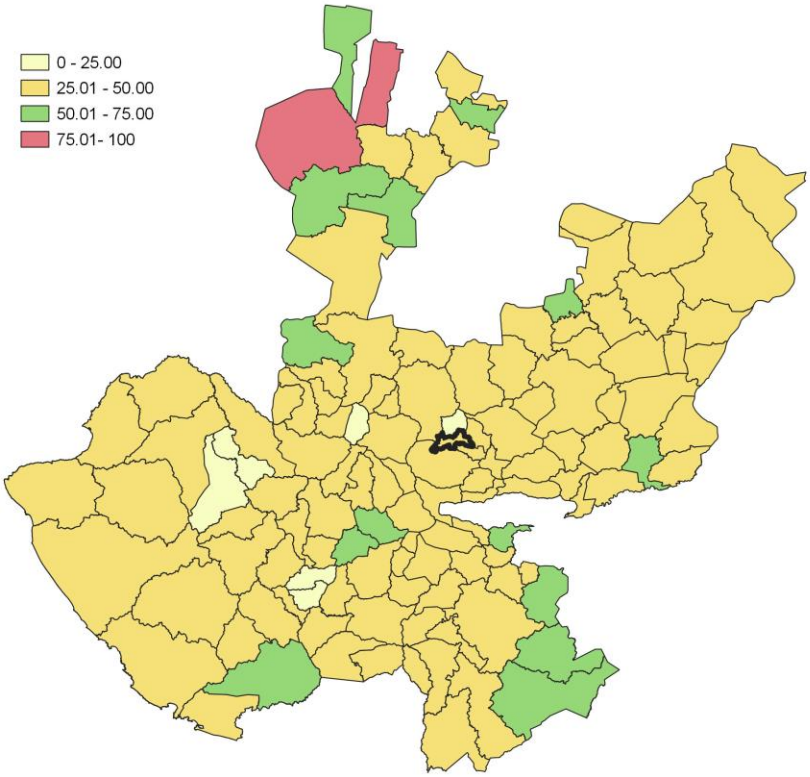

Fuente: IIEG, con base en estimaciones del CONEVAL, del Modelo Estadístico 2020 para la continuidad del MCS-ENIGH y la muestra del Censo de Población y Vivienda 2020.

Marginación

La construcción del Índice de Marginación, considera cuatro dimensiones estructurales: falta de acceso a la educación, residencia en viviendas inadecuadas; percepción de ingresos monetarios insuficientes y las relacionadas con la residencia en localidades pequeñas. Este índice es una medida-resumen que permite diferenciar los estados y municipios del país según el impacto global de las carencias que padece la población.

En la tabla 6 se presentan los indicadores que componen el índice de marginación para los municipios en 2020. De acuerdo con las estimaciones, San Pedro Tlaquepaque presentó un grado de marginación Muy Bajo. Destaca que, la proporción de población de 15 años o más sin educación básica era de 25.5 por ciento, y que el 49.6 por ciento de la población ocupada ganaba hasta dos salarios mínimos.

Mapa 3 Índice de marginación por municipio. Jalisco, 2020

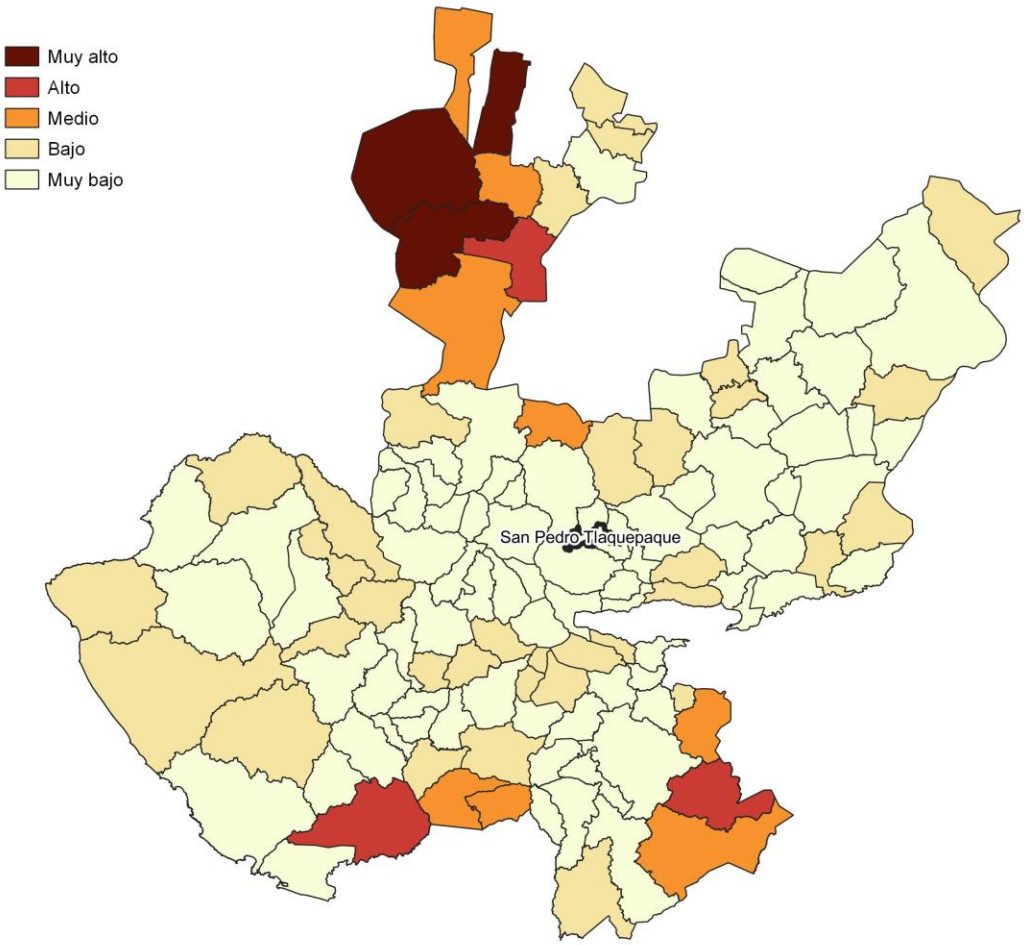

Fuente: IIEG, con base en estimaciones del CONAPO; Índice de Marginación 2020.

Las principales localidades del municipio presentaron en su mayoría un grado de marginación muy bajo; de ellas, la localidad de El Mirador tenía el más alto porcentaje de población de 15 años y más sin educación básica (45.8%) y de población analfabeta (4.3%), La localidad de Los Magueyes (Fraccionamiento el Sereno) presentó la proporción más baja de población adulta sin educación básica (3.5%) y analfabeta (0.2%). (ver tabla 6).

Tabla 6 Grado de marginación e indicadores sociodemográficos

San Pedro Tlaquepaque, 2020

Municipio / Localidad		Grado	% Población de 15 años o más analfabeta	% Población de 15 años o más sin educación básica	% Población en localidades con menos de 5000 habitantes	% Población ocupada con ingreso de hasta 2 salarios mínimos	% Viviendas particulares habitadas que no disponen de refrigerador
Clave	**Nombre**						
	Jalisco	**Bajo**	**2.9**	**29.5**	**16.2**	**55.9**	
098	**San Pedro Tlaquepaque**	**Muy Bajo**	**2.3**	**25.5**	**1.2**	**49.6**	
1	San Pedro Tlaquepaque	Muy bajo	2.3	25.6			3.3
14	Santa Anita	Muy bajo	2.2	23.4			1.4
128	Paseo del Prado	Muy bajo	0.5	14.4			1.3
131	El Mirador	Bajo	4.3	45.8			8.5
49	Los Magueyes (Fraccionamiento el Sereno)	Muy bajo	0.2	3.5			0.2

Fuente: Elaborado por el IIEG con base en CONAPO, índice de marginación por localidad, 2020.

Respecto a las carencias en la vivienda en 2020, las localidades de San Pedro Tlaquepaque, Santa Anita, Paseo del Prado, El Mirador y Los Magueyes (Fraccionamiento el Sereno) comparten el porcentaje más alto de ocupantes en viviendas sin drenaje ni sanitario, con el 0%; mientras que la localidad de El Mirador presentó el más alto porcentaje de ocupantes en viviendas particulares sin energía eléctrica, con un 0.3%;

La localidad de El Mirador mostró la proporción más alta de ocupantes en viviendas particulares sin agua entubada con el 43%; mientras que la localidad de El Mirador obtuvo el más alto porcentaje de ocupantes en viviendas particulares con piso de tierra con un 12.5%; Por su parte, la localidad de El Mirador registró la mayor proporción de ocupantes en viviendas particulares sin refrigerador con un 8.5% (ver tabla 7).

Tabla 7 Grado de marginación e indicadores sociodemográficos							
San Pedro Tlaquepaque, 2020							
Municipio / Localidad		Grado	% Viviendas particulares habitadas sin excusado*	% Viviendas particulares habitadas sin energía eléctrica*	% Viviendas particulares habitadas sin disponibilidad de agua entubada*	**Promedio de ocupantes por cuarto en viviendas particulares habitadas	% Viviendas particulares habitadas con piso de tierra
Clave	Nombre						
	Jalisco	**Bajo**	**0.6**	**0.3**	**0.8**	**14.0**	**1.7**
098	**San Pedro Tlaquepaque**	**Muy Bajo**	**0.0**	**0.1**	**0.6**	**13.9**	**2.3**
1	San Pedro Tlaquepaque	Muy bajo	0.0	0.1	0.4	21.2	2.3
14	Santa Anita	Muy bajo	0.0	0.0	0.2	15.2	1.2
128	Paseo del Prado	Muy bajo	0.0	0.0	0.0	14.7	0.1
131	El Mirador	Bajo	0.0	0.3	43.0	40.7	12.5
49	Los Magueyes (Fraccionamiento el Sereno)	Muy bajo	0.0	0.0	0.0	3.6	0.0

Fuente: Elaborado por el IIEG con base en CONAPO, índice de marginación por localidad, 2020.

Índices Sociodemográficos

En resumen, San Pedro Tlaquepaque presentó un grado muy bajo de marginación en 2020, y ocupó por ello el lugar 123 entre los municipios del estado más marginados. En cuanto a la pobreza multidimensional, el municipio se localizó en el lugar 116, con el 24.7 por ciento de su población en situación de pobreza moderada y 2.6 por ciento en pobreza extrema. Finalmente, San Pedro Tlaquepaque se clasificó en grado Muy bajo de intensidad migratoria en 2020 y se posicionó en el lugar 124 entre los municipios del estado con mayores índices (ver tabla 8).

Tabla 8 Población total, grado de Marginación e Intensidad Migratoria y situación de pobreza

San Pedro Tlaquepaque, 2020

Clave	Municipio	Población	Marginación		Pobreza Multidimensional			Intensidad Migratoria	
		Población	Grado	Lugar	Moderada	Extrema	Lugar	Grado	Lugar
14	**Jalisco**	**8,348,151**	**Bajo**	**28**	**28.4**	**3.0**	**7**	**Alto**	**13**
029	Cuquío	17,820	Bajo	27	38.9	4.5	44	Alto	28
039	Guadalajara	1,385,629	Muy Bajo	125	23.3	1.5	120	Bajo	122
044	Ixtlahuacán de los Membrillos	67,969	Muy Bajo	94	32.3	3.5	90	Bajo	123
045	Ixtlahuacán del Río	20,465	Bajo	44	33.9	6.3	61	Alto	44
051	Juanacatlán	30,855	Muy Bajo	118	28.9	3.0	105	Bajo	111
070	El Salto	232,852	Muy Bajo	107	34.8	5.2	62	Bajo	120
071	San Cristóbal de la Barranca	2,924	Medio	12	35.5	7.4	46	Alto	53
097	Tlajomulco de Zúñiga	727,750	Muy Bajo	122	30.9	3.5	98	Muy bajo	125
098	**San Pedro Tlaquepaque**	**687,127**	**Muy Bajo**	**123**	**24.7**	**2.6**	**116**	**Muy bajo**	**124**
101	Tonalá	569,913	Muy Bajo	119	32.8	4.3	85	Bajo	117
120	Zapopan	1,476,491	Muy Bajo	124	23.9	2.7	117	Bajo	115
124	Zapotlanejo	64,806	Muy Bajo	61	33.2	4.8	76	Medio	63

Fuente: IIEG, estimaciones del CONEVAL, Pobreza Multidimensional, con base en el Modelo Estadístico 2015 para la continuidad del MCS-ENIGH, la Encuesta Intercensal 2015, el Modelo Estadístico 2020 para la continuidad del MCS-ENIGH y la muestra del Censo de Población y Vivienda 2020. y CONAPO; Índice de Marginación 2020 e Índice de Intensidad Migratoria 2020. INEGI; Censo de Población y Vivienda 2020.

IIEG
Instituto de Información Estadística y Geográfica de Jalisco

Economía

San Pedro San Pedro Tlaquepaque
Diagnóstico del municipio
Agosto 2023

Jalisco
GOBIERNO DEL ESTADO

Número de empresas

Conforme a la información del Directorio Estadístico Nacional de Unidades Económicas (DENUE) de INEGI, el municipio de San Pedro Tlaquepaque cuenta con 24,625 unidades económicas al mes de noviembre de 2022 y su distribución por sectores revela un predominio de establecimientos dedicados a Comercio, siendo estos el 46.21% del total en el municipio. Ocupa la posición 3 del total de empresas establecidas en el estado y el lugar número 3 en el ranking regional.

Posición en el ranking		
Municipio	Estado	Regional
San Pedro Tlaquepaque	3	3

Tabla 1 composición de las empresas
San Pedro Tlaquepaque, noviembre 2022 (unidades económicas)

Sector	0 a 5 personas	6 a 10 personas	11 a 30 personas	31 a 50 personas	51 a 100 personas	101 a 250 personas	251 y más	Total de unidades económicas	% Total de unidades económicas
Comercio	10,386	509	308	72	50	40	14	11,379	46.21%
Servicios	8,406	803	534	77	49	23	17	9,909	40.24%
Industrias manufactureras	1,952	299	249	63	36	40	33	2,672	10.85%
Transportes, correos y almacenamiento	93	45	83	31	19	15	11	297	1.21%
Actividades legislativas, gubernamentales, de impartición de justicia y de organismos internacionales y extraterritoriales	73	46	63	12	9	5	5	213	0.86%
Construcción	36	17	19	8	4		2	86	0.35%
Información en medios masivos	28	4	9	1	2			44	0.18%
Generación, transmisión y distribución de energía eléctrica, suministro de agua y de gas por ductos al consumidor final	12	3	1	1	1			18	0.07%
Agricultura, cría y explotación de animales, aprovechamiento forestal, pesca y caza	3	2	1					6	0.02%
Minería						1		1	0%
Total	**20,989**	**1,728**	**1,267**	**265**	**170**	**124**	**82**	**24,625**	**100%**

Fuente: IIEG, con base en información de INEGI, DENUE.

Valor agregado censal bruto

El valor agregado censal bruto se define como: "*el valor de la producción que se añade durante el proceso de trabajo por la actividad creadora y de transformación del personal ocupado, el capital y la organización (factores de la producción), ejercida sobre los materiales que se consumen en la realización de la actividad económica*." En resumen, esta variable se refiere al valor de la producción que añade la actividad económica en su proceso productivo.

Los censos económicos 2019 registraron que, en el municipio de Tlaquepaque, los tres subsectores más importantes en la generación de valor agregado censal bruto fueron *Comercio al por mayor de abarrotes, alimentos, bebidas, hielo y tabaco*; *Industria de las bebidas y del tabaco;* y *Fabricación de equipo de transporte*, que generaron en conjunto el 50.3% del total del valor agregado censal bruto registrado en 2019 en el municipio.

El subsector de *la Comercio al por mayor de abarrotes, alimentos, bebidas, hielo y tabaco*, que concentró el 29.2% del valor agregado censal bruto en 2019, registró el mayor crecimiento real pasando de 1,294 millones 264 mil pesos en 2014 a 17, 734 millones 942 mil pesos en 2019, representado un incremento de 1,270.3% durante el periodo.

Tabla 2. Subsectores con mayor valor agregado censal bruto (VACB)

San Pedro Tlaquepaque, 2014 y 2019. (Miles de pesos a precios de 2018).

Subsector	2014	2019	% Part. 2019	Var % 2014-2019
Comercio al por mayor de abarrotes, alimentos, bebidas, hielo y tabaco	1,294,264	17,734,942	29.2%	1,270.3%
Industria de las bebidas y del tabaco	5,170,030	8,322,288	13.7%	61.0%
Fabricación de equipo de transporte	537,455	4,502,546	7.4%	737.8%
Servicios de apoyo a los negocios	427,667	2,554,374	4.2%	497.3%
Servicios educativos	1,404,507	1,766,324	2.9%	25.8%
Comercio al por menor de vehículos de motor, refacciones, combustibles y lubricantes	1,050,893	1,646,671	2.7%	56.7%
Comercio al por mayor de materias primas agropecuarias y forestales, para la industria, y materiales de desecho	864,432	1,622,052	2.7%	87.6%
Industria alimentaria	2,134,756	1,476,564	2.4%	-30.8%
Industria del plástico y del hule	862,129	1,329,344	2.2%	54.2%
Comercio al por menor de abarrotes, alimentos, bebidas, hielo y tabaco	1,079,199	1,301,781	2.1%	20.6%
Comercio al por mayor de maquinaria, equipo y mobiliario para actividades agropecuarias, industriales, de servicios y comerciales, y de otra maquinaria y equipo de uso general	1,236,745	1,168,885	1.9%	-5.5%
Otros	10,286,006	17,346,095	28.5%	68.6%
Total	**26,348,083**	**60,771,866**	**100.0%**	**130.7%**

Fuente: IIEG, con base en datos de INEGI, Censos Económicos.
Nota: Por el principio de confidencialidad muchos subsectores no presentan datos, por lo tanto, solo se muestran 11 subsectores que tienen información.

Empleo

Trabajadores asegurados en el IMSS
Por grupo económico

Para junio de 2023 el IMSS reportó un total de 131,802 trabajadores asegurados, lo que representó para el municipio de San Pedro Tlaquepaque un incremento anual de 5,986 trabajadores en comparación con el mismo mes de 2022, debido al alza del registro de empleo formal de algunos de sus grupos económicos principalmente el de Fabricación y ensamble de maquinaria, equipos, aparatos, accesorios y artículos eléctricos, electrónicos y sus partes.

En función de los registros del IMSS el grupo económico que más empleos presentó dentro del municipio de San Pedro Tlaquepaque fue el de Servicios profesionales y técnicos, ya que en junio de 2023 registró un total de 10,843 trabajadores concentrando el 8.23% del total de asegurados en el municipio.

El segundo grupo económico con más trabajadores asegurados fue el de Compraventa de alimentos, bebidas y productos del tabaco, que para junio de 2023 registró 9,678 trabajadores asegurados que representan el 7.34% del total de trabajadores asegurados a dicha fecha.

Tabla 3 Trabajadores asegurados
San Pedro Tlaquepaque, Jalisco 2017-junio 2023

Grupo económico	2017	2018	2019	2020	2021	2022	junio 2022	junio 2023	variación absoluta junio 2023 / junio 2022	% part junio 2023
Servicios profesionales y técnicos	6,869	9,695	9,327	10,185	11,946	10,487	11,298	10,843	-455	8.23%
Compraventa de alimentos, bebidas y productos del tabaco	5,912	6,163	6,575	7,173	9,951	9,413	9,222	9,678	456	7.34%
Transporte terrestre	6,621	6,553	6,787	6,479	7,140	7,670	7,794	7,840	46	5.95%
Fabricación, ensamble y reparación de maquinaria, equipo y sus partes; excepto los eléctricos	2,584	2,739	4,081	4,763	6,110	7,337	6,580	7,623	1,043	5.78%
Construcción de edificaciones y de obras de ingeniería civil	7,945	7,686	6,988	6,104	6,818	6,463	6,246	7,164	918	5.44%
Fabricación de alimentos	4,095	4,303	4,450	4,427	5,495	5,904	5,881	6,160	279	4.67%
Compraventa de materias primas, materiales y auxiliares	4,167	4,440	4,444	4,892	5,713	5,747	5,822	5,939	117	4.51%
Compraventa de maquinaria, equipo, instrumentos, aparatos, herramientas; sus refacciones y accesorios	4,339	4,362	4,078	4,062	4,725	4,708	4,881	5,580	699	4.23%
Fabricación de productos metálicos; excepto maquinaria y equipo	3,785	4,037	4,015	3,785	4,614	4,751	4,853	5,214	361	3.96%
Fabricación de productos de hule y plástico	3,658	4,077	4,578	4,914	5,063	4,839	4,894	5,107	213	3.87%
Servicios de administración pública y seguridad social	4,601	5,051	4,908	4,817	4,821	4,929	4,907	5,043	136	3.83%
Fabricación y ensamble de maquinaria, equipos, aparatos, accesorios y artículos eléctricos, electrónicos y sus partes	2,541	3,023	2,569	2,125	1,428	1,418	1,444	4,762	3,318	3.61%
Otros	46,210	45,278	48,127	47,444	52,225	53,478	51,994	50,849	-1,145	38.6%
Total general	**103,327**	**107,407**	**110,927**	**111,170**	**126,049**	**127,144**	**125,816**	**131,802**	**5,986**	**100%**

Fuente: IIEG, con base en información del IMSS.

Trabajadores asegurados en el IMSS
Región Centro

En junio de 2023, San Pedro Tlaquepaque se presenta como el tercer lugar municipal, dentro de la región Centro con mayor número de trabajadores concentrando el 8.65% del total.

De junio de 2022 a junio de 2023 el municipio de San Pedro Tlaquepaque registró un incremento en el número total de trabajadores asegurados en la región Centro pasando de 125,816 asegurados en 2022 a 131,802 asegurados en 2023, un aumento de 5,986 trabajadores durante el total del periodo.

Tabla 4 Trabajadores asegurados
Región Centro, Jalisco 2017-junio 2023

Municipio	2017	2018	2019	2020	2021	2022	junio 2022	junio 2023	variación absoluta junio 2023 / junio 2022	% part junio 2023
Guadalajara	696,302	700,286	705,555	691,788	663,693	678,742	675,111	691,801	16,690	45.38%
Zapopan	378,339	391,377	409,287	393,255	422,451	455,222	442,958	467,057	24,099	30.64%
San Pedro Tlaquepaque	103,327	107,407	110,927	111,170	126,049	127,144	125,816	131,802	5,986	8.65%
Tlajomulco de Zúñiga	75,777	84,131	87,842	86,998	104,209	111,322	108,770	115,656	6,886	7.59%
El Salto	50,329	51,528	50,124	50,854	61,280	65,518	64,754	68,838	4,084	4.52%
Tonalá	27,959	27,404	29,389	29,922	30,958	31,781	31,577	32,375	798	2.12%
Ixtlahuacán de Los Membrillos	3,580	3,701	3,995	4,059	4,488	5,639	5,092	7,230	2,138	0.47%
Zapotlanejo	6,537	7,192	6,593	6,148	6,518	6,947	6,089	7,161	1,072	0.47%
Juanacatlán	1,209	981	1,138	1,157	1,318	1,528	1,451	1,531	80	0.10%
Ixtlahuacán del Río	568	467	496	541	597	608	630	663	33	0.04%
Cuquío	178	165	191	199	227	241	191	243	52	0.02%
San Cristóbal de La Barranca	19	28	26	26	41	36	32	38	6	0.00%
Total	**1,344,124**	**1,374,667**	**1,405,563**	**1,376,117**	**1,421,829**	**1,484,728**	**1,462,471**	**1,524,395**	**61,924**	**100.00%**

Fuente: IIEG, con base en información del IMSS.

Da click en la siguiente liga para consultar la información de empleo formal (IMSS), que se genera de manera mensual.
https://iieg.gob.mx/ns/?page_id=18817

Así mismo puede consultar en la siguiente liga los indicadores municipales.
https://iieg.gob.mx/ns/?page_id=17139

Agricultura y ganadería

El valor de la producción agrícola en San Pedro Tlaquepaque ha presentado diversas fluctuaciones durante el periodo 2015-2022 habiendo registrado su nivel más alto en 2022. En 2022 el valor de la producción agrícola de San Pedro Tlaquepaque representó el 0.3% del total estatal, alcanzando un monto de 357,129 miles de pesos para ese año.

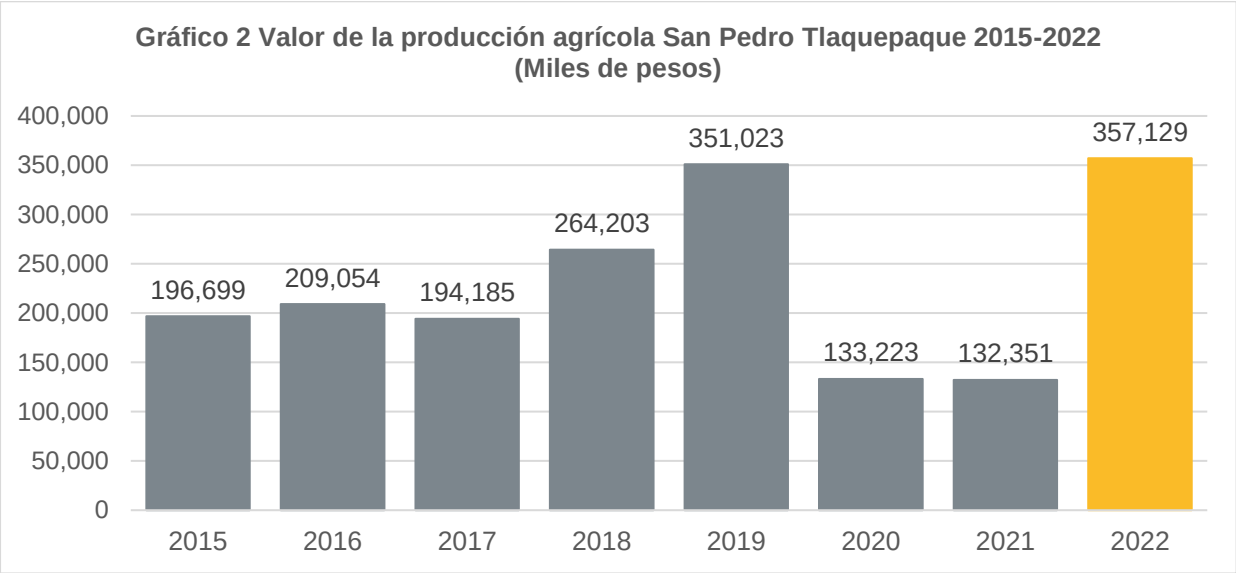

Fuente: IIEG, con base en información del SIAP / SAGARPA.

El valor de la producción ganadera en San Pedro Tlaquepaque ha presentado diversas fluctuaciones durante el periodo 2015-2022, siendo 2022 en el que se ha registrado su nivel más alto. En 2022 el valor de la producción ganadera de San Pedro Tlaquepaque representó el 0.3% del total estatal, alcanzando un monto de 426,835 miles de pesos para ese año.

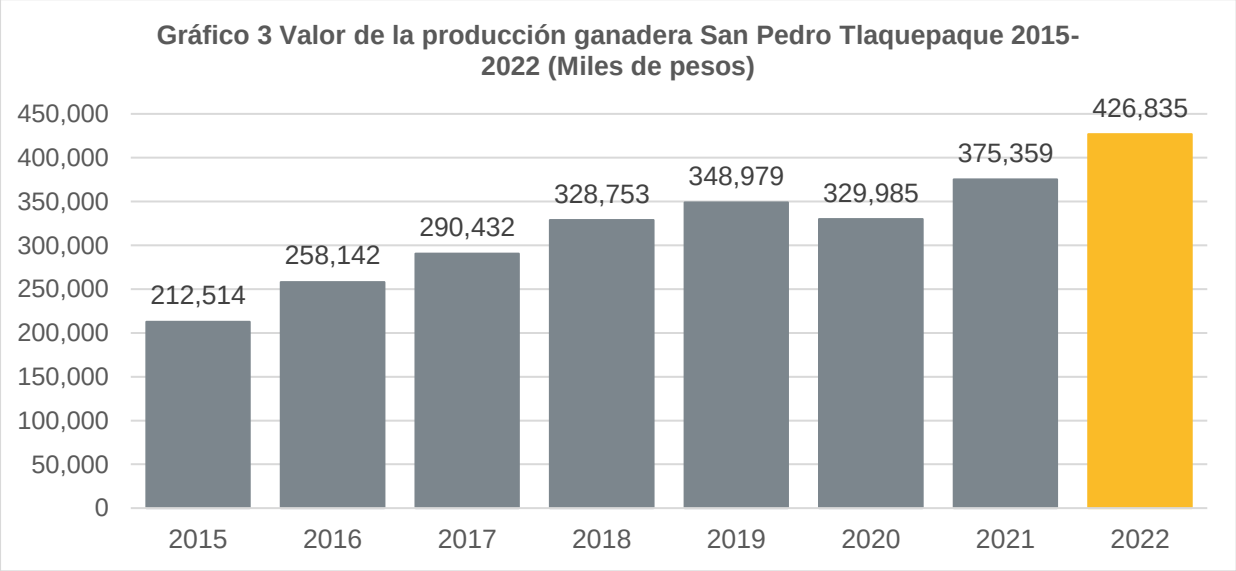

Fuente: IIEG, con base en información del SIAP / SAGARPA.

Población artesana en Tlaquepaque

De acuerdo con el Censo Artesanal 2018 del Instituto de la Artesanía Jalisciense (IAJ), Tlaquepaque cuenta con 852 artesanos, de los cuales 476 o el 56% se dedican a la alfarería, y el resto a otro tipo de artesanías como arte indígena, metalistería, textil, madera, entre otros.

Los artesanos de Tlaquepaque representan 23.4% del total de artesanos de la Zona Centro de la entidad con un total de 852 artesanos y ocupan el segundo lugar en la región. En la Zona Centro, 34.7% se dedican a la alfarería, el 12.4% al arte indígena, 8.1% a la metalistería, y el resto a otro tipo de artesanías.

Tabla 5 Población artesana 2018

	Tlaquepaque		Total Zona Centro		Participación % en el total de la zona
	Artesanos	Distribución %	Artesanos	Distribución %	
Alfarería	476	55.87%	1,264	34.69%	37.66%
Arte Indígena	82	9.62%	451	12.38%	18.18%
Cartonería y papel	12	1.41%	93	2.55%	12.90%
Cerámica	24	2.82%	177	4.86%	13.56%
Cerería	7	0.82%	22	0.60%	31.82%
Fibra Animal	-	0.00%	18	0.49%	0.00%
Fibra Vegetal	13	1.53%	159	4.36%	8.18%
Gastronomía	15	1.76%	129	3.54%	11.63%
Lapidaria	7	0.82%	207	5.68%	3.38%
Madera	37	4.34%	173	4.75%	21.39%
Materiales Duros de Origen Animal	2	0.23%	10	0.27%	20.00%
Metalistería	60	7.04%	295	8.10%	20.34%
C Pintura	29	3.40%	160	4.39%	18.13%
Resina Natural	-	0.00%	2	0.05%	0.00%
Talabartería	11	1.29%	112	3.07%	9.82%
Textil	54	6.34%	250	6.86%	21.60%
Vidrio	21	2.46%	71	1.95%	29.58%
No identificado	2	0.23%	51	1.40%	3.92%
Total	**852**	**100.00%**	**3,644**	**100.00%**	**23.38%**

Fuente: IIEG con base en datos proporcionados por la Dirección de Fomento Artesanal, SEDECO.

Tabla 6 Población artesana			
Región Centro por municipio			
	Artesanos	**Distribución %**	**Lugar**
Tonalá	1,096	30.08%	1
Tlaquepaque	852	23.38%	2
Guadalajara	718	19.70%	3
Zapopan	546	14.98%	4
Tlajomulco de Zúñiga	267	7.33%	5
Cuquío	59	1.62%	6
Ixtlahuacán de los Membrillos	36	0.99%	7
El Salto	27	0.74%	8
Ixtlahuacán del Río	22	0.60%	9
San Cristóbal de la Barranca	15	0.41%	10
Zapotlanejo	6	0.16%	11
Juanacatlán	0	0.00%	12
Total	**3,644**	**100.00%**	

Fuente: IIEG con base en datos proporcionados por la Dirección de Fomento Artesanal, SEDECO

IIEG
Instituto de Información Estadística y Geográfica de Jalisco

Gobierno y Seguridad

San Pedro San Pedro Tlaquepaque
Diagnóstico del municipio
Agosto 2023

Jalisco
GOBIERNO DEL ESTADO

Desarrollo institucional

El Índice de Desarrollo Municipal (IDM) mide el progreso de un municipio en cuatro dimensiones del desarrollo: social, económica, ambiental e institucional, con la finalidad de presentar una evaluación integral de la situación de cada uno de éstos. El IDM parte de tres premisas vinculadas con el concepto de desarrollo humano, según el cual, el principal objetivo es beneficiar a las personas; las actividades de los gobiernos afectan el nivel de desarrollo de sus comunidades y que el desarrollo sostenible posibilita el bienestar de los individuos a largo plazo (ver detalles aquí).

En los apartados anteriores ya se ha hecho referencia al desarrollo social, económico y del medio ambiente; finalmente en esta sección se aborda el componente institucional (Índice de Desarrollo Municipal Institucional; IDM-I), que mide el desempeño de las instituciones gubernamentales de un municipio a través de cuatro rubros que contemplan el esfuerzo tributario, la transparencia, la participación electoral y la seguridad.

En la construcción del IDM se decidió incluir cuatro variables para medir el desarrollo institucional de los municipios de Jalisco, tal y como se muestra en las dos tablas siguientes, por medio del porcentaje de participación ciudadana en elecciones; la evaluación del cumplimiento de la publicación de información fundamental y de la obligación de la atención a las solicitudes de información; el porcentaje de ingresos propios por municipio y el número de delitos del fuero común por cada mil habitantes.

[1]En ediciones anteriores se incluía el número de empleados municipales per cápita. Esta información se muestra más adelante en esta sección, pero ya no es considerada para la elaboración del IDM-I

San Pedro Tlaquepaque, Región Centro (Parte I)							
Tabla 1. Desarrollo institucional de los municipios en el contexto estatal con base en cinco indicadores							
		Porcentaje de participación ciudadana en elecciones 2021		**Evaluación del cumplimiento de la publicación de información fundamental 2016**		**Empleados municipales por cada 1000 habitantes 2020**	
Clave	**Muncipio**	**Valor municipal**	**Lugar estatal**	**Valor municipal**	**Lugar estatal**	**Valor municipal**	**Lugar estatal**
29	Cuquío	69.35	24	0	107	11.56	45
39	Guadalajara	44.93	116	100[2]	1	8.85	18
44	Ixtlahuacán de los Membrillos	65.09	40	100[1]	1	7.79	11
45	Ixtlahuacán del Río	52.40	88	12.5	75	10.11	27
51	Juanacatlán	22.67	125	12.5	75	12.34	54
70	El Salto	44.99	115	100[2]	1	6.77	8
71	San Cristóbal de la Barranca	60.56	58	93.75[3]	36	38.35	121
97	Tlajomulco de Zúñiga	54.35	80	100[2]	1	7.71	9
98	San Pedro Tlaquepaque	35.04	123	100[2]	1	6.20	4
101	Tonalá	56.46	67	100[2]	1	6.05	3
120	Zapopan	46.31	110	100[2]	1	6.58	5
124	Zapotlanejo	45.20	114	100[2]	1	10.22	29

Fuente: Elaborado por el IIEG, con base en los resultados electorales de las elecciones municipales de 2021, del IEPC; la Estadística de Finanzas Públicas Estatales y Municipales (EFIPEM), Base de Delitos del Fuero Común del Secretariado Ejecutivo del Sistema Nacional de Seguridad Pública, CONAPO, Proyecciones de la Población de los municipios de México 2015-2030 (actualización correspondiente al mes de agosto de 2019), Censo Nacional de Gobiernos Municipales y Demarcaciones Territoriales de la Ciudad de México 2021 y las evaluaciones del ITEI de 2016, 2018, 2019 y 2022.

[1] Dato registrado en 2018

[2] Dato registrado en 2019

[3] Dato registrado en 2022

En el caso de San Pedro Tlaquepaque, en 2021 registró una participación electoral del 35.04%, que lo coloca en el lugar 123 de los 125 municipios. Lo que significa que tiene una baja participación electoral en comparación con otras municipalidades del estado. Por otra parte, en 2019 con una calificación de 100% en materia de cumplimiento en las obligaciones de transparencia, el municipio se colocó en el lugar 1, lo que muestra el grado de compromiso de una administración en publicar y mantener actualizada la información, en particular, la correspondiente a los rubros financieros y regulatorios; así como la mejora en su accesibilidad y un adecuado manejo y protección de la información confidencial. Esto en el marco del cumplimiento del derecho de acceso a la información pública.

En lo que respecta a los empleados que laboran en las administraciones públicas, es importante destacar que en 2020 San Pedro Tlaquepaque tenía una tasa de 6.2 empleados municipales por cada mil habitantes, por lo que ocupó el sitio 4 a nivel estatal en este rubro. Esto en el sentido de que entre menor sea el valor de este indicador mejor, porque implica una lógica de austeridad donde con menos empleados municipales se logra prestar los servicios municipales a la población.

Asimismo, en el ámbito de las finanzas municipales, para el 32.41% de los ingresos de San Pedro Tlaquepaque se consideran propios; esto significa que fueron generados mediante sus propias estrategias de recaudación, lo que posiciona al municipio en el lugar 34 en el ordenamiento de este indicador respecto a los demás municipios del estado. Mientras que en la cuestión de seguridad, en 2022 el municipio registró una tasa de 17.31 delitos por cada cien mil habitantes, que se traduce en el lugar 123 en el contexto estatal, siendo el lugar uno, el municipio más seguro en función de esta tasa.

Considerando los cinco indicadores, San Pedro Tlaquepaque obtiene un desarrollo institucional Alto con un IDM-I de 63, que lo coloca en el sitio 47 del ordenamiento estatal. Donde el primer lugar lo tiene Tamazula de Gordiano y el último, Santa María del Oro.

San Pedro Tlaquepaque, Región Centro (Parte II)								
Tabla 2. Desarrollo institucional de los municipios en el contexto estatal con base en cinco indicadores								
		Porcentaje de ingresos propios 2021		Delitos del fuero común por cada 1,000 habitantes 2022		IDM-Institucional		
Clave	Muncipio	Valor municipal	Lugar estatal	Valor municipal	Lugar estatal	Índice	Grado	Lugar estatal
29	Cuquío	25.6	61	6.17	63	53.0	Medio	79
39	Guadalajara	38.55	11	24.89	125	60.7	Alto	54
44	Ixtlahuacán de los Membrillos	28.66	48	12.02	106	70.7	Muy Alto	17
45	Ixtlahuacán del Río	33.73	28	9.90	91	52.7	Medio	81
51	Juanacatlán	26.3	56	15.94	118	39.6	Muy Bajo	121
70	El Salto	33.83	27	16.59	121	65.6	Alto	42
71	San Cristóbal de la Barranca	8.68	117	8.19	79	52.7	Medio	80
97	Tlajomulco de Zúñiga	54.09	2	18.39	124	72.2	Muy Alto	11
98	San Pedro Tlaquepaque	32.41	34	17.31	123	63.0	Alto	47
101	Tonalá	36.22	18	14.34	115	70.5	Muy Alto	19
120	Zapopan	51.79	3	15.12	117	72.5	Muy Alto	9
124	Zapotlanejo	35.01	20	14.30	114	66.2	Alto	40

Fuente: Elaborado por el IIEG, con base en los resultados electorales de las elecciones municipales de 2021, del IEPC; la Estadística de Finanzas Públicas Estatales y Municipales (EFIPEM), Base de Delitos del Fuero Común del Secretariado Ejecutivo del Sistema Nacional de Seguridad Pública, CONAPO, Proyecciones de la Población de los municipios de México 2015-2030 (actualización correspondiente al mes de agosto de 2019), Censo Nacional de Gobiernos Municipales y Demarcaciones Territoriales de la Ciudad de México 2021 y las evaluaciones del ITEI de 2016, 2018, 2019 y 2022.

[1] Dato registrado en 2019.

[2] Dato registrado en 2020.

Durante el periodo de junio 2022 a mayo 2023, se abrieron un total de 12,873 carpetas de investigación, de las cuales 7,299 se aperturaron en los meses de 2022, mientras que en los primeros cinco meses de 2023 fueron 5,574. Mayo fue el mes con más casos con 1,198 indagaciones. Septiembre fue el mes con la menor cantidad de carpetas abiertas con 978. El promedio de carpetas abiertas por mes en el municipio es de 1,073.

Gráfica 1. Cantidad de carpetas de investigación por mes, San Pedro Tlaquepaque junio 2022 a mayo 2023

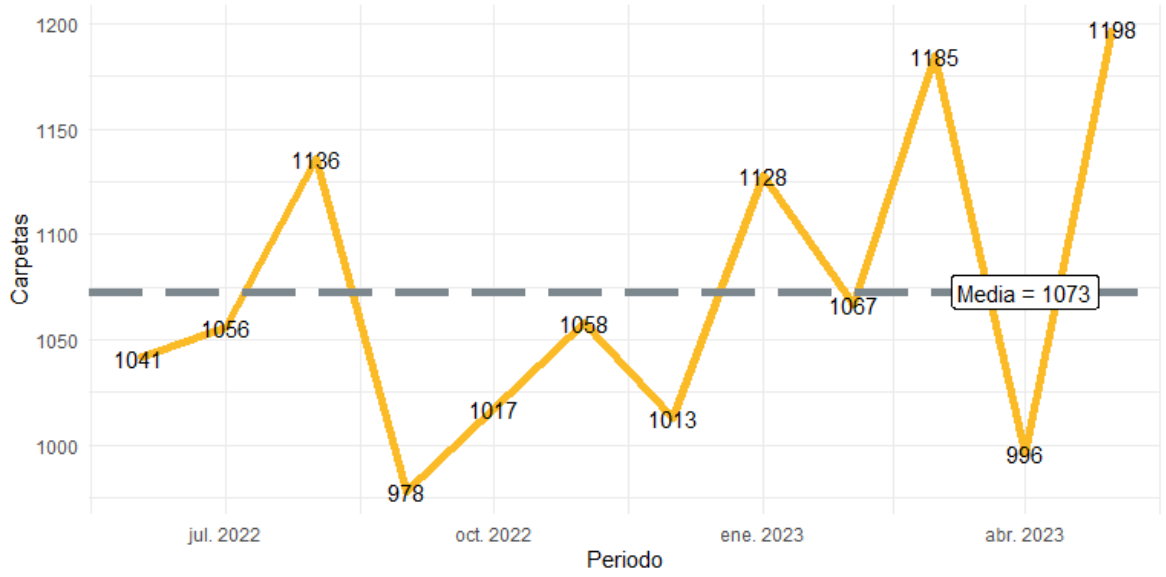

Fuente: Elaborado por el IIEG con datos del Secretariado Ejecutivo del Sistema Nacional de Seguridad Pública.

En la siguiente liga podrás consultar la información actualizada mensualmente de las carpetas de investigación: [Plataforma de seguridad (iieg.gob.mx)]

En San Pedro Tlaquepaque en el periodo de ju 2022 a mayo 2023, el 51% de los delitos afectaron al bien jurídico del patrimonio seguido de otros bienes jurídicos afectados (del fuero común) con 21% y el tercer bien jurídico con mayor afectación fue la familia con 12%. (Gráfica 2).

Gráfica 2. Distribución porcentual de los bienes jurídicos afectados, San Pedro Tlaquepaque junio 2022 a mayo 2023

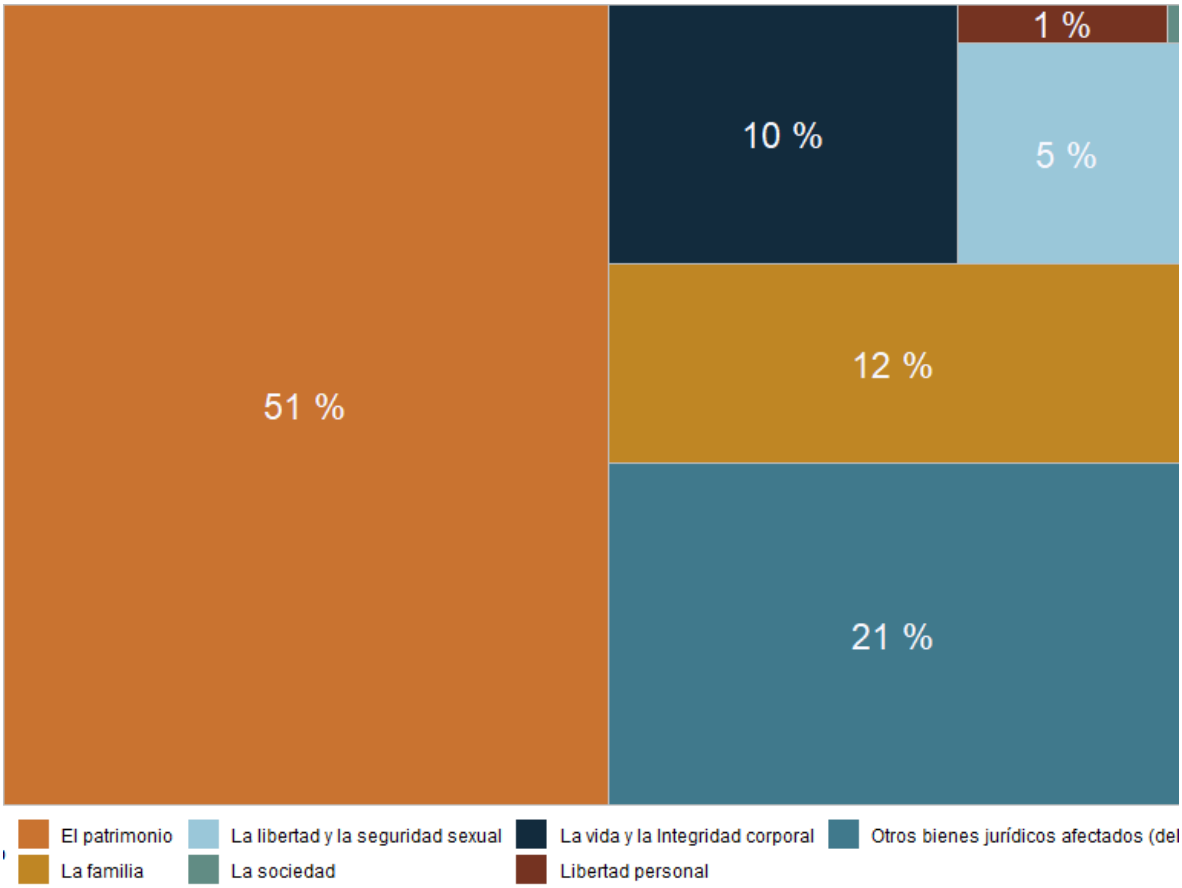

Fuente: Elaborado por el IIEG con datos del Secretariado Ejecutivo del Sistema Nacional de Seguridad Pública.

Con relación al bien jurídico del patrimonio que fue el más afectado en el periodo de análisis en el municipio, robo de vehículo automotor fue el subtipo de delito que abrió más carpetas con 1,754; en segundo puesto, otros robos con 1,344 seguido de robo a transeúnte en vía pública con 1,087 casos. (Gráfica 3).

Gráfica 3. Cantidad de carpetas por los 5 subtipos de delitos que afectaron más a el patrimonio, San Pedro Tlaquepaque junio 2023 a mayo 2023

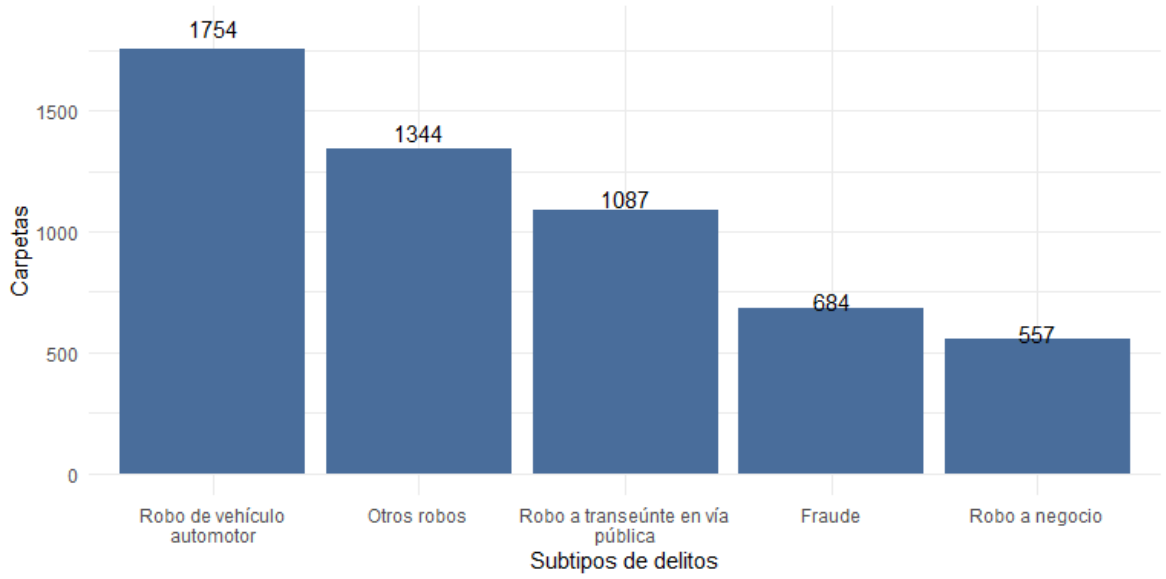

Fuente: Elaborado por el IIEG con datos del Secretariado Ejecutivo del Sistema Nacional de Seguridad Pública.

Directorio municipal

Presidenta Municipal San Pedro San Pedro Tlaquepaque
Mirna Citlalli Amaya de Luna

Domicilio
Independencia No. 58, Col. Centro, C.P. 45500, San Pedro Tlaquepaque, Jalisco

Teléfono
(33) 1057-6000

Síndico (a)
José Luis Salazar Martínez

Regidores (as)
Adriana del Carmen Zúñiga Guerrero
José Alfredo Gaviño Hernández
María Patricia Meza Núñez
Juan Martin Núñez Morán
Fernanda Janeth Martínez Núñez
Braulio Ernesto García Pérez
Jael Chamú Ponce
Anabel Ávila Martínez
Alma Dolores Hurtado Castillo
Roberto Gerardo Albarrán Magaña
Alberto Maldonado Chavarín
Ana Rosa Loza Agraz
Jorge Eduardo González de la Torre
Liliana Antonia Gardiel Arana
José Roberto García Castillo
María del Rosario Velázquez Hernández
Luis Arturo Morones Vargas

Partido Político
Movimiento Ciudadano

www.iieg.gob.mx
IIEG Jalisco

Calzada de los Pirules 71 Col. Ciudad Granja.
C.P. 45010, Zapopan, Jalisco, México.
contacto@iieg.gob.mx
33377-71770

IIEG
Instituto de Información
Estadística y Geográfica
de Jalisco

Jalisco