IIEG
Instituto de Información Estadística y Geográfica de Jalisco

San Marcos
Diagnóstico del municipio

Agosto 2023

Jalisco
GOBIERNO DEL ESTADO

SAN MARCOS
DIAGNÓSTICO DEL MUNICIPIO

AGOSTO 2023

HISTORIA **3**
Toponimia
Contexto histórico

GEOGRAFÍA Y MEDIO AMBIENTE **6**
Geografía
Uso de suelo y vegetación
Áreas naturales protegidas y humedales
Diversidad ecosistémica
Sequía
Precipitación
Recursos hídricos
Infraestructura

DEMOGRAFÍA Y SOCIEDAD **27**
Aspectos demográficos
Intensidad migratoria
Pobreza multidimensional
Marginación
Índices sociodemográficos

ECONOMÍA **39**
Número de empresas
Valor agregado censal bruto
Empleo
Agricultura y ganadería

DESARROLLO INSTITUCIONAL **46**
Desarrollo institucional
Incidencia delictiva
Directorio municipal

Consulta la información municipal en línea

IIEG
Instituto de Información Estadística y Geográfica de Jalisco

Historia

San Marcos
Diagnóstico del municipio
Agosto 2023

Jalisco
GOBIERNO DEL ESTADO

Toponimia

Cuando llegaron los conquistadores a esta población se le conocía con el nombre de Otatlan ò Chistic.

Figura 1. San Marcos, Jalisco.
Localización geográfica.

Fuente: IIEG, Instituto de Información Estadística y Geográfica del Estado de Jalisco, “Mapa General del Estado de Jalisco, 2012”

Contexto histórico

El Municipio de San Marcos como mencionamos anteriormente se llamó primitivamente Chistic o Xicstic, data del año 1524 en el dominio del señorío de Tonallan habitado por tribus Toltecas, tiempo en que los españoles hicieron su aparición por este lugar, su fundación fue por los años de 1540 por Fray Antonio de Jesús del convento de Etzatlán quien ordenó levantar el templo por encomienda del Sr. Obispo Gonzalo Hermosillo Estableciéndose de esta manera 20 Españoles e indios que explotarían después los yacimientos de oro que había en la zona.

Una vez terminada la Conquista y la Gran Guerra del Mixtón (en Nochistlan, Zac.) dado fin por el Virrey Don Antonio de Mendoza, paso a Etzatlán y posteriormente en enero de 1542 visito este lugar donde le presentaron la riqueza en todos los aspectos de esta región. En 1825 San Marcos no tenía ayuntamiento y dependía del departamento del Quinto Cantón de Etzatlán.

En 1878 pertenece al departamento de Ahualulco, y para 1888 se le menciona en el “Ensayo Estadístico del Estado de Jalisco” como categoría de pueblo y como comisaría de elección popular del municipio de Etzatlán. En 1895 fue comisaría política del municipio de Etzatlán que a su vez dependía del departamento de Ahualulco en el Doceavo Cantón que tenía por cabecera la misma municipalidad. El municipio de San Marcos fue erigido como tal por decreto del 17 de abril de 1907, entrando en vigor el 1° de enero de 1908.

IIEG
Instituto de Información Estadística y Geográfica de Jalisco

Geografía y Medio Ambiente

San Marcos
Diagnóstico del municipio
Agosto 2023

Jalisco
GOBIERNO DEL ESTADO

Geografía

El municipio de San Marcos se localiza en la región Valles del estado de Jalisco. Sus municipios colindantes son Ameca y Etzatlán (ver mapa 1). Tiene una extensión territorial de 261.99 kilómetros cuadrados.

Su cabecera municipal se localiza en las coordenadas 20°47′28.68″ latitud norte y -104°11′43.80″ de longitud oeste, a una altura de 1,380 metros sobre el nivel del mar (msnm). El territorio municipal, tiene alturas entre los 891 y 1,920 msnm; y una pendiente predominantemente lomeríos que va de 5 a 15 grados.

La mayor parte del municipio tiene un clima semicálido semihúmedo. La temperatura media anual es de 18.9°C, y su temperatura mínima y máxima promedio oscila entre los 10°C y 32.3°C. La precipitación media anual es de 900 milímetros (mm) mientras que la precipitación promedio acumulada es de 601.73 mm.

El municipio está constituido por roca tipo extrusiva ácida en su mayor parte y basalto. Los suelos dominantes pertenecen al tipo feozem y regosol (ver tabla 1).

Mapa 1. Base

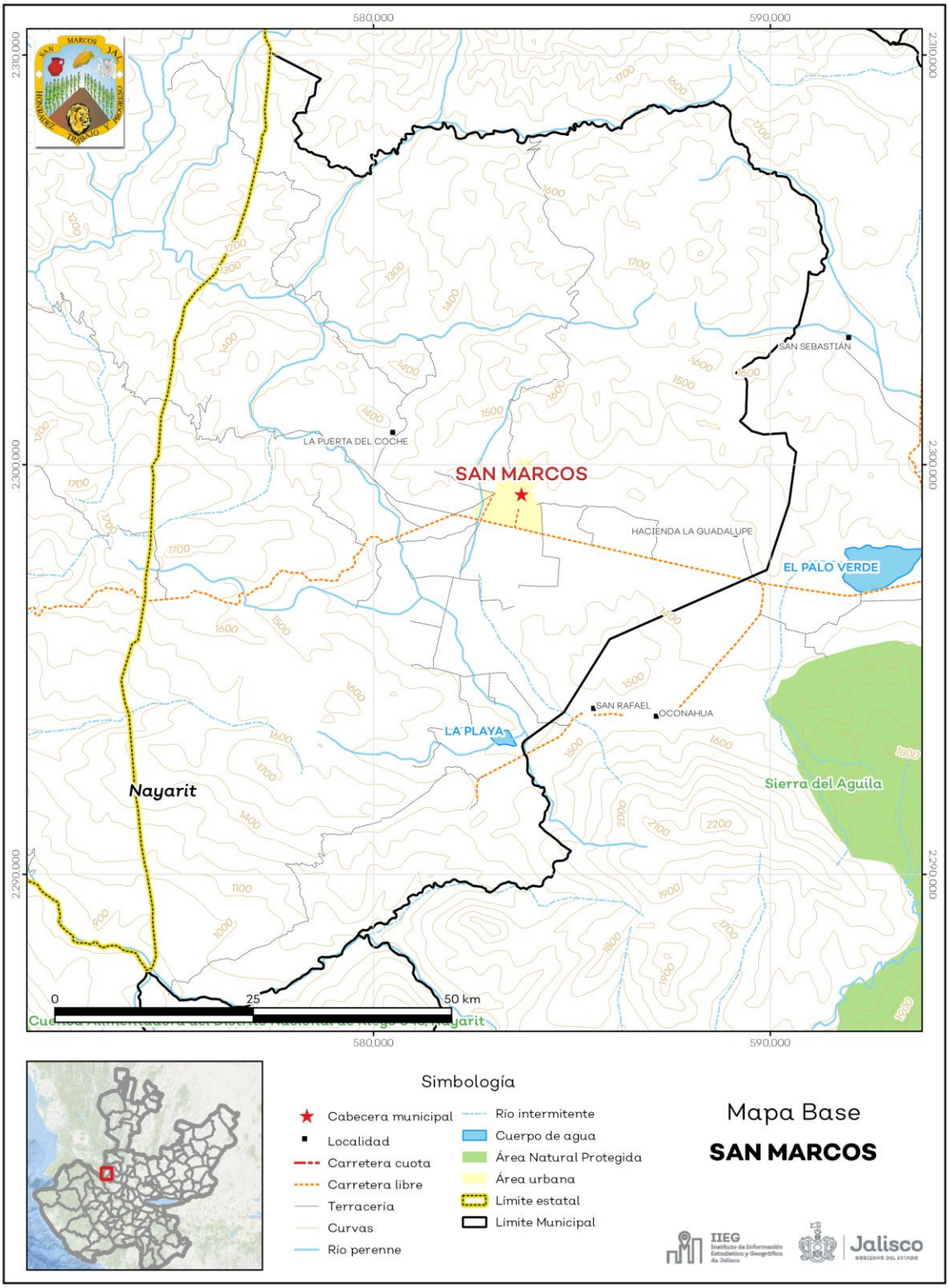

Fuente: IIEG, con base en topografía INEGI, CONANP 2015, Marco Geoestadístico INEGI 2020 y Mapa General del Estado de Jalisco 2012.

Tabla 1 Medio físico			
San Marcos, Jalisco			
Medio físico			**Descripción**
Superficie municipal (km^2)		262	El municipio de San Marcos tiene una superficie de 262 Km^2. Por su superficie se ubica en la posición 96 con relación al resto de los municipios del estado.
Altura (msnm)	Mínima municipal	891	La cabecera municipal es San Marcos y se encuentra a 1,380 msnm. El territorio municipal tiene alturas entre los 891 y 1,920 msnm.
	Máxima municipal	1,920	
	Cabecera municipal	1,380	
Pendientes (%)	Planas (< 5°)	28.0	El 36.7% del municipio tiene terrenos en lomeríos, es decir, con pendientes entre 5° - 15°.
	Lomerío (5° - 15°)	36.7	
	Montañosas (> 15°)	35.2	
Clima (%)	Cálido subhúmedo	5.4	El municipio de San Marcos (94.6%) tiene clima semicálido semihúmedo. La temperatura media anual es de 18.9°C, mientras que sus máximas y mínimas promedio oscilan entre 32.3°C y 10°C respectivamente. La precipitación media anual es de 900 mm.
	Semicálido semihúmedo	94.6	
Temperatura (°C)	Máxima promedio	32.3	
	Mínima promedio	10.0	
	Media anual	18.9	
Precipitación (mm)	Media anual	900	
Geología (%)	Extrusiva ácida	37.5	La roca predominante es la extrusiva ácida (37.5%) se trata de rocas ígneas de origen volcánico vertido a la superficie a través de fisuras o volcanes, con cristales que solo pueden ser observados por medio de una lupa, con textura afanítica, con un contenido de más del 65% de dióxido de silicio
	Basalto	33.0	
	Toba	14.0	
	Aluvial	13.3	
	Brecha volcánica	0.7	
	Otros	1.5	
Tipo de suelo (%)	Feozem	44.7	El suelo predominante es feozem (44.7%), se presenta en cualquier tipo de relieve y clima, excepto en regiones tropicales o lluviosas o zonas muy desérticas. Es el cuarto tipo de suelo más abundante en el país. Son de profundidad variable. Cuando son profundos se utilizan para la agricultura de riego o temporal.
	Regosol	36.8	
	Luvisol	8.3	
	Cambisol	4.6	
	Vertisol	3.7	
	Litosol	1.9	
Cobertura de suelo (%)	Agricultura	23.9	El bosque (38.6%) es el uso de suelo dominante en el municipio.
	Asentamiento humano	0.5	
	Bosque	38.6	
	Cuerpo de agua	0.1	
	Pastizal	29.7	
	Selva	7.2	

Fuente: IIEG, con base en: Geología, Edafología, esc. 1:50,000 y Uso de Suelo y Vegetación SVII, esc. 1:250,000, INEGI. Clima, CONABIO. Tomo 1 Geografía y Medio Ambiente de la Enciclopedia Temática Digital de Jalisco. MDE y MDT del conjunto de datos vectoriales, esc. 1:50,000, INEGI. Mapa General del Estado de Jalisco 2012.

Uso de suelo y vegetación

La cobertura del suelo predominante en el municipio es la vegetación secundaria con un 41.40% de su superficie, seguida del pastizal con 29.68%, los asentamientos humanos solo ocupan el 0.49% del territorio total. La cobertura con menos superficie es el agua con un 0.06% (ver tabla 2 y mapa 2).

La clasificación de los usos de suelo y vegetación realizada comprende las categorías acuícolas, agropecuario, agua, asentamientos humanos, bosque, dunas costeras, galería, manglar, matorral, palmar, pastizal, sabana, selva baja, selva mediana, sin vegetación aparente, vegetación acuática, vegetación desértica, vegetación secundaria.

Tabla 2 Uso de suelo y vegetación

San Marcos, Jalisco

Cobertura	Superficie (Ha)	Porcentaje (%)	Descripción
Vegetación secundaria	10,854.14	41.40	La clasificación de usos de suelo y vegetación representada es menos generalizada que la tabla número 1 de este documento. Sin embargo en esta clasificación la vegetación secundaria es representada por todos los tipos de vegetación que sean secundarios refiriéndonos a estas como la comunidad vegetal que surge diferente a la original con estructura y composición florística heterogénea tras ser eliminada o alterada la vegetación primaria.
Pastizal	7,780.30	29.68	
Agropecuario	6,265.63	23.90	
Bosque	1,172.19	4.47	
Asentamientos humanos	128.73	0.49	
Agua	15.96	0.06	

Fuente: IIEG, con información de datos vectoriales de uso del suelo y vegetación, Serie VII, INEGI 2018.

La superficie arbórea municipal representa el 9.1% de los cuales el 4.5% corresponde a la vegetación arbórea primaria, la cual no presenta una alteración respecto a su estado natural, y 4.6% a la vegetación arbórea secundaria, que debido a perturbaciones ha sido modificada y muestra un proceso de sucesión vegetal (ver tabla 3).

Tabla 3 Cobertura Arbórea

San Marcos, Jalisco

Cobertura	Cantidad %	Comentarios
Primaria Arbórea Baja	4.5	La cobertura arbórea referida está compuesta por los siguientes tipos de vegetación: bosque de coníferas, bosque de encino, bosque mesófilo de montaña, bosque de pino y bosque de táscate, selva caducifolia, selva subcaducifolia, selva de galería, manglar, palmar natural, vegetación hidrófila y vegetación inducida.
Primaria Arbórea Mediana	0.0	
Primaria Arbórea Alta	0.0	
Secundaria Arbórea Baja	0.0	
Secundaria Arbórea Mediana	4.6	
Secundaria Arbórea Alta	0.0	
Total Arbórea	9.1	

Fuente: IIEG, con información de datos vectoriales de uso del suelo y vegetación, Serie VI, INEGI 2016.

Mapa 2. Uso de suelo y vegetación

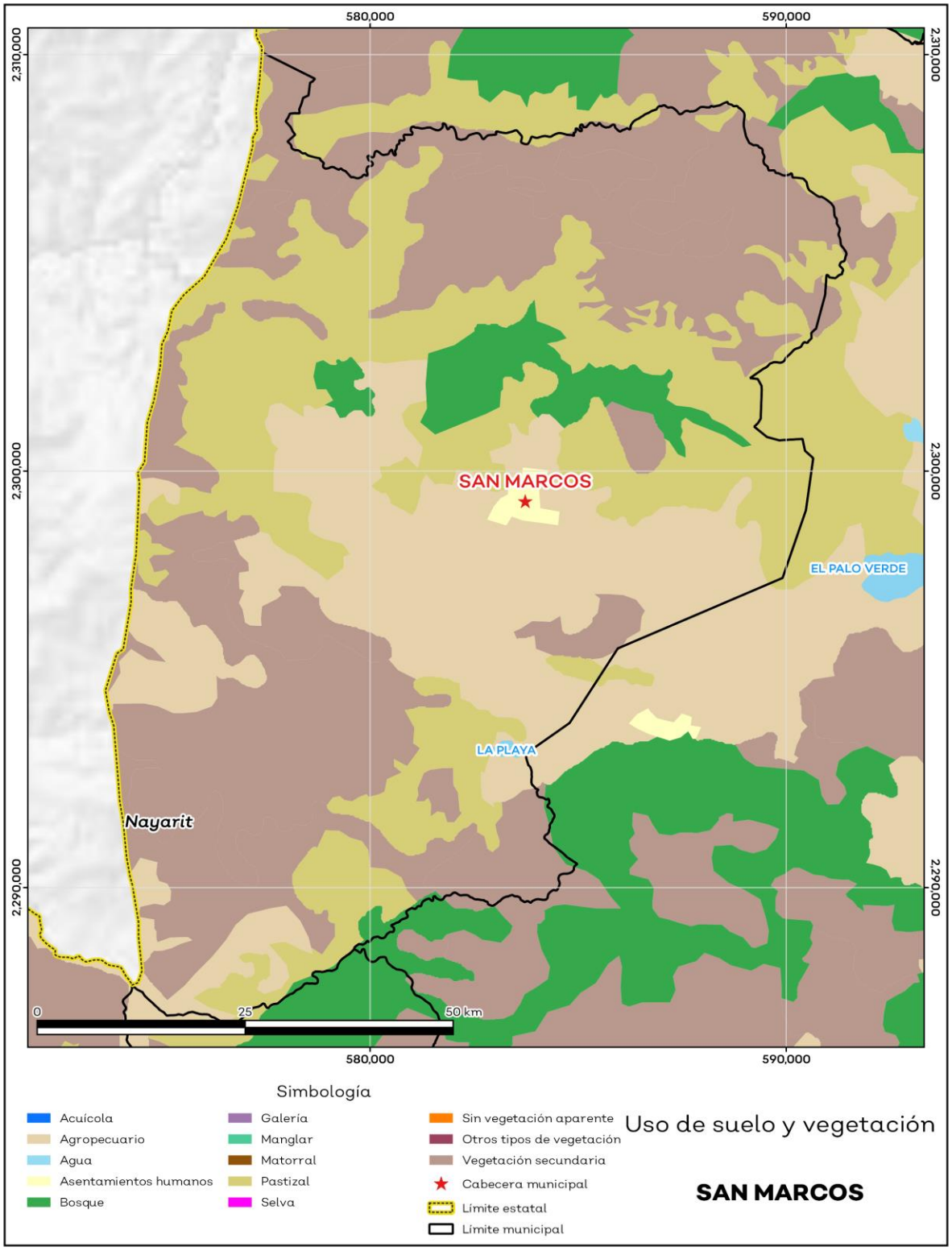

Fuente: IIEG, con base en INEGI, 2018.

Áreas naturales protegidas y humedales

San Marcos cuenta con 0.05% de humedales (ver mapa 3 y tabla 4).

Tabla 4 ANP y humedales		
San Marcos, Jalisco		
Áreas Naturales	**Cantidad %**	**Descripción**
Áreas Naturales Protegidas	0.0	
Sitios Ramsar	0.0	Humedales de importancia internacional.
Humedales	0.05	

Fuente: IIEG**,** con base en CONAGUA 2016, CONANP 2015.

Mapa 3. ANP y humedales

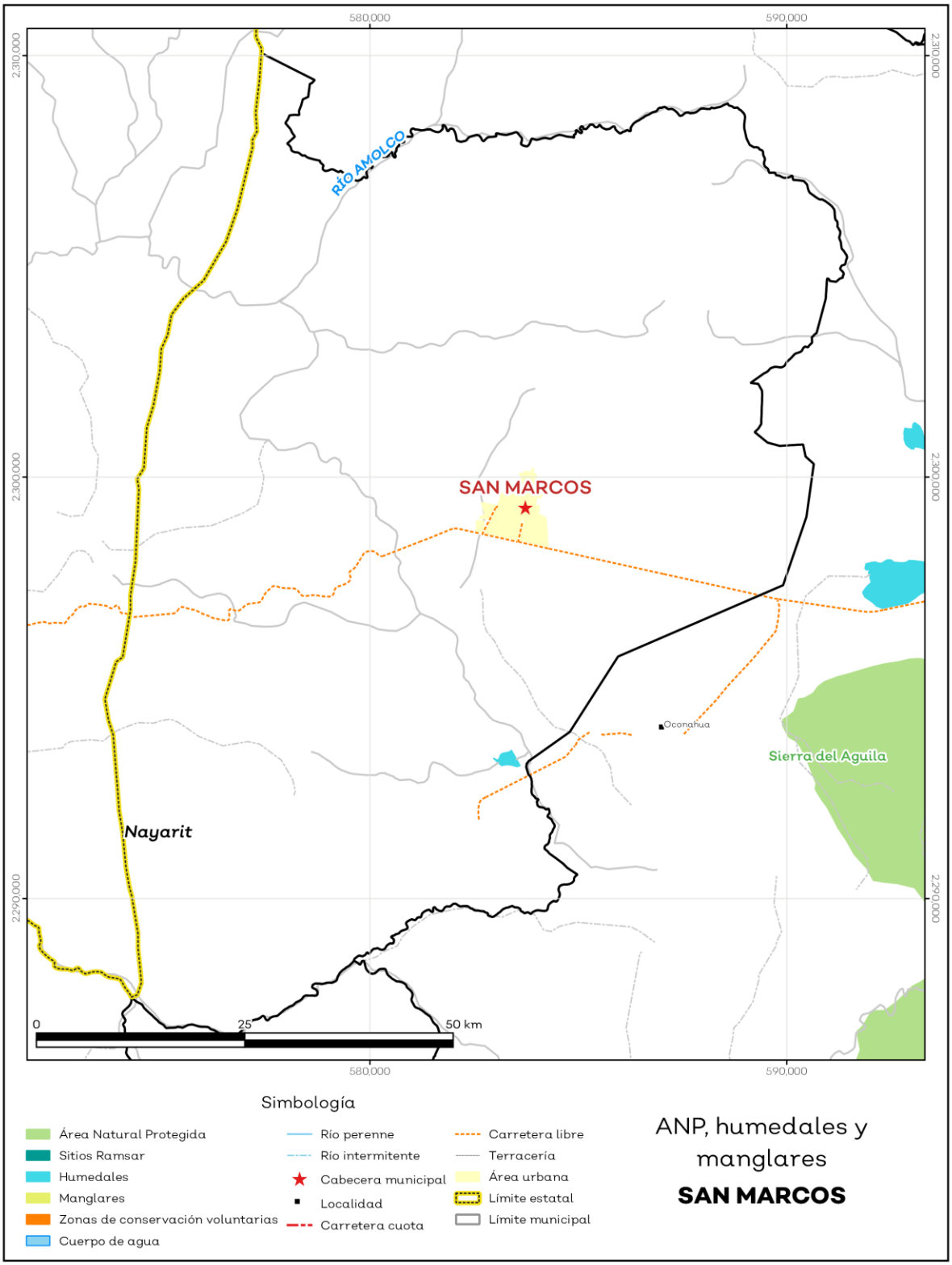

Fuente: IIEG, con base en CONAGUA 2016, CONANP 2015.

Diversidad ecosistémica

La diversidad de ecosistemas conforme a la cobertura de usos de suelo y vegetación nos dice que la cobertura de mayor dominancia es pastizal inducido la cual representa el 29.7% municipal, y es catalogada con el rango alto a nivel estatal. El inverso del índice de Simpson es de 0.77 y nos indica que entre más se acerca al 1 más diversidad ecosistémica de coberturas de suelo hay. El índice de Shannon es de 1.66, en el cual se considera un valor normal si se está entre 2 y 3, valores por debajo de 2 como bajos en diversidad y superiores a 3 son altos en diversidad de ecosistemas (ver tabla 5).

Tabla 5 Diversidad Ecosistémica

San Marcos, Jalisco

índice	Cantidad	Comentarios
Inverso de Simpson	0.77	Valor entre más cercano a 1, mayor diversidad ecosistémica de coberturas de uso de suelo y vegetación.
Shannon	1.66	El valor varía entre 0.5 y 5. Valor normal entre 2 y 3, valores superiores a 3 son altos en diversidad, valores por debajo de 2 es baja diversidad de ecosistemas.
Equitatividad de Shannon	0.72	Se acerca a 0 cuando una cobertura domina y se acerca a 1 cuando comparten abundancia las coberturas.
índice	**%**	**Cobertura**
Dominancia	29.7	Pastizal inducido

Fuente: IIEG**,** 2021.

Sequía

El cambio climático en los últimos años ha traído consigo efectos en los territorios, de allí parte a que se analice el fenómeno natural de la sequía y la escasez de los recursos hídricos.

De la superficie dedicada a las actividades agrícolas el 99.51% presentó alguna categoría de sequía en el año 2020 (ver mapa 4 y tabla 6). Las sequías son causadas principalmente por la escasez de precipitaciones pluviales, la cual puede derivar en una insuficiencia de recursos hídricos necesarios para abastecer la demanda existente, por ello su análisis es trascendental.

Tabla 6 Sequía

San Marcos, Jalisco

Categoría de sequía	Cantidad Agrícola (%)	Cantidad Municipal (%)	Comentarios
Sin sequía	0.3	0.4	Anormalmente seco es una condición de sequedad, no es una categoría de sequía. Se muestran 2 cantidades en porcentajes: la agrícola es el porcentaje de la superficie afectada de las áreas agrícolas conforme a la delimitación de frontera agrícola; y el porcentaje municipal se refiera a toda la superficie del municipio sin importar la cobertura de uso de suelo y vegetación sin incluir los cuerpos de agua.
Anormalmente seco	0.2	0.1	
Sequía moderada	3.8	4.5	
Sequía severa	19.9	22.3	
Sequía extrema	73.1	66.7	
Sequía excepcional	2.7	5.9	

Fuente: IIEG**,** con base en imágenes Landsat, 2020.

Mapa 4. Índice de sequía de diferencia normalizado

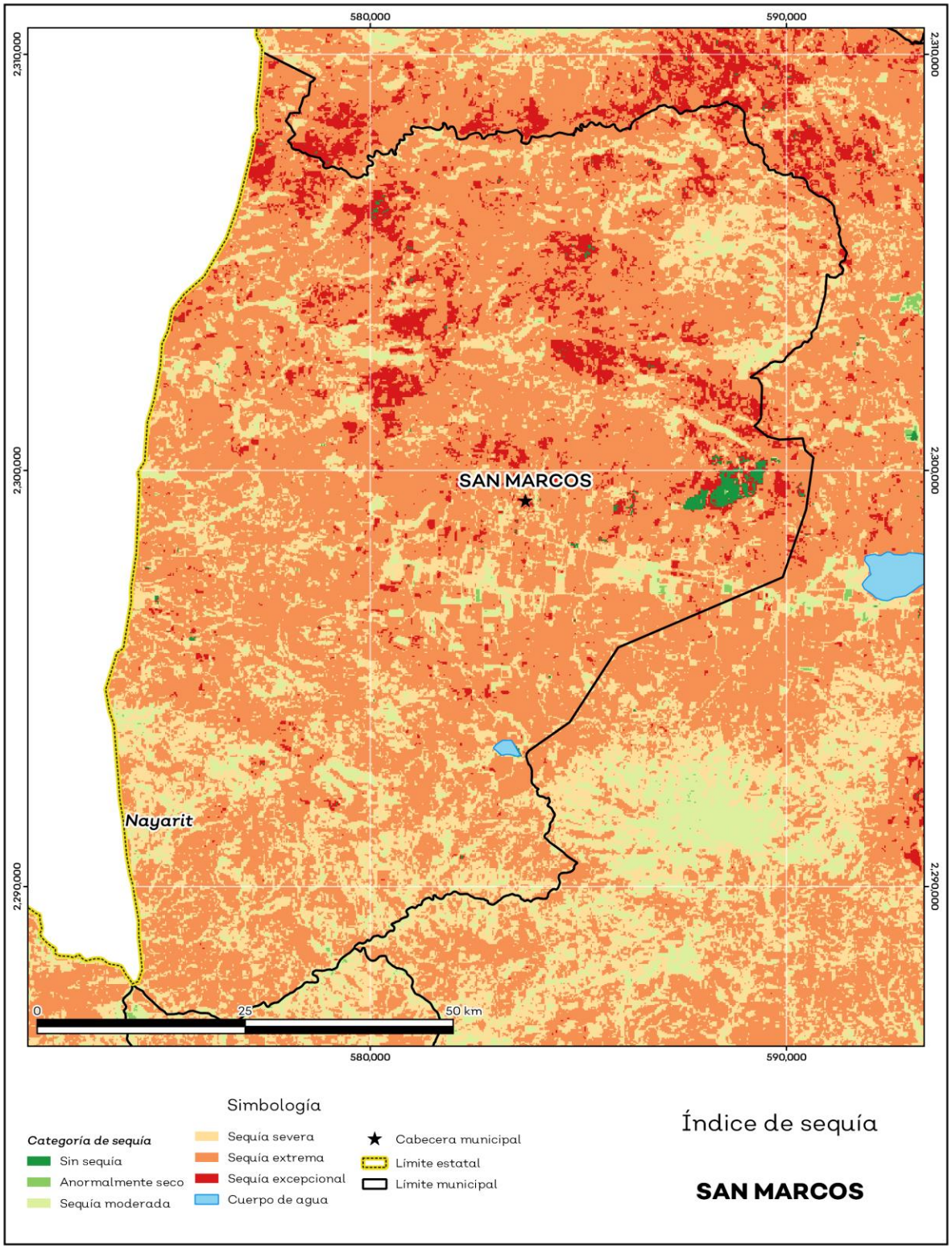

Fuente: IIEG, con base en imágenes Landsat, 2020.

Precipitación

Del análisis de la precipitación media mensual histórica con registros hasta el 2019 del municipio San Marcos tenemos que la precipitación acumulada promedio es de 601.73 mm; la media del mes de enero es de 26.0 mm, la mínima de 21.9 mm y la máxima de 29.9 mm; mientras que en julio la precipitación media es de 98.8 mm, la mínima de 73.4 mm y máxima de 120.0 mm (ver mapa 5 y tabla 7).

Tabla 7 Precipitación media mensual y acumulada

San Marcos, Jalisco

Mes	Promedio (mm)	Mínima (mm)	Máxima (mm)	Comentarios
Enero	26.0	21.9	29.9	Registros de precipitación histórica media mensual.
Febrero	28.7	24.5	31.9	
Marzo	33.5	26.0	40.1	
Abril	36.5	28.0	44.6	
Mayo	46.6	40.2	53.1	
Junio	88.0	78.0	102.0	
Julio	98.8	73.4	120.0	
Agosto	86.2	66.5	102.0	
Septiembre	73.8	60.8	87.0	
Octubre	42.6	36.0	45.9	
Noviembre	26.4	22.0	30.5	
Diciembre	25.1	22.0	27.8	
Acumulada	601.7	486.2	643.3	Registros de precipitación histórica acumulada.

Fuente: IIEG**,** con base en datos de precipitación de 1882-2019 del SMN.

Mapa 5. Precipitación histórica acumulada

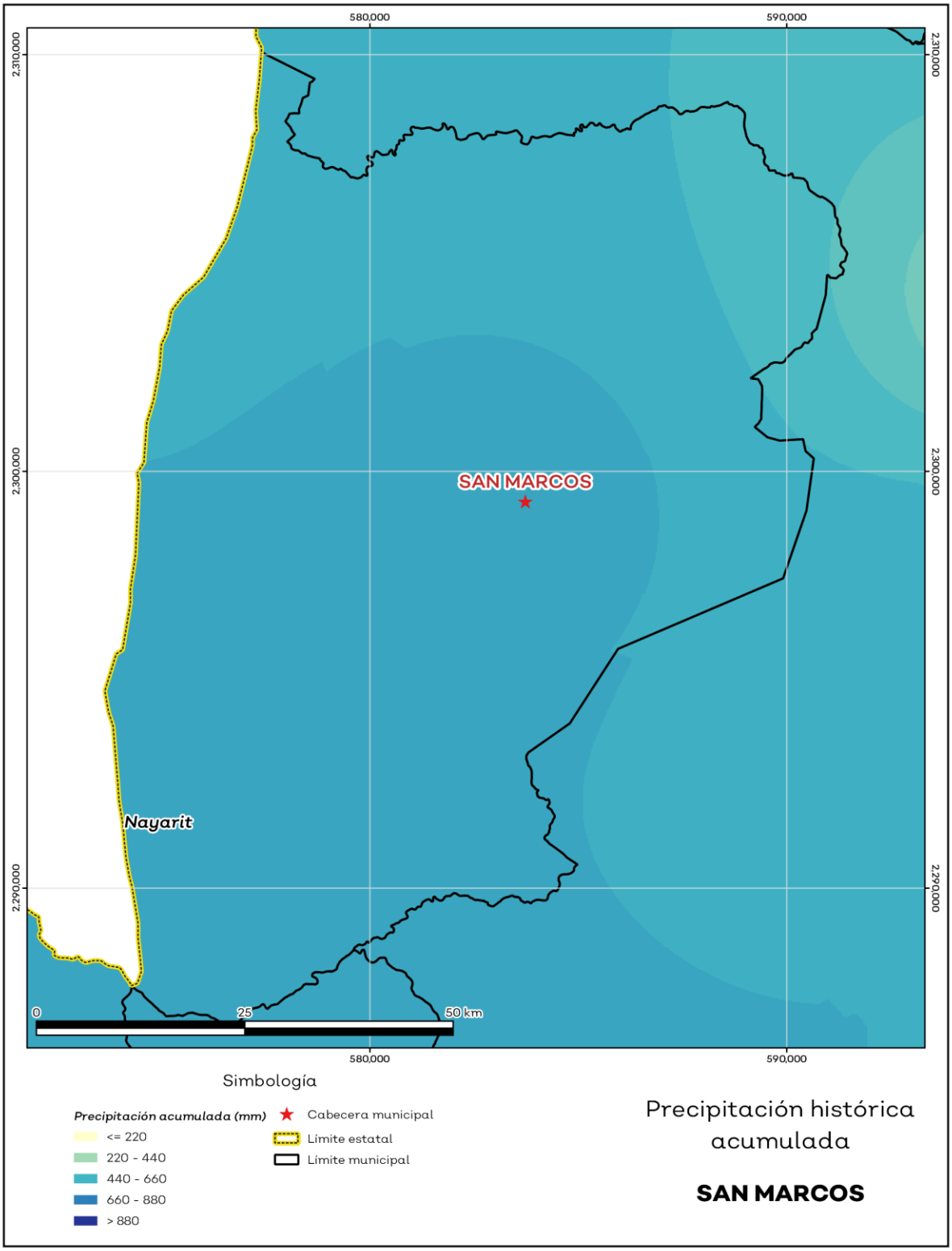

Fuente: IIEG, con base en datos de precipitación de 1882-2019 del SMN.

Recursos hídricos

Los tipos de recursos hídricos del municipio están constituidos por aguas subterráneas, ríos y lagos. El territorio está ubicado dentro de 2 acuíferos de los cuales el 0% no tienen disponibilidad y el 100.0% se encuentra con disponibilidad de agua subterránea (ver mapa 6 y tabla 8).

Tabla 8 Acuíferos		
San Marcos, Jalisco		
Estatus	**Cantidad %**	**Comentarios**
Con disponibilidad	100.0	Reporte de CONAGUA del estatus del acuífero hasta el 2020.
Sin disponibilidad	0.0	
No sobrexplotado	100.0	
Sobrexplotado	0.0	

Fuente: IIEG, con base en CONAGUA, 2021.

Mapa 6. Acuíferos

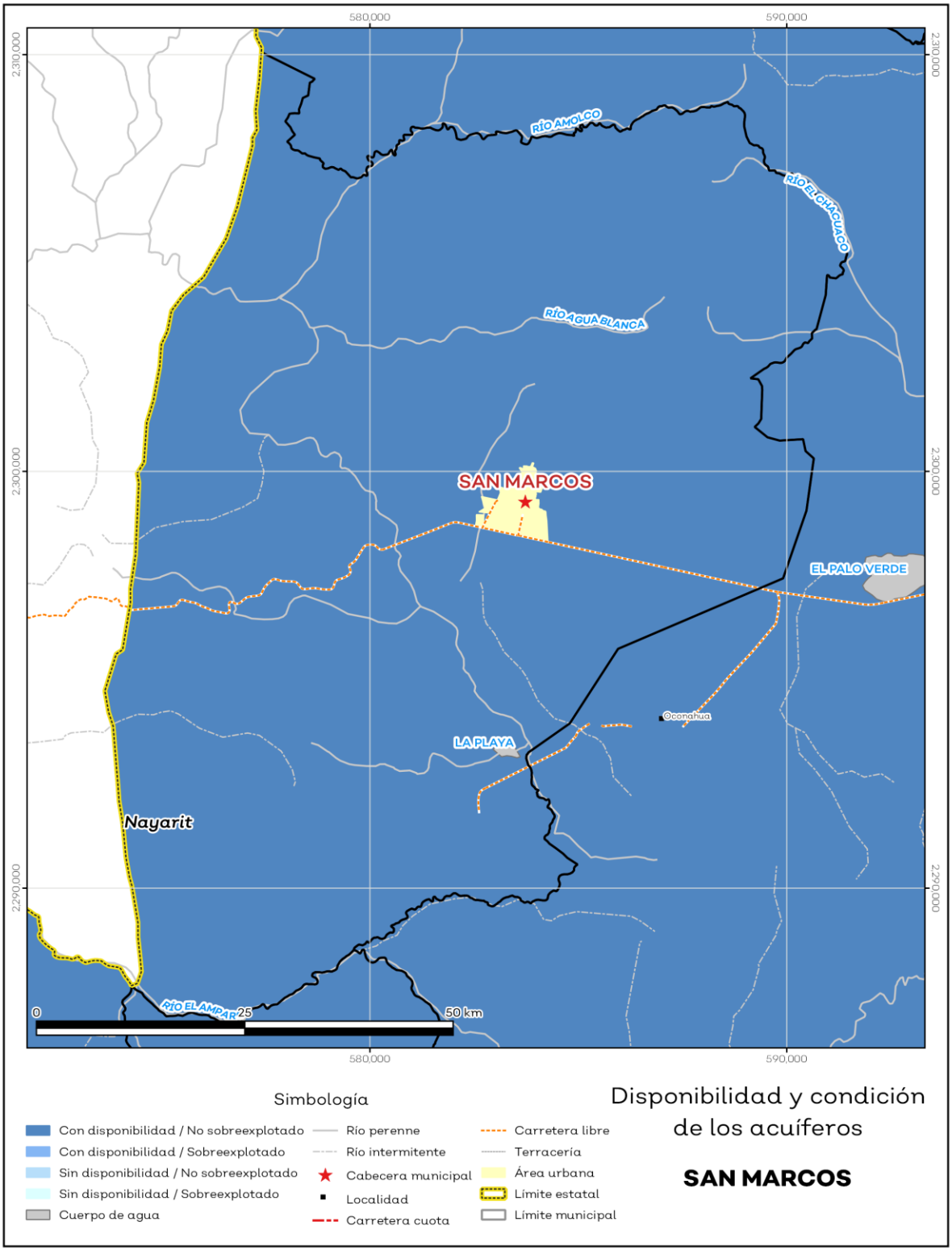

Fuente: IIEG**,** con base en CONAGUA, 2021.

El territorio municipal está dentro de las cuencas Ameca Pijinto, Río Salado de las cuales el 100.0% tienen disponibilidad y el 0% presentan déficit de disponibilidad de agua superficial (ver mapa 7 y tabla 9).

Tabla 9 Cuencas		
San Marcos, Jalisco		
Estatus	**Cantidad %**	**Comentarios**
Con disponibilidad	100.0	Reporte de CONAGUA del estatus de cuencas hasta el 2020.
Sin disponibilidad	0.0	
Tipos de Ordenamiento	**Cantidad %**	
Reserva	100.0	
Veda	0.0	
Veda y reglamento	0.0	
Veda, reserva y reglamento	0.0	
Cuenca sin ordenamiento superficial	0.0	

Fuente: IIEG, con base en CONAGUA, 2021

Mapa 7. Cuencas

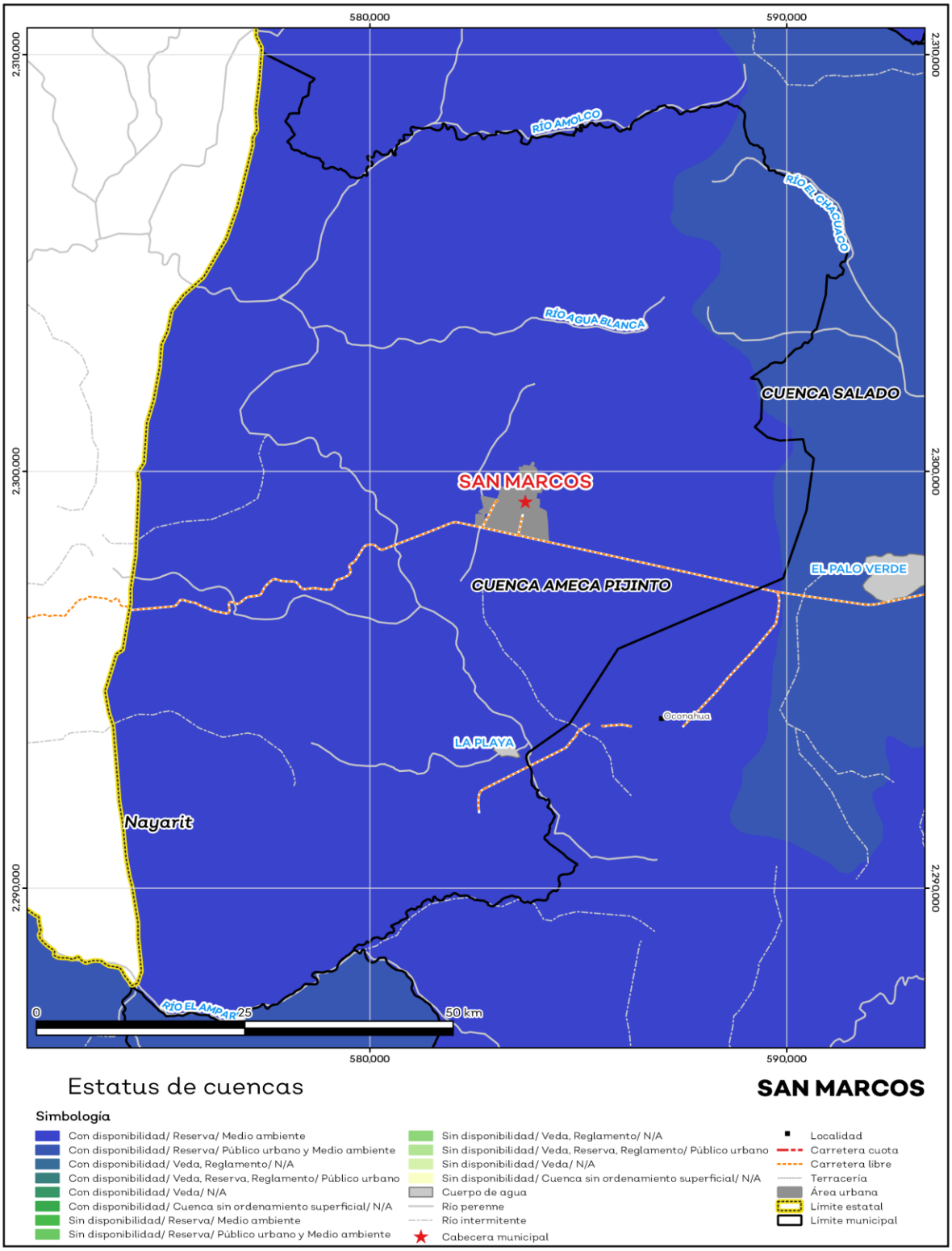

Fuente: IIEG, con base en CONAGUA, 2021

Erosión potencial

La erosión potencial que pronostica la pérdida de suelo como consecuencia de la influencia del relieve, el viento y el agua, nos indica que en el municipio se tienen en su mayoría pérdidas de suelo de 25 a 50 toneladas por hectáreas al año (t/ha.año), catalogadas como zonas con procesos erosivos moderados. Existe erosión, aunque puede no ser apreciable a simple vista (ver mapa 8 y tabla 10).

Tabla 10 Erosión potencial

San Marcos, Jalisco

Perdidas de suelo t/ha.año	Clasificación	Cantidad %	Comentarios
0	Zonas no susceptibles al proceso erosivo, como pueden ser espacios urbanos, carreteras o embalses.	0.00	En el cálculo no se incluyeron los cuerpos de agua por considerarse zonas no susceptibles al proceso erosivo.
0 a 5	Zonas con niveles de erosión muy bajos y pérdidas de suelo tolerables. No hay erosión neta.	10.45	
5 a 10	Zonas con niveles de erosión bajos y pérdidas de suelo que puede ser tolerables. Probablemente no hay erosión neta.	14.02	
10 a 25	Zonas con procesos erosivos leves. Existe erosión, aunque no es apreciable a simple vista.	27.48	
25 a 50	Zonas con procesos erosivos moderados. Existe erosión, aunque puede no ser apreciable a simple vista.	28.68	
50 a 100	Zonas con procesos erosivos graves. Existe erosión y es apreciable a simple vista.	18.05	
100 a 200	Zonas con procesos erosivos muy graves. Existe erosión y es manifiesta a simple vista.	1.29	
Más de 200	Zonas con procesos erosivos extremos. Existe erosión y es evidente a simple vista.	0.02	

Fuente: IIEG, con base en datos de precipitación de 1882-2021 del SMN, Modelo digital de elevaciones INEGI 2013, FAO 2003.

Mapa 8. Erosión potencial

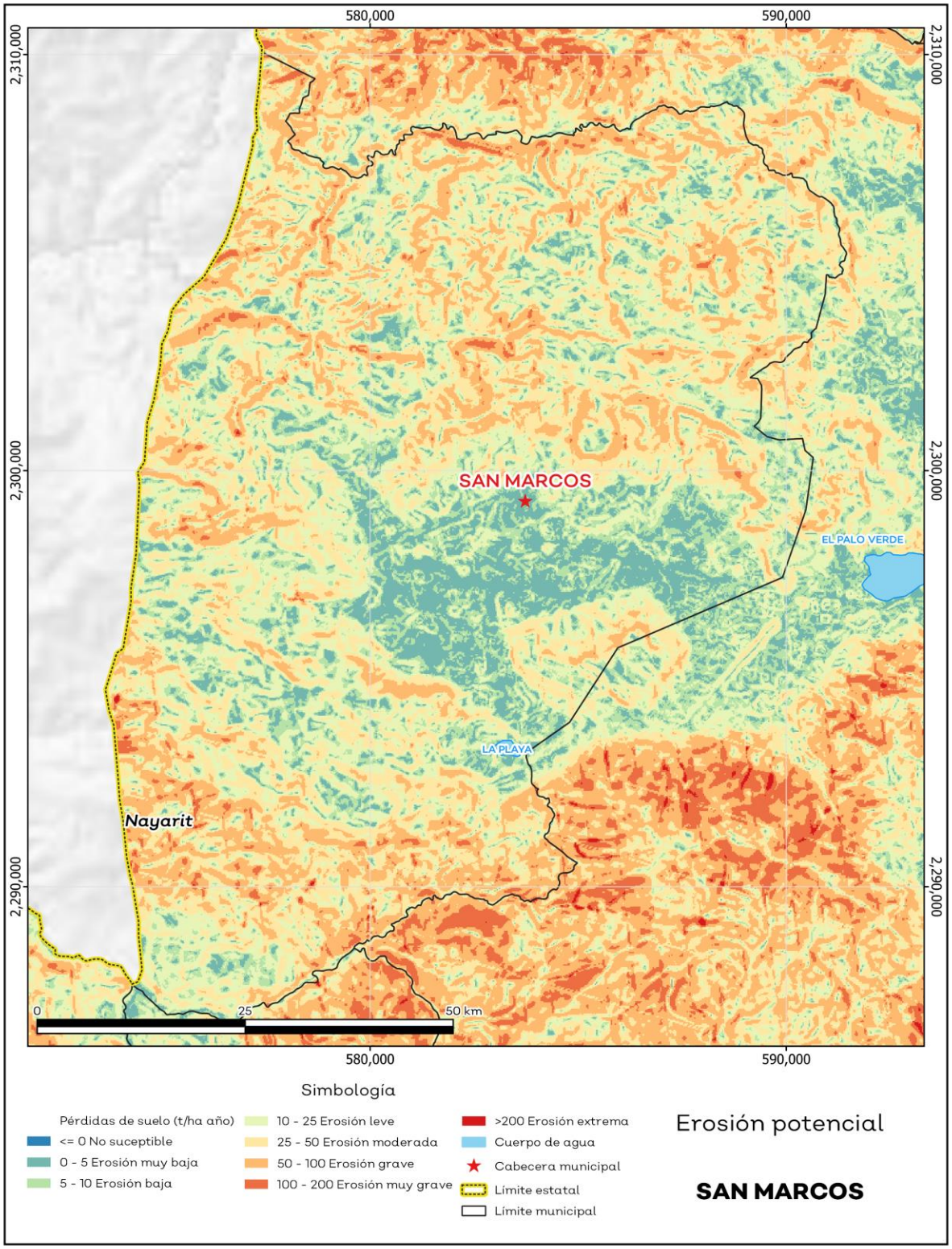

Fuente: IIEG**,** con base en datos de precipitación de 1882-2021 del SMN, Modelo digital de elevaciones INEGI 2013, FAO 2003.

Infraestructura

Por último, el municipio cuenta con 16 servicios públicos, de los cuales destacan 7 escuelas, seguido de 5 instalaciones deportivas o de recreación y templos con 4 (ver tabla 11).

Tabla 11 Infraestructura

San Marcos, Jalisco

Infraestructura			Descripción
Infraestructura (km)	Carreteras	19.85	El municipio se encuentra en el noveno lugar de la región Valles, registrando grado medio de conectividad en caminos y carreteras.
	Caminos	95.17	

Tipo de servicios	Cantidad	Comentarios
Aeródromo Civil	0	La información presentada en esta tabla corresponde a los servicios concentrados en localidades mayores a 2,500 habitantes.
Cementerio	0	
Centro Comercial	0	
Centro de Asistencia Médica	1	
Escuela	7	
Estación de Transporte Terrestre	0	
Instalación de Comunicación	0	
Instalación de Servicios	0	
Instalación Deportiva o Recreativa	5	
Instalación Diversa	0	
Instalación Gubernamental	1	
Mercado	1	
Plaza	3	
Pozo	0	
Tanque de Agua	0	
Templo	4	

Fuente: IIEG, con base en Red Nacional de Caminos INEGI 2019. Mapa General del Estado de Jalisco 2012. Marco Geoestadístico Nacional, servicios e información complementaria, INEGI 2020.

Salud

De acuerdo con los registros de la secretaría de salud, en el municipio se encuentran 1 unidades de servicio de salud como lo son consultorios, hospitales generales y especializados, oficinas administrativas, farmacias, laboratorios, unidades de medicina familiar, de especialidades médicas y móviles. De la cual 1 corresponde a la Secretaría de Salud (SSJ); en la tabla 12 se presenta desglosada esta información por tipo de unidades de servicio conforme al instituto o dependencia a la que pertenecen (ver mapa 9 y tabla 12).

Tabla 12 Unidades de salud	
San Marcos, Jalisco	
Tipo de unidad	**Cantidad**
SECRETARÍA DE SALUD	
Centro de Salud	1
Total del municipio	**1**

Fuente: IIEG, con base en Dirección General de Salud (DGIS) 2021.

Mapa 9. Unidades de Salud

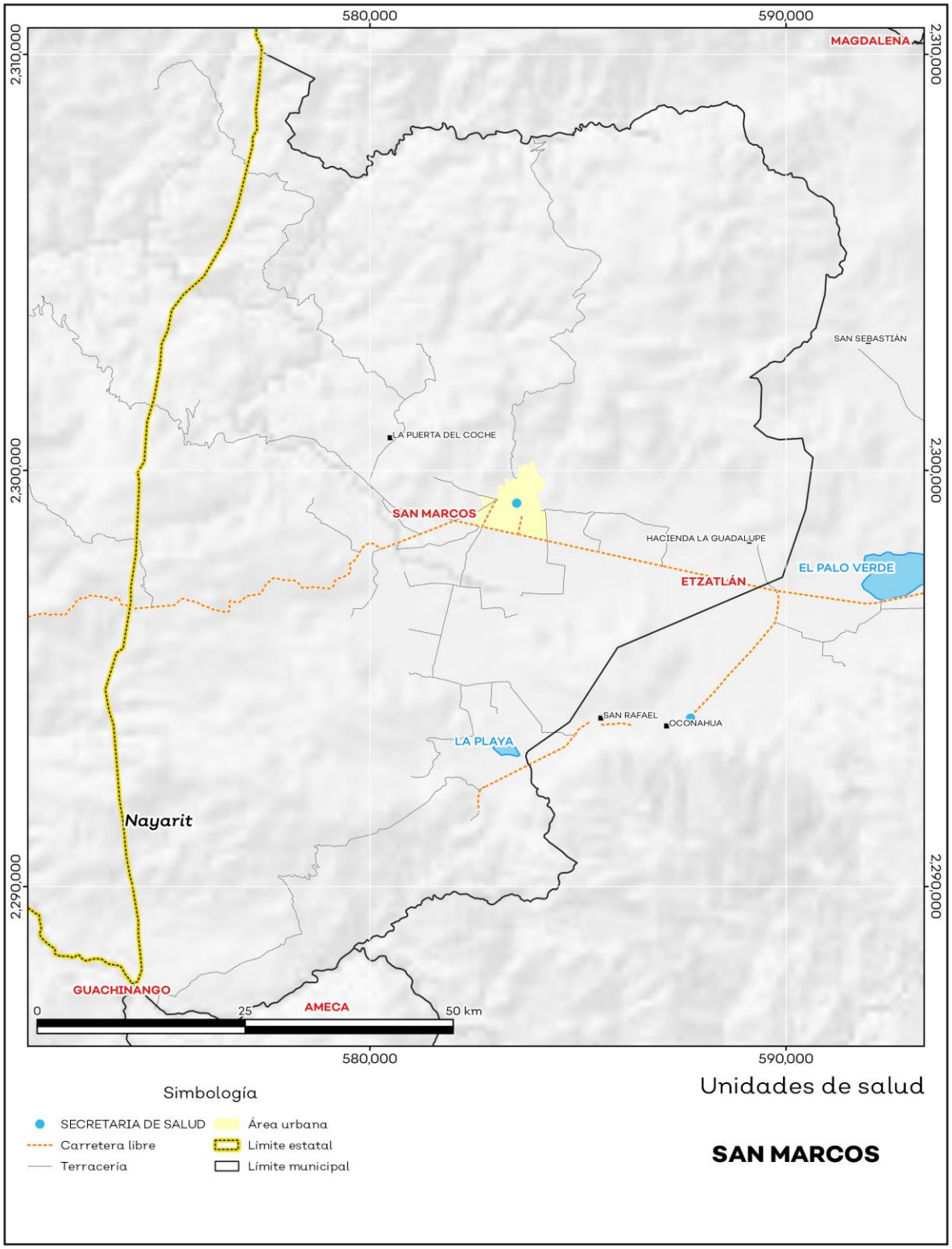

Fuente: IIEG, con base en Dirección General de Salud (DGIS) 2021.

IIEG
Instituto de Información Estadística y Geográfica de Jalisco

Demografía y Sociedad

San Marcos
Diagnóstico del municipio
Agosto 2023

Jalisco
GOBIERNO DEL ESTADO

Aspectos Demográficos

El municipio de San Marcos pertenece a la Región Valles, según el Censo de Población y Vivienda 2020, su población en ese año era de 3,791 personas; de las cuales el 49.9 por ciento eran hombres y 50.1 por ciento mujeres. Las y los habitantes del municipio representaban el 1.2 por ciento del total regional (ver tabla 1). Comparando este volumen poblacional con el del año 2015, se observa que la población municipal aumentó un 0.21 por ciento en cinco años.

Tabla 1 Población total según sexo

San Marcos, Jalisco

Clave	Municipio	Población total 2015	Población 2020		
			Total	Hombres	Mujeres
075	**San Marcos**	**3,783**	**3,791**	**1,893**	**1,898**

Fuente: IIEG con base en INEGI, Censo de Población y Vivienda 2020 y Encuesta Intercensal 2015.

En 2020 San Marcos contaba con 28 localidades, de éstas, 5 eran de dos viviendas y 14 de una. La localidad de San Marcos era la más poblada, con 3,478 personas, que representaban el 91.7% de la población del municipio; le seguía La Puerta del Coche con el 3.1%, San Isidro con el 1.6%, Los Desmontes con el 0.5% y Mina la Escondida (Mina de Caolín) con el 0.5% del total municipal (ver tabla 2).

Tabla 2 Población total según sexo y distribución porcentual de la población

San Marcos, Jalisco

Clave	Municipio/Localidad	Población total 2010	Población 2020			
			Total	Distribución porcentual de la población del municipio	Hombres	Mujeres
0075	**San Marcos**	**3,762**	**3,791**	**100.0**	**1,893**	**1,898**
0001	San Marcos	3,383	3,478	91.7	1,716	1,762
0039	La Puerta del Coche	114	118	3.1	57	61
0044	San Isidro	32	59	1.6	33	26
0020	Los Desmontes	20	19	0.5	10	9
0076	Mina la Escondida (Mina de Caolín)		18	0.5	12	6

Fuente: IIEG con base en INEGI; Censo de Población y Vivienda 2010 y 2020.

Intensidad Migratoria

El estado de Jalisco tiene una añeja tradición migratoria a Estados Unidos que se remonta hacia finales del siglo XIX.

El Consejo Nacional de Población (CONAPO) calculó el Índice de Intensidad Migratoria México-Estados-Unidos 2020, como una medida sintética que informa integralmente del fenómeno migratorio entre ambos países.

De acuerdo con este índice, Jalisco se clasificó en un grado medio, posicionándose en el lugar 14 entre las entidades federativas con mayor intensidad migratoria en 2020. Esto como resultado de un 6.8% de sus viviendas que recibían remesas, 1.3% de viviendas con emigrantes con destino a Estados Unidos residentes en Estados Unidos, 0.4% de viviendas con migrantes circulares y 0.9% de viviendas con migrantes de retorno de Estados Unidos.

Mapa 1 Grado de Intensidad Migratoria a Estados Unidos. Jalisco, 2020

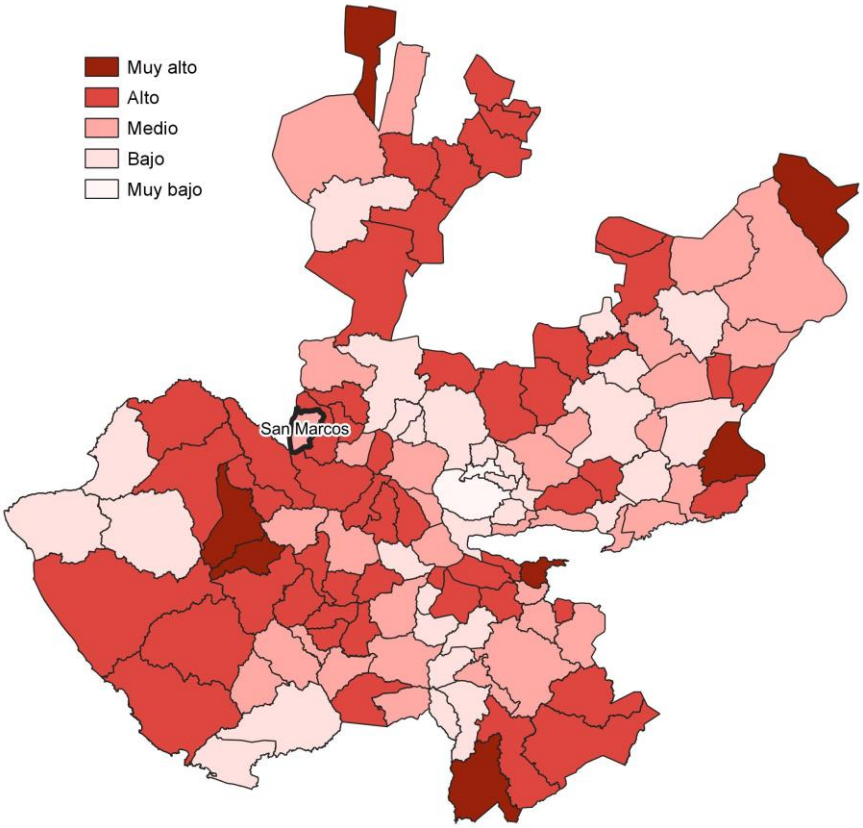

Fuente: IIEG con base en estimaciones de CONAPO; Índice de Intensidad Migratoria 2020.

Conforme a los resultados del índice de Intensidad Migratoria 2020, en el municipio de San Marcos un 10 por ciento de las viviendas del municipio recibieron remesas en 2020, en un 1.73 por ciento se reportaron emigrantes con destino a Estados Unidos residentes en Estados Unidos, en el 0.29 por ciento se registraron migrantes circulares del quinquenio anterior (2015-2020) y el 1.73 por ciento de las viviendas contaban con migrantes de retorno de Estados Unidos (ver tabla 3).

Tabla 3 Índice de Intensidad Migratoria México-Estados Unidos

San Marcos, 2020

Índice y grado de intensidad migratoria e indicadores socioeconómicos	Valores
Índice de intensidad migratoria	63.0707
Grado de intensidad migratoria	Medio
Total de viviendas	1,041
% Viviendas que reciben remesas	10
% Viviendas con emigrantes con destino a Estados Unidos residentes en Estados Unidos	1.73
% Viviendas con migrantes circulares de Estados Unidos	0.29
% Viviendas con migrantes de retorno de Estados Unidos	1.73
Posición que ocupa el municipio en la entidad	93
Posición que ocupa el municipio a escala nacional	871

Fuente: IIEG, con base en estimaciones del CONAPO con base en el INEGI, Censo de Población y Vivienda 2020.
*Nota: los indicadores hacen referencia al quinquenio 2015-2020.

El Índice de Intensidad Migratoria México-Estados Unidos, se deriva de estimaciones con base en los cuestionarios ampliados de los Censos de Población y Vivienda 2000, 2010 y 2020. Destaca que en el año 2000 se realizó con base en hogares y a partir del 2010 en viviendas censales, como resultado del cambio conceptual y operativo del INEGI para el levantamiento de la información en ese año censal.

Es importante señalar que en el cálculo previo del índice en el año 2010, San Marcos tenía un grado Bajo de intensidad migratoria y ocupaba el lugar 111 en el ordenamiento estatal. En ese año, el porcentaje de viviendas del municipio que recibían remesas fue del 7.99 % y, la proporción de viviendas con emigrantes en Estados Unidos del quinquenio anterior fue de 0.96%. Por su parte, el 0.75% de las viviendas tenían migrantes circulares del quinquenio anterior y el 2.98% migrantes de retorno (ver tabla 4).

Tabla 4 Índice y grado de intensidad migratoria e indicadores socioeconómicos	
San Marcos, 2010	
Índice y grado de intensidad migratoria e indicadores socioeconómicos	**Valores**
Índice de intensidad migratoria	-0.2883
Grado de intensidad migratoria	Bajo
Total de viviendas	939
% Viviendas que reciben remesas	7.99
% Viviendas con emigrantes en Estados Unidos del quinquenio anterior	0.96
% Viviendas con migrantes circulares del quinquenio anterior	0.75
% Viviendas con migrantes de retorno del quinquenio anterior	2.98
Lugar que ocupa en el contexto estatal	111

Fuente: IIEG, con base en estimaciones del CONAPO con base en el INEGI, Censo de Población y Vivienda 2010.

Pobreza multidimensional

La pobreza, está asociada a condiciones de vida que vulneran la dignidad de las personas, limitan sus derechos y libertades fundamentales, impiden la satisfacción de sus necesidades básicas e imposibilitan su plena integración social. De acuerdo con esta concepción, una persona se considera en situación de pobreza multidimensional cuando sus ingresos son insuficientes para adquirir los bienes y los servicios que requiere para satisfacer sus necesidades y presenta carencia en al menos uno de los siguientes seis indicadores: rezago educativo, acceso a los servicios de salud, acceso a la seguridad social, calidad y espacios de la vivienda y servicios básicos en la vivienda.

La metodología para medir el fenómeno de la pobreza fue desarrollada por el Consejo Nacional de Evaluación de la Política de Desarrollo Social (CONEVAL) y permite profundizar en el estudio de la pobreza, ya que además de medir los ingresos, como tradicionalmente se realizaba, se analizan las carencias sociales desde una óptica de los derechos sociales. Estos componentes permitirán dar un seguimiento puntual de las carencias sociales y el bienestar económico de la población, además de proporcionar elementos para el diagnóstico y seguimiento de la situación de la pobreza en nuestro país, desde un enfoque novedoso y consistente con las disposiciones legales aplicables y que retoma los desarrollos académicos recientes en materia de medición de la pobreza. De acuerdo con su ingreso y a su índice de privación social se propone la siguiente clasificación:

Pobres multidimensionales. - Población con ingreso inferior al valor de la línea de bienestar y que padece al menos una carencia social.

Vulnerables por carencias sociales. - Población que presenta una o más carencias sociales, pero cuyo ingreso es superior a la línea de bienestar.

Vulnerables por ingresos. - Población que no presenta carencias sociales y cuyo ingreso es inferior o igual a la línea de bienestar.

No pobre multidimensional y no vulnerable. - Población cuyo ingreso es superior a la línea de bienestar y que no tiene carencia social alguna.

En la tabla 5 se muestra el porcentaje y número de personas en situación de pobreza en 2015 y 2020 en el municipio, así como aquellas vulnerables por carencias sociales, las vulnerables por ingresos y las no pobres y no vulnerables.

Tabla 5 Pobreza Multidimensional						
San Marcos, 2015-2020						
Indicadores de incidencia	Porcentaje		Personas		Carencias promedio	
	2015	2020	2015	2020	2015	2020
Pobreza multidimensional						
Población en situación de pobreza multidimensional	51.1	44.8	1,961	1,707	1.8	1.9
Población en situación de pobreza multidimensional moderada	46.2	39.3	1,772	1,497	1.7	1.7
Población en situación de pobreza multidimensional extrema	4.9	5.5	189	209	3.4	3.5
Población vulnerable por carencias sociales	33.1	38.3	1,271	1,458	1.5	1.6
Población vulnerable por ingresos	2.8	3.9	108	148		
Población no pobre multidimensional y no vulnerable	13.0	13.0	498	496		
Privación social						
Población con al menos una carencia social	84.2	83.1	3,232	3,165	1.7	1.8
Población con al menos tres carencias sociales	13.5	14.5	519	551	3.3	3.4
Indicadores de carencias sociales						
Rezago educativo	17.7	17.5	679	668	2.2	2.4
Acceso a los servicios de salud	8.1	22.4	310	854	2.4	2.4
Acceso a la seguridad social	73.2	71.1	2,811	2,709	1.8	1.9
Calidad y espacios de la vivienda	10.6	7.9	405	301	2.9	3.1
Acceso a los servicios básicos en la vivienda	10.7	9.4	410	359	2.9	3.0
Acceso a la alimentación	25.0	20.6	959	785	2.4	2.4
Bienestar						
Población con un ingreso inferior a la línea de bienestar mínimo	19.2	18.0	736	686	2.0	1.8
Población con un ingreso inferior a la línea de bienestar	53.9	48.7	2,068	1,855	1.7	2.1

Fuente: Elaborado por el IIEG con base en estimaciones del CONEVAL del Modelo Estadístico 2015 para la continuidad del MCS-ENIGH, la Encuesta Intercensal 2015, el Modelo Estadístico 2020 para la continuidad del MCS-ENIGH y la muestra del Censo de Población y Vivienda 2020.

De acuerdo con la medición de pobreza multidimensional 2020, en San Marcos el 44.8 por ciento de la población se encontraba en situación de pobreza, es decir, 1,707 personas compartían esta situación en el municipio. Asimismo el 38.3 por ciento (1,458 personas) de la población era vulnerable por carencias sociales, el 3.9 por ciento era vulnerable por ingresos y 13 por ciento era no pobre y no vulnerable.

Es importante agregar que, en 2020 el 5.5 por ciento de la población de San Marcos se encontraba en pobreza extrema; en contraste con el 4.9 por ciento que presentó en 2015. Destaca que, en 2020 un 39.3 por ciento de la población estaba en pobreza moderada, lo que equivale a 1,497 personas; en comparación con el 2015 donde su proporción fue del 46.2 por ciento (1,772).

Respecto a las carencias sociales en 2020, destaca que el indicador de carencia por acceso a la seguridad social es el acceso a la seguridad social, con un 71.1 por ciento, que en términos absolutos representa 2,709 habitantes. En contraste, el que menos proporción de población presentó fue el de calidad y espacios de la vivienda, con el 7.9 por ciento.

Mapa 2 Porcentaje de población en situación de pobreza multidimensional por municipio. Jalisco, 2020

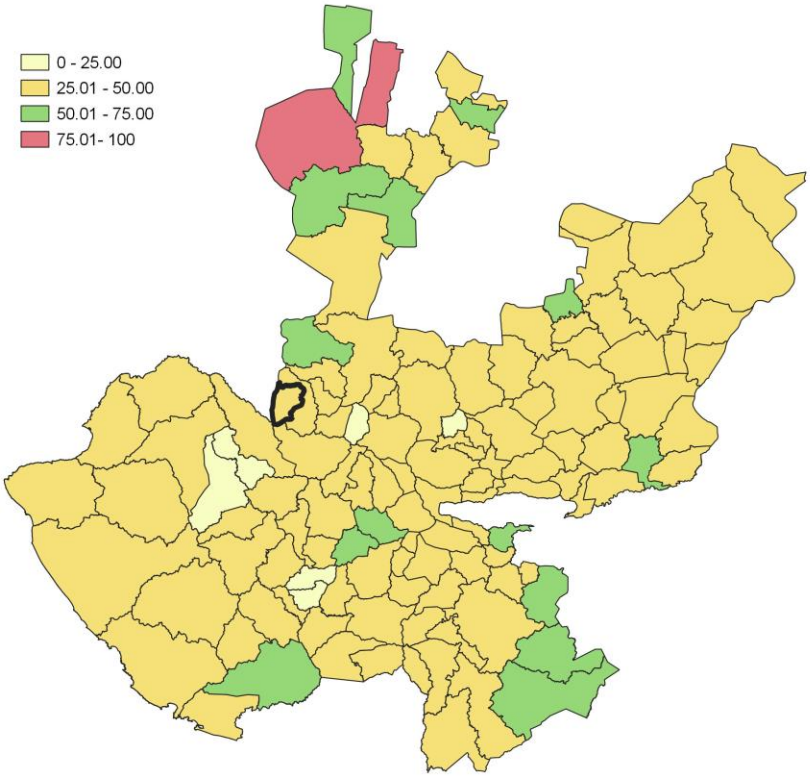

Fuente: IIEG, con base en estimaciones del CONEVAL, del Modelo Estadístico 2020 para la continuidad del MCS-ENIGH y la muestra del Censo de Población y Vivienda 2020.

Marginación

La construcción del Índice de Marginación, considera cuatro dimensiones estructurales: falta de acceso a la educación, residencia en viviendas inadecuadas; percepción de ingresos monetarios insuficientes y las relacionadas con la residencia en localidades pequeñas. Este índice es una medida-resumen que permite diferenciar los estados y municipios del país según el impacto global de las carencias que padece la población.

En la tabla 6 se presentan los indicadores que componen el índice de marginación para los municipios en 2020. De acuerdo con las estimaciones, San Marcos presentó un grado de marginación Muy Bajo. Destaca que, la proporción de población de 15 años o más sin educación básica era de 33.9 por ciento, y que el 71 por ciento de la población ocupada ganaba hasta dos salarios mínimos.

Mapa 3 Índice de marginación por municipio. Jalisco, 2020

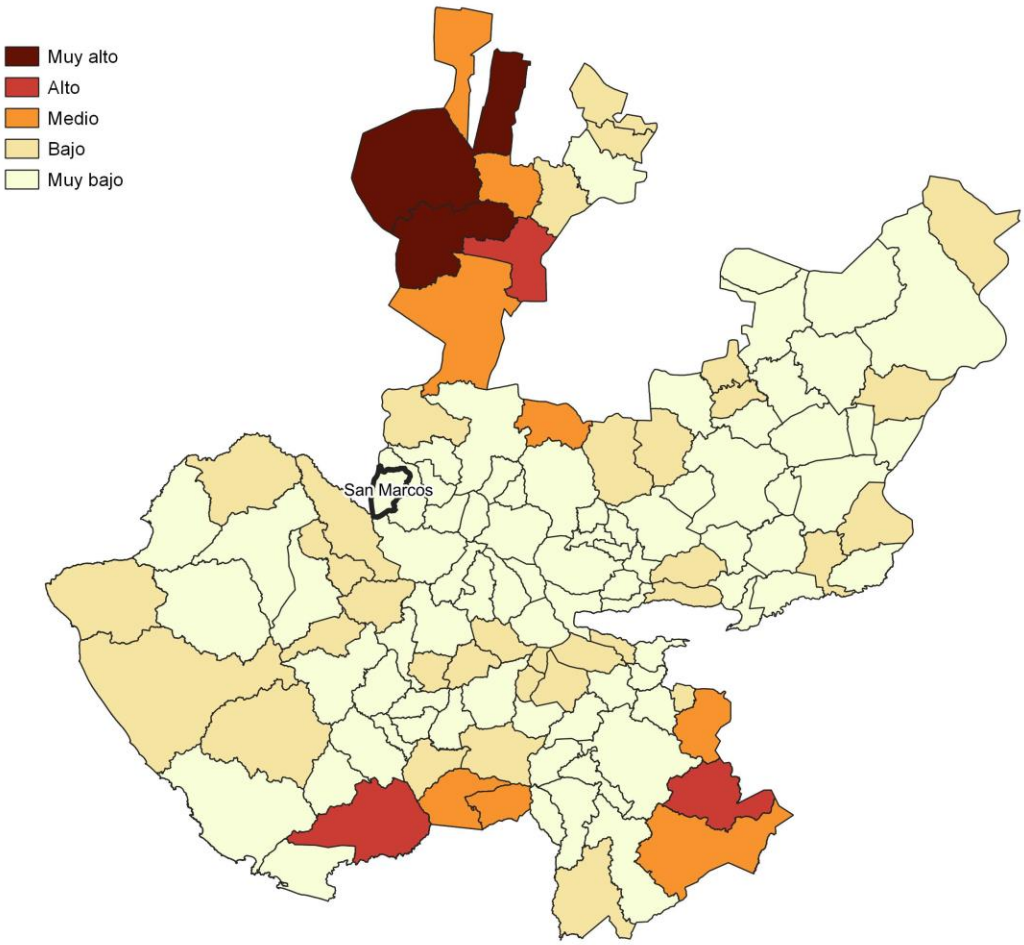

Fuente: IIEG, con base en estimaciones del CONAPO; Índice de Marginación 2020.

Las principales localidades del municipio presentaron en su mayoría un grado de marginación muy bajo; de ellas, la localidad de Los Desmontes tenía el más alto porcentaje de población de 15 años y más sin educación básica (64.3%), mientras que La Puerta del Coche presenta los más altos porcentaje de población analfabeta (5.4%) San Marcos presentó la proporción más baja de población adulta sin educación básica (32.2%), mientras que Los Desmontes mostró el más bajo porcentajes de población analfabeta con un 0% (ver tabla 6).

Tabla 6 Grado de marginación e indicadores sociodemográficos

San Marcos, 2020

Municipio / Localidad		Grado	% Población de 15 años o más analfabeta	% Población de 15 años o más sin educación básica	% Población en localidades con menos de 5000 habitantes	% Población ocupada con ingreso de hasta 2 salarios mínimos	% Viviendas particulares habitadas que no disponen de refrigerador
Clave	Nombre						
	Jalisco	**Bajo**	**2.9**	**29.5**	**16.2**	**55.9**	
075	**San Marcos**	**Muy Bajo**	**4.1**	**33.9**	**100**	**71**	
1	San Marcos	Muy bajo	3.7	32.2			6.6
39	La Puerta del Coche	Muy bajo	5.4	51.1			5.1
44	San Isidro	Bajo	4.4	33.3			1.7
2	Los Desmontes	Medio	0.0	64.3			31.6
76	Mina la Escondida (Mina de Caolín)						

Fuente: Elaborado por el IIEG con base en CONAPO, índice de marginación por localidad, 2020.

Respecto a las carencias en la vivienda en 2020, la localidad de La Puerta del Coche tenía el porcentaje más alto de ocupantes en viviendas sin drenaje ni sanitario, con el 0.8%; mientras que la localidad de Los Desmontes presentó el más alto porcentaje de ocupantes en viviendas particulares sin energía eléctrica, con un 15.8%;

La localidad de San Isidro mostró la proporción más alta de ocupantes en viviendas particulares sin agua entubada con el 62.7%; mientras que la localidad de Los Desmontes obtuvo el más alto porcentaje de ocupantes en viviendas particulares con piso de tierra con un 15.8%; Por su parte, la localidad de Los Desmontes registró la mayor proporción de ocupantes en viviendas particulares sin refrigerador con un 31.6% (ver tabla 7).

Tabla 7 Grado de marginación e indicadores sociodemográficos							
San Marcos, 2020							
Municipio / Localidad		Grado	% Viviendas particulares habitadas sin excusado*	% Viviendas particulares habitadas sin energía eléctrica*	% Viviendas particulares habitadas sin disponibilidad de agua entubada*	**Promedio de ocupantes por cuarto en viviendas particulares habitadas	% Viviendas particulares habitadas con piso de tierra
Clave	Nombre						
	Jalisco	**Bajo**	**0.6**	**0.3**	**0.8**	**14.0**	**1.7**
075	**San Marcos**	**Muy Bajo**	**0.5**	**0.3**	**1.5**	**20.0**	**0.9**
1	San Marcos	Muy bajo	0.1	0.0	0.1	29.8	0.6
39	La Puerta del Coche	Muy bajo	0.8	1.7	0.0	15.2	0.0
44	San Isidro	Bajo	0.0	0.0	62.7	50.9	0.0
2	Los Desmontes	Medio	0.0	15.8	15.8	47.4	15.8
76	Mina la Escondida (Mina de Caolín)						

Fuente: Elaborado por el IIEG con base en CONAPO, índice de marginación por localidad, 2020.

Índices Sociodemográficos

En resumen, San Marcos presentó un grado muy bajo de marginación en 2020, y ocupó por ello el lugar 53 entre los municipios del estado más marginados. En cuanto a la pobreza multidimensional, el municipio se localizó en el lugar 35, con el 39.3 por ciento de su población en situación de pobreza moderada y 5.5 por ciento en pobreza extrema. Finalmente, San Marcos se clasificó en grado Medio de intensidad migratoria en 2020 y se posicionó en el lugar 93 entre los municipios del estado con mayores índices (ver tabla 8).

Tabla 8 Población total, grado de Marginación e Intensidad Migratoria y situación de pobreza

San Marcos, 2020

Clave	Municipio	Población	Marginación		Pobreza Multidimensional			Intensidad Migratoria	
		Población	Grado	Lugar	Moderada	Extrema	Lugar	Grado	Lugar
14	**Jalisco**	**8,348,151**	**Bajo**	**28**	**28.4**	**3.0**	**7**	**Alto**	**13**
003	Ahualulco de Mercado	23,630	Muy Bajo	117	30.9	2.0	103	Medio	66
005	Amatitán	16,490	Muy Bajo	99	34.0	2.7	87	Bajo	105
006	Ameca	60,386	Muy Bajo	103	31.5	3.9	93	Alto	35
007	San Juanito de Escobedo	9,433	Muy Bajo	90	37.9	2.9	57	Alto	51
009	El Arenal	21,115	Muy Bajo	114	29.0	1.9	108	Bajo	101
036	Etzatlán	20,011	Muy Bajo	113	35.5	2.5	78	Alto	56
040	Hostotipaquillo	8,732	Bajo	19	55.4	8.3	5	Medio	84
055	Magdalena	21,781	Muy Bajo	96	37.9	2.5	59	Alto	58
075	**San Marcos**	**3,791**	**Muy Bajo**	**53**	**39.3**	**5.5**	**35**	**Medio**	**93**
083	Tala	87,690	Muy Bajo	106	26.0	2.3	115	Medio	75
094	Tequila	44,353	Muy Bajo	91	34.2	6.4	58	Bajo	97
095	Teuchitlán	9,647	Muy Bajo	65	20.1	1.1	124	Alto	21

Fuente: IIEG, estimaciones del CONEVAL, Pobreza Multidimensional, con base en el Modelo Estadístico 2015 para la continuidad del MCS-ENIGH, la Encuesta Intercensal 2015, el Modelo Estadístico 2020 para la continuidad del MCS-ENIGH y la muestra del Censo de Población y Vivienda 2020. y CONAPO; Índice de Marginación 2020 e Índice de Intensidad Migratoria 2020. INEGI; Censo de Población y Vivienda 2020.

IIEG
Instituto de Información Estadística y Geográfica de Jalisco

Economía

San Marcos
Diagnóstico del municipio
Agosto 2023

Jalisco
GOBIERNO DEL ESTADO

Número de empresas

Conforme a la información del Directorio Estadístico Nacional de Unidades Económicas (DENUE) de INEGI, el municipio de San Marcos cuenta con 183 unidades económicas al mes de noviembre de 2022 y su distribución por sectores revela un predominio de establecimientos dedicados a Comercio, siendo estos el 41.53% del total en el municipio. Ocupa la posición 106 del total de empresas establecidas en el estado y el lugar número 12 en el ranking regional.

Posición en el ranking		
Municipio	Estado	Regional
San Marcos	106	12

Tabla 1 composición de las empresas

San Marcos, noviembre 2022 (unidades económicas)

Sector	0 a 5 personas	6 a 10 personas	11 a 30 personas	31 a 50 personas	51 a 100 personas	101 a 250 personas	251 y más	Total de unidades económicas	% Total de unidades económicas
Comercio	76							76	41.53%
Servicios	52	10	3					65	35.52%
Industrias manufactureras	28	3	1					32	17.49%
Actividades legislativas, gubernamentales, de impartición de justicia y de organismos internacionales y extraterritoriales	2		2		1			5	2.73%
Transportes, correos y almacenamiento	2			1				3	1.64%
Generación, transmisión y distribución de energía eléctrica, suministro de agua y de gas por ductos al consumidor final	1							1	0.55%
Información en medios masivos	1							1	0.55%
Total	**162**	**13**	**6**	**1**	**1**	**0**	**0**	**183**	**100%**

Fuente: IIEG, con base en información de INEGI, DENUE.

Valor agregado censal bruto

El valor agregado censal bruto se define como: "*el valor de la producción que se añade durante el proceso de trabajo por la actividad creadora y de transformación del personal ocupado, el capital y la organización (factores de la producción),* ejercida sobre los materiales que se consumen en la realización de la actividad económica." En resumen, esta variable se refiere al valor de la producción que añade la actividad económica en su proceso productivo.

Los censos económicos 2019 registraron que los tres subsectores más importantes en el municipio de San Marcos en la generación de valor agregado censal bruto fueron la *Industria alimentaria; el Comercio al por menor de abarrotes, alimentos, bebidas, hielo y tabaco; y las Instituciones de intermediación crediticia y financiera no bursátil*, que generaron en conjunto el 73.9% del total del valor agregado censal bruto registrado en 2019 en el municipio.

El subsector de la Industria alimentaria, que concentró el 36.8% del valor agregado censal bruto en 2019, registró el mayor crecimiento real pasando de 2 millones 78 mil pesos en 2014 a 9 millones 406 mil pesos en 2019, representado un incremento de 352.6% durante el periodo.

Tabla 2. Subsectores con mayor valor agregado censal bruto (VACB)

San Marcos, 2014 y 2019. (Miles de pesos a precios de 2018).

Subsector	2014	2019	% Part. 2019	Var % 2014-2019
Industria alimentaria	2,078	9,406	36.8%	352.6%
Comercio al por menor de abarrotes, alimentos, bebidas, hielo y tabaco	3,540	6,075	23.8%	71.6%
Instituciones de intermediación crediticia y financiera no bursátil	3,426	3,396	13.3%	-0.9%
Comercio al por menor de artículos de ferretería, tlapalería y vidrios	915	1,779	7.0%	94.4%
Comercio al por menor de artículos de papelería, para el esparcimiento y otros artículos de uso personal	374	435	1.7%	16.3%
Comercio al por mayor de materias primas agropecuarias y forestales, para la industria, y materiales de desecho	154	428	1.7%	178.7%
Comercio al por menor de productos textiles, bisutería, accesorios de vestir y calzado	552	362	1.4%	-34.5%
Fabricación de productos metálicos	72	275	1.1%	282.8%
Fabricación de productos a base de minerales no metálicos	264	98	0.4%	-62.9%
Servicios personales		95	0.4%	
Servicios de entretenimiento en instalaciones recreativas y otros servicios recreativos	-1	40	0.2%	
Otros	7,652	3,144	12.3%	-58.9%
Total	**19,027**	**25,533**	**100.0%**	**34.2%**

Fuente: IIEG, con base en datos de INEGI, Censos Económicos.
Nota: Por el principio de confidencialidad muchos subsectores no presentan datos, por lo tanto, solo se muestran 11 subsectores que tienen información.

Empleo

Trabajadores asegurados en el IMSS
Por grupo económico

Para junio de 2023 el IMSS reportó un total de 44 trabajadores asegurados, lo que representó para el municipio de San Marcos una disminución anual de 1 trabajadores en comparación con el mismo mes de 2022, debido a la baja del registro de empleo formal de algunos de sus grupos económicos principalmente el de Fabricación de alimentos.

En función de los registros del IMSS el grupo económico que más empleos presentó dentro del municipio de San Marcos fue el de Agricultura, ya que en junio de 2023 registró un total de 20 trabajadores concentrando el 45.45% del total de asegurados en el municipio.

El segundo grupo económico con más trabajadores asegurados fue el de Compraventa en tiendas de autoservicio y de departamentos especializados por línea de mercancías, que para junio de 2023 registró 7 trabajadores asegurados que representan el 15.91% del total de trabajadores asegurados a dicha fecha.

Tabla 3 Trabajadores asegurados
San Marcos, Jalisco 2017-junio 2023

Grupo económico	2017	2018	2019	2020	2021	2022	junio 2022	junio 2023	variación absoluta junio 2023 / junio 2022	% part junio 2023
Agricultura	0	10	2	3	3	20	3	20	17	45.45%
Compraventa en tiendas de autoservicio y de departamentos especializados por línea de mercancías	0	6	7	8	7	7	7	7	0	15.91%
Elaboración de bebidas	4	4	3	4	4	4	4	5	1	11.36%
Compraventa de alimentos, bebidas y productos del tabaco	0	0	0	0	3	3	3	3	0	6.82%
Compraventa de gases, combustibles y lubricantes	3	3	2	3	3	3	3	3	0	6.82%
Fabricación de productos metálicos; excepto maquinaria y equipo	2	2	2	4	3	2	3	2	-1	4.55%
Compraventa de materias primas, materiales y auxiliares	1	1	1	1	1	1	1	1	0	2.27%
Compraventa de prendas de vestir y otros artículos de uso personal	1	1	1	1	1	1	1	1	0	2.27%
Fabricación de alimentos	1	0	0	0	0	21	16	1	-15	2.27%
Servicios profesionales y técnicos	0	0	0	0	0	0	0	1	1	2.27%
Construcción de edificaciones y de obras de ingeniería civil	1	1	1	1	0	0	0	0	0	0%
Ganadería	1	2	0	0	0	0	0	0	0	0%
Otros	9	9	10	6	4	3	4	0	-4	0%
Total general	**23**	**39**	**29**	**31**	**29**	**65**	**45**	**44**	**-1**	**100%**

Fuente: IIEG, con base en información del IMSS.

Trabajadores asegurados en el IMSS
Región Valles

En junio de 2023, San Marcos se presenta como el decimosegundo lugar municipal, dentro de la región Valles con mayor número de trabajadores concentrando el 0.1% del total.

De junio de 2022 a junio de 2023 el municipio de San Marcos registró un decremento en el número total de trabajadores asegurados en la región Valles pasando de 45 asegurados en 2022 a 44 asegurados en 2023, una pérdida de 1 trabajadores durante el total del periodo.

Tabla 4 Trabajadores asegurados
Región Valles, Jalisco 2017-junio 2023

Municipio	2017	2018	2019	2020	2021	2022	junio 2022	junio 2023	variación absoluta junio 2023 / junio 2022	% part junio 2023
Tala	14,392	14,859	14,960	15,301	15,078	15,844	14,389	14,709	320	35.10%
Tequila	4,501	5,051	5,545	5,844	7,577	9,013	8,409	9,710	1,301	23.17%
Ameca	7,144	7,053	6,851	6,545	7,390	7,276	6,598	5,674	-924	13.54%
Amatitán	1,155	1,320	1,485	1,683	2,890	3,584	3,569	3,596	27	8.58%
El Arenal	1,078	1,149	1,249	2,190	3,388	3,241	3,394	3,485	91	8.32%
Ahualulco de Mercado	1,104	1,197	1,335	1,349	1,463	2,241	1,393	1,850	457	4.41%
Magdalena	1,150	796	897	1,033	1,123	1,215	1,238	1,436	198	3.43%
Etzatlán	672	639	657	706	706	711	720	729	9	1.74%
Teuchitlán	339	492	625	586	563	345	643	250	-393	0.60%
San Juanito de Escobedo	74	65	94	124	214	238	241	227	-14	0.54%
Hostotipaquillo	206	213	213	211	204	180	183	201	18	0.48%
San Marcos	23	39	29	31	29	65	45	44	-1	0.10%
Total	**31,838**	**32,873**	**33,940**	**35,603**	**40,625**	**43,953**	**40,822**	**41,911**	**1,089**	**100.00%**

Fuente: IIEG, con base en información del IMSS.

Da click en la siguiente liga para consultar la información de empleo formal (IMSS), que se genera de manera mensual.
https://iieg.gob.mx/ns/?page_id=18817

Así mismo puede consultar en la siguiente liga los indicadores municipales.
https://iieg.gob.mx/ns/?page_id=17139

Agricultura y ganadería

El valor de la producción agrícola en San Marcos ha presentado diversas fluctuaciones durante el periodo 2015-2022 habiendo registrado su nivel más alto en 2022. En 2022 el valor de la producción agrícola de San Marcos representó el 0.3% del total estatal, alcanzando un monto de 325,333 miles de pesos para ese año.

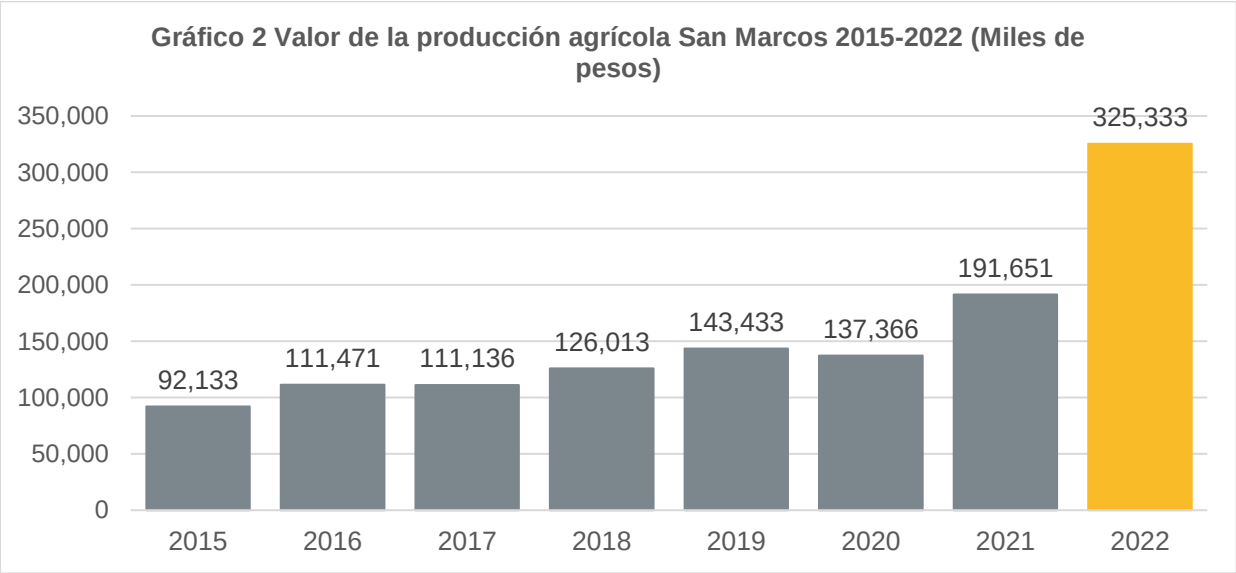

Fuente: IIEG, con base en información del SIAP / SAGARPA.

El valor de la producción ganadera en San Marcos ha presentado diversas fluctuaciones durante el periodo 2015-2022, siendo 2022 en el que se ha registrado su nivel más alto. En 2022 el valor de la producción ganadera de San Marcos representó el 0.1% del total estatal, alcanzando un monto de 129,625 miles de pesos para ese año.

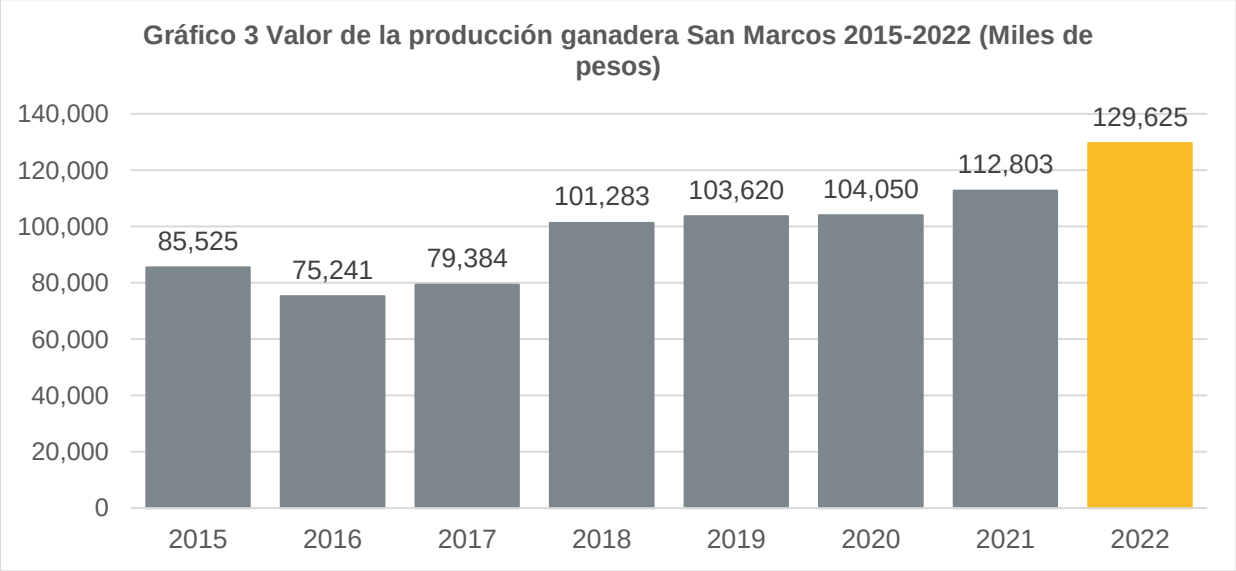

Fuente: IIEG, con base en información del SIAP / SAGARPA.

Población artesana

De acuerdo con el Censo Artesanal 2018 del Instituto de la Artesanía Jalisciense (IAJ), San Marcos cuenta con 57 artesanos, de los cuales 22 o el 39.0% se dedican a la alfarería, y el resto a otro tipo de artesanías con textil, fibra vegetal, metalistería, talabartería, entre otros.

Los artesanos de San Marcos representan 7.3% del total de artesanos de la Zona Valles de la entidad con un total de 57 artesanos y ocupan el quinto lugar en la región. En la Zona Valles, 25.9% se dedican a la lapidaria, el 21.8% a textil, 13.3% a la fibra vegetal, y el resto a otro tipo de artesanías.

Tabla 5 Población artesana 2018

	San Marcos		Total Zona Valles		Participación % en el total de la zona
	Artesanos	Distribución %	Artesanos	Distribución %	
Alfarería	22	38.60%	50	6.39%	44.00%
Arte Indígena	-	0.00%	8	1.02%	0.00%
Cartonería y papel	3	5.26%	29	3.70%	10.34%
Cerámica	-	0.00%	2	0.26%	0.00%
Cerería	-	0.00%	1	0.13%	0.00%
Fibra Animal	-	0.00%	3	0.38%	0.00%
Fibra Vegetal	4	7.02%	104	13.28%	3.85%
Gastronomía	-	0.00%	23	2.94%	0.00%
Lapidaria	2	3.51%	203	25.93%	0.99%
Madera	3	5.26%	47	6.00%	6.38%
Materiales Duros de Origen Animal	-	0.00%	6	0.77%	0.00%
Metalistería	4	7.02%	32	4.09%	12.50%
C Pintura	-	0.00%	41	5.24%	0.00%
Resina Natural	-	0.00%	-	0.00%	0.00%
Talabartería	4	7.02%	50	6.39%	8.00%
Textil	15	26.32%	171	21.84%	8.77%
Vidrio	-	0.00%	4	0.51%	0.00%
No identificado	-	0.00%	9	1.15%	0.00%
Total	**57**	**100.00%**	**783**	**100.00%**	**7.28%**

Fuente: IIEG con base en datos proporcionados por la Dirección de Fomento Artesanal, SEDECO.

Tabla 6 Población artesana

Región Valles por municipio			
	Artesanos	Distribución %	Lugar
Magdalena	266	33.97%	1
Ameca	128	16.35%	2
Tequila	98	12.52%	3
Etzatlán	76	9.71%	4
San Marcos	**57**	**7.28%**	**5**
El Arenal	47	6.00%	6
Tala	31	3.96%	7
Teuchitlán	30	0.00%	8
Ahualulco de Mercado	26	3.32%	9
Amatitán	12	1.53%	10
Hostotipaquillo	6	0.77%	11
San Juanito de Escobedo	6	0.77%	11
Total	**783**	**100.00%**	

Fuente: IIEG con base en datos proporcionados por la Dirección de Fomento Artesanal, SEDECO

IIEG
Instituto de Información Estadística y Geográfica de Jalisco

Gobierno y Seguridad

San Marcos
Diagnóstico del municipio
Agosto 2023

Jalisco
GOBIERNO DEL ESTADO

Desarrollo institucional

El Índice de Desarrollo Municipal (IDM) mide el progreso de un municipio en cuatro dimensiones del desarrollo: social, económica, ambiental e institucional, con la finalidad de presentar una evaluación integral de la situación de cada uno de éstos. El IDM parte de tres premisas vinculadas con el concepto de desarrollo humano, según el cual, el principal objetivo es beneficiar a las personas; las actividades de los gobiernos afectan el nivel de desarrollo de sus comunidades y que el desarrollo sostenible posibilita el bienestar de los individuos a largo plazo (ver detalles aquí).

En los apartados anteriores ya se ha hecho referencia al desarrollo social, económico y del medio ambiente; finalmente en esta sección se aborda el componente institucional (Índice de Desarrollo Municipal Institucional; IDM-I), que mide el desempeño de las instituciones gubernamentales de un municipio a través de cuatro rubros que contemplan el esfuerzo tributario, la transparencia, la participación electoral y la seguridad.

En la construcción del IDM se decidió incluir cuatro variables para medir el desarrollo institucional de los municipios de Jalisco, tal y como se muestra en las dos tablas siguientes, por medio del porcentaje de participación ciudadana en elecciones; la evaluación del cumplimiento de la publicación de información fundamental y de la obligación de la atención a las solicitudes de información; el porcentaje de ingresos propios por municipio y el número de delitos del fuero común por cada mil habitantes.

[1]En ediciones anteriores se incluía el número de empleados municipales per cápita. Esta información se muestra más adelante en esta sección, pero ya no es considerada para la elaboración del IDM-I

San Marcos, Región Valles (Parte I)							
Tabla 1. Desarrollo institucional de los municipios en el contexto estatal con base en cinco indicadores							
		Porcentaje de participación ciudadana en elecciones 2021		**Evaluación del cumplimiento de la publicación de información fundamental 2016**		**Empleados municipales por cada 1000 habitantes 2020**	
Clave	**Muncipio**	**Valor municipal**	**Lugar estatal**	**Valor municipal**	**Lugar estatal**	**Valor municipal**	**Lugar estatal**
3	Ahualulco de Mercado	67.98	31	12.5	75	9.84	23
5	Amatitán	65.71	38	12.5	75	11.73	48
6	Ameca	50.10	97	100[2]	1	10.60	32
7	San Juanito de Escobedo	63.00	49	25	65	16.66	85
9	El Arenal	63.22	46	12.5	75	10.37	30
36	Etzatlán	53.91	83	0	107	15.35	74
40	Hostotipaquillo	68.44	27	12.5	75	19.20	94
55	Magdalena	49.62	98	91.67[3]	38	10.95	37
75	San Marcos	54.04	82	0	107	11.35	42
83	Tala	51.10	94	100[1]	1	9.89	25
94	Tequila	45.69	111	100[1]	1	11.54	44
95	Teuchitlán	51.17	92	12.5	75	16.07	83

Fuente: Elaborado por el IIEG, con base en los resultados electorales de las elecciones municipales de 2021, del IEPC; la Estadística de Finanzas Públicas Estatales y Municipales (EFIPEM), Base de Delitos del Fuero Común del Secretariado Ejecutivo del Sistema Nacional de Seguridad Pública, CONAPO, Proyecciones de la Población de los municipios de México 2015-2030 (actualización correspondiente al mes de agosto de 2019), Censo Nacional de Gobiernos Municipales y Demarcaciones Territoriales de la Ciudad de México 2021 y las evaluaciones del ITEI de 2016, 2018, 2019 y 2022.

[1] Dato registrado en 2018

[2] Dato registrado en 2019

[3] Dato registrado en 2022

En el caso de San Marcos, en 2021 registró una participación electoral del 54.04%, que lo coloca en el lugar 82 de los 125 municipios. Lo que significa que tiene una mediana participación electoral en comparación con otras municipalidades del estado. Por otra parte, en 2016 con una calificación de 0% en materia de cumplimiento en las obligaciones de transparencia, el municipio se colocó en el lugar 107, lo que muestra el grado de compromiso de una administración en publicar y mantener actualizada la información, en particular, la correspondiente a los rubros financieros y regulatorios; así como la mejora en su accesibilidad y un adecuado manejo y protección de la información confidencial. Esto en el marco del cumplimiento del derecho de acceso a la información pública.

En lo que respecta a los empleados que laboran en las administraciones públicas, es importante destacar que en 2020 San Marcos tenía una tasa de 11.35 empleados municipales por cada mil habitantes, por lo que ocupó el sitio 42 a nivel estatal en este rubro. Esto en el sentido de que entre menor sea el valor de este indicador mejor, porque implica una lógica de austeridad donde con menos empleados municipales se logra prestar los servicios municipales a la población.

Asimismo, en el ámbito de las finanzas municipales, para el 4.7% de los ingresos de San Marcos se consideran propios; esto significa que fueron generados mediante sus propias estrategias de recaudación, lo que posiciona al municipio en el lugar 124 en el ordenamiento de este indicador respecto a los demás municipios del estado. Mientras que en la cuestión de seguridad, en 2022 el municipio registró una tasa de 6.07 delitos por cada cien mil habitantes, que se traduce en el lugar 59 en el contexto estatal, siendo el lugar uno, el municipio más seguro en función de esta tasa.

Considerando los cinco indicadores, San Marcos obtiene un desarrollo institucional Bajo con un IDM-I de 43.7, que lo coloca en el sitio 111 del ordenamiento estatal. Donde el primer lugar lo tiene Tamazula de Gordiano y el último, Santa María del Oro.

San Marcos, Región Valles (Parte II)								
Tabla 2. Desarrollo institucional de los municipios en el contexto estatal con base en cinco indicadores								
		Porcentaje de ingresos propios 2021		**Delitos del fuero común por cada 1,000 habitantes 2022**		**IDM-Institucional**		
Clave	**Muncipio**	**Valor municipal**	**Lugar estatal**	**Valor municipal**	**Lugar estatal**	**Índice**	**Grado**	**Lugar estatal**
3	Ahualulco de Mercado	24.45[2]	66	9.92	92	53.1	Medio	77
5	Amatitán	29.45	41	10.04	94	53.3	Medio	74
6	Ameca	20.36	77	12.46	108	63.7	Alto	46
7	San Juanito de Escobedo	7.97	119	6.11	60	49.3	Medio	93
9	El Arenal	40.19[2]	9	14.93	116	53.4	Medio	73
36	Etzatlán	44.16	5	6.12	61	54.2	Medio	68
40	Hostotipaquillo	6.33	120	4.55	37	47.4	Bajo	98
55	Magdalena	31.92	35	7.53	74	68.7	Muy Alto	30
75	San Marcos	4.7[1]	124	6.07	59	43.7	Bajo	111
83	Tala	28.09	51	10.46	97	67.9	Muy Alto	33
94	Tequila	30.8	38	9.46	88	67.7	Muy Alto	35
95	Teuchitlán	29.69	40	6.43	66	51.2	Medio	87

Fuente: Elaborado por el IIEG, con base en los resultados electorales de las elecciones municipales de 2021, del IEPC; la Estadística de Finanzas Públicas Estatales y Municipales (EFIPEM), Base de Delitos del Fuero Común del Secretariado Ejecutivo del Sistema Nacional de Seguridad Pública, CONAPO, Proyecciones de la Población de los municipios de México 2015-2030 (actualización correspondiente al mes de agosto de 2019), Censo Nacional de Gobiernos Municipales y Demarcaciones Territoriales de la Ciudad de México 2021 y las evaluaciones del ITEI de 2016, 2018, 2019 y 2022.
[1] Dato registrado en 2019.
[2] Dato registrado en 2020.

Durante el periodo de junio 2022 a mayo 2023, se abrieron un total de 23 carpetas de investigación, de las cuales 12 se aperturaron en los meses de 2022, mientras que en los primeros cinco meses de 2023 fueron 11. Abril fue el mes con más casos con 6 indagaciones. Los meses con la menor cantidad de carpetas abiertas son enero y marzo con 0 casos cada uno. El promedio de carpetas abiertas por mes en el municipio es de 2.

Gráfica 1. Cantidad de carpetas de investigación por mes, San Marcos junio 2022 a mayo 2023

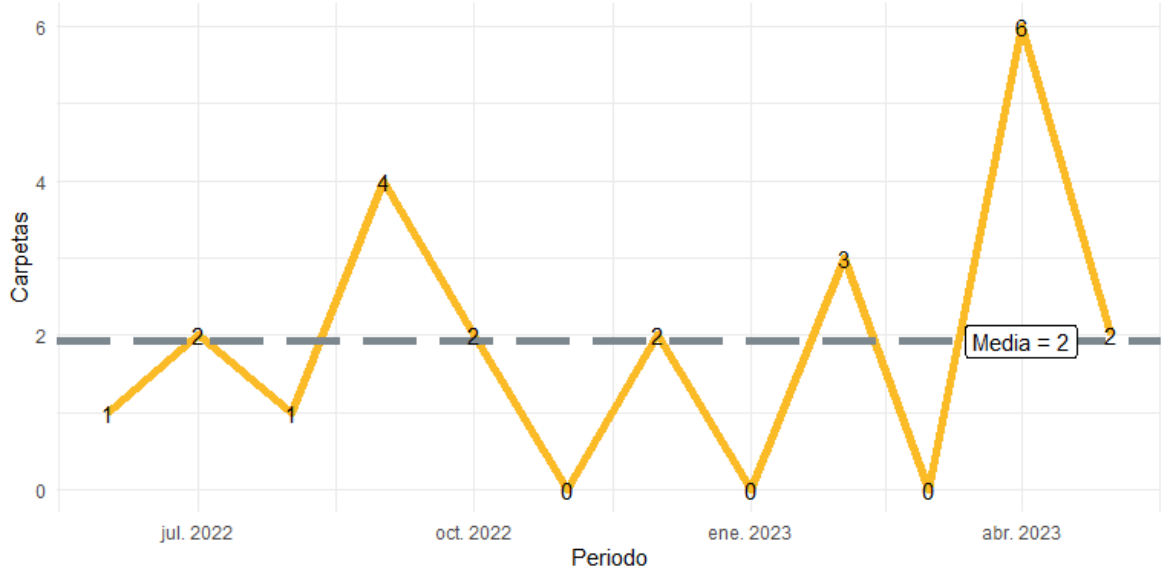

Fuente: Elaborado por el IIEG con datos del Secretariado Ejecutivo del Sistema Nacional de Seguridad Pública.

En la siguiente liga podrás consultar la información actualizada mensualmente de las carpetas de investigación: [Plataforma de seguridad (iieg.gob.mx)]

En San Marcos en el periodo de junio 2022 a mayo 2023, el 30% de los delitos afectaron al bien jurídico del patrimonio seguido de la vida y la integridad corporal con 30% y el tercer bien jurídico con mayor afectación fue la familia con 22%. (Gráfica 2).

Gráfica 2. Distribución porcentual de los bienes jurídicos afectados, San Marcos junio 2022 a mayo 2023

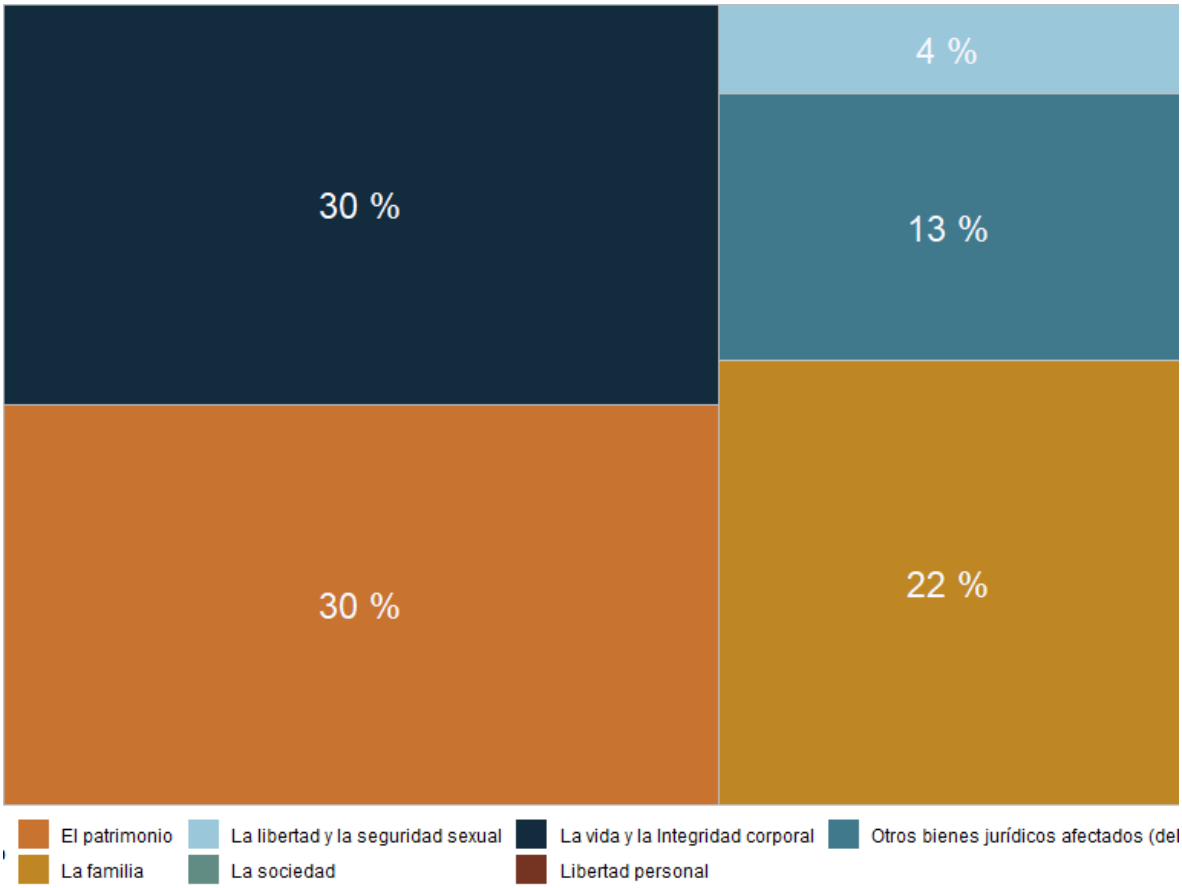

Fuente: Elaborado por el IIEG con datos del Secretariado Ejecutivo del Sistema Nacional de Seguridad Pública.

Con relación al bien jurídico del patrimonio que fue el más afectado en el periodo de análisis en el municipio, fraude fue el subtipo de delito que abrió más carpetas con 3; en segundo puesto, daño a la propiedad con 2 seguido de despojo con 1 casos. (Gráfica 3).

Gráfica 3. Cantidad de carpetas por los 5 subtipos de delitos que afectaron más a el patrimonio, San Marcos junio 2023 a mayo 2023

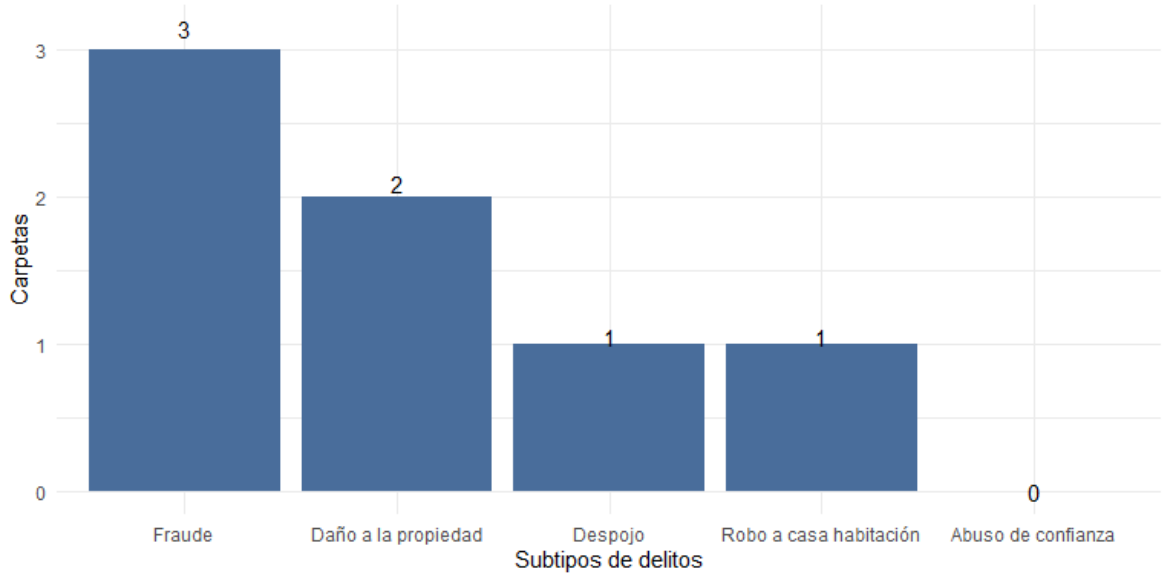

Fuente: Elaborado por el IIEG con datos del Secretariado Ejecutivo del Sistema Nacional de Seguridad Pública.

Directorio municipal

Presidente Municipal San Marcos
Martha Patricia Reyes Ruiz
snmarcos@jalisco.gob.mx

Domicilio
Madero No. 25 C.P. 46540, San Marcos, Jalisco

Teléfono
386 757 0645

Síndico (a)
Arturo Cisneros Núñez

Regidores (as)
Rodolfo Michel Gallardo Alcantar
Ana Gabriela Flores Valdivia
Adolfo Juárez Salazar
Irene Montaño Vázquez
Rosa Isela Domínguez Jaramillo
Guillermo García Vega
Rosaura Alcantar Avalos
Saúl González Brambila
Jesús Figueroa Villarreal

Partido Político
Movimiento Ciudadano (MC)

www.iieg.gob.mx
IIEG Jalisco

Calzada de los Pirules 71 Col. Ciudad Granja.
C.P. 45010, Zapopan, Jalisco, México.
contacto@iieg.gob.mx
33377-71770

IIEG
Instituto de Información
Estadística y Geográfica
de Jalisco

Jalisco