IIEG
Instituto de Información Estadística y Geográfica de Jalisco

San Gabriel
Diagnóstico del municipio

Agosto 2023

Jalisco
GOBIERNO DEL ESTADO

SAN GABRIEL
DIAGNÓSTICO DEL MUNICIPIO

Agosto 2023

HISTORIA **3**
Toponimia
Contexto histórico

GEOGRAFÍA Y MEDIO AMBIENTE **6**
Geografía
Uso de suelo y vegetación
Áreas naturales protegidas y humedales
Diversidad ecosistémica
Sequía
Precipitación
Recursos hídricos
Infraestructura

DEMOGRAFÍA Y SOCIEDAD **27**
Aspectos demográficos
Intensidad migratoria
Pobreza multidimensional
Marginación
Índices sociodemográficos

ECONOMÍA **39**
Número de empresas
Valor agregado censal bruto
Empleo
Agricultura y ganadería

GOBIERNO Y SEGURIDAD **45**
Desarrollo institucional
Incidencia delictiva
Directorio municipal

Consulta la información municipal en línea

IIEG
Instituto de Información Estadística y Geográfica de Jalisco

Historia

San Gabriel
Diagnóstico del municipio
Agosto 2023

Jalisco
GOBIERNO DEL ESTADO

Toponimia

Toda la región que comprenden los actuales estados de Jalisco, Colima y Michoacán, estaba dividida en reinos o tlatoanazgos, uno de los cuales era la antigua Provincia de *Amollan*, *Amolan*, *Amole* o *Amula*, que significa: “Tierra donde abunda el amole”.
San Gabriel, lleva ese nombre en honor del Arcángel San Gabriel.

Figura 1. San Gabriel, Jalisco.
Localización geográfica.

Fuente: IIEG, Instituto de Información Estadística y Geográfica del Estado de Jalisco, “Mapa General del Estado de Jalisco, 2012

Contexto histórico

Antes de la llegada de los españoles esta región estaba habitada por indígenas mezcla de toltecas, otomíes y nahoas, que hablaban tanto el dialecto otomita y el náhuatl.

Para 1533 se inicia la evangelización del pueblo reuniendo un grupo considerable de gentes y se establecieron en un pueblo llamado San Pedro, dicho pueblo desapareció en 1539 a causa de un fuerte temblor y las autoridades civiles y religiosas cambiaron su cabecera al pueblo de Amula que se convirtió en una de las tres cabeceras principales de la provincia, junto con Zapotitlán y Cusalapa.

Entre 1575 y 1576 ocurrieron dos hechos significativos, el primero fue una gran “pestilencia” enfermedad rara que hizo que los habitantes murieran en gran cantidad y el segundo fue la gran erupción del Volcán de Fuego en 1576 y del cual se dijo que “fue tanto el ruido de las piedras que aventó que muchos murieron de espanto”, quedando Amula prácticamente destruido y nunca más fue edificado. Sus moradores optaron por irse a vivir a otros pueblos como Zapotitlán y Jiquilpan; cuenta la historia que cuando estos iban en peregrinación llevando consigo la escultura de un Santo Cristo; al dirigirse hacia Jiquilpan llegaron al Potrero denominado San Gabriel. Allí es donde deciden descansar bajo la sombra de los árboles y muy cerca del río, al querer continuar su marcha notaron que el peso de la escultura era tanto que no pudieron con el, considerando este hecho como un designio divino decidieron quedarse a cuidar al Santo Cristo levantando sus viviendas ahí, y una ermita para dicha escultura.

Tras varias investigaciones se considera que San Gabriel fue fundado el 24 de marzo de 1576. Desde 1579 fue asistencia franciscana del Curato-Doctrina de Zapotitlán hasta 1606, en la que pasó a formar parte de la asistencia de Santiago de Xalisco, en 1705 pasó a formar parte de la asistencia de Tuxcacuesco.

Durante los años de 1825 a 1853 perteneció al Cuarto Cantón de Sayula, y a partir de esa fecha al Noveno Cantón de Zapotlán; sin embargo, entre estos años y por decreto del 1 de abril de 1848, adquiere el título de Villa.

El 11 de abril de 1894 por decreto, San Gabriel recibe el nombre de Ciudad. Posteriormente se gestionó y obtuvo el cambio de nombre de San Gabriel por el de Venustiano Carranza (cambio con el que la población jamás estuvo de acuerdo) según decreto del 29 de diciembre de 1934.

El día 13 de noviembre de 1993, el H. Ayuntamiento de esta población hizo público el bando solemne por el cual el municipio y cabecera de Ciudad Venustiano Carranza, recuperan su nombre original de San Gabriel, de acuerdo al decreto de Congreso del Estado con fecha 25 de junio de 1993.

IIEG
Instituto de Información Estadística y Geográfica de Jalisco

Geografía y Medio Ambiente

San Gabriel
Diagnóstico del municipio
Agosto 2023

Jalisco
GOBIERNO DEL ESTADO

Geografía

El municipio de San Gabriel se localiza en la región Sur del estado de Jalisco. Sus municipios colindantes son Tolimán, Zapotlán el Grande, Tonaya, Tuxcacuesco, Zapotitlán de Vadillo, Gómez Farías, Sayula y Tapalpa (ver mapa 1). Tiene una extensión territorial de 723.47 kilómetros cuadrados.

Su cabecera municipal se localiza en las coordenadas 19°44′47.76″ latitud norte y -103°46′6.96″ de longitud oeste, a una altura de 1,260 metros sobre el nivel del mar (msnm). El territorio municipal, tiene alturas entre los 880 y 3,900 msnm; y una pendiente predominantemente montañosa mayor a 15 grados.

La mayor parte del municipio tiene un clima semicálido semihúmedo. La temperatura media anual es de 18.9°C, y su temperatura mínima y máxima promedio oscila entre los 7.5°C y 29.9°C. La precipitación media anual es de 860 milímetros (mm) mientras que la precipitación promedio acumulada es de 622.48 mm.

El municipio está constituido por roca tipo extrusiva intermedia en su mayor parte y toba. Los suelos dominantes pertenecen al tipo regosol y cambisol (ver tabla 1).

Mapa 1. Base

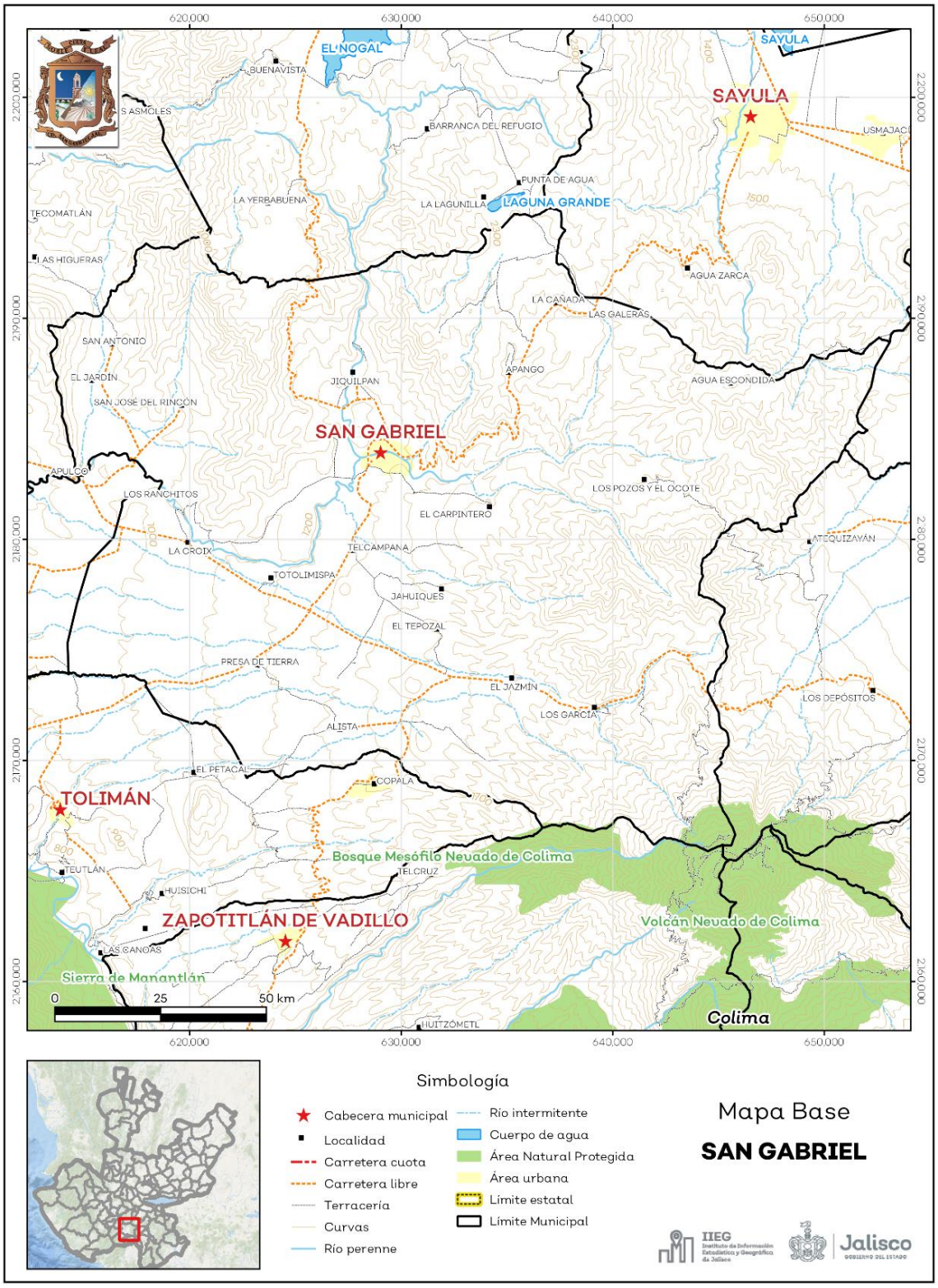

Fuente: IIEG**,** con base en topografía INEGI, CONANP 2015, Marco Geoestadístico INEGI 2020 y Mapa General del Estado de Jalisco 2012.

Tabla 1 Medio físico			
San Gabriel, Jalisco			
Medio físico			**Descripción**
Superficie municipal (km^2)		723	El municipio de San Gabriel tiene una superficie de 723 Km^2. Por su superficie se ubica en la posición 35 con relación al resto de los municipios del estado.
Altura (msnm)	Mínima municipal	880	La cabecera municipal es San Gabriel y se encuentra a 1,260 msnm. El territorio municipal tiene alturas entre los 880 y 3,900 msnm.
	Máxima municipal	3,900	
	Cabecera municipal	1,260	
Pendientes (%)	Planas (< 5°)	27.5	El 47.3% del municipio tiene terrenos montañosos, es decir, con pendientes mayores a 15°.
	Lomerío (5° - 15°)	25.1	
	Montañosas (> 15°)	47.3	
Clima (%)	Cálido subhúmedo	6.3	La mayor parte del municipio de San Gabriel (60.4%) tiene clima semicálido semihúmedo. La temperatura media anual es de 18.9°C, mientras que sus máximas y mínimas promedio oscilan entre 29.9°C y 7.5°C respectivamente. La precipitación media anual es de 860 mm.
	Semiárido cálido	0.5	
	Semicálido semihúmedo	60.4	
	Semifrío subhúmedo	0.7	
	Templado subhúmedo	32.1	
Temperatura (°C)	Máxima promedio	29.9	
	Mínima promedio	7.5	
	Media anual	18.9	
Precipitación (mm)	Media anual	860	
Geología (%)	Extrusiva intermedia	37.6	La roca predominante es la extrusiva intermedia (37.6%) se trata de rocas ígneas de origen volcánico vertido a la superficie a través de fisuras o volcanes, con cristales que solo pueden ser observados por medio de una lupa, con textura afanítica, con un contenido de más del 52% y menos del 65% de dióxido de silicio.
	Toba	33.8	
	Basalto	9.0	
	Arenisca - Conglomerado	4.6	
	Extrusiva ácida	3.4	
	Otros	11.6	
Tipo de suelo (%)	Regosol	33.2	El suelo predominante es el regosol (33.2%), son de poco desarrollo, claros y pobres en materia orgánica pareciéndose bastante a la roca que les da origen. Son someros con fertilidad variable y su productividad se relaciona a su profundidad y pedregosidad. El cultivo de granos tiene resultados moderados a bajos y para uso forestal y pecuario tienen rendimientos variables.
	Cambisol	31.5	
	Litosol	10.3	
	Vertisol	9.6	
	Feozem	6.0	
	Otros	9.5	
Cobertura de suelo (%)	Agricultura	38.9	La agricultura (38.9%) es el uso de suelo dominante en el municipio.
	Asentamiento humano	0.6	
	Bosque	36.2	
	Otros tipos de vegetación	0.4	
	Pastizal	2.0	
	Selva	21.9	

Fuente: IIEG, con base en: Geología, Edafología, esc. 1:50,000 y Uso de Suelo y Vegetación SVII, esc. 1:250,000, INEGI. Clima, CONABIO. Tomo 1 Geografía y Medio Ambiente de la Enciclopedia Temática Digital de Jalisco. MDE y MDT del conjunto de datos vectoriales, esc. 1:50,000, INEGI. Mapa General del Estado de Jalisco 2012.

Uso de suelo y vegetación

La cobertura del suelo predominante en el municipio es el agropecuario con un 39.56% de su superficie, seguida de la vegetación secundaria con 31.52%, los asentamientos humanos ocupan solo el 0.62% del territorio total. La cobertura con menos superficie es la pradera con un 0.43% (ver tabla 2 y mapa 2).

La clasificación de los usos de suelo y vegetación realizada comprende las categorías acuícolas, agropecuario, agua, asentamientos humanos, bosque, dunas costeras, galería, manglar, matorral, palmar, pastizal, sabana, selva baja, selva mediana, sin vegetación aparente, vegetación acuática, vegetación desértica, vegetación secundaria.

Tabla 2 Uso de suelo y vegetación

San Gabriel, Jalisco

Cobertura	Superficie (Ha)	Porcentaje (%)	Descripción
Agropecuario	28,632.80	39.56	La clasificación de usos de suelo y vegetación representada es menos generalizada que la tabla número 1 de este documento. Sin embargo en esta clasificación la vegetación secundaria es representada por todos los tipos de vegetación que sean secundarios refiriéndonos a estas como la comunidad vegetal que surge diferente a la original con estructura y composición florística heterogénea tras ser eliminada o alterada la vegetación primaria.
Vegetación secundaria	22,811.40	31.52	
Bosque	17,096.81	23.62	
Selva baja	2,113.55	2.92	
Pastizal	961.22	1.33	
Asentamientos humanos	449.99	0.62	
Pradera	309.94	0.43	

Fuente: IIEG, con información de datos vectoriales de uso del suelo y vegetación, Serie VII, INEGI 2018.

La superficie arbórea municipal representa el 33.6% de los cuales el 27.1% corresponde a la vegetación arbórea primaria, la cual no presenta una alteración respecto a su estado natural, y 6.6% a la vegetación arbórea secundaria, que debido a perturbaciones ha sido modificada y muestra un proceso de sucesión vegetal (ver tabla 3).

Tabla 3 Cobertura Arbórea

San Gabriel, Jalisco

Cobertura	Cantidad %	Comentarios
Primaria Arbórea Baja	3.9	La cobertura arbórea referida está compuesta por los siguientes tipos de vegetación: bosque de coníferas, bosque de encino, bosque mesófilo de montaña, bosque de pino y bosque de táscate, selva caducifolia, selva subcaducifolia, selva de galería, manglar, palmar natural, vegetación hidrófila y vegetación inducida.
Primaria Arbórea Mediana	23.2	
Primaria Arbórea Alta	0.0	
Secundaria Arbórea Baja	5.8	
Secundaria Arbórea Mediana	0.8	
Secundaria Arbórea Alta	0.0	
Total Arbórea	33.6	

Fuente: IIEG, con información de datos vectoriales de uso del suelo y vegetación, Serie VI, INEGI 2016.

Mapa 2. Uso de suelo y vegetación

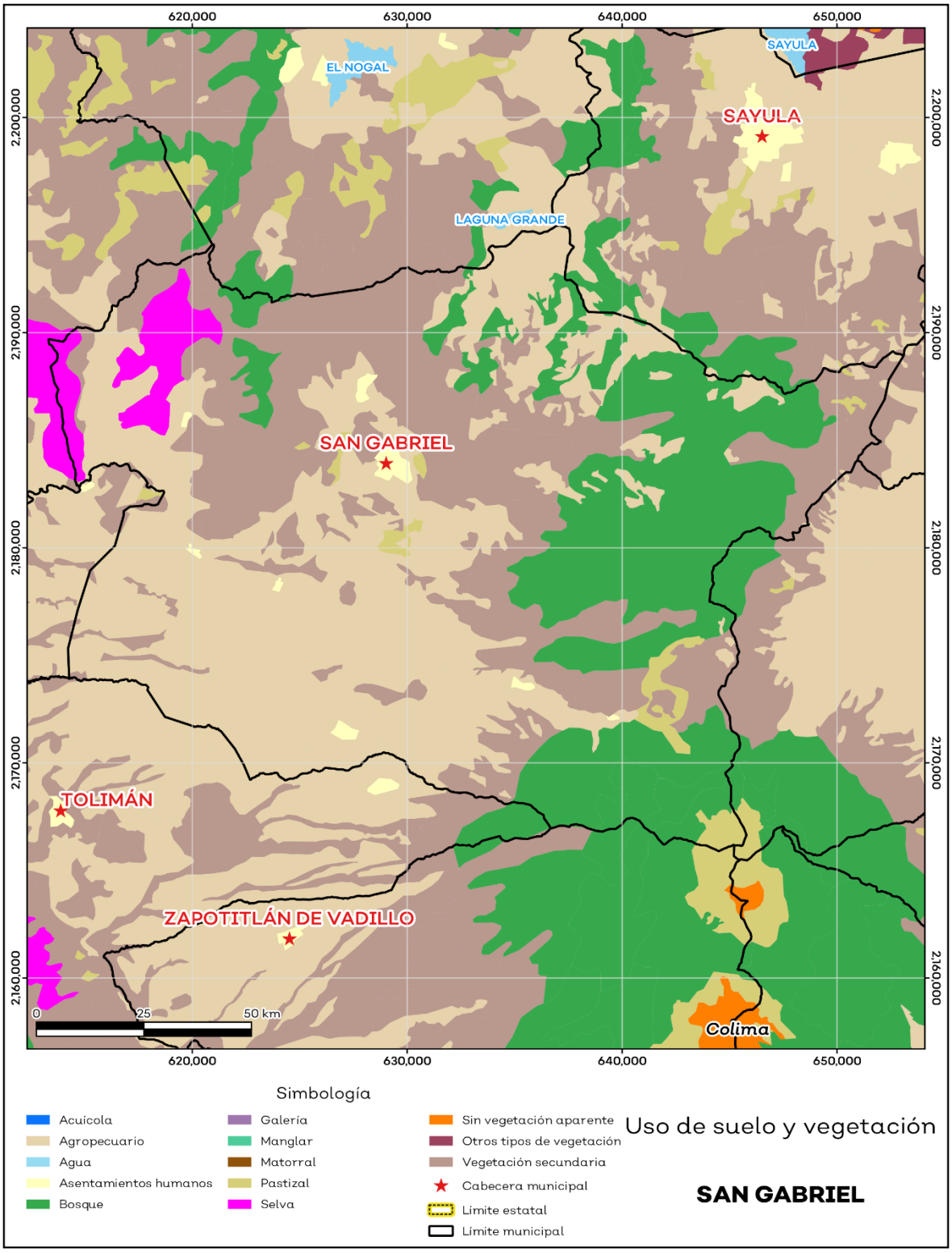

Fuente: IIEG con base en INEGI 2018.

Áreas naturales protegidas y humedales

San Gabriel alberga 2 áreas naturales protegidas con una superficie de 377.12 hectáreas (ha) lo que representa el 0.5% de todo el territorio municipal (ver mapa 3 y tabla 4).

Tabla 4 ANP y humedales

San Gabriel, Jalisco

Áreas Naturales	Cantidad %	Descripción
Áreas Naturales Protegidas	0.5	Bosque Mesófilo Nevado de Colima, Volcán Nevado de Colima.
Sitios Ramsar	0.0	Humedales de importancia internacional.
Humedales	0.0	

Fuente: IIEG**,** con base en CONAGUA 2016, CONANP 2015.

Mapa 3. ANP y humedales

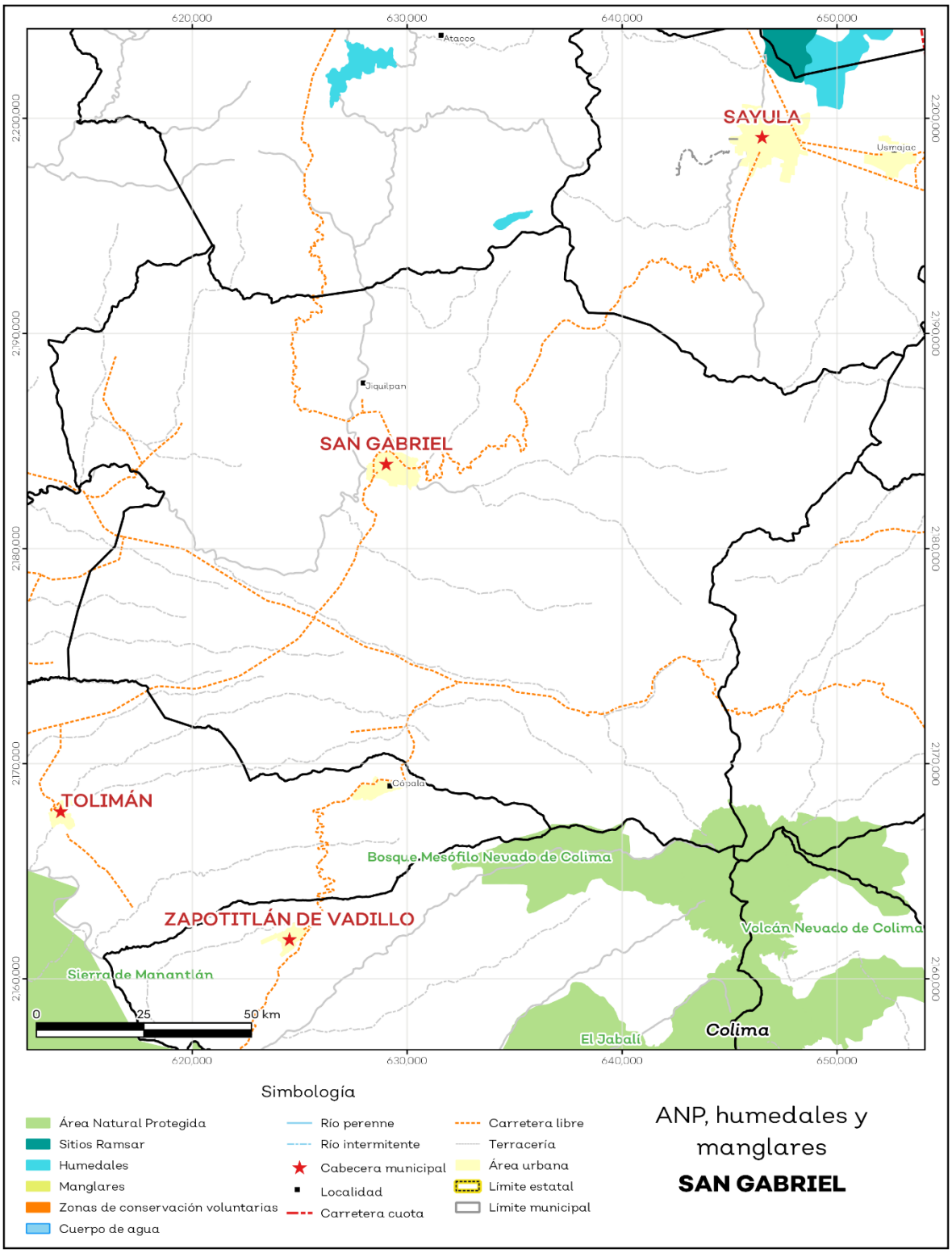

Fuente: IIEG con base en CONAGUA 2016, CONANP 2015.

Diversidad ecosistémica

La diversidad de ecosistemas conforme a la cobertura de usos de suelo y vegetación nos dice que la cobertura de mayor dominancia es agricultura de temporal anual la cual representa el 25.1% municipal, y es catalogada con el rango muy alto a nivel estatal. El inverso del índice de Simpson es de 0.84 y nos indica que entre más se acerca al 1 más diversidad ecosistémica de coberturas de suelo hay. El índice de Shannon es de 2.23, en el cual se considera un valor normal si se está entre 2 y 3, valores por debajo de 2 como bajos en diversidad y superiores a 3 son altos en diversidad de ecosistemas (ver tabla 5).

Tabla 5 Diversidad Ecosistémica

San Gabriel, Jalisco

índice	Cantidad	Comentarios
Inverso de Simpson	0.84	Valor entre más cercano a 1, mayor diversidad ecosistémica de coberturas de uso de suelo y vegetación.
Shannon	2.23	El valor varía entre 0.5 y 5. Valor normal entre 2 y 3, valores superiores a 3 son altos en diversidad, valores por debajo de 2 es baja diversidad de ecosistemas.
Equitatividad de Shannon	0.71	Se acerca a 0 cuando una cobertura domina y se acerca a 1 cuando comparten abundancia las coberturas.
índice	**%**	**Cobertura**
Dominancia	25.1	Agricultura de temporal anual

Fuente: IIEG**,** 2021

Sequía

El cambio climático en los últimos años ha traído consigo efectos en los territorios, de allí parte a que se analice el fenómeno natural de la sequía y la escasez de los recursos hídricos.

De la superficie dedicada a las actividades agrícolas el 97.7% presentó alguna categoría de sequía en el año 2020 (ver mapa 4 y tabla 6). Las sequías son causadas principalmente por la escasez de precipitaciones pluviales, la cual puede derivar en una insuficiencia de recursos hídricos necesarios para abastecer la demanda existente, por ello su análisis es trascendental.

Tabla 6 Sequía

Gómez Farías, Jalisco

Categoría de sequía	Cantidad Agrícola (%)	Cantidad Municipal (%)	Comentarios
Sin sequía	3.3	1.4	Anormalmente seco es una condición de sequedad, no es una categoría de sequía. Se muestran 2 cantidades en porcentajes: la agrícola es el porcentaje de la superficie afectada de las áreas agrícolas conforme a la delimitación de frontera agrícola; y el porcentaje municipal se refiera a toda la superficie del municipio sin importar la cobertura de uso de suelo y vegetación sin incluir los cuerpos de agua.
Anormalmente seco	3.1	4.7	
Sequía moderada	17.7	44.5	
Sequía severa	23.8	19.8	
Sequía extrema	44.8	25.0	
Sequía excepcional	7.4	4.6	

Fuente: IIEG con base en imágenes Landsat 2020

Mapa 4. Índice de sequía de diferencia normalizado

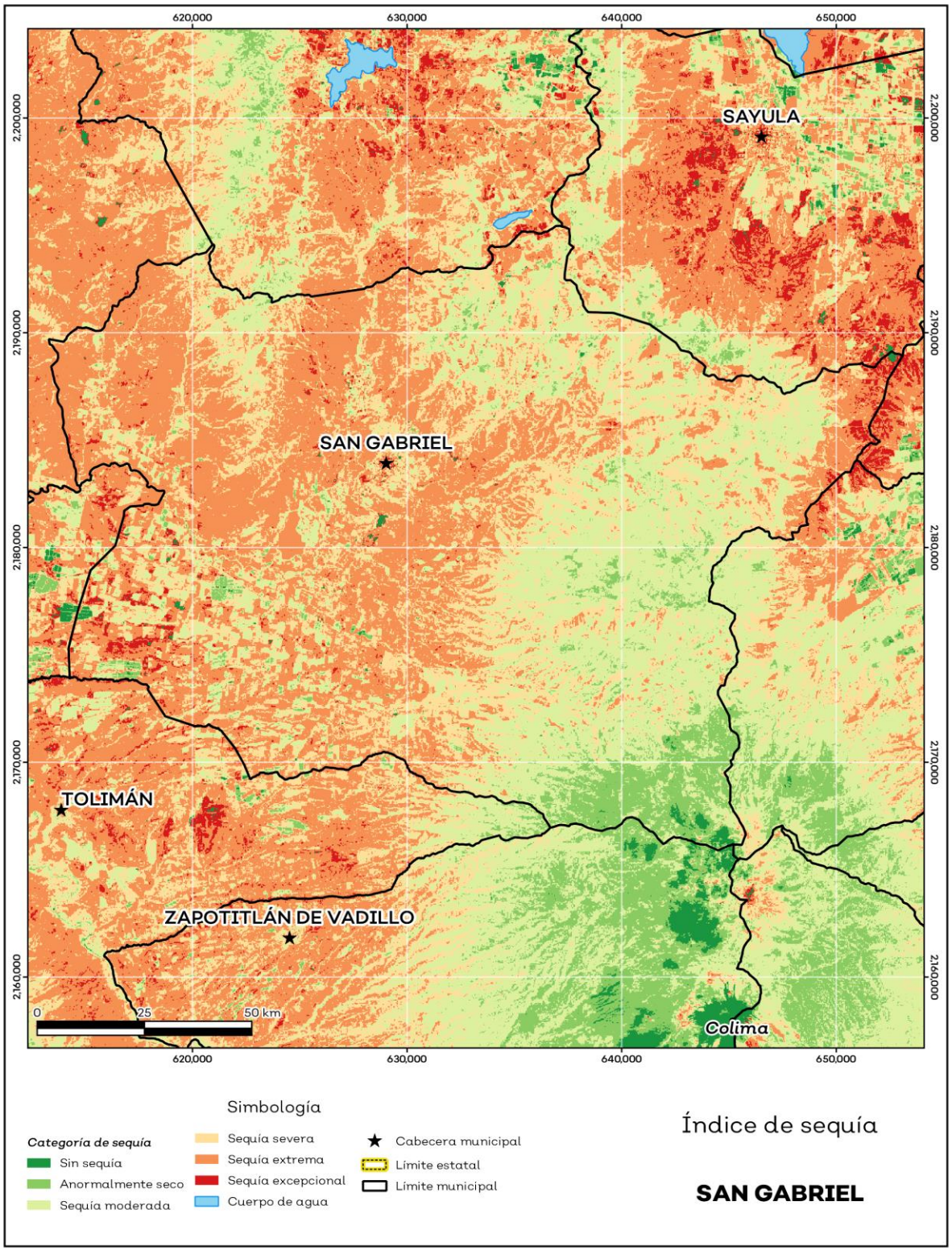

Fuente: IIEG con base en imágenes Landsat 2020.

Precipitación

Del análisis de la precipitación media mensual histórica con registros hasta el 2019 del municipio San Gabriel tenemos que la precipitación acumulada promedio es de 622.48 mm; la media del mes de enero es de 31.92 mm, la mínima de 25.37 mm y la máxima de 37.00 mm; mientras que en julio la precipitación media es de 91.48 mm, la mínima de 73.00 mm y máxima de 131.88 mm (ver mapa 5 y tabla 7).

Tabla 7 Precipitación media mensual y acumulada

San Gabriel, Jalisco

Mes	Promedio (mm)	Mínima (mm)	Máxima (mm)	Comentarios
Enero	31.92	25.37	37.00	Registros de precipitación histórica media mensual.
Febrero	31.48	25.09	37.00	
Marzo	37.75	27.24	44.00	
Abril	41.59	30.09	49.00	
Mayo	49.40	38.50	55.00	
Junio	78.12	72.00	97.35	
Julio	91.48	73.00	131.88	
Agosto	85.96	60.30	139.00	
Septiembre	74.61	64.00	92.52	
Octubre	53.29	48.57	69.28	
Noviembre	33.94	27.98	42.00	
Diciembre	29.94	25.49	37.00	
Acumulada	622.48	573.46	712.59	Registros de precipitación histórica acumulada.

Fuente: IIEG **c**on base en datos de precipitación de 1882-2019 del SMN.

Mapa 5. Precipitación histórica acumulada

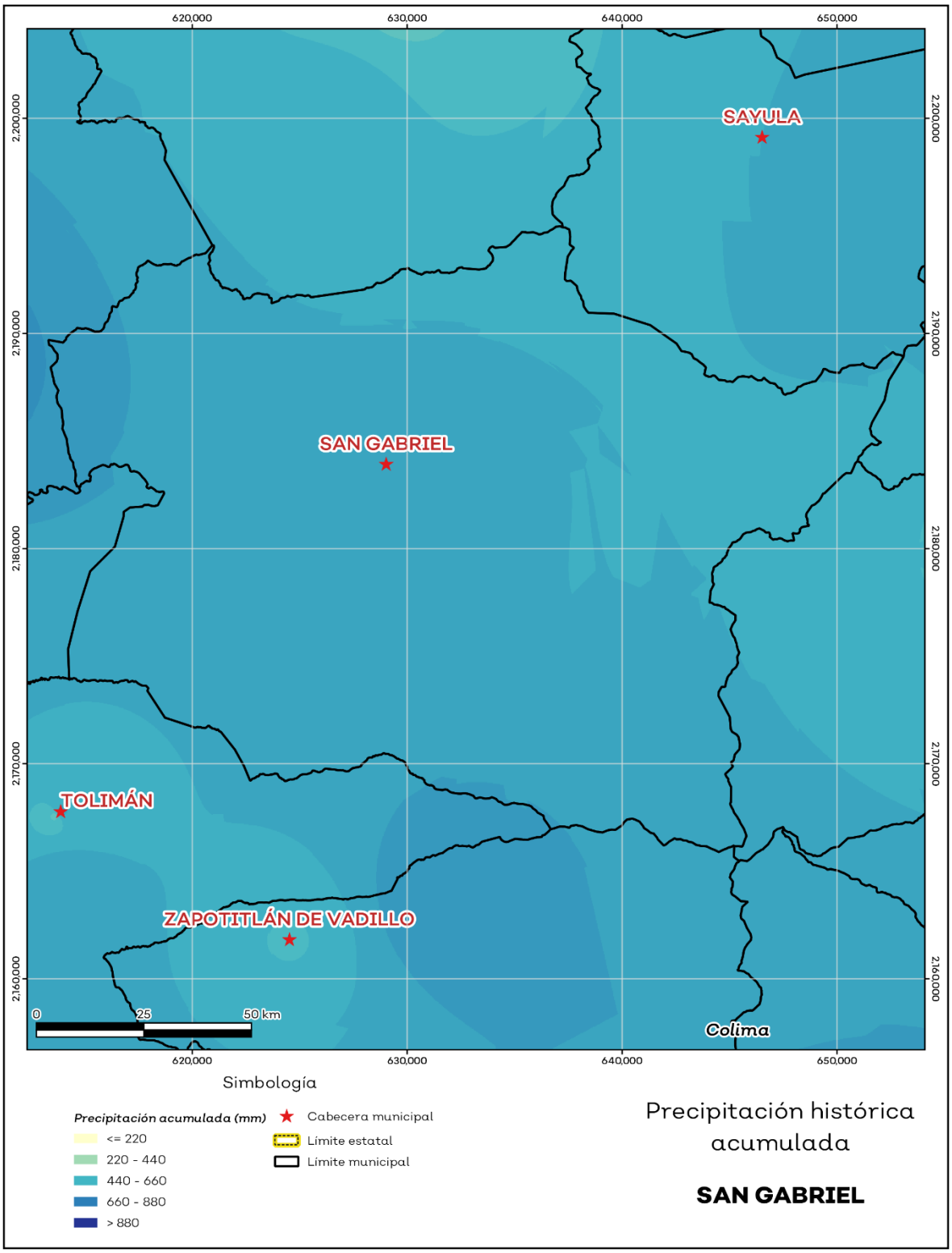

Fuente: IIEG con base en datos de precipitación de 1882-2019 del SMN.

Recursos hídricos

Los tipos de recursos hídricos del municipio están constituidos por aguas subterráneas, ríos y lagos. El territorio está ubicado dentro de 5 acuíferos de los cuales el 0.2% no tienen disponibilidad y el 99.8% se encuentra con disponibilidad de agua subterránea (ver mapa 6 y tabla 8).

Tabla 8 Acuíferos		
San Gabriel, Jalisco		
Estatus	**Cantidad %**	**Comentarios**
Con disponibilidad	99.8	Reporte de CONAGUA del estatus del acuífero hasta el 2020.
Sin disponibilidad	0.2	
No sobrexplotado	79.8	
Sobrexplotado	20.2	

Fuente: IIEG con base en CONAGUA 2021.

Mapa 6. Acuíferos

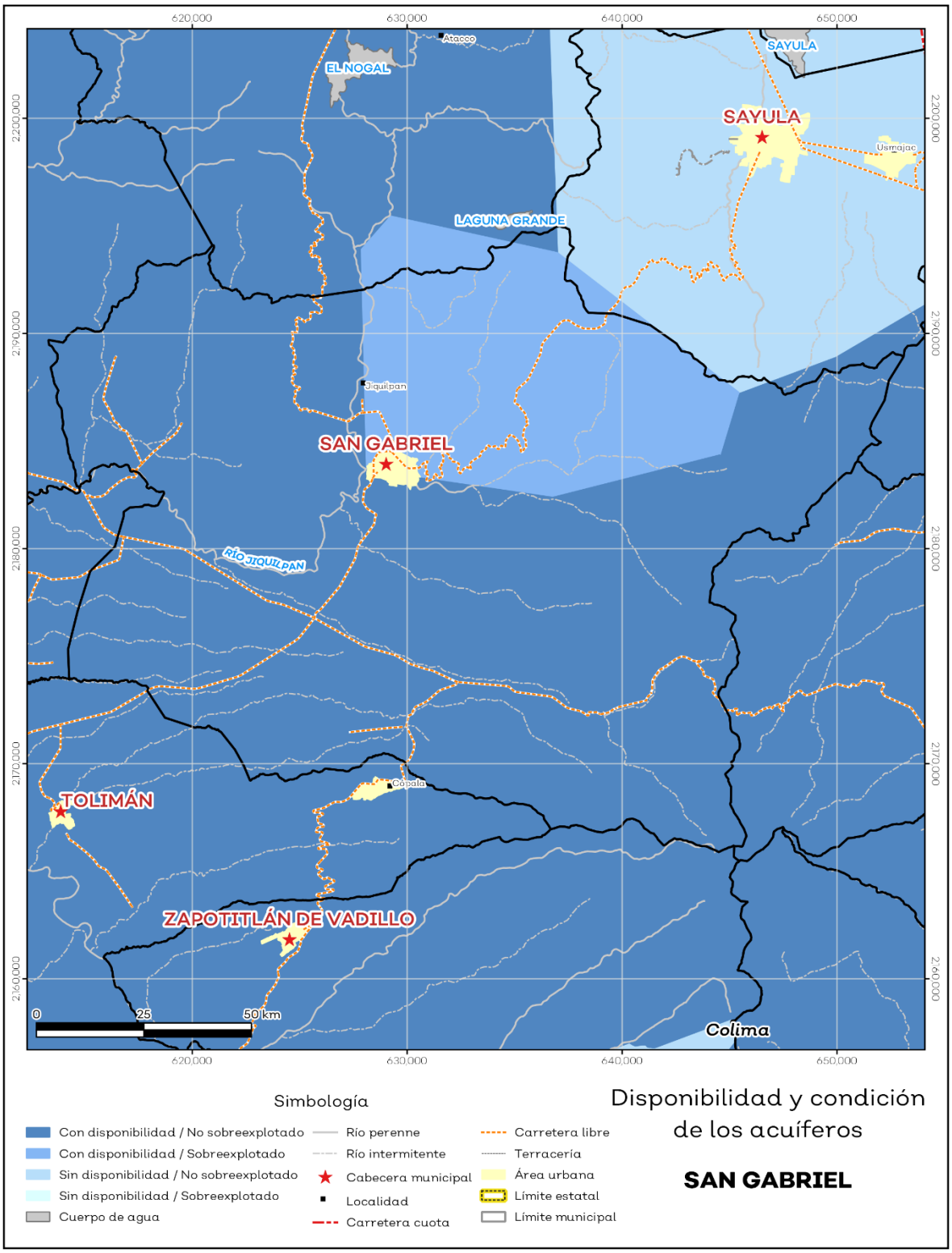

Fuente: IIEG con base en CONAGUA 2021.

El territorio municipal está dentro de las cuencas Armería, Canoas, El Rosario, Laguna de Sayula B, Laguna de Zapotlán de las cuales el 99.5% tienen disponibilidad y el 0.5% presentan déficit de disponibilidad de agua superficial (ver mapa 7 y tabla 9).

Tabla 9 Cuencas		
San Gabriel, Jalisco		
Estatus	**Cantidad %**	**Comentarios**
Con disponibilidad	99.5	Reporte de CONAGUA del estatus de cuencas hasta el 2020.
Sin disponibilidad	0.5	
Tipos de Ordenamiento	**Cantidad %**	
Reserva	0.2	
Veda	17.3	
Veda y reglamento	0.0	
Veda, reserva y reglamento	0.0	
Cuenca sin ordenamiento superficial	82.5	

Fuente: IIEG con base en CONAGUA 2021.

Mapa 7. Cuencas

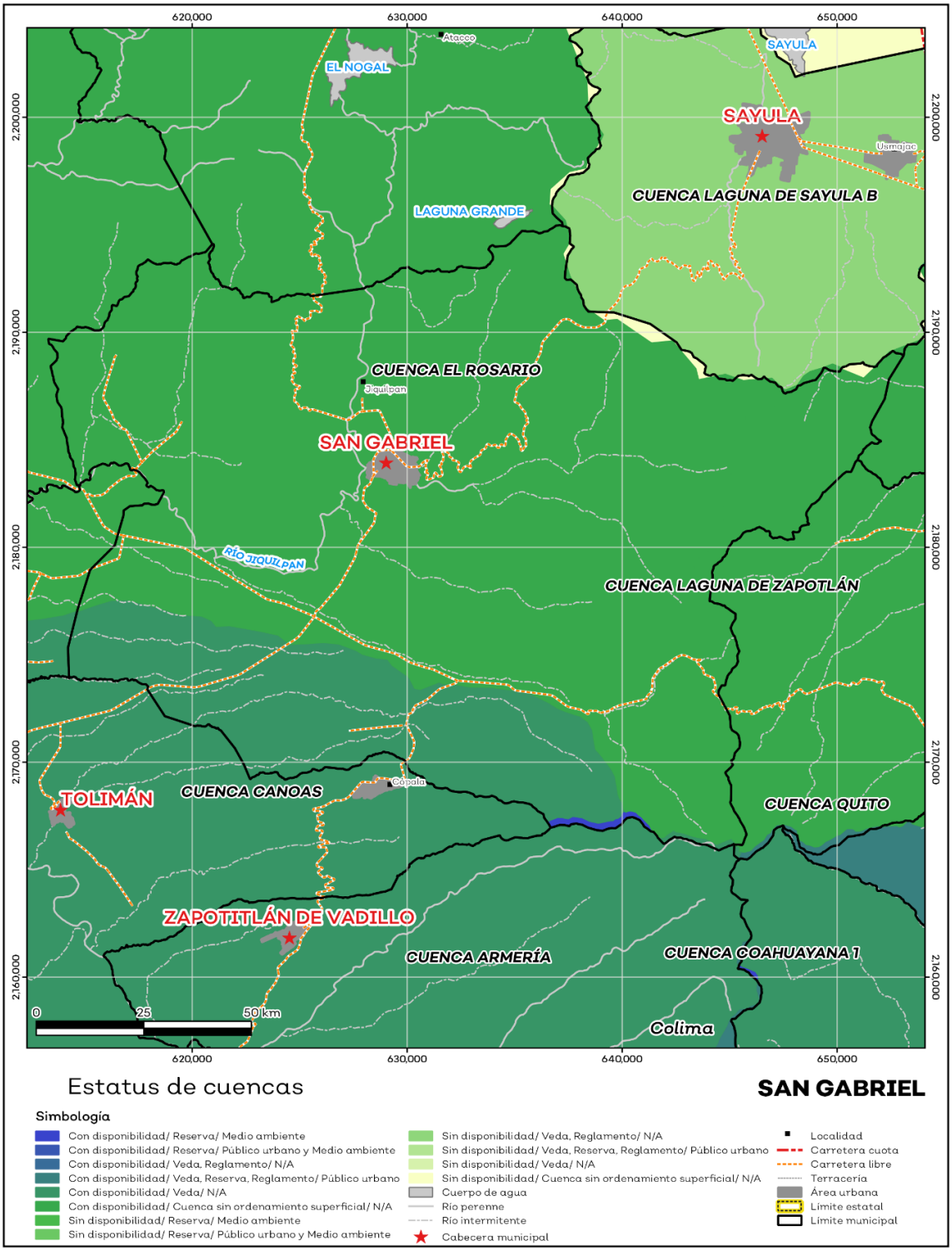

Fuente: IIEG con base en CONAGUA 2021.

Erosión potencial

La erosión potencial que pronostica la pérdida de suelo como consecuencia de la influencia del relieve, el viento y el agua, nos indica que en el municipio se tienen en su mayoría pérdidas de suelo de 25 a 50 toneladas por hectáreas al año (t/ha.año), catalogadas como zonas con procesos erosivos moderados. Existe erosión, aunque puede no ser apreciable a simple vista (ver mapa 8 y tabla 10).

Tabla 10 Erosión potencial

San Gabriel, Jalisco

Pérdidas de suelo t/ha.año	Clasificación	Cantidad %	Comentarios
0	Zonas no susceptibles al proceso erosivo, como pueden ser espacios urbanos, carreteras o embalses.	0.00	En el cálculo no se incluyeron los cuerpos de agua por considerarse zonas no susceptibles al proceso erosivo.
0 a 5	Zonas con niveles de erosión muy bajos y pérdidas de suelo tolerables. No hay erosión neta.	15.33	
5 a 10	Zonas con niveles de erosión bajos y pérdidas de suelo que puede ser tolerables. Probablemente no hay erosión neta.	13.81	
10 a 25	Zonas con procesos erosivos leves. Existe erosión, aunque no es apreciable a simple vista.	19.22	
25 a 50	Zonas con procesos erosivos moderados. Existe erosión, aunque puede no ser apreciable a simple vista.	23.46	
50 a 100	Zonas con procesos erosivos graves. Existe erosión y es apreciable a simple vista.	22.28	
100 a 200	Zonas con procesos erosivos muy graves. Existe erosión y es manifiesta a simple vista.	5.40	
Más de 200	Zonas con procesos erosivos extremos. Existe erosión y es evidente a simple vista.	0.50	

Fuente: IIEG; con base en datos de precipitación de 1882-2021 del SMN, Modelo digital de elevaciones INEGI 2013, FAO 2003.

Mapa 8. Erosión potencial

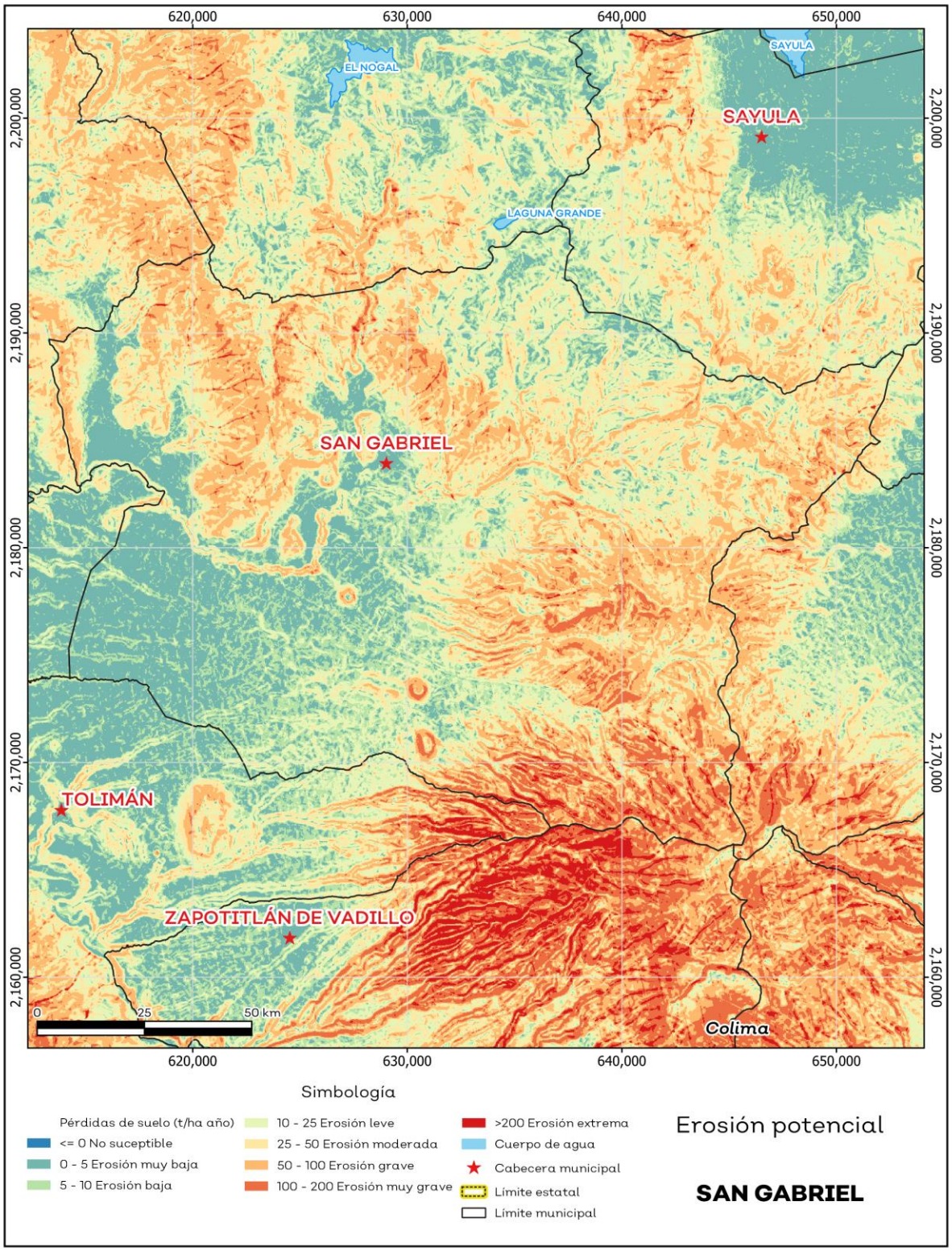

Fuente: IIEG; con base en datos de precipitación de 1882-2021 del SMN, Modelo digital de elevaciones INEGI 2013, FAO 2003.

Infraestructura

Por último, el municipio cuenta con 16 servicios públicos, de los cuales destacan 55 escuelas, seguido de 23 instalaciones deportivas o recreación y templo con 22 (ver tabla 11).

Tabla 11 Infraestructura

San Gabriel, Jalisco

Infraestructura			Descripción
Infraestructura (km)	Carreteras	109.5	El municipio se encuentra en el quinto lugar de la región Sur, registrando un grado medio de conectividad en caminos y carreteras.
	Caminos	115.6	

Tipo de servicios	Cantidad	Comentarios
Aeródromo Civil	0	La información presentada en esta tabla corresponde a los servicios concentrados en localidades mayores a 2,500 habitantes.
Cementerio	2	
Centro Comercial	0	
Centro de Asistencia Médica	21	
Escuela	55	
Estación de Transporte Terrestre	0	
Instalación de Comunicación	0	
Instalación de Servicios	0	
Instalación Deportiva o Recreativa	23	
Instalación Diversa	1	
Instalación Gubernamental	6	
Mercado	1	
Plaza	15	
Pozo	0	
Tanque de Agua	11	
Templo	22	

Fuente: IIEG con base en Red Nacional de Caminos INEGI 2019. Mapa General del Estado de Jalisco 2012. Marco Geoestadístico Nacional, servicios e información complementaria, INEGI 2020.

Salud

De acuerdo con los registros de la secretaría de salud, en el municipio se encuentran 10 unidades de servicio de salud como lo son consultorios, hospitales generales y especializados, oficinas administrativas, farmacias, laboratorios, unidades de medicina familiar, de especialidades médicas y móviles. De las cuales 8 corresponden a la Secretaría de Salud (SSJ), 1 unidad de salud es del Instituto Mexicano del Seguro Social (IMSS) y 1 módulo del Instituto de Seguridad y Servicios Sociales para los Trabajadores del Estado (ISSSTE); en la tabla 12 se presenta desglosada esta información por tipo de unidades de servicio conforme al instituto o dependencia a la que pertenecen (ver mapa 9 y tabla 12).

Tabla 12 Unidades de salud

San Gabriel, Jalisco

Tipo de unidad	Cantidad
INSTITUTO DE SEGURIDAD Y SERVICIOS SOCIALES PARA LOS TRABAJADORES DEL ESTADO	
Consultorio de Atención Familiar	1
INSTITUTO MEXICANO DEL SEGURO SOCIAL	
Unidad de Medicina Familiar	1
SECRETARÍA DE SALUD	
Centro de Salud	7
Unidad Móvil	1
Total del municipio	**10**

Fuente: IIEG, con base en Dirección General de Salud (DGIS) 2021.

Mapa 9. Unidades de Salud

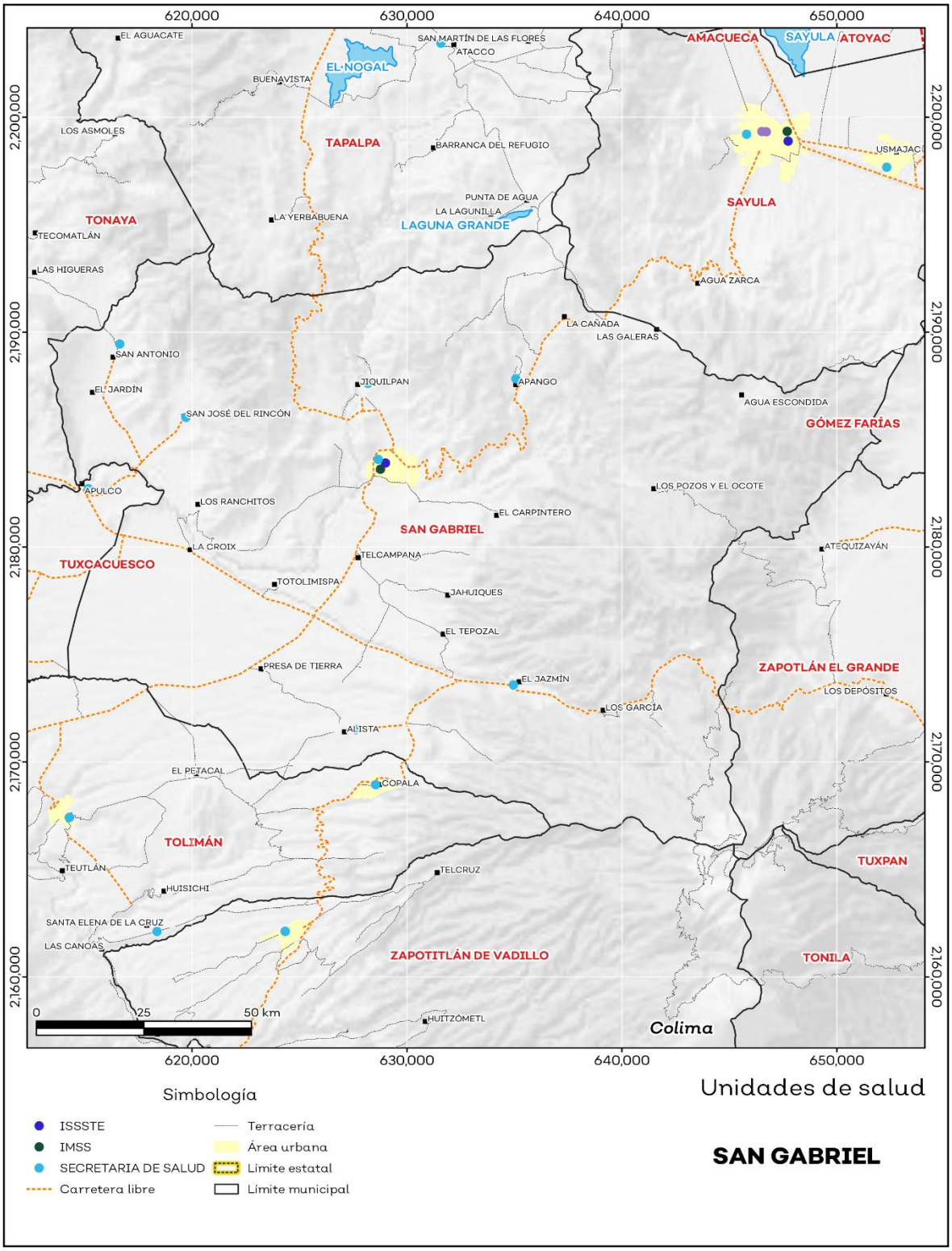

Fuente: IIEG, con base en Dirección General de Salud (DGIS) 2021.

IIEG
Instituto de Información Estadística y Geográfica de Jalisco

Demografía y Sociedad

San Gabriel
Diagnóstico del municipio
Agosto 2023

Jalisco
GOBIERNO DEL ESTADO

Aspectos Demográficos

El municipio de San Gabriel pertenece a la Región Sur, según el Censo de Población y Vivienda 2020, su población en ese año era de 16,548 personas; de las cuales el 49.5 por ciento eran hombres y 50.5 por ciento mujeres. Las y los habitantes del municipio representaban el 5.1 por ciento del total regional (ver tabla 1). Comparando este volumen poblacional con el del año 2015, se observa que la población municipal aumentó un 2.75 por ciento en cinco años.

Tabla 1 Población total según sexo

San Gabriel, Jalisco

Clave	Municipio	Población total 2015	Población 2020		
			Total	Hombres	Mujeres
113	**San Gabriel**	**16,105**	**16,548**	**8,197**	**8,351**

Fuente: IIEG con base en INEGI, Censo de Población y Vivienda 2020 y Encuesta Intercensal 2015.

En 2020 San Gabriel contaba con 63 localidades, de éstas, 3 eran de dos viviendas y 20 de una. La localidad de San Gabriel era la más poblada, con 5,109 personas, que representaban el 30.9% de la población del municipio; le seguía Jiquilpan con el 10.4%, Las Primaveras [Invernadero] con el 8.4%, El Jazmín con el 7.1% y Alista con el 6.4% del total municipal (ver tabla 2).

Tabla 2 Población total según sexo y distribución porcentual de la población

San Gabriel, Jalisco

Clave	Municipio/Localidad	Población total 2010	Población 2020			
			Total	Distribución porcentual de la población del municipio	Hombres	Mujeres
0113	**San Gabriel**	**15,310**	**16,548**	**100.0**	**8,197**	**8,351**
0001	San Gabriel	4,606	5,109	30.9	2,491	2,618
0030	Jiquilpan	1,789	1,715	10.4	888	827
0141	Las Primaveras [Invernadero]	1,023	1,397	8.4	723	674
0029	El Jazmín	1,061	1,176	7.1	579	597
0004	Alista	1,108	1,065	6.4	536	529

Fuente: IIEG con base en INEGI; Censo de Población y Vivienda 2010 y 2020.

Intensidad Migratoria

El estado de Jalisco tiene una añeja tradición migratoria a Estados Unidos que se remonta hacia finales del siglo XIX.

El Consejo Nacional de Población (CONAPO) calculó el Índice de Intensidad Migratoria México-Estados-Unidos 2020, como una medida sintética que informa integralmente del fenómeno migratorio entre ambos países.

De acuerdo con este índice, Jalisco se clasificó en un grado medio, posicionándose en el lugar 14 entre las entidades federativas con mayor intensidad migratoria en 2020. Esto como resultado de un 6.8% de sus viviendas que recibían remesas, 1.3% de viviendas con emigrantes con destino a Estados Unidos residentes en Estados Unidos, 0.4% de viviendas con migrantes circulares y 0.9% de viviendas con migrantes de retorno de Estados Unidos.

Mapa 1 Grado de Intensidad Migratoria a Estados Unidos. Jalisco, 2020

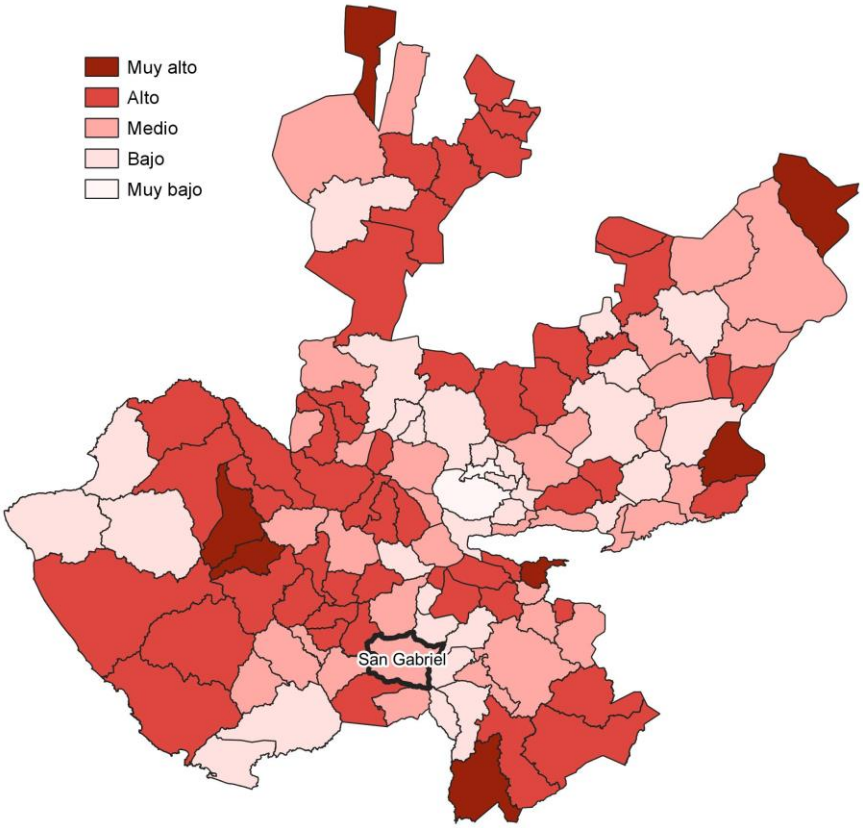

Fuente: IIEG con base en estimaciones de CONAPO; Índice de Intensidad Migratoria 2020.

Conforme a los resultados del índice de Intensidad Migratoria 2020, en el municipio de San Gabriel un 14.3 por ciento de las viviendas del municipio recibieron remesas en 2020, en un 1.18 por ciento se reportaron emigrantes con destino a Estados Unidos residentes en Estados Unidos, en el 0.34 por ciento se registraron migrantes circulares del quinquenio anterior (2015-2020) y el 0.75 por ciento de las viviendas contaban con migrantes de retorno de Estados Unidos (ver tabla 3).

Tabla 3 Índice de Intensidad Migratoria México-Estados Unidos

San Gabriel, 2020

Índice y grado de intensidad migratoria e indicadores socioeconómicos	Valores
Índice de intensidad migratoria	62.8795
Grado de intensidad migratoria	Medio
Total de viviendas	4,153
% Viviendas que reciben remesas	14.3
% Viviendas con emigrantes con destino a Estados Unidos residentes en Estados Unidos	1.18
% Viviendas con migrantes circulares de Estados Unidos	0.34
% Viviendas con migrantes de retorno de Estados Unidos	0.75
Posición que ocupa el municipio en la entidad	86
Posición que ocupa el municipio a escala nacional	804

Fuente: IIEG, con base en estimaciones del CONAPO con base en el INEGI, Censo de Población y Vivienda 2020.
*Nota: los indicadores hacen referencia al quinquenio 2015-2020.

El Índice de Intensidad Migratoria México-Estados Unidos, se deriva de estimaciones con base en los cuestionarios ampliados de los Censos de Población y Vivienda 2000, 2010 y 2020. Destaca que en el año 2000 se realizó con base en hogares y a partir del 2010 en viviendas censales, como resultado del cambio conceptual y operativo del INEGI para el levantamiento de la información en ese año censal.

Es importante señalar que en el cálculo previo del índice en el año 2010, San Gabriel tenía un grado Muy Alto de intensidad migratoria y ocupaba el lugar 12 en el ordenamiento estatal. En ese año, el porcentaje de viviendas del municipio que recibían remesas fue del 12.86 % y, la proporción de viviendas con emigrantes en Estados Unidos del quinquenio anterior fue de 3.82%. Por su parte, el 3.53% de las viviendas tenían migrantes circulares del quinquenio anterior y el 14.56% migrantes de retorno (ver tabla 4).

Tabla 4 Índice y grado de intensidad migratoria e indicadores socioeconómicos	
San Gabriel, 2010	
Índice y grado de intensidad migratoria e indicadores socioeconómicos	**Valores**
Índice de intensidad migratoria	1.9308
Grado de intensidad migratoria	Muy Alto
Total de viviendas	3,771
% Viviendas que reciben remesas	12.86
% Viviendas con emigrantes en Estados Unidos del quinquenio anterior	3.82
% Viviendas con migrantes circulares del quinquenio anterior	3.53
% Viviendas con migrantes de retorno del quinquenio anterior	14.56
Lugar que ocupa en el contexto estatal	12

Fuente: IIEG, con base en estimaciones del CONAPO con base en el INEGI, Censo de Población y Vivienda 2010.

Pobreza multidimensional

La pobreza, está asociada a condiciones de vida que vulneran la dignidad de las personas, limitan sus derechos y libertades fundamentales, impiden la satisfacción de sus necesidades básicas e imposibilitan su plena integración social. De acuerdo con esta concepción, una persona se considera en situación de pobreza multidimensional cuando sus ingresos son insuficientes para adquirir los bienes y los servicios que requiere para satisfacer sus necesidades y presenta carencia en al menos uno de los siguientes seis indicadores: rezago educativo, acceso a los servicios de salud, acceso a la seguridad social, calidad y espacios de la vivienda y servicios básicos en la vivienda.

La metodología para medir el fenómeno de la pobreza fue desarrollada por el Consejo Nacional de Evaluación de la Política de Desarrollo Social (CONEVAL) y permite profundizar en el estudio de la pobreza, ya que además de medir los ingresos, como tradicionalmente se realizaba, se analizan las carencias sociales desde una óptica de los derechos sociales. Estos componentes permitirán dar un seguimiento puntual de las carencias sociales y el bienestar económico de la población, además de proporcionar elementos para el diagnóstico y seguimiento de la situación de la pobreza en nuestro país, desde un enfoque novedoso y consistente con las disposiciones legales aplicables y que retoma los desarrollos académicos recientes en materia de medición de la pobreza. De acuerdo con su ingreso y a su índice de privación social se propone la siguiente clasificación:

Pobres multidimensionales. - Población con ingreso inferior al valor de la línea de bienestar y que padece al menos una carencia social.

Vulnerables por carencias sociales. - Población que presenta una o más carencias sociales, pero cuyo ingreso es superior a la línea de bienestar.

Vulnerables por ingresos. - Población que no presenta carencias sociales y cuyo ingreso es inferior o igual a la línea de bienestar.

No pobre multidimensional y no vulnerable. - Población cuyo ingreso es superior a la línea de bienestar y que no tiene carencia social alguna.

En la tabla 5 se muestra el porcentaje y número de personas en situación de pobreza en 2015 y 2020 en el municipio, así como aquellas vulnerables por carencias sociales, las vulnerables por ingresos y las no pobres y no vulnerables.

Tabla 5 Pobreza Multidimensional						
San Gabriel, 2015-2020						
Indicadores de incidencia	Porcentaje		Personas		Carencias promedio	
	2015	2020	2015	2020	2015	2020
Pobreza multidimensional						
Población en situación de pobreza multidimensional	44.5	39.3	8,113	6,254	2.1	2.3
Población en situación de pobreza multidimensional moderada	39.7	33.3	7,237	5,311	1.9	2.1
Población en situación de pobreza multidimensional extrema	4.8	5.9	876	943	3.5	3.6
Población vulnerable por carencias sociales	38.2	43.8	6,965	6,972	1.9	2.1
Población vulnerable por ingresos	5.4	4.8	981	764		
Población no pobre multidimensional y no vulnerable	11.8	12.2	2,155	1,944		
Privación social						
Población con al menos una carencia social	82.8	83.0	15,078	13,225	2.0	2.2
Población con al menos tres carencias sociales	22.1	29.7	4,031	4,738	3.4	3.5
Indicadores de carencias sociales						
Rezago educativo	26.3	27.2	4,798	4,332	2.6	2.8
Acceso a los servicios de salud	9.7	33.4	1,771	5,329	3.0	2.9
Acceso a la seguridad social	65.1	62.7	11,850	9,996	2.1	2.4
Calidad y espacios de la vivienda	17.1	12.6	3,122	2,001	2.9	3.1
Acceso a los servicios básicos en la vivienda	38.0	33.5	6,915	5,345	2.6	2.9
Acceso a la alimentación	10.9	14.8	1,985	2,350	3.0	3.0
Bienestar						
Población con un ingreso inferior a la línea de bienestar mínimo	13.9	12.4	2,539	1,968	2.1	2.1
Población con un ingreso inferior a la línea de bienestar	49.9	44.0	9,094	7,018	1.9	2.4

Fuente: Elaborado por el IIEG con base en estimaciones del CONEVAL del Modelo Estadístico 2015 para la continuidad del MCS-ENIGH, la Encuesta Intercensal 2015, el Modelo Estadístico 2020 para la continuidad del MCS-ENIGH y la muestra del Censo de Población y Vivienda 2020.

De acuerdo con la medición de pobreza multidimensional 2020, en San Gabriel el 39.3 por ciento de la población se encontraba en situación de pobreza, es decir, 6,254 personas compartían esta situación en el municipio. Asimismo el 43.8 por ciento (6,972 personas) de la población era vulnerable por carencias sociales, el 4.8 por ciento era vulnerable por ingresos y 12.2 por ciento era no pobre y no vulnerable.

Es importante agregar que, en 2020 el 5.9 por ciento de la población de San Gabriel se encontraba en pobreza extrema; en contraste con el 4.8 por ciento que presentó en 2015. Destaca que, en 2020 un 33.3 por ciento de la población estaba en pobreza moderada, lo que equivale a 5,311 personas; en comparación con el 2015 donde su proporción fue del 39.7 por ciento (7,237).

Respecto a las carencias sociales en 2020, destaca que el indicador de carencia por acceso a la seguridad social es el acceso a la seguridad social, con un 62.7 por ciento, que en términos absolutos representa 9,996 habitantes. En contraste, el que menos proporción de población presentó fue el de calidad y espacios de la vivienda, con el 12.6 por ciento.

Mapa 2 Porcentaje de población en situación de pobreza multidimensional por municipio. Jalisco, 2020

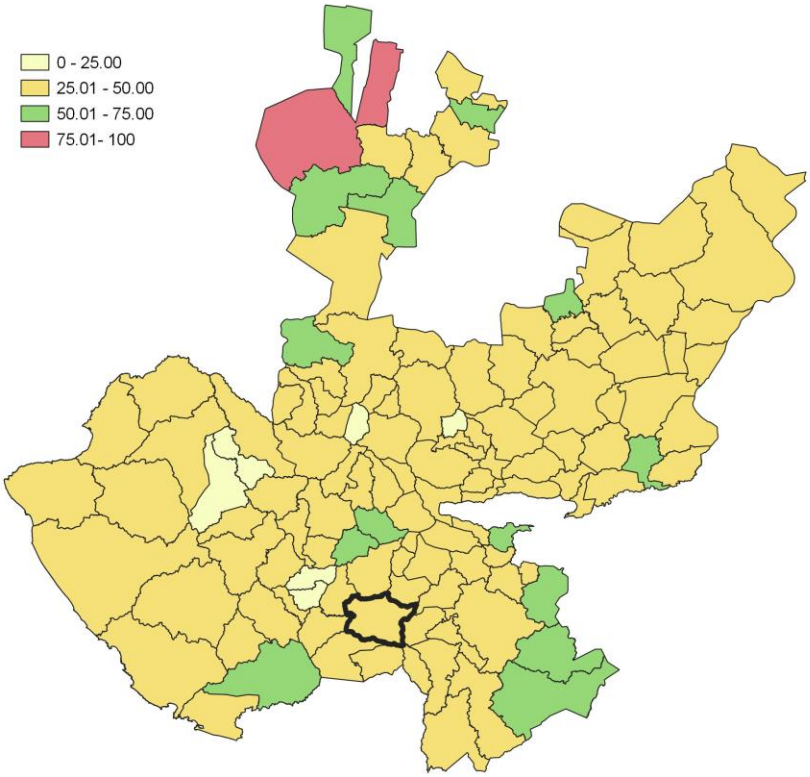

Fuente: IIEG, con base en estimaciones del CONEVAL, del Modelo Estadístico 2020 para la continuidad del MCS-ENIGH y la muestra del Censo de Población y Vivienda 2020.

Marginación

La construcción del Índice de Marginación, considera cuatro dimensiones estructurales: falta de acceso a la educación, residencia en viviendas inadecuadas; percepción de ingresos monetarios insuficientes y las relacionadas con la residencia en localidades pequeñas. Este índice es una medida-resumen que permite diferenciar los estados y municipios del país según el impacto global de las carencias que padece la población.

En la tabla 6 se presentan los indicadores que componen el índice de marginación para los municipios en 2020. De acuerdo con las estimaciones, San Gabriel presentó un grado de marginación Bajo. Destaca que, la proporción de población de 15 años o más sin educación básica era de 46.5 por ciento, y que el 70.8 por ciento de la población ocupada ganaba hasta dos salarios mínimos.

Mapa 3 Índice de marginación por municipio. Jalisco, 2020

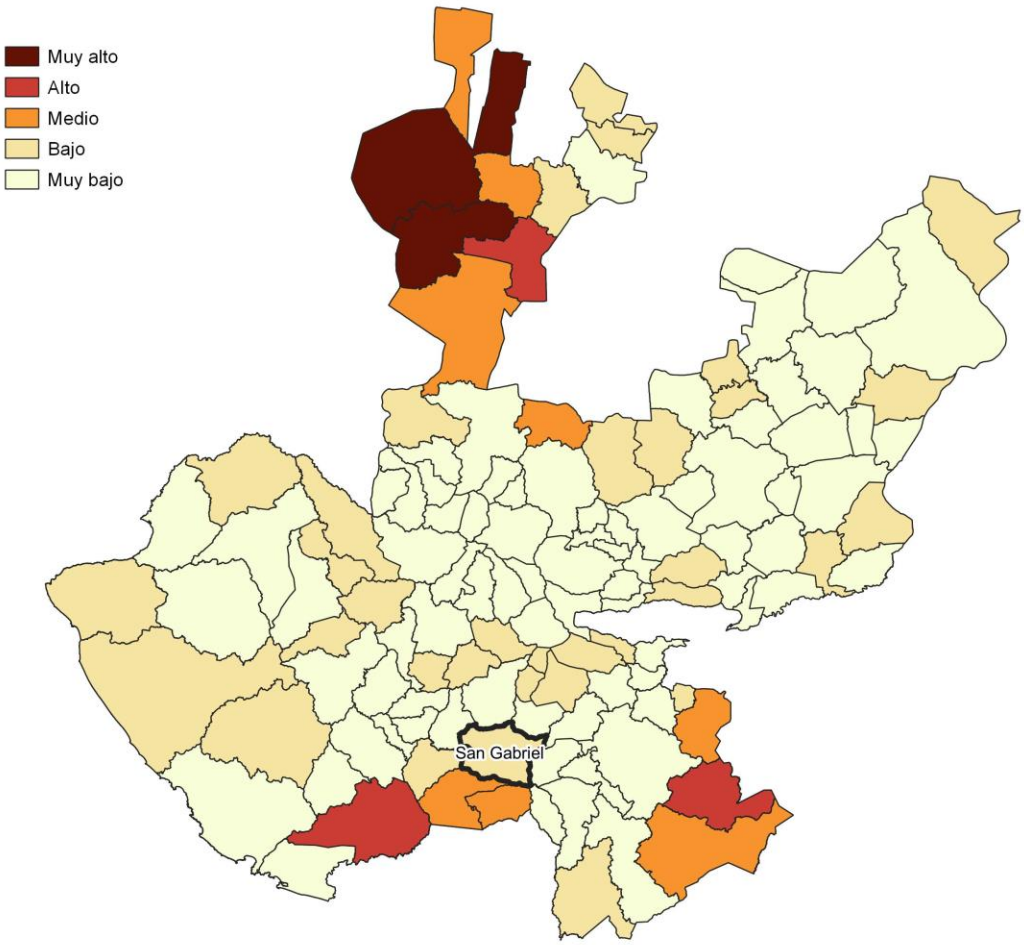

Fuente: IIEG, con base en estimaciones del CONAPO; Índice de Marginación 2020.

Las principales localidades del municipio presentaron en su mayoría un grado de marginación muy bajo; de ellas, la localidad de las localidades de Jiquilpan y Alista cuentan con los más altos porcentajes de población de 15 años y más sin educación básica(48.7%), mientras que la localidad de Alista y Alista cuenta con los más altos porcentajes de población analfabeta(7.9%).San Gabriel presentó la proporción más baja de población adulta sin educación básica (36.6%), mientras que El Jazmín mostró el más bajo porcentajes de población analfabeta con un 4.5% (ver tabla 6).

Tabla 6 Grado de marginación e indicadores sociodemográficos

San Gabriel, 2020

Municipio / Localidad		Grado	% Población de 15 años o más analfabeta	% Población de 15 años o más sin educación básica	% Población en localidades con menos de 5000 habitantes	% Población ocupada con ingreso de hasta 2 salarios mínimos	% Viviendas particulares habitadas que no disponen de refrigerador
Clave	Nombre						
	Jalisco	**Bajo**	**2.9**	**29.5**	**16.2**	**55.9**	
113	**San Gabriel**	**Bajo**	**6.6**	**46.5**	**69.1**	**70.8**	
1	San Gabriel	Muy bajo	4.8	36.6			4
3	Jiquilpan	Muy bajo	5.8	48.7			2.6
141	Las Primaveras [Invernadero]	Bajo	7.7	46.3			11.6
29	El Jazmín	Muy bajo	4.5	48.5			8
4	Alista	Muy bajo	7.9	48.7			3.9

Fuente: Elaborado por el IIEG con base en CONAPO, índice de marginación por localidad, 2020.

Respecto a las carencias en la vivienda en 2020, la localidad de El Jazmín tenía el porcentaje más alto de ocupantes en viviendas sin drenaje ni sanitario, con el 1.6%; mientras que la localidad de San Gabriel presentó el más alto porcentaje de ocupantes en viviendas particulares sin energía eléctrica, con un 0.3%;

La localidad de El Jazmín mostró la proporción más alta de ocupantes en viviendas particulares sin agua entubada con el 1.9%; mientras que la localidad de El Jazmín obtuvo el más alto porcentaje de ocupantes en viviendas particulares con piso de tierra con un 9.4%; Por su parte, la localidad de Las Primaveras [Invernadero] registró la mayor proporción de ocupantes en viviendas particulares sin refrigerador con un 11.6% (ver tabla 7).

Tabla 7 Grado de marginación e indicadores sociodemográficos							
San Gabriel, 2020							
Municipio / Localidad							
Clave	Nombre	Grado	% Viviendas particulares habitadas sin excusado*	% Viviendas particulares habitadas sin energía eléctrica*	% Viviendas particulares habitadas sin disponibilidad de agua entubada*	**Promedio de ocupantes por cuarto en viviendas particulares habitadas	% Viviendas particulares habitadas con piso de tierra
	Jalisco	**Bajo**	**0.6**	**0.3**	**0.8**	**14.0**	**1.7**
113	**San Gabriel**	**Bajo**	**0.9**	**0.4**	**1.9**	**20.1**	**5.0**
1	San Gabriel	Muy bajo	0.2	0.3	0.2	24.1	1.9
3	Jiquilpan	Muy bajo	0.2	0.2	0.2	19.4	1.6
141	Las Primaveras [Invernadero]	Bajo	0.0	0.0	0.0	79.0	1.7
29	El Jazmín	Muy bajo	1.6	0.0	1.9	19.6	9.4
4	Alista	Muy bajo	0.5	0.2	0.6	24.3	3.4

Fuente: Elaborado por el IIEG con base en CONAPO, índice de marginación por localidad, 2020.

Índices Sociodemográficos

En resumen, San Gabriel presentó un grado bajo de marginación en 2020, y ocupó por ello el lugar 38 entre los municipios del estado más marginados. En cuanto a la pobreza multidimensional, el municipio se localizó en el lugar 66, con el 33.3 por ciento de su población en situación de pobreza moderada y 5.9 por ciento en pobreza extrema. Finalmente, San Gabriel se clasificó en grado Medio de intensidad migratoria en 2020 y se posicionó en el lugar 86 entre los municipios del estado con mayores índices (ver tabla 8).

Tabla 8 Población total, grado de Marginación e Intensidad Migratoria y situación de pobreza

San Gabriel, 2020

Clave	Municipio	Población	Marginación		Pobreza Multidimensional			Intensidad Migratoria	
		Población	Grado	Lugar	Moderada	Extrema	Lugar	Grado	Lugar
14	**Jalisco**	**8,348,151**	**Bajo**	**28**	**28.4**	**3.0**	**7**	**Alto**	**13**
023	Zapotlán el Grande	115,141	Muy Bajo	121	24.1	2.3	118	Bajo	121
049	Jilotlán de los Dolores	9,425	Medio	9	43.0	10.2	13	Alto	31
065	Pihuamo	11,386	Bajo	42	37.7	4.6	49	Muy alto	5
079	Gómez Farías	16,431	Muy Bajo	66	35.7	5.3	56	Bajo	96
085	Tamazula de Gordiano	38,955	Muy Bajo	74	29.2	2.4	106	Medio	79
087	Tecalitlán	16,705	Muy Bajo	55	36.1	3.3	65	Alto	55
099	Tolimán	11,219	Medio	10	36.8	9.3	26	Alto	43
103	Tonila	7,565	Muy Bajo	50	27.1	1.9	110	Bajo	109
108	Tuxpan	37,518	Muy Bajo	92	32.8	5.0	79	Bajo	100
113	**San Gabriel**	**16,548**	**Bajo**	**38**	**33.3**	**5.9**	**66**	**Medio**	**86**
121	Zapotiltic	33,713	Muy Bajo	104	31.8	3.4	94	Medio	80
122	Zapotitlán de Vadillo	7,466	Medio	8	38.0	9.6	21	Medio	68

Fuente: IIEG, estimaciones del CONEVAL, Pobreza Multidimensional, con base en el Modelo Estadístico 2015 para la continuidad del MCS-ENIGH, la Encuesta Intercensal 2015, el Modelo Estadístico 2020 para la continuidad del MCS-ENIGH y la muestra del Censo de Población y Vivienda 2020. y CONAPO; Índice de Marginación 2020 e Índice de Intensidad Migratoria 2020. INEGI; Censo de Población y Vivienda 2020.

IIEG
Instituto de Información Estadística y Geográfica de Jalisco

Economía

San Gabriel
Diagnóstico del municipio
Agosto 2023

Jalisco
GOBIERNO DEL ESTADO

Número de empresas

Conforme a la información del Directorio Estadístico Nacional de Unidades Económicas (DENUE) de INEGI, el municipio de San Gabriel cuenta con 436 unidades económicas al mes de noviembre de 2022 y su distribución por sectores revela un predominio de establecimientos dedicados a Servicios, siendo estos el 47.71% del total en el municipio. Ocupa la posición 79 del total de empresas establecidas en el estado y el lugar número 8 en el ranking regional.

Posición en el ranking		
Municipio	Estado	Regional
San Gabriel	79	8

Tabla 1 composición de las empresas

San Gabriel, noviembre 2022 (unidades económicas)

Sector	0 a 5 personas	6 a 10 personas	11 a 30 personas	31 a 50 personas	51 a 100 personas	101 a 250 personas	251 y más	Total de unidades económicas	% Total de unidades económicas
Servicios	177	19	12					208	47.71%
Comercio	156	6	4					166	38.07%
Industrias manufactureras	30	5	3	1	1	1		41	9.4%
Actividades legislativas, gubernamentales, de impartición de justicia y de organismos internacionales y extraterritoriales	8		1			1		10	2.29%
Transportes, correos y almacenamiento	4	1						5	1.15%
Generación, transmisión y distribución de energía eléctrica, suministro de agua y de gas por ductos al consumidor final	3							3	0.69%
Agricultura, cría y explotación de animales, aprovechamiento forestal, pesca y caza	1							1	0.23%
Construcción					1			1	0.23%
Información en medios masivos	1							1	0.23%
Total	**380**	**31**	**20**	**1**	**2**	**2**	**0**	**436**	**100%**

Fuente: IIEG, con base en información de INEGI, DENUE.

Valor agregado censal bruto

El valor agregado censal bruto se define como: "*el valor de la producción que se añade durante el proceso de trabajo por la actividad creadora y de transformación del personal ocupado, el capital y la organización (factores de la producción), ejercida sobre los materiales que se consumen en la realización de la actividad económica.*" En resumen, esta variable se refiere al valor de la producción que añade la actividad económica en su proceso productivo.

Los censos económicos 2019, registraron que en el municipio de San Gabriel, los tres subsectores más importantes en la generación de valor agregado censal bruto fueron *Otras industrias manufactureras; el Comercio al por menor de abarrotes, alimentos, bebidas, hielo y tabaco; y las Instituciones de intermediación crediticia y financiera no bursátil* que generaron en conjunto el 39.0% del total del valor agregado censal bruto registrado en el municipio.

El subsector de *Comercio al por menor de productos textiles, bisutería, accesorios de vestir y calzado*, que concentró el 6.8% del valor agregado censal bruto, registró el mayor crecimiento real pasando de 1 millón 278 mil pesos en 2014 a 10 millones 777 mil pesos en 2019.

Tabla 2. Subsectores con mayor valor agregado censal bruto (VACB)

San Gabriel, 2014 y 2019. (Miles de pesos a precios de 2018).

Subsector	2014	2019	% Part. 2019	Var % 2014-2019
Otras industrias manufactureras		27,634	17.3%	
Comercio al por menor de abarrotes, alimentos, bebidas, hielo y tabaco	10,283	18,963	11.9%	84.4%
Instituciones de intermediación crediticia y financiera no bursátil	10,178	15,520	9.7%	52.5%
Comercio al por menor de productos textiles, bisutería, accesorios de vestir y calzado	1,278	10,777	6.8%	743.1%
Curtido y acabado de cuero y piel, y fabricación de productos de cuero, piel y materiales sucedáneos		7,790	4.9%	
Servicios de preparación de alimentos y bebidas	5,682	6,638	4.2%	16.8%
Servicios de reparación y mantenimiento	7,873	5,807	3.6%	-26.2%
Industria alimentaria	4,004	4,447	2.8%	11.1%
Servicios profesionales, científicos y técnicos	1,330	4,124	2.6%	210.0%
Fabricación de productos metálicos	301	3,135	2.0%	941.6%
Industria de las bebidas y del tabaco		2,878	1.8%	
Otros	46,831	51,738	32.4%	10.5%
Total	**87,760**	**159,451**	**100.0%**	**81.7%**

Fuente: IIEG, con base en datos de INEGI, Censos Económicos.
Nota: Por el principio de confidencialidad muchos subsectores no presentan datos, por lo tanto, solo se muestran 11 subsectores que tienen información.

Empleo

Trabajadores asegurados en el IMSS
Por grupo económico

Para junio de 2023 el IMSS reportó un total de 3,352 trabajadores asegurados, lo que representó para el municipio de San Gabriel una disminución anual de 759 trabajadores en comparación con el mismo mes de 2022, debido a la baja del registro de empleo formal de algunos de sus grupos económicos principalmente el de Agricultura.

En función de los registros del IMSS el grupo económico que más empleos presentó dentro del municipio de San Gabriel fue el de Agricultura, ya que en junio de 2023 registró un total de 1,968 trabajadores concentrando el 58.71% del total de asegurados en el municipio.

El segundo grupo económico con más trabajadores asegurados fue el de Fabricación de productos de hule y plástico, que para junio de 2023 registró 321 trabajadores asegurados que representan el 9.58% del total de trabajadores asegurados a dicha fecha.

Tabla 3 Trabajadores asegurados
San Gabriel, Jalisco 2017-junio 2023

Grupo económico	2017	2018	2019	2020	2021	2022	junio 2022	junio 2023	variación absoluta junio 2023 / junio 2022	% part junio 2023
Agricultura	2,093	2,709	3,011	2,589	2,493	2,101	2,907	1,968	-939	58.71%
Fabricación de productos de hule y plástico	253	273	270	258	249	286	275	321	46	9.58%
Fabricación de alimentos	164	212	245	245	210	194	209	187	-22	5.58%
Construcción de edificaciones y de obras de ingeniería civil	40	10	31	117	186	91	88	139	51	4.15%
Compraventa de alimentos, bebidas y productos del tabaco	35	35	42	46	49	73	49	118	69	3.52%
Servicios de administración pública y seguridad social	111	111	109	114	93	104	102	110	8	3.28%
Compraventa de materias primas, materiales y auxiliares	57	66	73	78	85	89	90	92	2	2.74%
Ganadería	62	70	61	64	91	99	86	92	6	2.74%
Servicios financieros y de seguros (bancos, financieras, compañías de seguros, etc.)	50	52	57	58	61	67	65	71	6	2.12%
Transporte terrestre	34	37	35	39	48	44	45	46	1	1.37%
Preparación y servicio de alimentos y bebidas	24	26	29	25	34	35	37	36	-1	1.07%
Servicios personales para el hogar y diversos	11	12	15	17	13	22	17	29	12	0.87%
Otros	171	181	205	210	146	143	141	143	2	4.29%
Total general	**3,105**	**3,794**	**4,183**	**3,860**	**3,758**	**3,348**	**4,111**	**3,352**	**-759**	**100%**

Fuente: IIEG, con base en información del IMSS.

Trabajadores asegurados en el IMSS
Región Sur

En junio de 2023, San Gabriel se presenta como el cuarto lugar municipal, dentro de la región Sur con mayor número de trabajadores concentrando el 5.4% del total.

De junio de 2022 a junio de 2023 el municipio de San Gabriel registró un decremento en el número total de trabajadores asegurados en la región Sur pasando de 4,111 asegurados en 2022 a 3,352 asegurados en 2023, una pérdida de 759 trabajadores durante el total del periodo.

Tabla 4 Trabajadores asegurados
Región Sur, Jalisco 2017-junio 2023

Municipio	2017	2018	2019	2020	2021	2022	junio 2022	junio 2023	variación absoluta junio 2023 / junio 2022	% part junio 2023
Zapotlán el Grande	30,141	32,315	33,877	34,212	35,796	37,219	36,997	37,766	769	60.89%
Tamazula de Gordiano	7,492	7,849	7,593	7,434	7,662	7,062	6,524	6,921	397	11.16%
Zapotiltic	6,057	6,511	7,439	7,135	5,985	5,777	5,788	5,553	-235	8.95%
San Gabriel	3,105	3,794	4,183	3,860	3,758	3,348	4,111	3,352	-759	5.40%
Tuxpan	3,501	3,462	3,593	3,449	2,954	3,256	3,156	3,106	-50	5.01%
Gómez Farías	1,045	1,146	1,190	1,601	2,566	2,617	2,273	2,514	241	4.05%
Tolimán	796	907	888	958	977	1,025	947	1,058	111	1.71%
Tecalitlán	689	718	702	715	681	714	692	694	2	1.12%
Pihuamo	444	399	411	445	571	567	542	539	-3	0.87%
Tonila	334	346	425	447	398	398	403	409	6	0.66%
Jilotlán de Los Dolores	39	98	48	60	59	71	59	61	2	0.10%
Zapotitlán de Vadillo	55	41	44	43	51	49	51	52	1	0.08%
Total	**53,698**	**57,586**	**60,393**	**60,359**	**61,458**	**62,103**	**61,543**	**62,025**	**482**	**100.00%**

Fuente: IIEG, con base en información del IMSS.

Da click en la siguiente liga para consultar la información de empleo formal (IMSS), que se genera de manera mensual.
https://iieg.gob.mx/ns/?page_id=18817

Así mismo puede consultar en la siguiente liga los indicadores municipales.
https://iieg.gob.mx/ns/?page_id=17139

Agricultura y ganadería

El valor de la producción agrícola en San Gabriel ha presentado diversas fluctuaciones durante el periodo 2015-2022 habiendo registrado su nivel más alto en 2022. En 2022 el valor de la producción agrícola de San Gabriel representó el 3.3% del total estatal, alcanzando un monto de 3,531,423 miles de pesos para ese año.

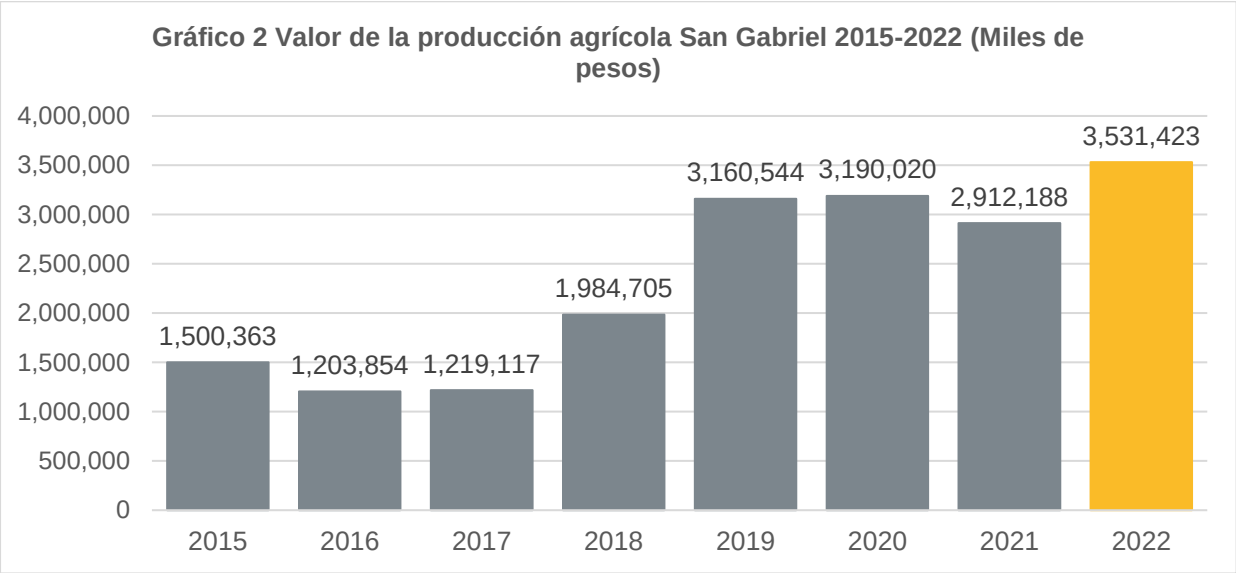

Fuente: IIEG, con base en información del SIAP / SAGARPA.

El valor de la producción ganadera en San Gabriel ha presentado diversas fluctuaciones durante el periodo 2015-2022, siendo 2022 en el que se ha registrado su nivel más alto. En 2022 el valor de la producción ganadera de San Gabriel representó el 0.3% del total estatal, alcanzando un monto de 407,635 miles de pesos para ese año.

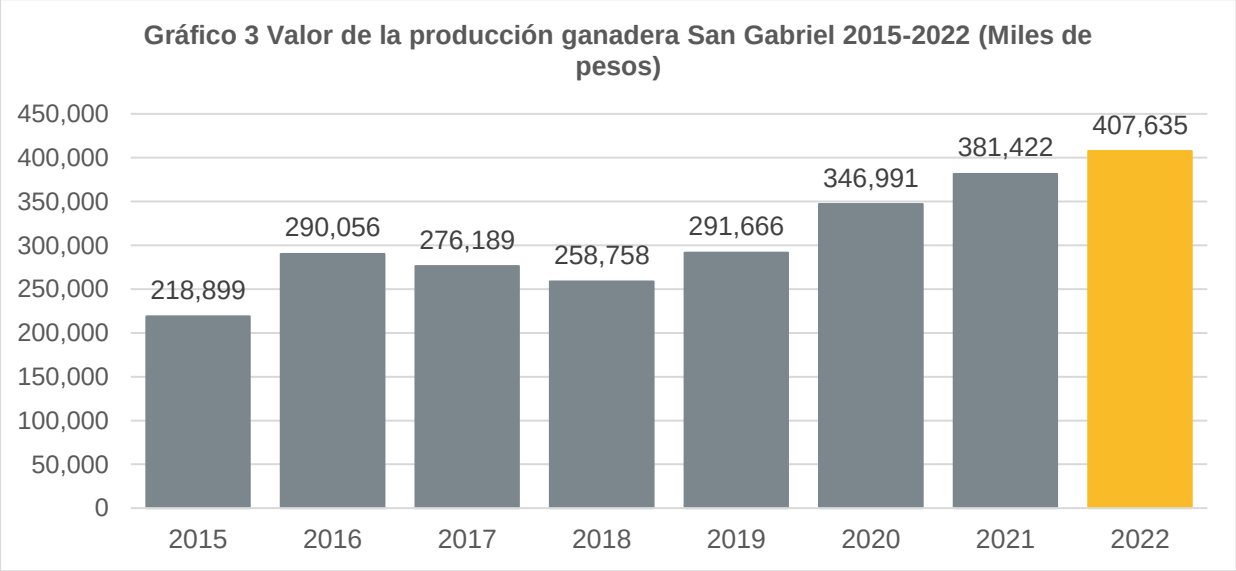

Fuente: IIEG, con base en información del SIAP / SAGARPA.

IIEG
Instituto de Información Estadística y Geográfica de Jalisco

Gobierno y Seguridad

San Gabriel
Diagnóstico del municipio
Agosto 2023

Jalisco
GOBIERNO DEL ESTADO

Desarrollo institucional

El Índice de Desarrollo Municipal (IDM) mide el progreso de un municipio en cuatro dimensiones del desarrollo: social, económica, ambiental e institucional, con la finalidad de presentar una evaluación integral de la situación de cada uno de éstos. El IDM parte de tres premisas vinculadas con el concepto de desarrollo humano, según el cual, el principal objetivo es beneficiar a las personas; las actividades de los gobiernos afectan el nivel de desarrollo de sus comunidades y que el desarrollo sostenible posibilita el bienestar de los individuos a largo plazo (ver detalles aquí).

En los apartados anteriores ya se ha hecho referencia al desarrollo social, económico y del medio ambiente; finalmente en esta sección se aborda el componente institucional (Índice de Desarrollo Municipal Institucional; IDM-I), que mide el desempeño de las instituciones gubernamentales de un municipio a través de cuatro rubros que contemplan el esfuerzo tributario, la transparencia, la participación electoral y la seguridad.

En la construcción del IDM se decidió incluir cuatro variables para medir el desarrollo institucional de los municipios de Jalisco, tal y como se muestra en las dos tablas siguientes, por medio del porcentaje de participación ciudadana en elecciones; la evaluación del cumplimiento de la publicación de información fundamental y de la obligación de la atención a las solicitudes de información; el porcentaje de ingresos propios por municipio y el número de delitos del fuero común por cada mil habitantes.

[1]En ediciones anteriores se incluía el número de empleados municipales per cápita. Esta información se muestra más adelante en esta sección, pero ya no es considerada para la elaboración del IDM-I

San Gabriel, Región Sur (Parte I)							
Tabla 1. Desarrollo institucional de los municipios en el contexto estatal con base en cinco indicadores							
		Porcentaje de participación ciudadana en elecciones 2021		**Evaluación del cumplimiento de la publicación de información fundamental 2016**		**Empleados municipales por cada 1000 habitantes 2020**	
Clave	**Muncipio**	**Valor municipal**	**Lugar estatal**	**Valor municipal**	**Lugar estatal**	**Valor municipal**	**Lugar estatal**
23	Zapotlán el Grande	48.66	102	8.58[1]	102	13.22	60
49	Jilotlán de los Dolores	54.75	77	82.5[2]	47	24.83	106
65	Pihuamo	47.86	107	81.25[3]	48	16.23	84
79	Gómez Farías	54.88	76	64.37[2]	55	11.33	41
85	Tamazula de Gordiano	71.47	15	100[2]	1	9.46	22
87	Tecalitlán	76.97	7	0	107	21.72	99
99	Tolimán	39.33	121	12.5	75	14.83	68
103	Tonila	66.94	35	12.5	75	14.84	69
108	Tuxpan	69.55	23	100[2]	1	12.89	57
113	San Gabriel	70.82	17	12.5	75	9.90	26
121	Zapotiltic	56.23	68	54.67[1]	58	14.11	67
122	Zapotitlán de Vadillo	71.06	16	0	107	18.72	91

Fuente: Elaborado por el IIEG, con base en los resultados electorales de las elecciones municipales de 2021, del IEPC; la Estadística de Finanzas Públicas Estatales y Municipales (EFIPEM), Base de Delitos del Fuero Común del Secretariado Ejecutivo del Sistema Nacional de Seguridad Pública, CONAPO, Proyecciones de la Población de los municipios de México 2015-2030 (actualización correspondiente al mes de agosto de 2019), Censo Nacional de Gobiernos Municipales y Demarcaciones Territoriales de la Ciudad de México 2021 y las evaluaciones del ITEI de 2016, 2018, 2019 y 2022.
[1] Dato registrado en 2018
[2] Dato registrado en 2019
[3] Dato registrado en 2022

En el caso de San Gabriel, en 2021 registró una participación electoral del 70.82%, que lo coloca en el lugar 17 de los 125 municipios. Lo que significa que tiene una alta participación electoral en comparación con otras municipalidades del estado. Por otra parte, en 2016 con una calificación de 12.5% en materia de cumplimiento en las obligaciones de transparencia, el municipio se colocó en el lugar 75, lo que muestra el grado de compromiso de una administración en publicar y mantener actualizada la información, en particular, la correspondiente a los rubros financieros y regulatorios; así como la mejora en su accesibilidad y un adecuado manejo y protección de la información confidencial. Esto en el marco del cumplimiento del derecho de acceso a la información pública.

En lo que respecta a los empleados que laboran en las administraciones públicas, es importante destacar que en 2020 San Gabriel tenía una tasa de 9.9 empleados municipales por cada mil habitantes, por lo que ocupó el sitio 26 a nivel estatal en este rubro. Esto en el sentido de que entre menor sea el valor de este indicador mejor, porque implica una lógica de austeridad donde con menos empleados municipales se logra prestar los servicios municipales a la población.

Asimismo, en el ámbito de las finanzas municipales, para el 17.41% de los ingresos de San Gabriel se consideran propios; esto significa que fueron generados mediante sus propias estrategias de recaudación, lo que posiciona al municipio en el lugar 91 en el ordenamiento de este indicador respecto a los demás municipios del estado. Mientras que en la cuestión de seguridad, en 2022 el municipio registró una tasa de 4.15 delitos por cada cien mil habitantes, que se traduce en el lugar 30 en el contexto estatal, siendo el lugar uno, el municipio más seguro en función de esta tasa.

Considerando los cinco indicadores, San Gabriel obtiene un desarrollo institucional Medio con un IDM-I de 55.3, que lo coloca en el sitio 64 del ordenamiento estatal. Donde el primer lugar lo tiene Tamazula de Gordiano y el último, Santa María del Oro.

San Gabriel, Región Sur (Parte II)								
Tabla 2. Desarrollo institucional de los municipios en el contexto estatal con base en cinco indicadores								
		Porcentaje de ingresos propios 2021		**Delitos del fuero común por cada 1,000 habitantes 2022**		**IDM-Institucional**		
Clave	**Muncipio**	**Valor municipal**	**Lugar estatal**	**Valor municipal**	**Lugar estatal**	**Índice**	**Grado**	**Lugar estatal**
23	Zapotlán el Grande	31.89	36	11.55	104	48.3	Bajo	95
49	Jilotlán de los Dolores	12.73	106	0.59	1	61.0	Alto	52
65	Pihuamo	16.16	95	2.13	10	62.9	Alto	48
79	Gómez Farías	14.66[2]	99	8.83	84	57.9	Alto	60
85	Tamazula de Gordiano	26.01	59	5.13	41	75.1	Muy Alto	1
87	Tecalitlán	19.43	84	2.00	9	51.3	Medio	86
99	Tolimán	8.62	118	2.78	18	45.2	Bajo	106
103	Tonila	24.19	67	3.49	24	55.1	Medio	65
108	Tuxpan	25.27	63	4.14	29	73.8	Muy Alto	5
113	San Gabriel	17.41	91	4.15	30	55.3	Medio	64
121	Zapotiltic	34.95	21	11.38	103	59.7	Alto	58
122	Zapotitlán de Vadillo	28.92	46	2.76	17	53.8	Medio	70

Fuente: Elaborado por el IIEG, con base en los resultados electorales de las elecciones municipales de 2021, del IEPC; la Estadística de Finanzas Públicas Estatales y Municipales (EFIPEM), Base de Delitos del Fuero Común del Secretariado Ejecutivo del Sistema Nacional de Seguridad Pública, CONAPO, Proyecciones de la Población de los municipios de México 2015-2030 (actualización correspondiente al mes de agosto de 2019), Censo Nacional de Gobiernos Municipales y Demarcaciones Territoriales de la Ciudad de México 2021 y las evaluaciones del ITEI de 2016, 2018, 2019 y 2022.

[1] Dato registrado en 2019

[2] Dato registrado en 2020.

Durante el periodo de junio 2022 a mayo 2023, se abrieron un total de 69 carpetas de investigación, de las cuales 33 se aperturaron en los meses de 2022, mientras que en los primeros cinco meses de 2023 fueron 36. Agosto fue el mes con más casos con 13 indagaciones. Septiembre fue el mes con la menor cantidad de carpetas abiertas con 1. El promedio de carpetas abiertas por mes en el municipio es de 6.

Gráfica 1. Cantidad de carpetas de investigación por mes, San Gabriel junio 2022 a mayo 2023

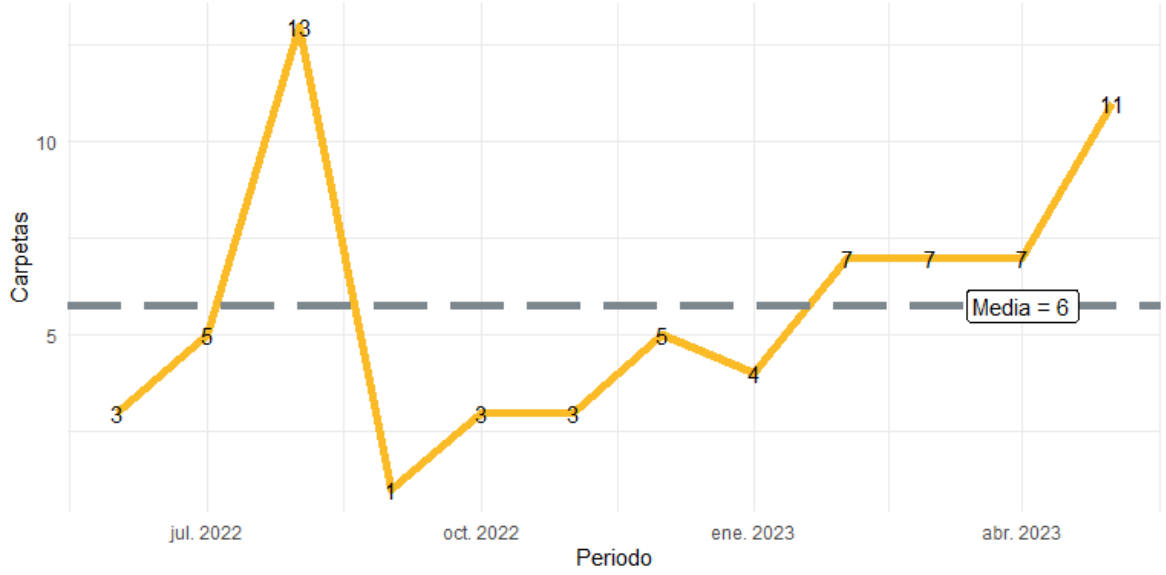

Fuente: Elaborado por el IIEG con datos del Secretariado Ejecutivo del Sistema Nacional de Seguridad Pública.

En la siguiente liga podrás consultar la información actualizada mensualmente de las carpetas de investigación: [Plataforma de seguridad (iieg.gob.mx)]

En San Gabriel en el periodo de junio 2022 a mayo 2023, el 29% de los delitos afectaron al bien jurídico de la vida y la integridad corporal seguido del patrimonio con 28% y el tercer bien jurídico con mayor afectación fue la familia con 19%. (Gráfica 2).

Gráfica 2. Distribución porcentual de los bienes jurídicos afectados, San Gabriel junio 2022 a mayo 2023

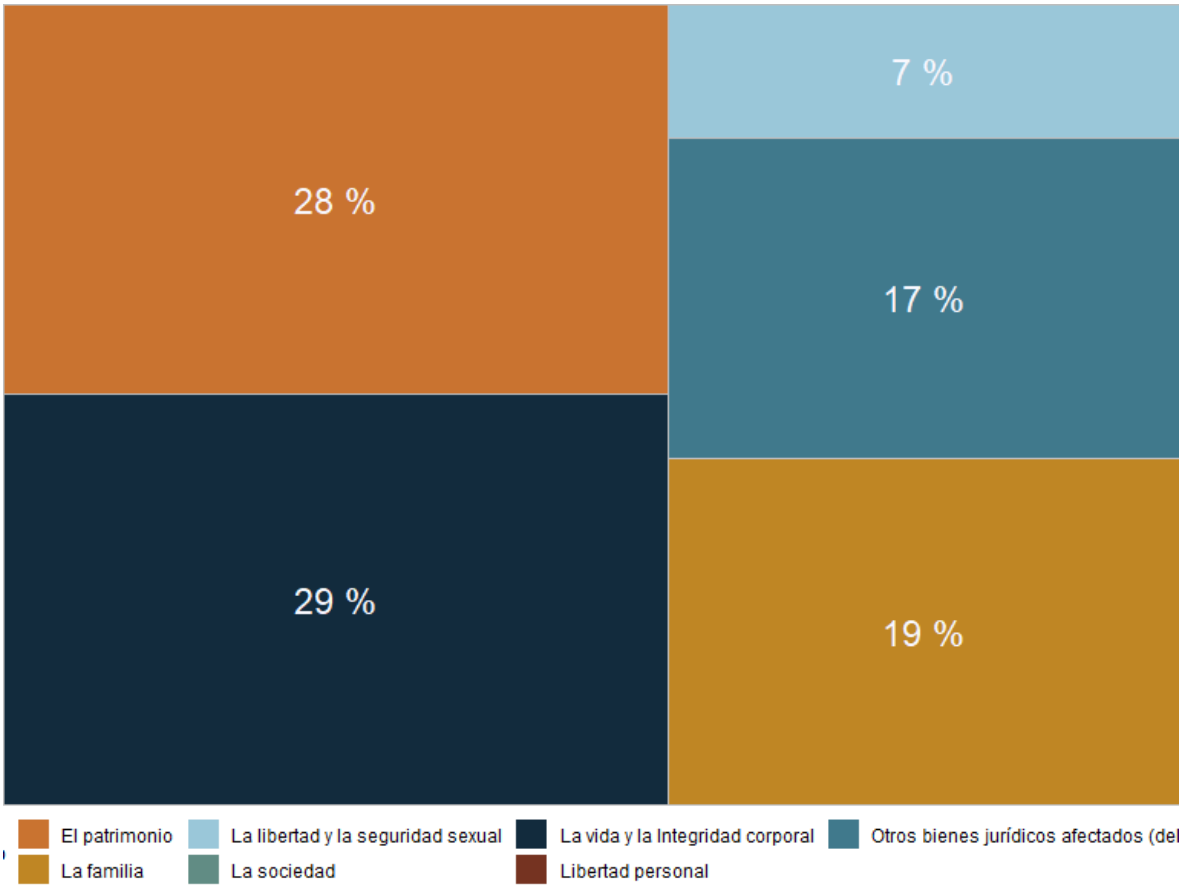

Fuente: Elaborado por el IIEG con datos del Secretariado Ejecutivo del Sistema Nacional de Seguridad Pública.

Con relación al bien jurídico de la vida y la integridad corporal que fue el más afectado en el periodo de análisis en el municipio, lesiones dolosas fue el subtipo de delito que abrió más carpetas con 10; en segundo puesto, lesiones culposas con 5 seguido de homicidio culposo con 3 casos. (Gráfica 3).

Gráfica 3. Cantidad de carpetas por los 5 subtipos de delitos que afectaron más a la vida y la integridad corporal, San Gabriel junio 2023 a mayo 2023

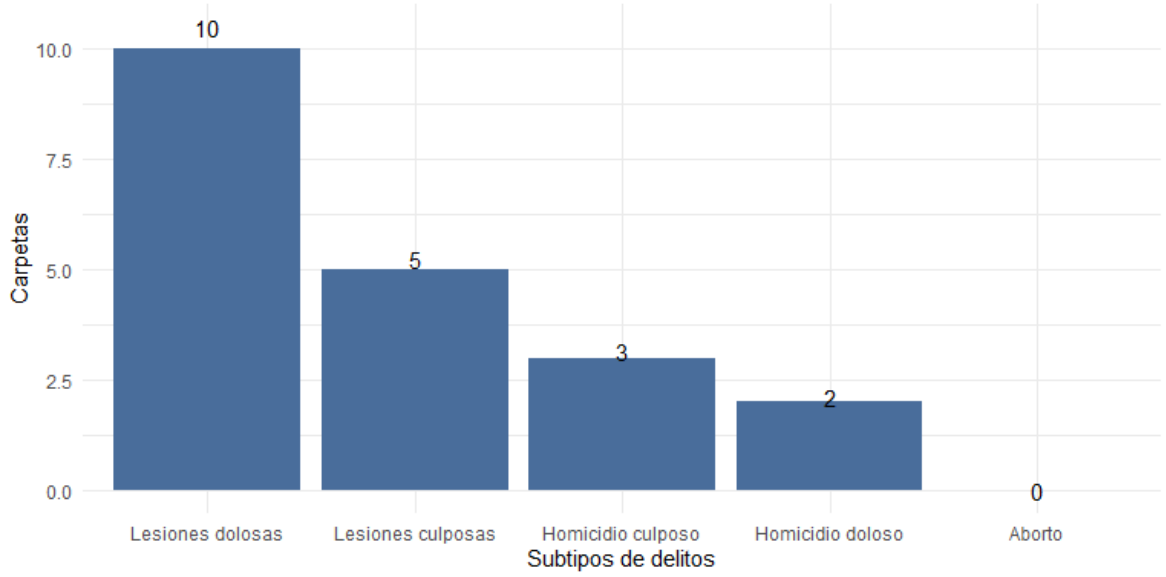

Fuente: Elaborado por el IIEG con datos del Secretariado Ejecutivo del Sistema Nacional de Seguridad Pública.

Directorio municipal

Presidente Municipal San Gabriel
David Rafael Valencia García

Domicilio
Calle Manuel C. Michel No. 13, Colonia, Centro 49700 San Gabriel, Jalisco, México

Teléfono
343 427 0601

Síndico (a)
Martha Angelica Corona Benavides

Regidores (as)
Juan José Chávez de la Lima
Petra Alicia Martínez Rivera
Candelario Lomelí Mancilla
Martha de la Lima Rodríguez
Edgar Galindo Quintero
Moisés Nava Larios
Alma Gabriela Rodríguez Benavides
Bonifacio Villalvazo Larios
Fabiola Lizeth Quintero Campos

Partido Político
Movimiento Ciudadano (MC)

www.iieg.gob.mx
IIEG Jalisco

Calzada de los Pirules 71 Col. Ciudad Granja.
C.P. 45010, Zapopan, Jalisco, México.
contacto@iieg.gob.mx
33377-71770

IIEG
Instituto de Información
Estadística y Geográfica
de Jalisco

Jalisco