IIEG
Instituto de Información Estadística y Geográfica de Jalisco

San Diego de Alejandría
Diagnóstico del municipio

Agosto 2023

Jalisco
GOBIERNO DEL ESTADO

SAN DIEGO DE ALEJANDRÍA
DIAGNÓSTICO DEL MUNICIPIO

Agosto 2023

HISTORIA **3**
Toponimia
Contexto histórico

GEOGRAFÍA Y MEDIO AMBIENTE **6**
Geografía
Uso de suelo y vegetación
Áreas naturales protegidas y humedales
Diversidad ecosistémica
Sequía
Precipitación
Recursos hídricos
Infraestructura

DEMOGRAFÍA Y SOCIEDAD **27**
Aspectos demográficos
Intensidad migratoria
Pobreza multidimensional
Marginación
Índices sociodemográficos

ECONOMÍA **39**
Número de empresas
Valor agregado censal bruto
Empleo
Agricultura y ganadería

GOBIERNO Y SEGURIDAD **45**
Desarrollo institucional
Incidencia delictiva
Directorio municipal

Consulta la información municipal en línea

IIEG
Instituto de Información Estadística y Geográfica de Jalisco

Historia

San Diego de Alejandría
Diagnóstico del municipio
Agosto 2023

Jalisco
GOBIERNO DEL ESTADO

Toponimia

Fue llamado en un principio "Puesto de San José de la Laja". El nombre actual lo tomó alrededor de 1850 en recuerdo del obispo Dr. Diego Aranda y Carpinteiro quien autorizó la construcción del templo; del primer párroco, Alejandro Navarrete; de la persona que obsequió el terreno donde se erigió la precitada iglesia y del albañil constructor, ambos de nombre Alejandro.

Figura 1. San Diego de Alejandría, Jalisco.
Localización geográfica.

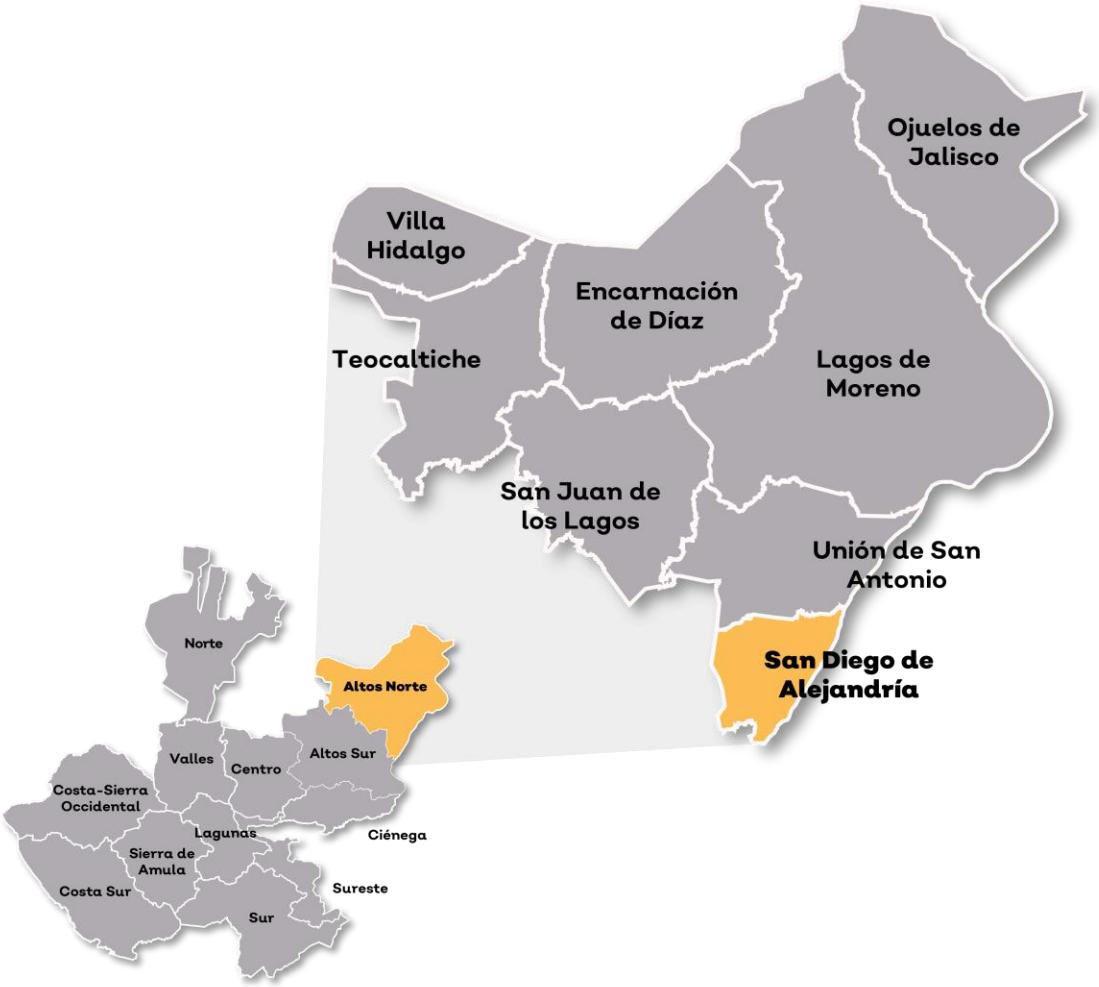

Fuente: IIEG, Instituto de Información Estadística y Geográfica del Estado de Jalisco, “Mapa General del Estado de Jalisco, 2012”

Contexto histórico

Antes de la conquista era un poblado tecuexe. Fue conquistado en 1530, primero por Pedro Almíndez Chirinos y después por Cristóbal de Oñate, ambos del ejército de Nuño de Guzmán.

Desde 1872 se menciona al poblado de San Diego como comisaría del municipio de La Unión (Unión de San Antonio) del Segundo Cantón de Lagos; el 28 de febrero de 1885, se erigió en municipio la comisaría de San Diego de Alejandría y para el 11 de abril de 1917 por decreto se establecieron los límites entre los municipios de San Miguel el Alto, San Diego de Alejandría y San Julián.

IIEG
Instituto de Información Estadística y Geográfica de Jalisco

Geografía y Medio Ambiente

San Diego de Alejandría
Diagnóstico del municipio
Agosto 2023

Jalisco
GOBIERNO DEL ESTADO

Geografía

El municipio de San diego de Alejandría se localiza en la región altos Norte del estado de Jalisco. Sus municipios colindantes son San Julián, Arandas y Unión de San Antonio (ver mapa 1). Tiene una extensión territorial de 347.18 kilómetros cuadrados.

Su cabecera municipal se localiza en las coordenadas 20°59′29.76″ latitud norte y -101°59′24.00″ de longitud oeste, a una altura de 1,939 metros sobre el nivel del mar (msnm). El territorio municipal, tiene alturas entre los 1,750 y 2,169 msnm; y una pendiente predominantemente plana menor a 5 grados.

La mayor parte del municipio tiene un clima semicálido semihúmedo. La temperatura media anual es de 17.1°C, y su temperatura mínima y máxima promedio oscila entre los 6.1°C y 29.37°C. La precipitación media anual es de 718 milímetros (mm) mientras que la precipitación promedio acumulada es de 605.54 mm.

El municipio está constituido por roca extrusiva ácida en su mayor parte y toba. Los suelos dominantes pertenecen al tipo planosol y vertisol (ver tabla 1).

Mapa 1. Base

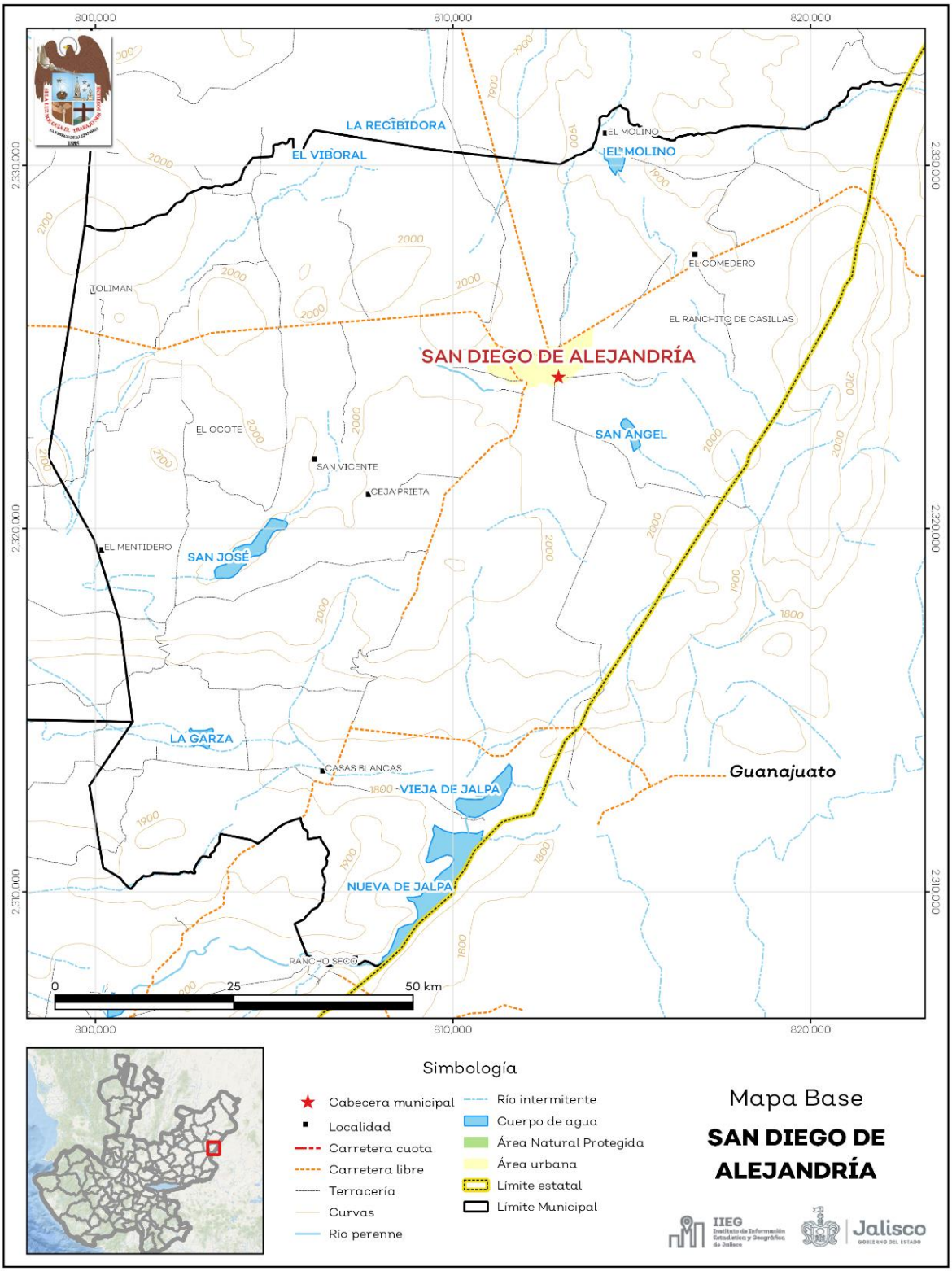

Fuente: IIEG**,** con base en topografía INEGI, CONANP 2015, Marco Geoestadístico INEGI 2020 y Mapa General del Estado de Jalisco 2012.

Tabla 1 Medio físico			
San Diego de Alejandría, Jalisco			
Medio físico			**Descripción**
Superficie municipal (km^2)		347	El municipio de San Diego de Alejandría tiene una superficie de 347 Km^2. Por su superficie se ubica en la posición 78 con relación al resto de los municipios del estado.
Altura (msnm)	Mínima municipal	1,750	La cabecera municipal es San Diego de Alejandría y se encuentra a 1,939 msnm. El territorio municipal tiene alturas entre los 1,750 y 2,169 msnm.
	Máxima municipal	2,169	
	Cabecera municipal	1,939	
Pendientes (%)	Planas (< 5°)	78.5	El 78.5% del municipio tiene terrenos planos, es decir, con pendientes menores a 5°
	Lomerío (5° - 15°)	17.8	
	Montañosas (> 15°)	3.6	
Clima (%)	Semicálido semihúmedo	92.2	La mayor parte del municipio de San Diego de Alejandría (92.2%) tiene clima semicálido semihúmedo. La temperatura media anual es de 17.1°C, mientras que sus máximas y mínimas promedio oscilan entre 29.3°C y 6.1°C respectivamente. La precipitación media anual es de 718mm.
	Templado subhúmedo	7.8	
Temperatura (°C)	Máxima promedio	29.37	
	Mínima promedio	6.1	
	Media anual	17.1	
Precipitación (mm)	Media anual	718	
Geología (%)	Extrusiva ácida	30.7	La roca predominante es la extrusiva ácida (30.7%) se trata de rocas ígneas de origen volcánico vertido a la superficie a través de fisuras o volcanes, con cristales que solo pueden ser observados por medio de una lupa, con textura afanítica, con un contenido de más del 65% de dióxido de silicio
	Toba	20.7	
	Arenisca	15.7	
	Basalto	14.5	
	Aluvial	11.1	
	Otros	7.3	
Tipo de suelo (%)	Planosol	50.8	El suelo predominante es planosol (50.8%), desarrollados en relieves planos que suelen inundarse. Medianamente profundos, con vegetación natural de pastizal o matorral. Tienen una capa subyacente impermeable. Se utilizan con rendimientos moderados en la ganadería. Son muy susceptibles a la erosión en las capas superficiales.
	Vertisol	24.2	
	Litosol	12.5	
	Feozem	8.3	
	Castañozem	4.1	
Cobertura de suelo (%)	Agricultura	57.0	La agricultura (57.0%) es el uso de suelo dominante en el municipio.
	Asentamiento humano	0.6	
	Bosque	1.2	
	Cuerpo de agua	2.8	
	Otros tipos de vegetación	4.1	
	Pastizal	26.4	
	Selva	7.9	

Fuente: IIEG, con base en: Geología, Edafología, esc. 1:50,000 y Uso de Suelo y Vegetación SVII, esc. 1:250,000, INEGI. Clima, CONABIO. Tomo 1 Geografía y Medio Ambiente de la Enciclopedia Temática Digital de Jalisco. MDE y MDT del conjunto de datos vectoriales, esc. 1:50,000, INEGI. Mapa General del Estado de Jalisco 2012.

Uso de suelo y vegetación

La cobertura del suelo predominante en el municipio es la agropecuaria con un 57.03% de su superficie, seguida de vegetación secundaria con 32.24%, los asentamientos humanos solo ocupan el 0.64% del territorio total, siendo esta la cobertura con menos superficie (ver tabla 2 y mapa 2).

La clasificación de los usos de suelo y vegetación realizada comprende las categorías acuícolas, agropecuario, agua, asentamientos humanos, bosque, dunas costeras, galería, manglar, matorral, palmar, pastizal, sabana, selva baja, selva mediana, sin vegetación aparente, vegetación acuática, vegetación desértica, vegetación secundaria.

Tabla 2 Uso de suelo y vegetación

San Diego de Alejandría, Jalisco

Cobertura	Superficie (Ha)	Porcentaje (%)	Descripción
Agropecuario	19,767.43	57.03	La clasificación de usos de suelo y vegetación representada es menos generalizada que la tabla número 1 de este documento. Sin embargo en esta clasificación la vegetación secundaria es representada por todos los tipos de vegetación que sean secundarios refiriéndonos a estas como la comunidad vegetal que surge diferente a la original con estructura y composición florística heterogénea tras ser eliminada o alterada la vegetación primaria.
Vegetación secundaria	11,176.94	32.24	
Matorral	1,423.02	4.11	
Pastizal	1,110.89	3.20	
Agua	963.47	2.78	
Asentamientos humanos	221.33	0.64	

Fuente: IIEG, con información de datos vectoriales de uso del suelo y vegetación, Serie VII, INEGI 2018.

La superficie arbórea municipal representa el 0.1% de los cuales el 0.0% corresponde a la vegetación arbórea primaria, la cual no presenta una alteración respecto a su estado natural, y 0.1% a la vegetación arbórea secundaria, que debido a perturbaciones ha sido modificada y muestra un proceso de sucesión vegetal (ver tabla 3).

Tabla 3 Cobertura Arbórea

San Diego de Alejandría, Jalisco

Cobertura	Cantidad %	Comentarios
Primaria Arbórea Baja	0.0	La cobertura arbórea referida está compuesta por los siguientes tipos de vegetación: bosque de coníferas, bosque de encino, bosque mesófilo de montaña, bosque de pino y bosque de táscate, selva caducifolia, selva subcaducifolia, selva de galería, manglar, palmar natural, vegetación hidrófila y vegetación inducida.
Primaria Arbórea Mediana	0.0	
Primaria Arbórea Alta	0.0	
Secundaria Arbórea Baja	0.1	
Secundaria Arbórea Mediana	0.0	
Secundaria Arbórea Alta	0.0	
Total Arbórea	0.1	

Fuente: IIEG, con información de datos vectoriales de uso del suelo y vegetación, Serie VI, INEGI 2016.

Mapa 2. Uso de suelo y vegetación

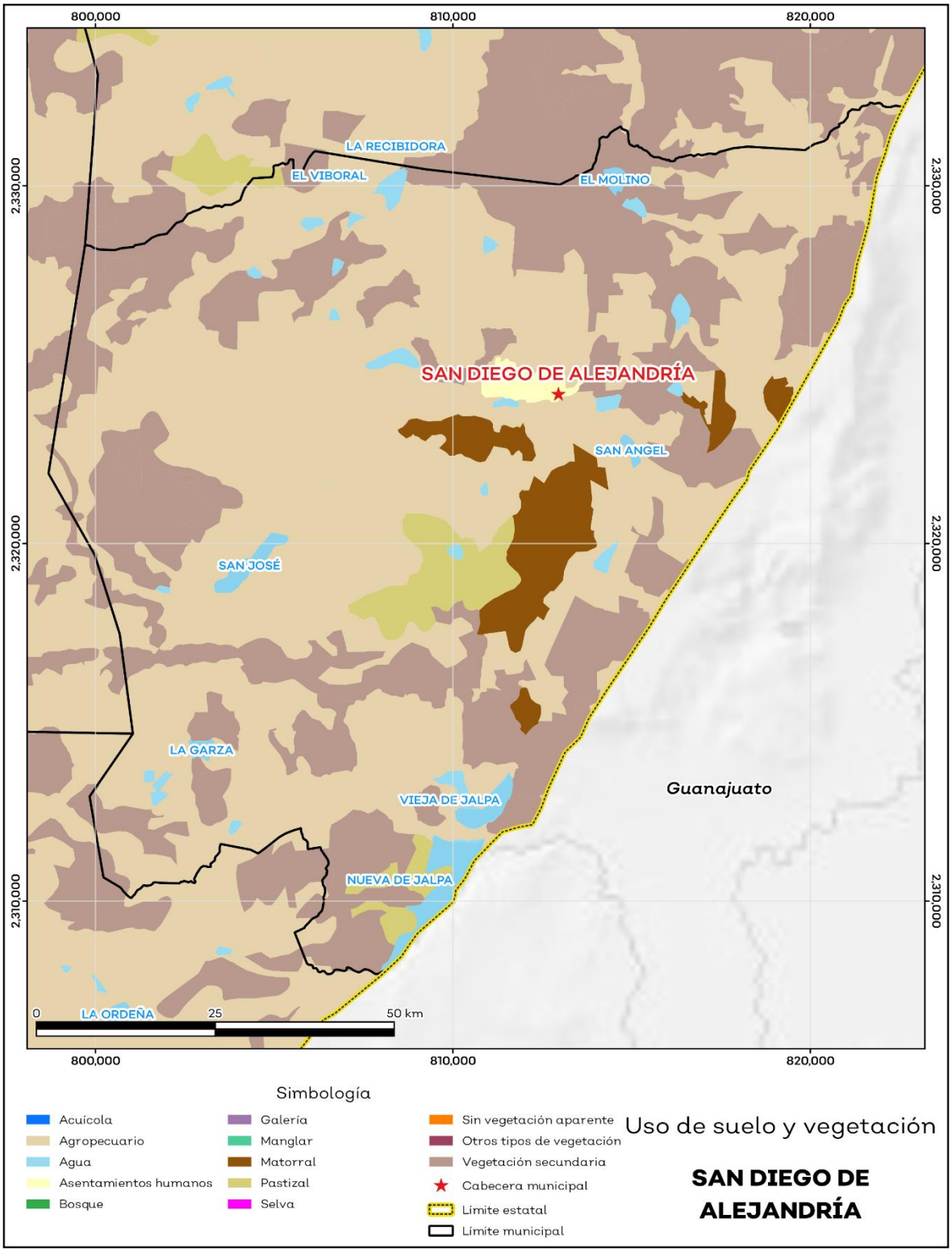

Fuente: IIEG con base en INEGI 2018.

Áreas naturales protegidas y humedales

San diego de Alejandría se cuenta con 3.5% de humedales (ver mapa 3 y tabla 4).

Tabla 4 ANP y humedales		
San Diego de Alejandría, Jalisco		
Áreas Naturales	**Cantidad %**	**Descripción**
Áreas Naturales Protegidas	0.0	
Sitios Ramsar	0.0	Humedales de importancia internacional.
Humedales	3.5	

Fuente: IIEG**,** con base en CONAGUA 2016, CONANP 2015.

Mapa 3. ANP, humedales y manglares

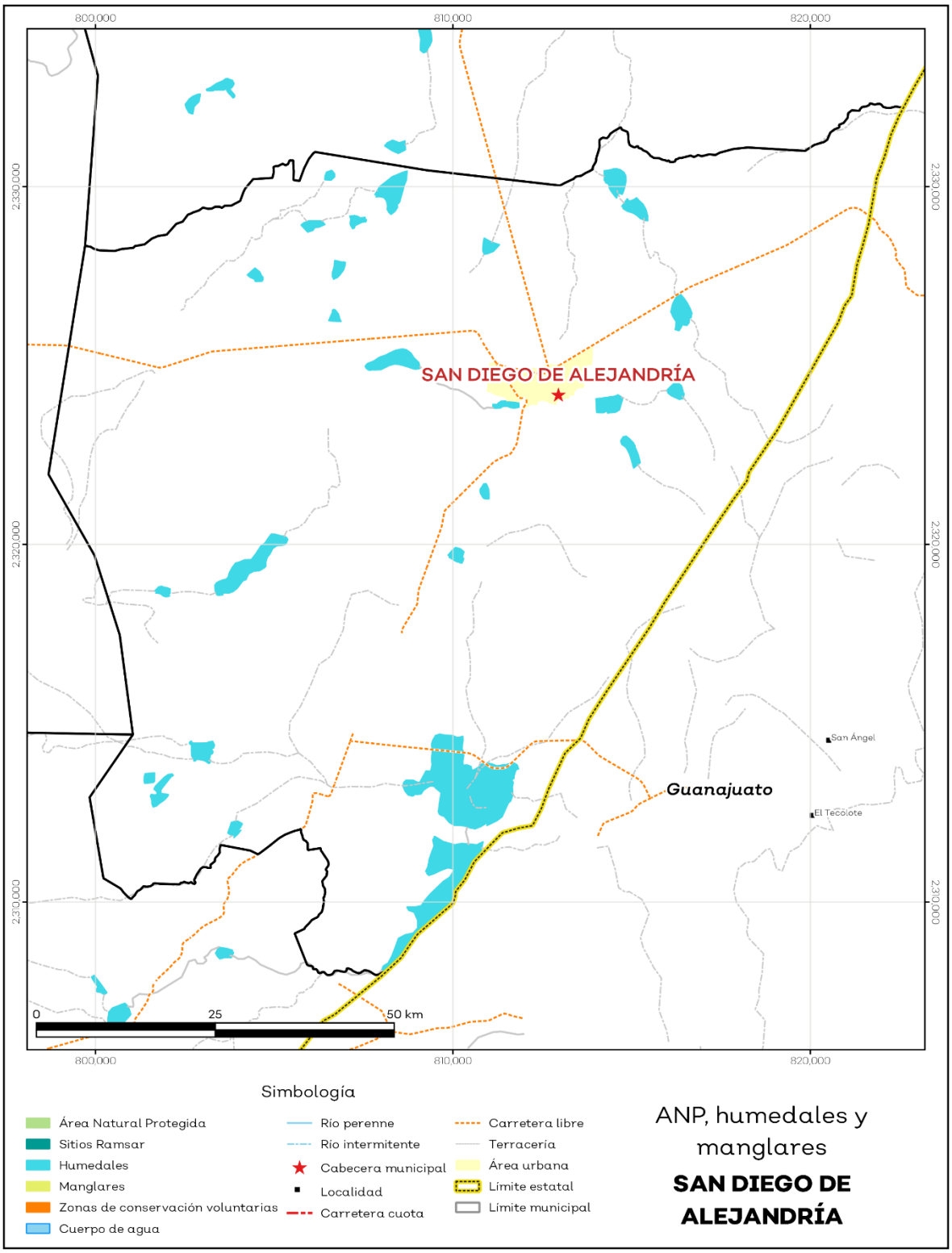

Fuente: IIEG con base en CONAGUA 2016, CONANP 2015.

Diversidad ecosistémica

La diversidad de ecosistemas conforme a la cobertura de usos de suelo y vegetación nos dice que la cobertura de mayor dominancia es agricultura de temporal anual la cual representa el 33.5% municipal, y es catalogada con el rango muy alto a nivel estatal. El inverso del índice de Simpson es de 0.8 y nos indica que entre más se acerca al 1 más diversidad ecosistémica de coberturas de suelo hay. El índice de Shannon es de 1.8, en el cual se considera un valor normal si se está entre 2 y 3, valores por debajo de 2 como bajos en diversidad y superiores a 3 son altos en diversidad de ecosistemas (ver tabla 5).

Tabla 5 Diversidad Ecosistémica

San Diego de Alejandría, Jalisco

índice	Cantidad	Comentarios
Inverso de Simpson	0.77	Valor entre más cercano a 1, mayor diversidad ecosistémica de coberturas de uso de suelo y vegetación.
Shannon	1.75	El valor varía entre 0.5 y 5. Valor normal entre 2 y 3, valores superiores a 3 son altos en diversidad, valores por debajo de 2 es baja diversidad de ecosistemas.
Equitatividad de Shannon	0.68	Se acerca a 0 cuando una cobertura domina y se acerca a 1 cuando comparten abundancia las coberturas.
índice	**%**	**Cobertura**
Dominancia	33.5	Agricultura de temporal anual

Fuente: IIEG**,** 2021

Sequía

El cambio climático en los últimos años ha traído consigo efectos en los territorios, de allí parte a que se analicé el fenómeno natural de la sequía y la escasez de los recursos hídricos.

De la superficie dedicada a las actividades agrícolas el 98.1% presentó alguna categoría de sequía en el año 2020 (ver mapa 4 y tabla 6). Las sequías son causadas principalmente por la escasez de precipitaciones pluviales, la cual puede derivar en una insuficiencia de recursos hídricos necesarios para abastecer la demanda existente, por ello su análisis es trascendental.

Tabla 6 Sequía

San Diego de Alejandría, Jalisco

Categoría de sequía	Cantidad Agrícola (%)	Cantidad Municipal (%)	Comentarios
Sin sequía	1.2	3.4	Anormalmente seco es una condición de sequedad, no es una categoría de sequía. Se muestran 2 cantidades en porcentajes: la agrícola es el porcentaje de la superficie afectada de las áreas agrícolas conforme a la delimitación de frontera agrícola; Y el porcentaje municipal se refiera a toda la superficie del municipio sin importar la cobertura de uso de suelo y vegetación sin incluir los cuerpos de agua.
Anormalmente seco	0.6	0.3	
Sequía moderada	2.3	1.6	
Sequía severa	5.0	4.7	
Sequía extrema	62.2	47.7	
Sequía excepcional	28.6	39.8	

Fuente: IIEG con base en imágenes Landsat 2020

Mapa 4. Índice de sequía de diferencia normalizado

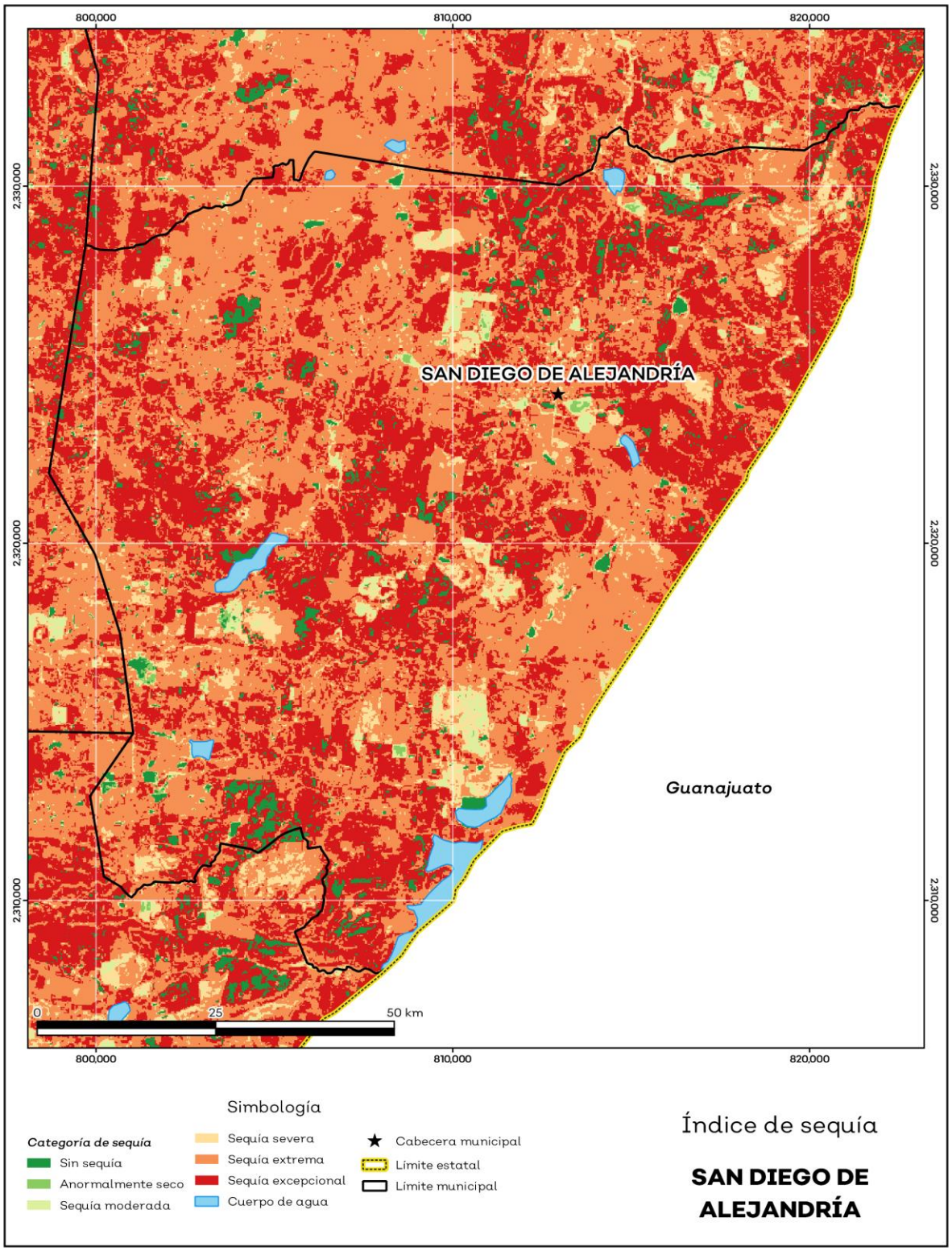

Fuente: IIEG con base en imágenes Landsat 2020.

Precipitación

Del análisis de la precipitación media mensual histórica con registros hasta el 2019 del municipio San diego de Alejandría tenemos que la precipitación acumulada promedio es de 605.54 mm; la media del mes de enero es de 30.36 mm, la mínima de 29.42 mm y la máxima de 32.00 mm; mientras que en julio la precipitación media es de 83.77 mm, la mínima de 75.00 mm y máxima de 92.91 mm (ver mapa 5 y tabla 7).

Tabla 7 Precipitación media mensual y acumulada

San Diego de Alejandría, Jalisco

Mes	Promedio (mm)	Mínima (mm)	Máxima (mm)	Comentarios
Enero	31.94	28.34	35.00	Registros de precipitación histórica media mensual.
Febrero	31.31	15.00	42.00	
Marzo	41.15	36.89	45.00	
Abril	45.91	42.16	49.00	
Mayo	53.28	48.74	56.00	
Junio	74.00	69.00	80.20	
Julio	83.77	75.00	92.91	
Agosto	78.52	72.00	88.48	
Septiembre	63.47	58.00	71.00	
Octubre	41.08	39.00	42.20	
Noviembre	29.83	28.17	31.00	
Diciembre	27.31	25.68	29.00	
Acumulada	605.54	587.56	638.54	Registros de precipitación histórica acumulada.

Fuente: IIEG **c**on base en datos de precipitación de 1882-2019 del SMN

Mapa 5. Precipitación histórica acumulada

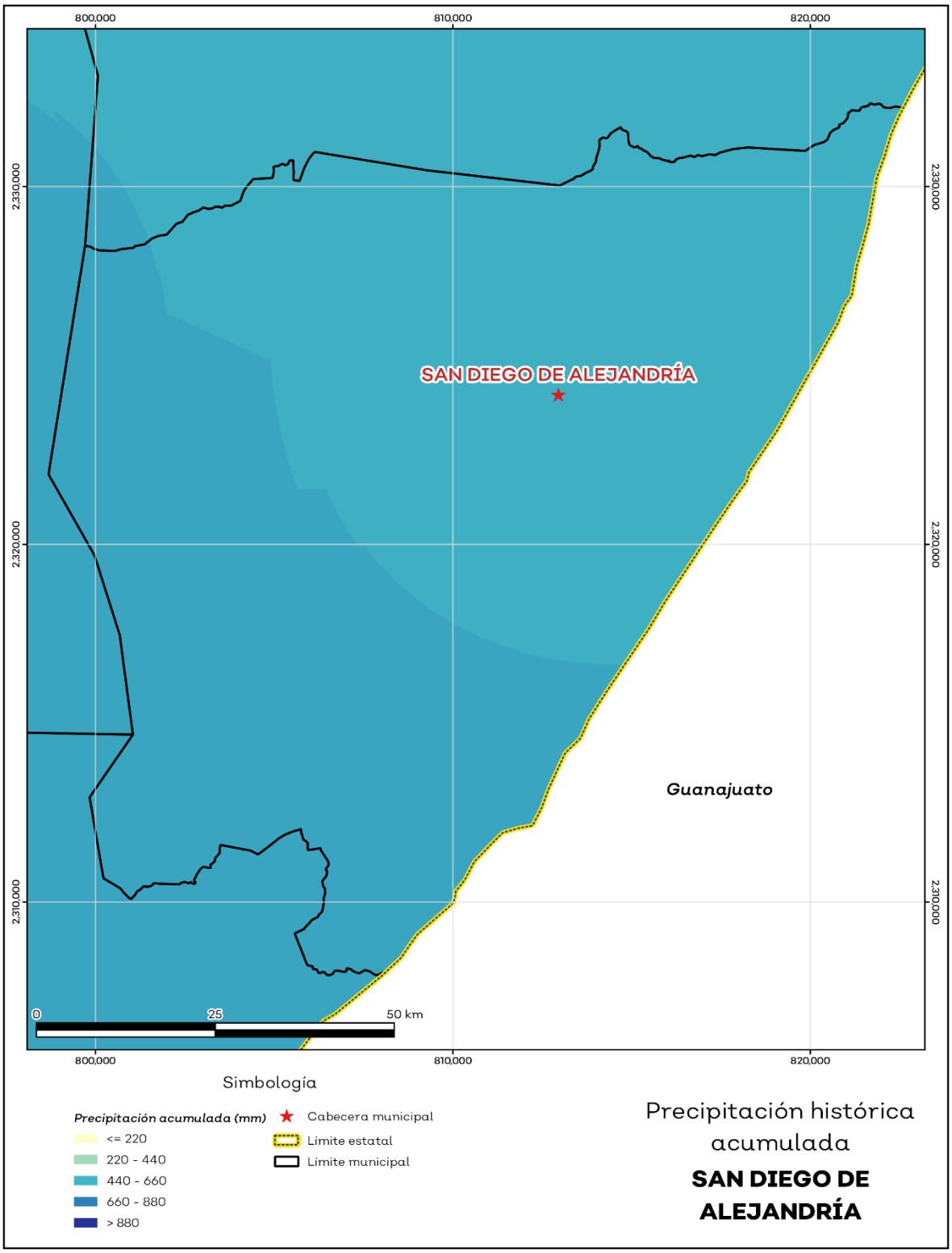

Fuente: IIEG con base en datos de precipitación de 1882-2019 del SMN.

Recursos hídricos

Los tipos de recursos hídricos del municipio están constituidos por aguas subterráneas, ríos y lagos. El territorio está ubicado dentro de 3 acuíferos de los cuales el 100.0% no tienen disponibilidad y el 0.0% se encuentra con disponibilidad de agua subterránea (ver mapa 6 y tabla 8).

Tabla 8 Acuíferos		
San Diego de Alejandría, Jalisco		
Estatus	**Cantidad %**	**Comentarios**
Con disponibilidad	0.0	Reporte de CONAGUA del estatus del acuífero hasta el 2020.
Sin disponibilidad	100.0	
No sobrexplotado	0.0	
Sobrexplotado	100.0	

Fuente: IIEG con base en CONAGUA 2021.

Mapa 6. Acuíferos

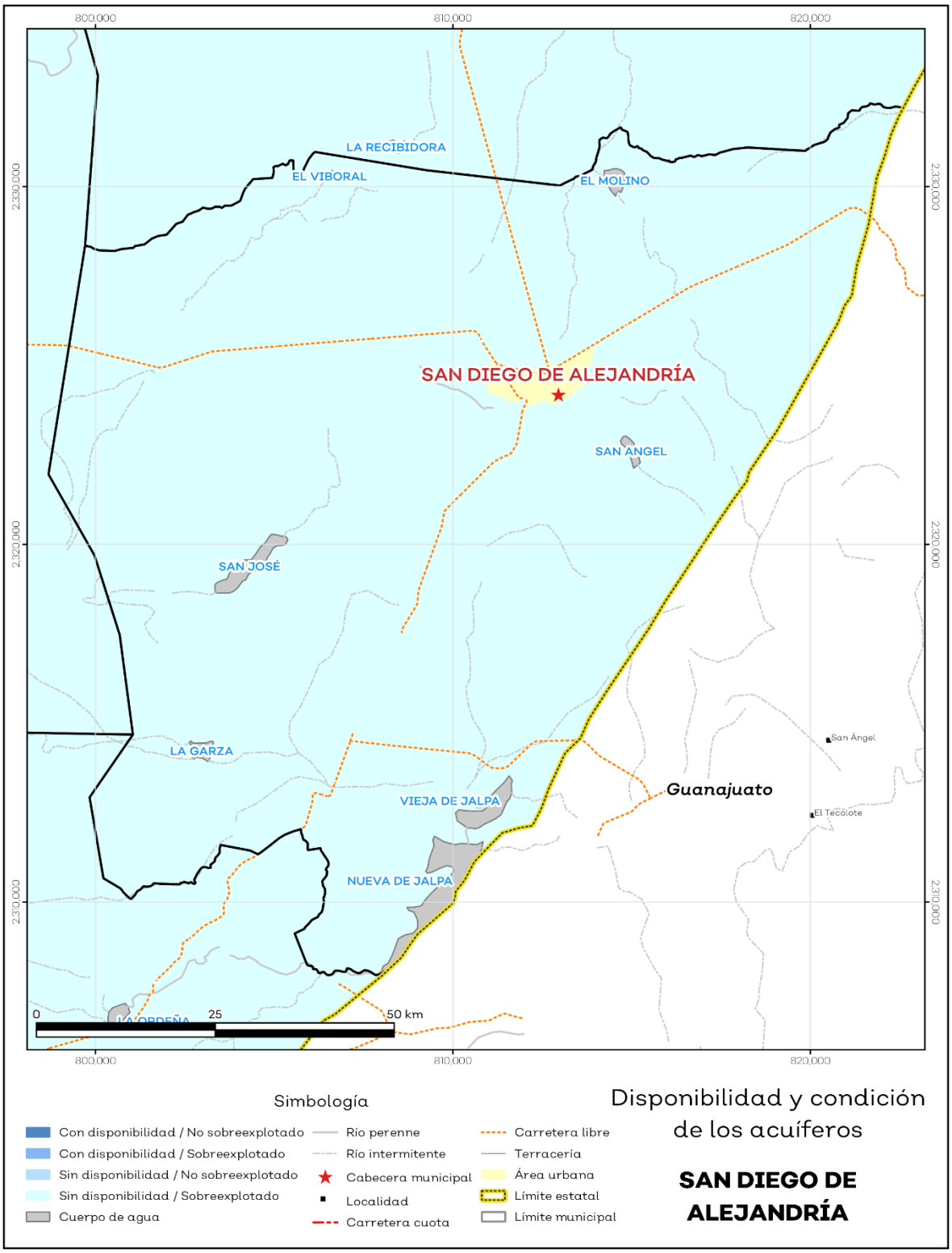

Fuente: IIEG con base en CONAGUA 2021.

El territorio municipal está dentro de las cuencas Río Turbio, Río de Lagos de las cuales el 16.4% tienen disponibilidad y el 83.4% presentan déficit de disponibilidad de agua superficial (ver mapa 7 y tabla 9).

Tabla 9 Cuencas		
San Diego de Alejandría, Jalisco		
Estatus	**Cantidad %**	**Comentarios**
Con disponibilidad	16.4	Reporte de CONAGUA del estatus de cuencas hasta el 2020.
Sin disponibilidad	83.4	
Tipos de Ordenamiento	**Cantidad %**	
Reserva	16.5	
Veda	0.0	
Veda y reglamento	83.5	
Veda, reserva y reglamento	0.0	
Cuenca sin ordenamiento superficial	0.0	

Fuente: IIEG con base en CONAGUA 2021.

Mapa 7. Cuencas

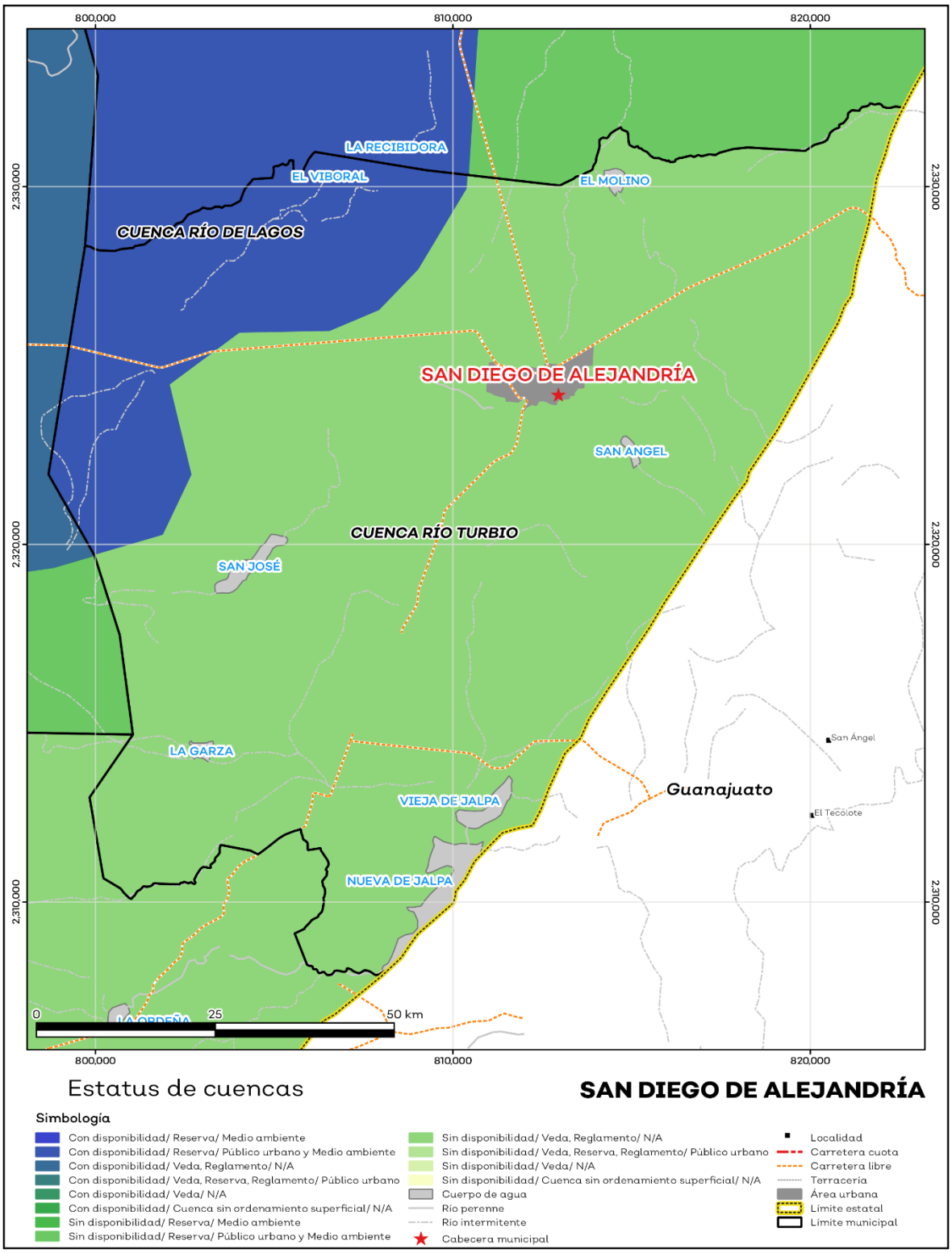

Fuente: IIEG con base en CONAGUA 2021.

Erosión potencial

La erosión potencial que pronostica la pérdida de suelo como consecuencia de la influencia del relieve, el viento y el agua, nos indica que en el municipio se tienen en su mayoría pérdidas de suelo de 0 a 5 toneladas por hectáreas al año (t/ha.año), catalogadas como erosión muy baja y pérdidas de suelo tolerables. No hay erosión neta (ver mapa 8 y tabla 10).

Tabla 10 Erosión potencial

San diego de Alejandría, Jalisco

Perdidas de suelo t/ha.año	Clasificación	Cantidad %	Comentarios
0	Zonas no susceptibles al proceso erosivo, como pueden ser espacios urbanos, carreteras o embalses.	0.00	En el cálculo no se incluyeron los cuerpos de agua por considerarse zonas no susceptibles al proceso erosivo.
0 a 5	Zonas con niveles de erosión muy bajos y pérdidas de suelo tolerables. No hay erosión neta.	49.64	
5 a 10	Zonas con niveles de erosión bajos y pérdidas de suelo que puede ser tolerables. Probablemente no hay erosión neta.	29.89	
10 a 25	Zonas con procesos erosivos leves. Existe erosión, aunque no es apreciable a simple vista.	15.12	
25 a 50	Zonas con procesos erosivos moderados. Existe erosión, aunque puede no ser apreciable a simple vista.	4.47	
50 a 100	Zonas con procesos erosivos graves. Existe erosión y es apreciable a simple vista.	0.89	
100 a 200	Zonas con procesos erosivos muy graves. Existe erosión y es manifiesta a simple vista.	0.00	
Más de 200	Zonas con procesos erosivos extremos. Existe erosión y es evidente a simple vista.	0.00	

Fuente: IIEG; con base en datos de precipitación de 1882-2021 del SMN, Modelo digital de elevaciones INEGI 2013, FAO 2003.

Mapa 8. Erosión potencial

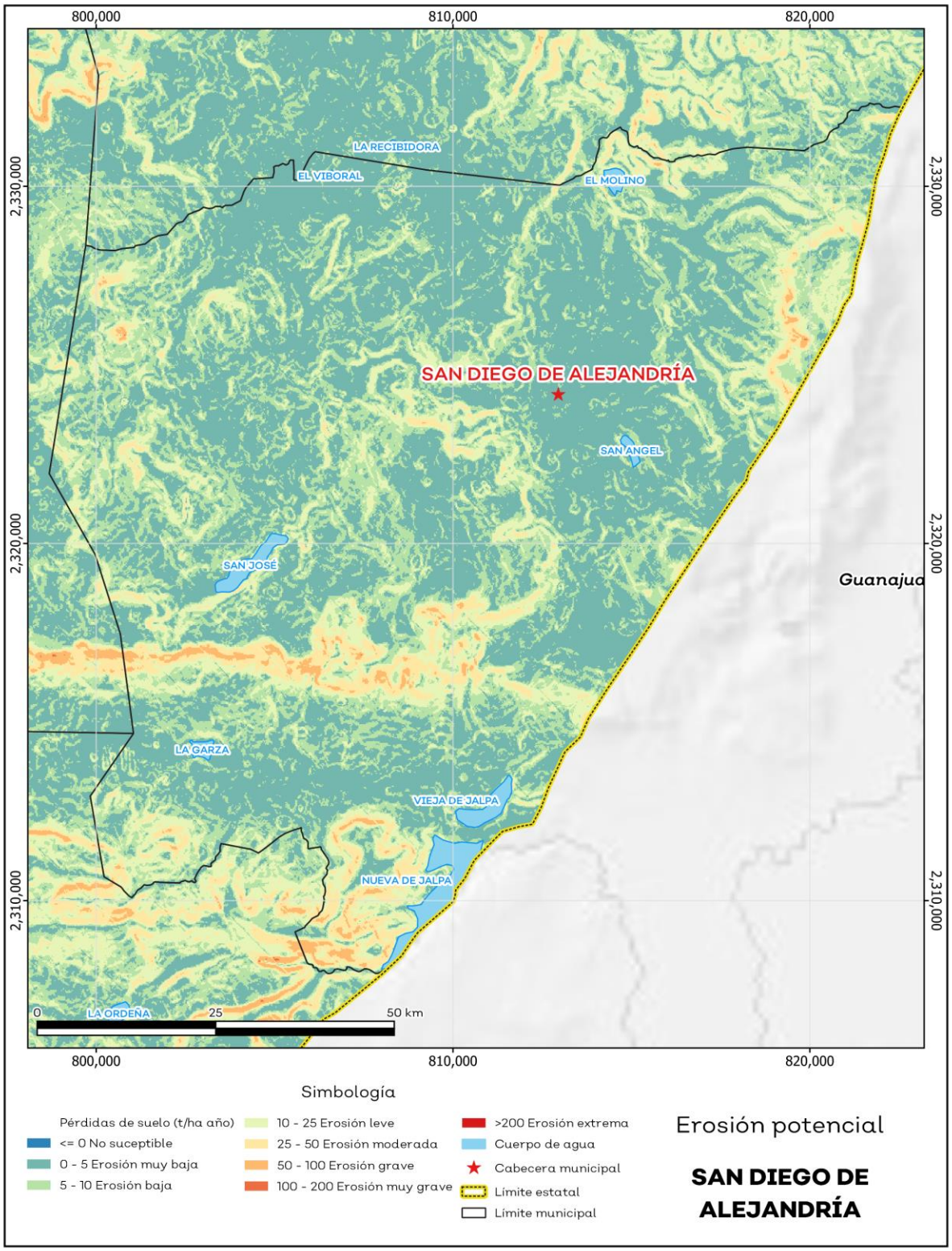

Fuente: IIEG; con base en datos de precipitación de 1882-2021 del SMN, Modelo digital de elevaciones INEGI 2013, FAO 2003.

Infraestructura

Por último, el municipio cuenta con 16 servicios públicos, de los cuales destacan 11 escuelas, seguido de 4 instalaciones deportivas o recreación y 3 centros de asistencia (ver tabla 11).

Tabla 11 Infraestructura

San Diego de Alejandría, Jalisco

Infraestructura			Descripción
Infraestructura (km)	Carreteras	49.9	El municipio se encuentra en el primer lugar de la región Altos Norte, registrando grado alto de conectividad en caminos y carreteras.
	Caminos	134.1	

Tipo de servicios	Cantidad	Comentarios
Aeródromo Civil	0	La información presentada en esta tabla corresponde a los servicios concentrados en localidades mayores a 2,500 habitantes.
Cementerio	1	
Centro Comercial	0	
Centro de Asistencia Médica	3	
Escuela	11	
Estación de Transporte Terrestre	0	
Instalación de Comunicación	0	
Instalación de Servicios	0	
Instalación Deportiva o Recreativa	4	
Instalación Diversa	0	
Instalación Gubernamental	1	
Mercado	1	
Plaza	2	
Pozo	0	
Tanque de Agua	1	
Templo	3	

Fuente: IIEG con base en Red Nacional de Caminos INEGI 2019. Mapa General del Estado de Jalisco 2012. Marco Geoestadístico Nacional, servicios e información complementaria, INEGI 2020.

Salud

De acuerdo con los registros de la secretaría de salud, en el municipio se encuentran 2 unidades de servicio de salud como lo son consultorios, hospitales generales y especializados, oficinas administrativas, farmacias, laboratorios, unidades de medicina familiar, de especialidades médicas y móviles. De las cuales 2 corresponden a la Secretaría de Salud (SSJ); en la tabla 12 se presenta desglosada esta información por tipo de unidades de servicio conforme al instituto o dependencia a la que pertenecen (ver mapa 9 y tabla 12).

Tabla 12 Unidades de salud	
San Diego de Alejandría, Jalisco	
Tipo de unidad	**Cantidad**
SECRETARÍA DE SALUD	
Centro de Salud	1
Unidad Móvil	1
Total del municipio	**2**

Fuente: IIEG, con base en Dirección General de Salud (DGIS) 2021.

Mapa 9. Unidades de Salud

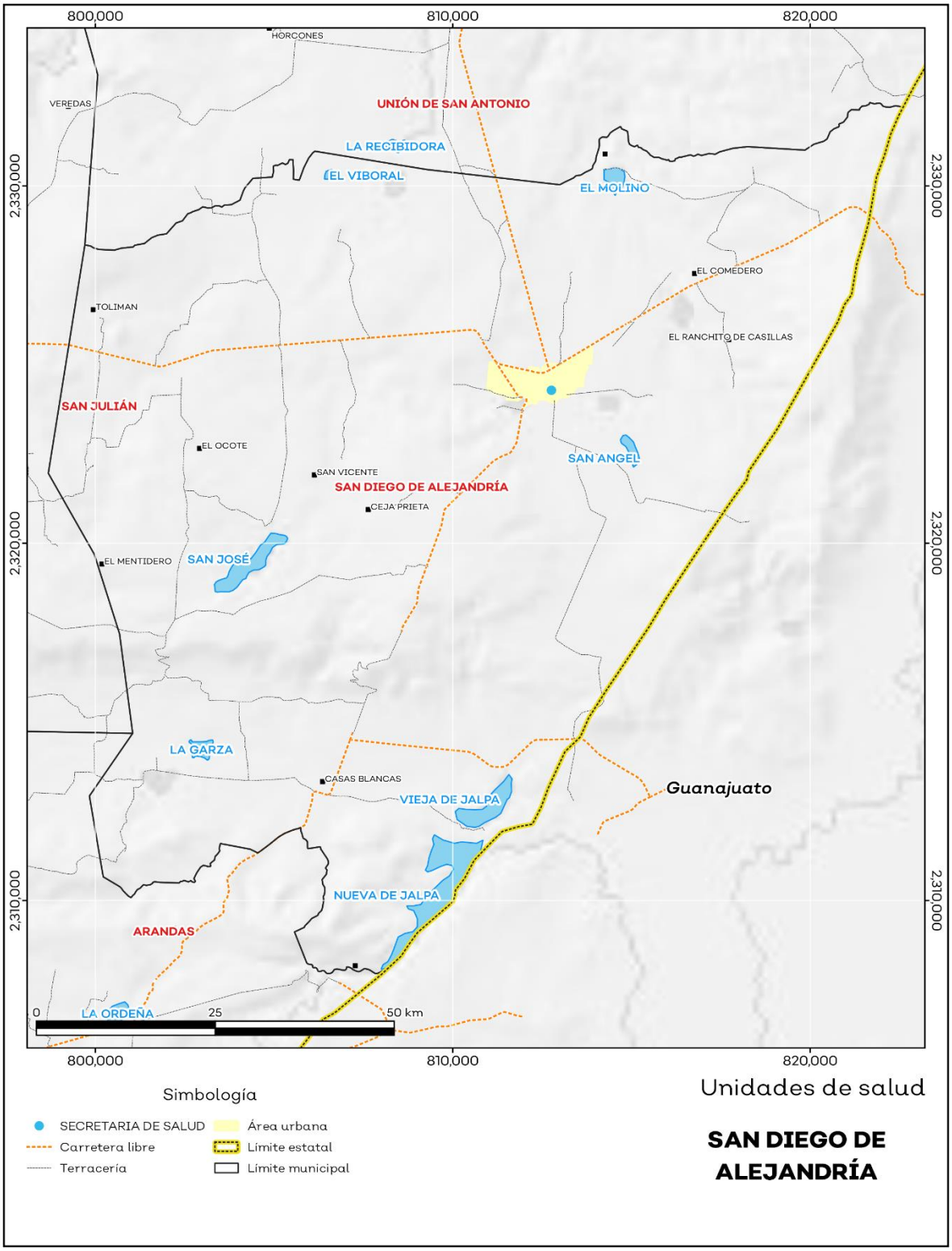

Fuente: IIEG, con base en Dirección General de Salud (DGIS) 2021.

IIEG
Instituto de Información Estadística y Geográfica de Jalisco

Demografía y Sociedad

San Diego de Alejandría
Diagnóstico del municipio
Agosto 2023

Jalisco
GOBIERNO DEL ESTADO

Aspectos Demográficos

El municipio de San Diego de Alejandría pertenece a la Región Altos Norte, según el Censo de Población y Vivienda 2020, su población en ese año era de 7,609 personas; de las cuales el 49.1 por ciento eran hombres y 50.9 por ciento mujeres. Las y los habitantes del municipio representaban el 1.8 por ciento del total regional (ver tabla 1). Comparando este volumen poblacional con el del año 2015, se observa que la población municipal aumentó un 3.54 por ciento en cinco años.

Tabla 1 Población total según sexo

San Diego de Alejandría, Jalisco

Clave	Municipio	Población total 2015	Población 2020		
			Total	Hombres	Mujeres
072	San Diego de Alejandría	7,349	7,609	3,739	3,870

Fuente: IIEG con base en INEGI, Censo de Población y Vivienda 2020 y Encuesta Intercensal 2015.

En 2020 San Diego de Alejandría contaba con 79 localidades, de éstas, 13 eran de dos viviendas y 21 de una. La localidad de San Diego de Alejandría era la más poblada, con 6,025 personas, que representaban el 79.2% de la población del municipio; le seguía San Fernando con el 2.1%, Las Azules con el 2.1%, Paso Verde con el 1.1% y Casas Blancas (San Felipe de Jesús) con el 1% del total municipal (ver tabla 2).

Tabla 2 Población total según sexo y distribución porcentual de la población

San Diego de Alejandría, Jalisco

Clave	Municipio/Localidad	Población total 2010	Población 2020			
			Total	Distribución porcentual de la población del municipio	Hombres	Mujeres
0072	**San Diego de Alejandría**	**6,647**	**7,609**	**100.0**	**3,739**	**3,870**
0001	San Diego de Alejandría	5,312	6,025	79.2	2,933	3,092
0082	San Fernando	119	162	2.1	82	80
0083	Las Azules	65	161	2.1	82	79
0057	Paso Verde		82	1.1	44	38
0015	Casas Blancas (San Felipe de Jesús)	63	76	1.0	37	39

Fuente: IIEG con base en INEGI; Censo de Población y Vivienda 2010 y 2020.

Intensidad Migratoria

El estado de Jalisco tiene una añeja tradición migratoria a Estados Unidos que se remonta hacia finales del siglo XIX.

El Consejo Nacional de Población (CONAPO) calculó el Índice de Intensidad Migratoria México-Estados-Unidos 2020, como una medida sintética que informa integralmente del fenómeno migratorio entre ambos países.

De acuerdo con este índice, Jalisco se clasificó en un grado medio, posicionándose en el lugar 14 entre las entidades federativas con mayor intensidad migratoria en 2020. Esto como resultado de un 6.8% de sus viviendas que recibían remesas, 1.3% de viviendas con emigrantes con destino a Estados Unidos residentes en Estados Unidos, 0.4% de viviendas con migrantes circulares y 0.9% de viviendas con migrantes de retorno de Estados Unidos.

Mapa 1 Grado de Intensidad Migratoria a Estados Unidos. Jalisco, 2020

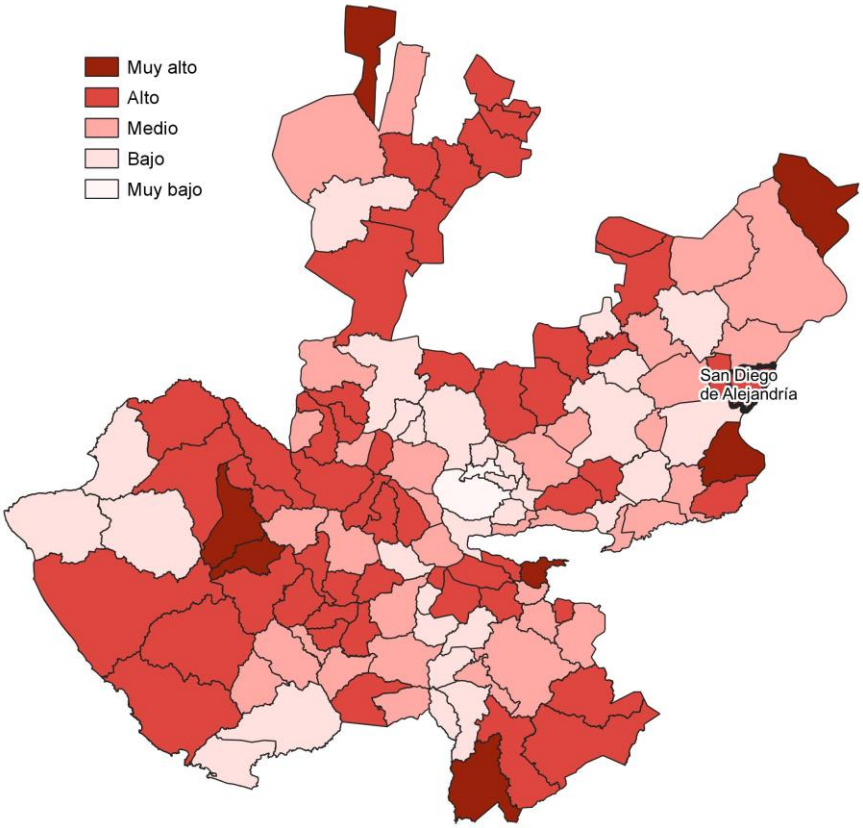

Fuente: IIEG con base en estimaciones de CONAPO; Índice de Intensidad Migratoria 2020.

Conforme a los resultados del índice de Intensidad Migratoria 2020, en el municipio de San Diego de Alejandría un 19.97 por ciento de las viviendas del municipio recibieron remesas en 2020, en un 5.05 por ciento se reportaron emigrantes con destino a Estados Unidos residentes en Estados Unidos, en el 0.81 por ciento se registraron migrantes circulares del quinquenio anterior (2015-2020) y el 3.59 por ciento de las viviendas contaban con migrantes de retorno de Estados Unidos (ver tabla 3).

Tabla 3 Índice de Intensidad Migratoria México-Estados Unidos

San Diego de Alejandría, 2020

Índice y grado de intensidad migratoria e indicadores socioeconómicos	Valores
Índice de intensidad migratoria	60.1467
Grado de intensidad migratoria	Alto
Total de viviendas	1,980
% Viviendas que reciben remesas	19.97
% Viviendas con emigrantes con destino a Estados Unidos residentes en Estados Unidos	5.05
% Viviendas con migrantes circulares de Estados Unidos	0.81
% Viviendas con migrantes de retorno de Estados Unidos	3.59
Posición que ocupa el municipio en la entidad	22
Posición que ocupa el municipio a escala nacional	253

Fuente: IIEG, con base en estimaciones del CONAPO con base en el INEGI, Censo de Población y Vivienda 2020.
*Nota: los indicadores hacen referencia al quinquenio 2015-2020.

El Índice de Intensidad Migratoria México-Estados Unidos, se deriva de estimaciones con base en los cuestionarios ampliados de los Censos de Población y Vivienda 2000, 2010 y 2020. Destaca que en el año 2000 se realizó con base en hogares y a partir del 2010 en viviendas censales, como resultado del cambio conceptual y operativo del INEGI para el levantamiento de la información en ese año censal.

Es importante señalar que en el cálculo previo del índice en el año 2010, San Diego de Alejandría tenía un grado Muy Alto de intensidad migratoria y ocupaba el lugar 8 en el ordenamiento estatal. En ese año, el porcentaje de viviendas del municipio que recibían remesas fue del 11.32 % y, la proporción de viviendas con emigrantes en Estados Unidos del quinquenio anterior fue de 9.94%. Por su parte, el 3.9% de las viviendas tenían migrantes circulares del quinquenio anterior y el 11.19% migrantes de retorno (ver tabla 4).

Tabla 4 Índice y grado de intensidad migratoria e indicadores socioeconómicos	
San Diego de Alejandría, 2010	
Índice y grado de intensidad migratoria e indicadores socioeconómicos	**Valores**
Índice de intensidad migratoria	2.0313
Grado de intensidad migratoria	Muy Alto
Total de viviendas	1,590
% Viviendas que reciben remesas	11.32
% Viviendas con emigrantes en Estados Unidos del quinquenio anterior	9.94
% Viviendas con migrantes circulares del quinquenio anterior	3.9
% Viviendas con migrantes de retorno del quinquenio anterior	11.19
Lugar que ocupa en el contexto estatal	8

Fuente: IIEG, con base en estimaciones del CONAPO con base en el INEGI, Censo de Población y Vivienda 2010.

Pobreza multidimensional

La pobreza, está asociada a condiciones de vida que vulneran la dignidad de las personas, limitan sus derechos y libertades fundamentales, impiden la satisfacción de sus necesidades básicas e imposibilitan su plena integración social. De acuerdo con esta concepción, una persona se considera en situación de pobreza multidimensional cuando sus ingresos son insuficientes para adquirir los bienes y los servicios que requiere para satisfacer sus necesidades y presenta carencia en al menos uno de los siguientes seis indicadores: rezago educativo, acceso a los servicios de salud, acceso a la seguridad social, calidad y espacios de la vivienda y servicios básicos en la vivienda.

La metodología para medir el fenómeno de la pobreza fue desarrollada por el Consejo Nacional de Evaluación de la Política de Desarrollo Social (CONEVAL) y permite profundizar en el estudio de la pobreza, ya que además de medir los ingresos, como tradicionalmente se realizaba, se analizan las carencias sociales desde una óptica de los derechos sociales. Estos componentes permitirán dar un seguimiento puntual de las carencias sociales y el bienestar económico de la población, además de proporcionar elementos para el diagnóstico y seguimiento de la situación de la pobreza en nuestro país, desde un enfoque novedoso y consistente con las disposiciones legales aplicables y que retoma los desarrollos académicos recientes en materia de medición de la pobreza. De acuerdo con su ingreso y a su índice de privación social se propone la siguiente clasificación:

Pobres multidimensionales. - Población con ingreso inferior al valor de la línea de bienestar y que padece al menos una carencia social.

Vulnerables por carencias sociales. - Población que presenta una o más carencias sociales, pero cuyo ingreso es superior a la línea de bienestar.

Vulnerables por ingresos. - Población que no presenta carencias sociales y cuyo ingreso es inferior o igual a la línea de bienestar.

No pobre multidimensional y no vulnerable. - Población cuyo ingreso es superior a la línea de bienestar y que no tiene carencia social alguna.

En la tabla 5 se muestra el porcentaje y número de personas en situación de pobreza en 2015 y 2020 en el municipio, así como aquellas vulnerables por carencias sociales, las vulnerables por ingresos y las no pobres y no vulnerables.

Tabla 5 Pobreza Multidimensional						
San Diego de Alejandría, 2015-2020						
Indicadores de incidencia	Porcentaje		Personas		Carencias promedio	
	2015	2020	2015	2020	2015	2020
Pobreza multidimensional						
Población en situación de pobreza multidimensional	54.7	43.1	4,077	3,297	1.8	2.1
Población en situación de pobreza multidimensional moderada	49.1	36.9	3,659	2,823	1.6	1.8
Población en situación de pobreza multidimensional extrema	5.6	6.2	418	474	3.5	3.4
Población vulnerable por carencias sociales	34.5	46.5	2,572	3,557	1.8	1.7
Población vulnerable por ingresos	4.0	2.9	301	223		
Población no pobre multidimensional y no vulnerable	6.8	7.4	508	568		
Privación social						
Población con al menos una carencia social	89.2	89.7	6,649	6,854	1.8	1.9
Población con al menos tres carencias sociales	17.1	19.6	1,276	1,502	3.4	3.3
Indicadores de carencias sociales						
Rezago educativo	33.5	32.7	2,499	2,501	2.4	2.4
Acceso a los servicios de salud	12.1	24.5	900	1,873	2.7	2.6
Acceso a la seguridad social	74.8	78.7	5,576	6,016	1.9	1.9
Calidad y espacios de la vivienda	6.8	7.8	506	593	3.1	3.1
Acceso a los servicios básicos en la vivienda	13.7	7.6	1,019	579	2.9	3.0
Acceso a la alimentación	20.0	16.1	1,493	1,229	2.7	2.9
Bienestar						
Población con un ingreso inferior a la línea de bienestar mínimo	23.7	16.2	1,764	1,240	1.9	1.9
Población con un ingreso inferior a la línea de bienestar	58.7	46.0	4,378	3,520	1.7	2.2

Fuente: Elaborado por el IIEG con base en estimaciones del CONEVAL del Modelo Estadístico 2015 para la continuidad del MCS-ENIGH, la Encuesta Intercensal 2015, el Modelo Estadístico 2020 para la continuidad del MCS-ENIGH y la muestra del Censo de Población y Vivienda 2020.

De acuerdo con la medición de pobreza multidimensional 2020, en San Diego de Alejandría el 43.1 por ciento de la población se encontraba en situación de pobreza, es decir, 3,297 personas compartían esta situación en el municipio. Asimismo el 46.5 por ciento (3,557 personas) de la población era vulnerable por carencias sociales, el 2.9 por ciento era vulnerable por ingresos y 7.4 por ciento era no pobre y no vulnerable.

Es importante agregar que, en 2020 el 6.2 por ciento de la población de San Diego de Alejandría se encontraba en pobreza extrema; en contraste con el 5.6 por ciento que presentó en 2015. Destaca que, en 2020 un 36.9 por ciento de la población estaba en pobreza moderada, lo que equivale a 2,823 personas; en comparación con el 2015 donde su proporción fue del 49.1 por ciento (3,659).

Respecto a las carencias sociales en 2020, destaca que el indicador de carencia por acceso a la seguridad social es el acceso a la seguridad social, con un 78.7 por ciento, que en términos absolutos representa 6,016 habitantes. En contraste, el que menos proporción de población presentó fue el de acceso a los servicios básicos en la vivienda, con el 7.6 por ciento.

Mapa 2 Porcentaje de población en situación de pobreza multidimensional por municipio. Jalisco, 2020

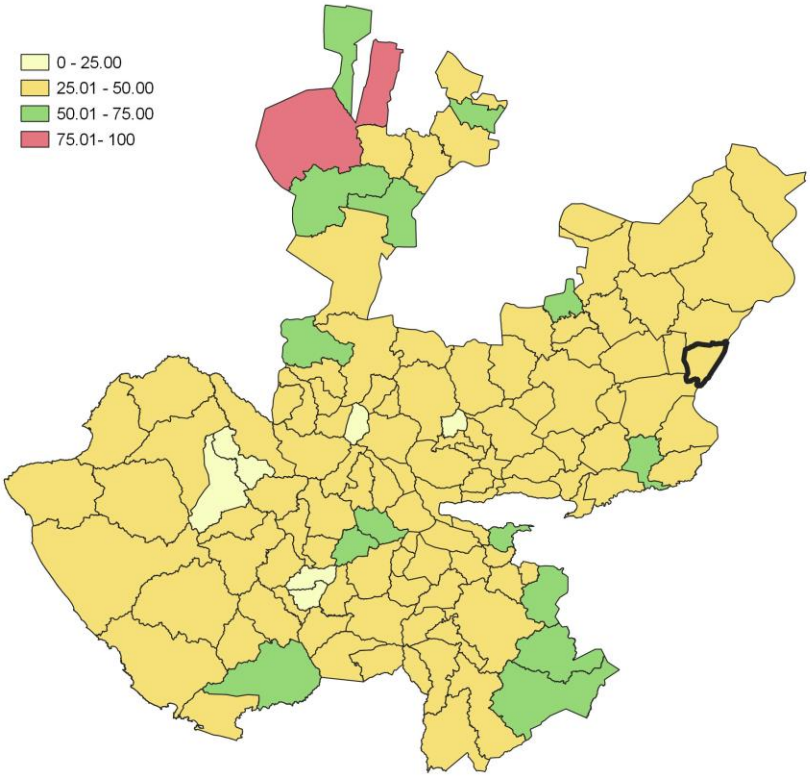

Fuente: IIEG, con base en estimaciones del CONEVAL, del Modelo Estadístico 2020 para la continuidad del MCS-ENIGH y la muestra del Censo de Población y Vivienda 2020.

Marginación

La construcción del Índice de Marginación, considera cuatro dimensiones estructurales: falta de acceso a la educación, residencia en viviendas inadecuadas; percepción de ingresos monetarios insuficientes y las relacionadas con la residencia en localidades pequeñas. Este índice es una medida-resumen que permite diferenciar los estados y municipios del país según el impacto global de las carencias que padece la población.

En la tabla 6 se presentan los indicadores que componen el índice de marginación para los municipios en 2020. De acuerdo con las estimaciones, San Diego de Alejandría presentó un grado de marginación Muy Bajo. Destaca que, la proporción de población de 15 años o más sin educación básica era de 55.3 por ciento, y que el 67.8 por ciento de la población ocupada ganaba hasta dos salarios mínimos.

Mapa 3 Índice de marginación por municipio. Jalisco, 2020

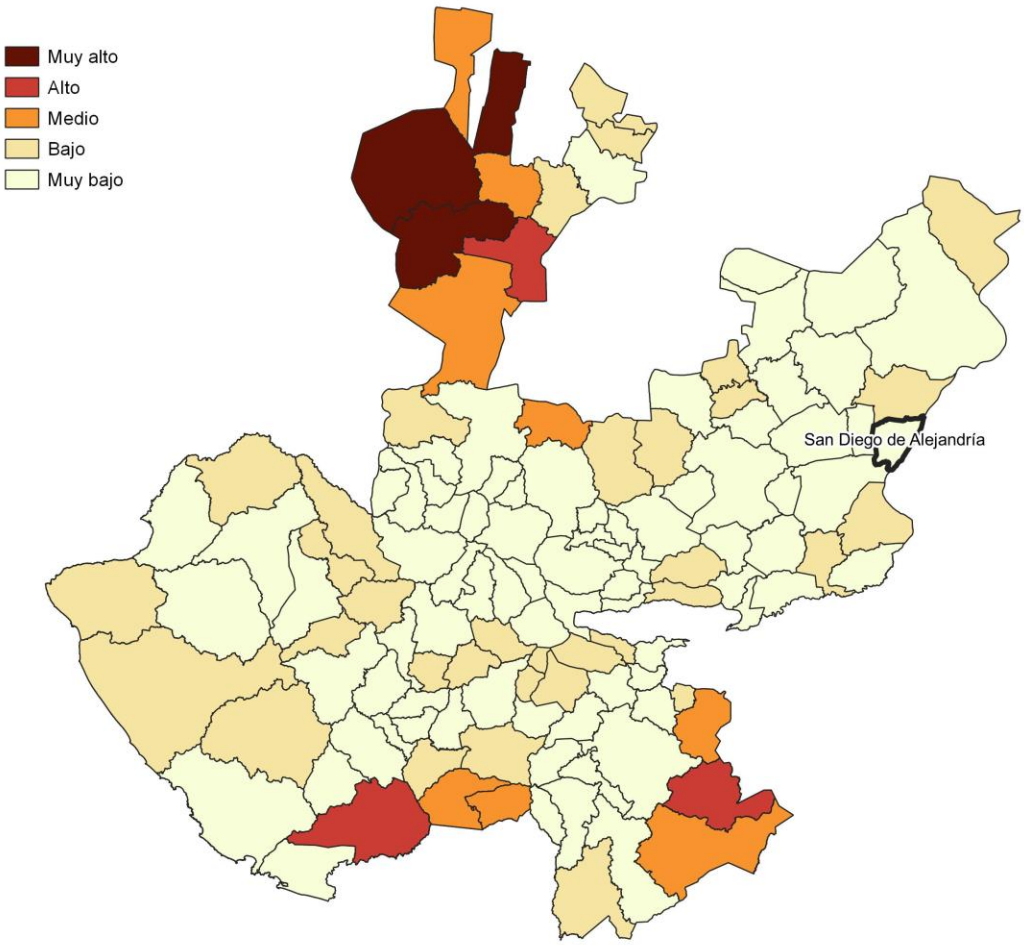

Fuente: IIEG, con base en estimaciones del CONAPO; Índice de Marginación 2020.

Las principales localidades del municipio presentaron en su mayoría un grado de marginación bajo; de ellas, la localidad de Las Azules tenía el más alto porcentaje de población de 15 años y más sin educación básica (74%), mientras que Casas Blancas (San Felipe de Jesús) presenta los más altos porcentaje de población analfabeta (9.6%)San Diego de Alejandría presentó la proporción más baja de población adulta sin educación básica (52.2%), mientras que Paso Verde mostró el más bajo porcentajes de población analfabeta con un 2.2% (ver tabla 6).

Tabla 6 Grado de marginación e indicadores sociodemográficos

San Diego de Alejandría, 2020

Municipio / Localidad		Grado	% Población de 15 años o más analfabeta	% Población de 15 años o más sin educación básica	% Población en localidades con menos de 5000 habitantes	% Población ocupada con ingreso de hasta 2 salarios mínimos	% Viviendas particulares habitadas que no disponen de refrigerador
Clave	Nombre						
	Jalisco	**Bajo**	**2.9**	**29.5**	**16.2**	**55.9**	
072	**San Diego de Alejandría**	**Muy Bajo**	**5.3**	**55.3**	**20.8**	**67.8**	
1	San Diego de Alejandría	Muy bajo	4.5	52.2			3.4
82	San Fernando	Bajo	4.9	71.3			9.3
83	Las Azules	Bajo	4.8	74.0			4.3
57	Paso Verde	Bajo	2.2	64.4			11
15	Casas Blancas (San Felipe de Jesús)	Bajo	9.6	69.2			6.6

Fuente: Elaborado por el IIEG con base en CONAPO, índice de marginación por localidad, 2020.

Respecto a las carencias en la vivienda en 2020, la localidad de Casas Blancas (San Felipe de Jesús) tenía el porcentaje más alto de ocupantes en viviendas sin drenaje ni sanitario, con el 21%; mientras que la localidad de Paso Verde presentó el más alto porcentaje de ocupantes en viviendas particulares sin energía eléctrica, con un 9.8%;

La localidad de Paso Verde mostró la proporción más alta de ocupantes en viviendas particulares sin agua entubada con el 9.8%; mientras que la localidad de San Diego de Alejandría obtuvo el más alto porcentaje de ocupantes en viviendas particulares con piso de tierra con un 0.4%; Por su parte, la localidad de Paso Verde registró la mayor proporción de ocupantes en viviendas particulares sin refrigerador con un 11% (ver tabla 7).

Tabla 7 Grado de marginación e indicadores sociodemográficos							
San Diego de Alejandría, 2020							
Municipio / Localidad		Grado	% Viviendas particulares habitadas sin excusado*	% Viviendas particulares habitadas sin energía eléctrica*	% Viviendas particulares habitadas sin disponibilidad de agua entubada*	**Promedio de ocupantes por cuarto en viviendas particulares habitadas	% Viviendas particulares habitadas con piso de tierra
Clave	Nombre						
	Jalisco	**Bajo**	**0.6**	**0.3**	**0.8**	**14.0**	**1.7**
072	**San Diego de Alejandría**	**Muy Bajo**	**1.4**	**0.4**	**1.1**	**19.0**	**0.4**
1	San Diego de Alejandría	Muy bajo	0.0	0.0	0.2	26.0	0.4
82	San Fernando	Bajo	6.8	0.0	6.8	22.8	0.0
83	Las Azules	Bajo	9.3	0.0	2.5	36.6	0.0
57	Paso Verde	Bajo	9.8	9.8	9.8	40.2	0.0
15	Casas Blancas (San Felipe de Jesús)	Bajo	21.0	6.6	6.6	35.5	0.0

Fuente: Elaborado por el IIEG con base en CONAPO, índice de marginación por localidad, 2020.

Índices Sociodemográficos

En resumen, San Diego de Alejandría presentó un grado muy bajo de marginación en 2020, y ocupó por ello el lugar 71 entre los municipios del estado más marginados. En cuanto a la pobreza multidimensional, el municipio se localizó en el lugar 45, con el 36.9 por ciento de su población en situación de pobreza moderada y 6.2 por ciento en pobreza extrema. Finalmente, San Diego de Alejandría se clasificó en grado Alto de intensidad migratoria en 2020 y se posicionó en el lugar 22 entre los municipios del estado con mayores índices (ver tabla 8).

Tabla 8 Población total, grado de Marginación e Intensidad Migratoria y situación de pobreza

San Diego de Alejandría, 2020

Clave	Municipio	Población	Marginación		Pobreza Multidimensional			Intensidad Migratoria	
		Población	Grado	Lugar	Moderada	Extrema	Lugar	Grado	Lugar
14	**Jalisco**	**8,348,151**	**Bajo**	**28**	**28.4**	**3.0**	**7**	**Alto**	**13**
035	Encarnación de Díaz	53,039	Muy Bajo	69	35.2	2.1	82	Medio	61
053	Lagos de Moreno	172,403	Muy Bajo	84	32.8	4.4	83	Medio	92
064	Ojuelos de Jalisco	33,588	Bajo	30	41.4	6.3	20	Muy alto	2
072	**San Diego de Alejandría**	**7,609**	**Muy Bajo**	**71**	**36.9**	**6.2**	**45**	**Alto**	**22**
073	San Juan de los Lagos	72,230	Muy Bajo	100	33.6	2.5	89	Bajo	94
091	Teocaltiche	39,839	Muy Bajo	60	38.6	2.8	52	Alto	9
109	Unión de San Antonio	19,069	Bajo	24	30.7	3.7	97	Medio	88
116	Villa Hidalgo	20,088	Muy Bajo	80	40.1	4.8	34	Alto	14

Fuente: IIEG, estimaciones del CONEVAL, Pobreza Multidimensional, con base en el Modelo Estadístico 2015 para la continuidad del MCS-ENIGH, la Encuesta Intercensal 2015, el Modelo Estadístico 2020 para la continuidad del MCS-ENIGH y la muestra del Censo de Población y Vivienda 2020. y CONAPO; Índice de Marginación 2020 e Índice de Intensidad Migratoria 2020. INEGI; Censo de Población y Vivienda 2020.

IIEG
Instituto de Información Estadística y Geográfica de Jalisco

Economía

San Diego de Alejandría
Diagnóstico del municipio
Agosto 2023

Jalisco
GOBIERNO DEL ESTADO

Número de empresas

Conforme a la información del Directorio Estadístico Nacional de Unidades Económicas (DENUE) de INEGI, el municipio de San Diego de Alejandría cuenta con 402 unidades económicas al mes de noviembre de 2022 y su distribución por sectores revela un predominio de establecimientos dedicados a Comercio, siendo estos el 41.04% del total en el municipio. Ocupa la posición 83 del total de empresas establecidas en el estado y el lugar número 8 en el ranking regional.

Posición en el ranking		
Municipio	Estado	Regional
San Diego de Alejandría	83	8

Tabla 1 composición de las empresas

San Diego de Alejandría, noviembre 2022 (unidades económicas)

Sector	0 a 5 personas	6 a 10 personas	11 a 30 personas	31 a 50 personas	51 a 100 personas	101 a 250 personas	251 y más	Total de unidades económicas	% Total de unidades económicas
Comercio	160	1	4					165	41.04%
Servicios	139	12	5					156	38.81%
Industrias manufactureras	47	15	6		1			69	17.16%
Actividades legislativas, gubernamentales, de impartición de justicia y de organismos internacionales y extraterritoriales	4		1			1		6	1.49%
Información en medios masivos	3							3	0.75%
Generación, transmisión y distribución de energía eléctrica, suministro de agua y de gas por ductos al consumidor final		1						1	0.25%
Construcción	1							1	0.25%
Transportes, correos y almacenamiento	1							1	0.25%
Total	**355**	**29**	**16**	**0**	**1**	**1**	**0**	**402**	**100%**

Fuente: IIEG, con base en información de INEGI, DENUE.

Valor agregado censal bruto

El valor agregado censal bruto se define como: "*el valor de la producción que se añade durante el proceso de trabajo por la actividad creadora y de transformación del personal ocupado, el capital y la organización (factores de la producción), ejercida sobre los materiales que se consumen en la realización de la actividad económica.*" En resumen, esta variable se refiere al valor de la producción que añade la actividad económica en su proceso productivo.

Los censos económicos 2019 registraron que en el municipio de San Diego de Alejandría los tres subsectores más importantes en la generación de valor agregado censal bruto fueron el *Comercio al por menor de abarrotes, alimentos, bebidas, hielo y tabaco; la Industria alimentaria; y el Curtido y acabado de cuero y piel, y fabricación de productos de cuero, piel y materiales sucedáneos*, que generaron en conjunto el 40.8% del total del valor agregado censal bruto registrado en 2019 en el municipio.

El subsector de *Comercio al por menor de abarrotes, alimentos, bebidas, hielo y tabaco*, que concentró el 19.2% del valor agregado censal bruto en 2019, registró el mayor crecimiento real pasando de 9 millones 686 mil pesos en 2019 a 22 millones 370 mil pesos en 2019, representado un incremento de 131.0% durante el periodo.

Tabla 2. Subsectores con mayor valor agregado censal bruto (VACB)

San Diego de Alejandría, 2014 y 2019. (Miles de pesos a precios de 2018).

Subsector	2014	2019	% Part. 2019	Var % 2014-2019
Comercio al por menor de abarrotes, alimentos, bebidas, hielo y tabaco	9,686	22,370	19.2%	131.0%
Industria alimentaria	10,335	16,774	14.4%	62.3%
Curtido y acabado de cuero y piel, y fabricación de productos de cuero, piel y materiales sucedáneos	3,368	8,362	7.2%	148.3%
Servicios de reparación y mantenimiento	2,070	3,855	3.3%	86.3%
Fabricación de productos metálicos	4,819	2,842	2.4%	-41.0%
Fabricación de prendas de vestir	2,802	2,639	2.3%	-5.8%
Comercio al por menor de enseres domésticos, computadoras, artículos para la decoración de interiores y artículos usados	1,260	2,447	2.1%	94.3%
Comercio al por menor de artículos de papelería, para el esparcimiento y otros artículos de uso personal	355	2,414	2.1%	579.1%
Comercio al por mayor de materias primas agropecuarias y forestales, para la industria, y materiales de desecho		2,411	2.1%	
Industria de la madera		1,430	1.2%	
Comercio al por menor de artículos para el cuidado de la salud	626	1,394	1.2%	122.9%
Otros	30,587	49,592	42.6%	62.1%
Total	**65,907**	**116,530**	**100.0%**	**76.8%**

Fuente: IIEG, con base en datos de INEGI, Censos Económicos.
Nota: Por el principio de confidencialidad muchos subsectores no presentan datos, por lo tanto, solo se muestran 11 subsectores que tienen información.

Empleo

Trabajadores asegurados en el IMSS
Por grupo económico

Para junio de 2023 el IMSS reportó un total de 80 trabajadores asegurados, lo que representó para el municipio de San Diego de Alejandría un incremento anual de 7 trabajadores en comparación con el mismo mes de 2022, debido al alza del registro de empleo formal de algunos de sus grupos económicos principalmente el de Compraventa de alimentos, bebidas y productos del tabaco.

En función de los registros del IMSS el grupo económico que más empleos presentó dentro del municipio de San Diego de Alejandría fue el de Compraventa de alimentos, bebidas y productos del tabaco, ya que en junio de 2023 registró un total de 18 trabajadores concentrando el 22.5% del total de asegurados en el municipio.

El segundo grupo económico con más trabajadores asegurados fue el de Compraventa de gases, combustibles y lubricantes, que para junio de 2023 registró 13 trabajadores asegurados que representan el 16.25% del total de trabajadores asegurados a dicha fecha.

Tabla 3 Trabajadores asegurados
San Diego de Alejandría, Jalisco 2017-junio 2023

Grupo económico	2017	2018	2019	2020	2021	2022	junio 2022	junio 2023	variación absoluta junio 2023 / junio 2022	% part junio 2023
Compraventa de alimentos, bebidas y productos del tabaco	2	1	1	7	6	13	10	18	8	22.5%
Compraventa de gases, combustibles y lubricantes	11	13	11	17	14	13	13	13	0	16.25%
Fabricación de alimentos	153	159	16	17	9	10	12	11	-1	13.75%
Servicios financieros y de seguros (bancos, financieras, compañías de seguros, etc.)	7	7	7	7	7	7	7	8	1	10%
Confección de prendas de vestir y otros artículos confeccionados con textiles y otros materiales; excepto calzado	9	8	9	8	9	9	9	6	-3	7.5%
Construcción de edificaciones y de obras de ingeniería civil	15	2	1	1	2	16	1	6	5	7.5%
Fabricación de calzado e industria del cuero	12	10	14	9	8	7	7	5	-2	6.25%
Servicios profesionales y técnicos	9	8	7	7	6	5	5	4	-1	5%
Agrupaciones mercantiles, profesionales, cívicas, políticas, laborales y religiosas	2	2	2	2	2	2	2	2	0	2.5%
Ganadería	25	0	3	2	2	2	2	2	0	2.5%
Preparación y servicio de alimentos y bebidas	2	2	1	2	2	2	2	2	0	2.5%
Fabricación de productos metálicos; excepto maquinaria y equipo	0	0	1	1	1	1	1	1	0	1.25%
Otros	3	3	3	3	2	2	2	2	0	2.5%
Total general	**250**	**215**	**76**	**83**	**70**	**89**	**73**	**80**	**7**	**100%**

Fuente: IIEG, con base en información del IMSS.

Trabajadores asegurados en el IMSS
Región Altos Norte

En junio de 2023, San Diego de Alejandría se presenta como el octavo lugar municipal, dentro de la región Altos Norte con mayor número de trabajadores concentrando el 0.13% del total.

De junio de 2022 a junio de 2023 el municipio de San Diego de Alejandría registró un incremento en el número total de trabajadores asegurados en la región Altos Norte pasando de 73 asegurados en 2022 a 80 asegurados en 2023, un aumento de 7 trabajadores durante el total del periodo.

Tabla 4 Trabajadores asegurados
Región Altos Norte, Jalisco 2017-junio 2023

Municipio	2017	2018	2019	2020	2021	2022	junio 2022	junio 2023	variación absoluta junio 2023 / junio 2022	% part junio 2023
Lagos de Moreno	30,921	31,737	33,781	33,688	34,246	36,203	35,960	38,300	2,340	60.84%
San Juan de Los Lagos	11,893	12,725	13,588	14,048	15,804	16,459	15,757	16,686	929	26.51%
Encarnación de Díaz	2,960	2,910	3,248	3,243	3,444	3,552	3,444	3,709	265	5.89%
Unión de San Antonio	1,302	1,296	1,262	1,169	1,486	1,552	1,515	1,609	94	2.56%
Teocaltiche	1,474	1,861	1,745	1,719	1,458	1,275	1,465	1,250	-215	1.99%
Ojuelos de Jalisco	430	489	417	526	627	595	538	684	146	1.09%
Villa Hidalgo	748	722	755	670	667	642	652	630	-22	1.00%
San Diego de Alejandría	250	215	76	83	70	89	73	80	7	0.13%
Total	**49,978**	**51,955**	**54,872**	**55,146**	**57,802**	**60,367**	**59,404**	**62,948**	**3,544**	**100.00%**

Fuente: IIEG, con base en información del IMSS.

Da click en la siguiente liga para consultar la información de empleo formal (IMSS), que se genera de manera mensual.
https://iieg.gob.mx/ns/?page_id=18817

Así mismo puede consultar en la siguiente liga los indicadores municipales.
https://iieg.gob.mx/ns/?page_id=17139

Agricultura y ganadería

El valor de la producción agrícola en San Diego de Alejandría ha presentado diversas fluctuaciones durante el periodo 2015-2022 habiendo registrado su nivel más alto en 2021. En 2022 el valor de la producción agrícola de San Diego de Alejandría representó el 0.3% del total estatal, alcanzando un monto de 327,678 miles de pesos para ese año.

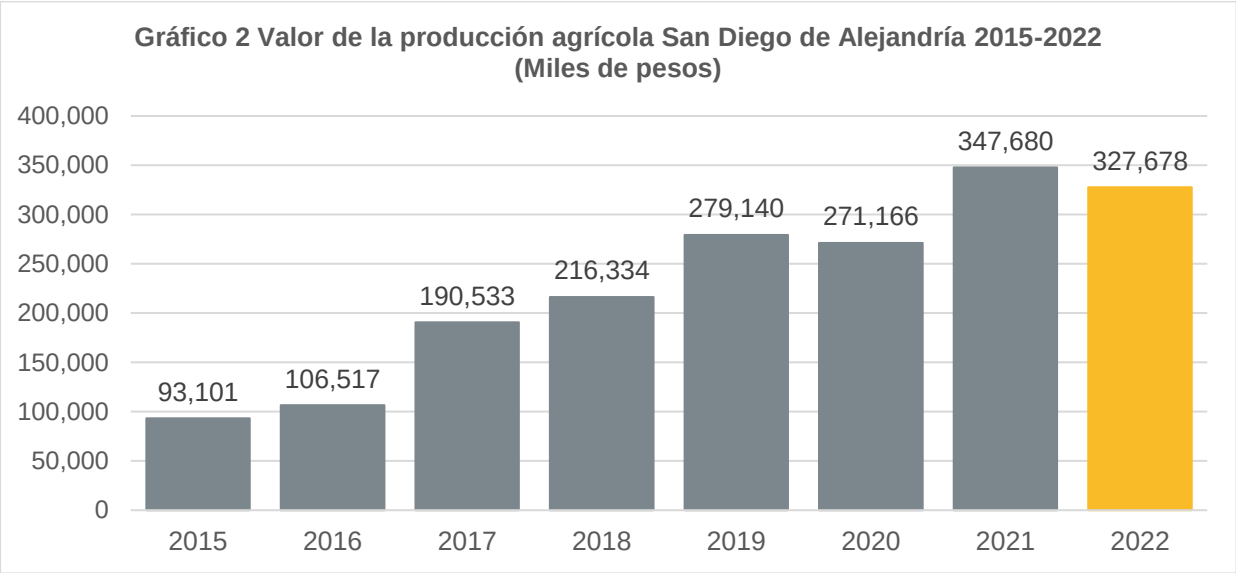

Fuente: IIEG, con base en información del SIAP / SAGARPA.

El valor de la producción ganadera en San Diego de Alejandría ha presentado diversas fluctuaciones durante el periodo 2015-2022, siendo 2022 en el que se ha registrado su nivel más alto. En 2022 el valor de la producción ganadera de San Diego de Alejandría representó el 0.3% del total estatal, alcanzando un monto de 410,482 miles de pesos para ese año.

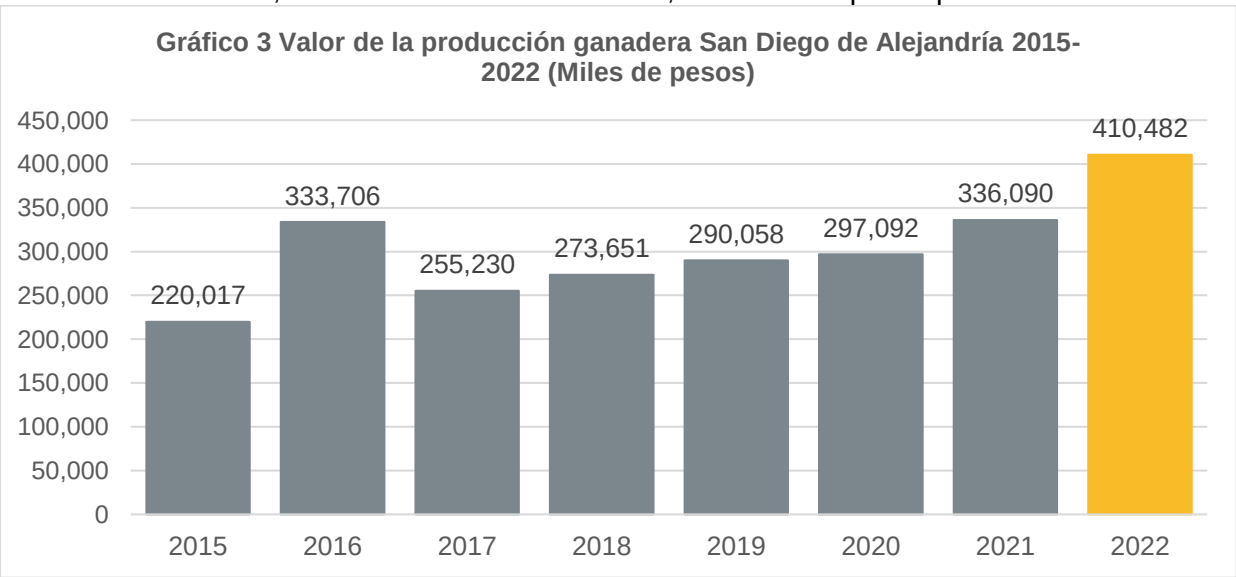

Fuente: IIEG, con base en información del SIAP / SAGARPA.

IIEG
Instituto de Información Estadística y Geográfica de Jalisco

Gobierno y Seguridad

San Diego de Alejandría
Diagnóstico del municipio
Agosto 2023

Jalisco
GOBIERNO DEL ESTADO

Desarrollo institucional

El Índice de Desarrollo Municipal (IDM) mide el progreso de un municipio en cuatro dimensiones del desarrollo: social, económica, ambiental e institucional, con la finalidad de presentar una evaluación integral de la situación de cada uno de éstos. El IDM parte de tres premisas vinculadas con el concepto de desarrollo humano, según el cual, el principal objetivo es beneficiar a las personas; las actividades de los gobiernos afectan el nivel de desarrollo de sus comunidades y que el desarrollo sostenible posibilita el bienestar de los individuos a largo plazo (ver detalles aquí).

En los apartados anteriores ya se ha hecho referencia al desarrollo social, económico y del medio ambiente; finalmente en esta sección se aborda el componente institucional (Índice de Desarrollo Municipal Institucional; IDM-I), que mide el desempeño de las instituciones gubernamentales de un municipio a través de cuatro rubros que contemplan el esfuerzo tributario, la transparencia, la participación electoral y la seguridad.

En la construcción del IDM se decidió incluir cuatro variables para medir el desarrollo institucional de los municipios de Jalisco, tal y como se muestra en las dos tablas siguientes, por medio del porcentaje de participación ciudadana en elecciones; la evaluación del cumplimiento de la publicación de información fundamental y de la obligación de la atención a las solicitudes de información; el porcentaje de ingresos propios por municipio y el número de delitos del fuero común por cada mil habitantes.

[1]En ediciones anteriores se incluía el número de empleados municipales per cápita. Esta información se muestra más adelante en esta sección, pero ya no es considerada para la elaboración del IDM-I

San Diego de Alejandría, Región Altos norte (Parte I)							
Tabla 1. Desarrollo institucional de los municipios en el contexto estatal con base en cinco indicadores							
		Porcentaje de participación ciudadana en elecciones 2021		**Evaluación del cumplimiento de la publicación de información fundamental 2016**		**Empleados municipales por cada 1000 habitantes 2020**	
Clave	**Muncipio**	**Valor municipal**	**Lugar estatal**	**Valor municipal**	**Lugar estatal**	**Valor municipal**	**Lugar estatal**
35	Encarnación de Díaz	63.24	45	97.92[3]	28	11.63	47
53	Lagos de Moreno	54.34	81	75[2]	49	8.57	16
64	Ojuelos de Jalisco	70.81	18	0[1]	107	9.01	20
72	San Diego de Alejandría	43.53	119	12.5	75	13.12	58
73	San Juan de los Lagos	67.19	34	75[2]	49	7.93	13
91	Teocaltiche	64.49	41	100[3]	1	15.14	73
109	Unión de San Antonio	57.06	66	95.83[3]	32	12.79	56
116	Villa Hidalgo	45.55	113	12.5	75	15.46	75

Fuente: Elaborado por el IIEG, con base en los resultados electorales de las elecciones municipales de 2021, del IEPC; la Estadística de Finanzas Públicas Estatales y Municipales (EFIPEM), Base de Delitos del Fuero Común del Secretariado Ejecutivo del Sistema Nacional de Seguridad Pública, CONAPO, Proyecciones de la Población de los municipios de México 2015-2030 (actualización correspondiente al mes de agosto de 2019), Censo Nacional de Gobiernos Municipales y Demarcaciones Territoriales de la Ciudad de México 2021 y las evaluaciones del ITEI de 2016, 2018, 2019 y 2022.

[1] Dato registrado en 2018
[2] Dato registrado en 2019
[3] Dato registrado en 2022

En el caso de San Diego de Alejandría, en 2021 registró una participación electoral del 43.53%, que lo coloca en el lugar 119 de los 125 municipios. Lo que significa que tiene una baja participación electoral en comparación con otras municipalidades del estado. Por otra parte, en 2016 con una calificación de 12.5% en materia de cumplimiento en las obligaciones de transparencia, el municipio se colocó en el lugar 75, lo que muestra el grado de compromiso de una administración en publicar y mantener actualizada la información, en particular, la correspondiente a los rubros financieros y regulatorios; así como la mejora en su accesibilidad y un adecuado manejo y protección de la información confidencial. Esto en el marco del cumplimiento del derecho de acceso a la información pública.

En lo que respecta a los empleados que laboran en las administraciones públicas, es importante destacar que en 2020 San Diego de Alejandría tenía una tasa de 13.12 empleados municipales por cada mil habitantes, por lo que ocupó el sitio 58 a nivel estatal en este rubro. Esto en el sentido de que entre menor sea el valor de este indicador mejor, porque implica una lógica de austeridad donde con menos empleados municipales se logra prestar los servicios municipales a la población.

Asimismo, en el ámbito de las finanzas municipales, para el 27% de los ingresos de San Diego de Alejandría se consideran propios; esto significa que fueron generados mediante sus propias estrategias de recaudación, lo que posiciona al municipio en el lugar 53 en el ordenamiento de este indicador respecto a los demás municipios del estado. Mientras que en la cuestión de seguridad, en 2022 el municipio registró una tasa de 3.31 delitos por cada cien mil habitantes, que se traduce en el lugar 23 en el contexto estatal, siendo el lugar uno, el municipio más seguro en función de esta tasa.

Considerando los cinco indicadores, San Diego de Alejandría obtiene un desarrollo institucional Medio con un IDM-I de 52.1, que lo coloca en el sitio 83 del ordenamiento estatal. Donde el primer lugar lo tiene Tamazula de Gordiano y el último, Santa María del Oro.

San Diego de Alejandría, Región Altos norte (Parte II)								
Tabla 2. Desarrollo institucional de los municipios en el contexto estatal con base en cinco indicadores								
		Porcentaje de ingresos propios 2021		**Delitos del fuero común por cada 1,000 habitantes 2022**		**IDM-Institucional**		
Clave	**Muncipio**	**Valor municipal**	**Lugar estatal**	**Valor municipal**	**Lugar estatal**	**Índice**	**Grado**	**Lugar estatal**
35	Encarnación de Díaz	30.99	37	6.69	69	72.7	Muy Alto	8
53	Lagos de Moreno	33.99	25	12.97	111	64.2	Alto	43
64	Ojuelos de Jalisco	17.99	86	6.62	67	51.7	Medio	85
72	San Diego de Alejandría	27	53	3.31	23	52.1	Medio	83
73	San Juan de los Lagos	34.66	22	9.26	86	69.8	Muy Alto	25
91	Teocaltiche	25.93	60	3.13	22	72.7	Muy Alto	7
109	Unión de San Antonio	28.43	50	4.33	31	71.3	Muy Alto	15
116	Villa Hidalgo	30.44	39	1.71	5	53.7	Medio	71

Fuente: Elaborado por el IIEG, con base en los resultados electorales de las elecciones municipales de 2021, del IEPC; la Estadística de Finanzas Públicas Estatales y Municipales (EFIPEM), Base de Delitos del Fuero Común del Secretariado Ejecutivo del Sistema Nacional de Seguridad Pública, CONAPO, Proyecciones de la Población de los municipios de México 2015-2030 (actualización correspondiente al mes de agosto de 2019), Censo Nacional de Gobiernos Municipales y Demarcaciones Territoriales de la Ciudad de México 2021 y las evaluaciones del ITEI de 2016, 2018, 2019 y 2022.

[1] Dato registrado en 2019

[2] Dato registrado en 2020.

Durante el periodo de junio 2022 a mayo 2023, se abrieron un total de 18 carpetas de investigación, de las cuales 13 se aperturaron en los meses de 2022, mientras que en los primeros cinco meses de 2023 fueron 5. Los meses con más casos fueron junio de 2022 y octubre de 2022 con 3 indagatorias cada uno. Los meses con la menor cantidad de carpetas abiertas son febrero y mayo con 0 casos cada uno. El promedio de carpetas abiertas por mes en el municipio es de 2.

Gráfica 1. Cantidad de carpetas de investigación por mes, San Diego de Alejandría junio 2022 a mayo 2023

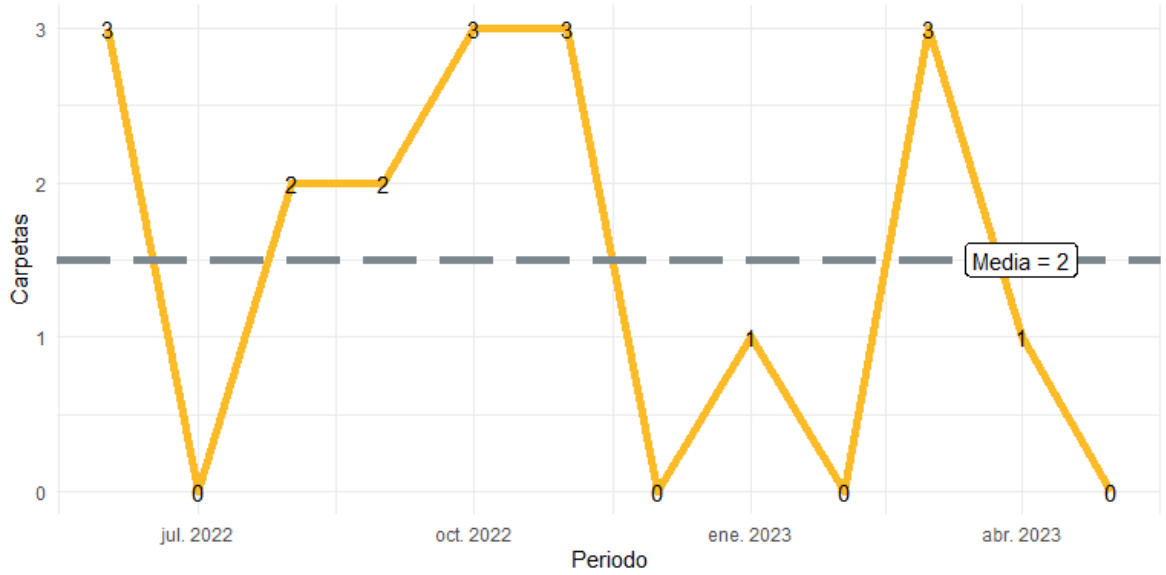

Fuente: Elaborado por el IIEG con datos del Secretariado Ejecutivo del Sistema Nacional de Seguridad Pública.

En la siguiente liga podrás consultar la información actualizada mensualmente de las carpetas de investigación: [Plataforma de seguridad (iieg.gob.mx)]

En San Diego de Alejandría en el periodo de junio 2022 a mayo 2023, el 56% de los delitos afectaron al bien jurídico del patrimonio seguido de la vida y la integridad corporal con 28% y el tercer bien jurídico con mayor afectación fue la familia con 6%. (Gráfica 2).

Gráfica 2. Distribución porcentual de los bienes jurídicos afectados, San Diego de Alejandría junio 2022 a mayo 2023

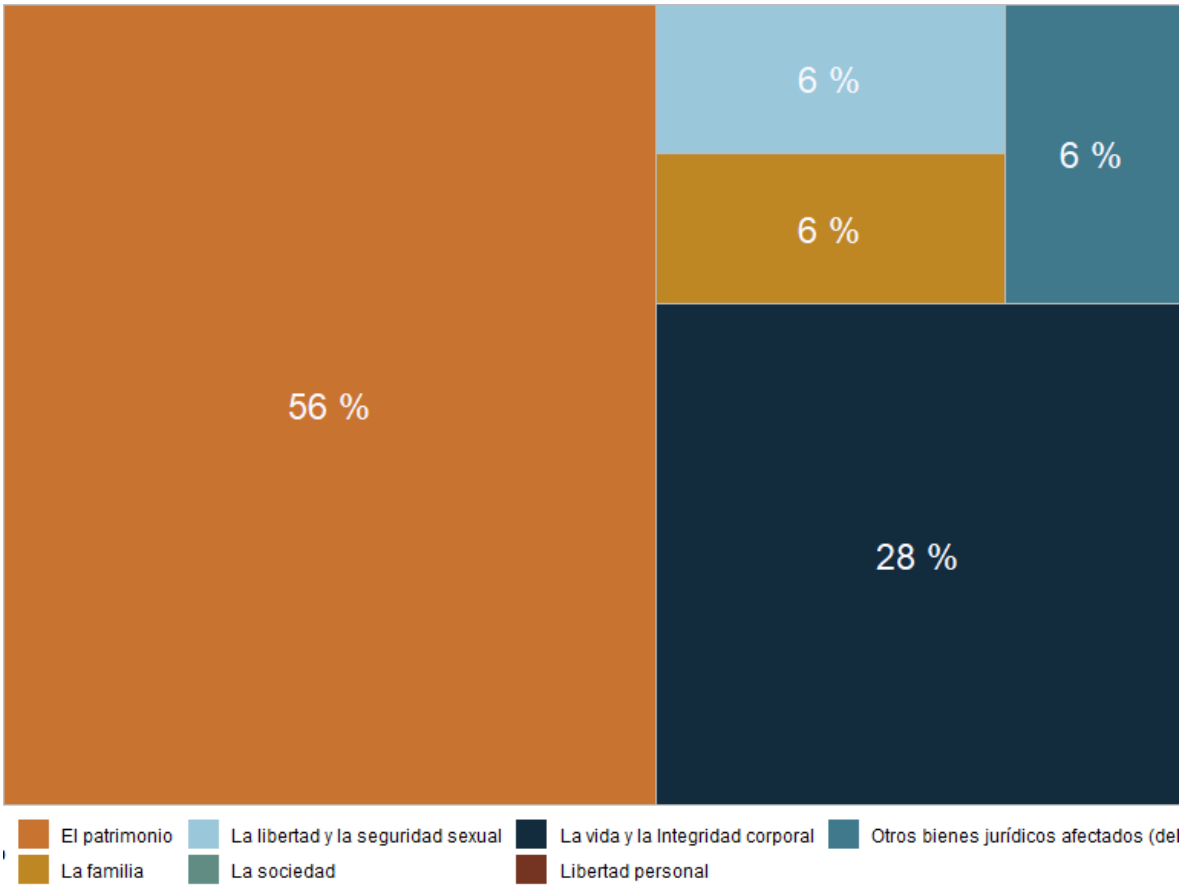

Fuente: Elaborado por el IIEG con datos del Secretariado Ejecutivo del Sistema Nacional de Seguridad Pública.

Con relación al bien jurídico de el patrimonio que fue el más afectado en el periodo de análisis en el municipio, daño a la propiedad fue el subtipo de delito que abrió más carpetas con 4; en segundo puesto, robo de vehículo automotor con 2 seguido de despojo con 1 casos. (Gráfica 3).

Gráfica 3. Cantidad de carpetas por los 5 subtipos de delitos que afectaron más a el patrimonio, San Diego de Alejandría junio 2023 a mayo 2023

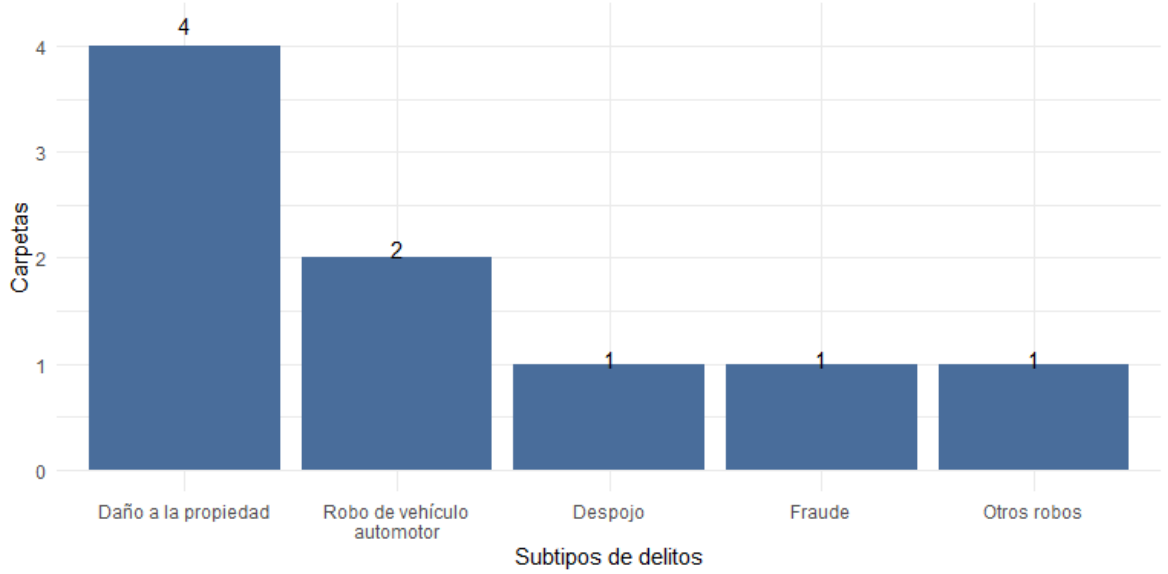

Fuente: Elaborado por el IIEG con datos del Secretariado Ejecutivo del Sistema Nacional de Seguridad Pública.

Directorio municipal

Presidente Municipal San Diego de Alejandría
Jose de Jesús Sánchez González
presidencia@sandiegodealejandria.gob.mx

Domicilio
Plaza Ramón Corona No. 101, Zona Centro, C.P. 47590, San Diego de Alejandría, Jalisco.

Teléfono
(395) 726 00 60 ext. 111 / 00 36 / 01 92

Síndico (a)
Maria Cruz Rojas Cabrera

Regidores (as)
Christian Arturo González Zavala
Albis Cristina Gallegos Hernández
Jose De Jesús Mena López
Maria Angélica Echeveste Gama
Luis Ernesto Ramírez Cabrera
Alma Lizzette Del Refugio Ángel Cerrillo
Jorge Arturo Silva Silva
Maria De La Luz Mena Mendoza
Karina Elizabeth Ramírez Rodríguez

Partido Político
Partido Verde Ecologista de México (PVEM)

www.iieg.gob.mx
IIEG Jalisco

Calzada de los Pirules 71 Col. Ciudad Granja.
C.P. 45010, Zapopan, Jalisco, México.
contacto@iieg.gob.mx
33377-71770

IIEG
Instituto de Información
Estadística y Geográfica
de Jalisco

Jalisco