IIEG
Instituto de Información Estadística y Geográfica de Jalisco

Hostotipaquillo
Diagnóstico del municipio

Agosto 2023

Jalisco
GOBIERNO DEL ESTADO

HOSTOTIPAQUILLO
DIAGNÓSTICO DEL MUNICIPIO

AGOSTO 2023

HISTORIA **3**
Toponimia
Contexto histórico

GEOGRAFÍA Y MEDIO AMBIENTE **6**
Geografía
Uso de suelo y vegetación
Áreas naturales protegidas y humedales
Diversidad ecosistémica
Sequía
Precipitación
Recursos hídricos
Infraestructura

DEMOGRAFÍA Y SOCIEDAD **27**
Aspectos demográficos
Intensidad migratoria
Pobreza multidimensional
Marginación
Índices sociodemográficos

ECONOMÍA **39**
Número de empresas
Valor agregado censal bruto
Empleo
Agricultura y ganadería

DESARROLLO INSTITUCIONAL **46**
Desarrollo institucional
Incidencia delictiva
Directorio municipal

Consulta la información municipal en línea

IIEG
Instituto de Información Estadística y Geográfica de Jalisco

Historia

Hostotipaquillo
Diagnóstico del municipio
Agosto 2023

Jalisco
GOBIERNO DEL ESTADO

Toponimia

Hostotipaquillo se llamó en un principio Ostotipac, Ostoticapac, Ostotipaque, denominándosele asimismo en la actualidad El Hosto, que significa "encima de la gruta o de la grieta".

Figura 1. Hostotipaquillo, Jalisco.
Localización geográfica.

Fuente: IIEG, Instituto de Información Estadística y Geográfica del Estado de Jalisco, “Mapa General del Estado de Jalisco, 2012”

Contexto histórico

El primitivo asiento del poblado estuvo al poniente de su actual ubicación en un lugar conocido por La Coronilla. La región se encuentra en la ruta de las continuas inmigraciones que realizaron las tribus nahuatlacas. Estuvo habitado por los texcoquines, coanes, tepehuanes y otras tribus de origen náhuatl. La conquista de éste municipio se realizó en 1530. Durante la colonia el poblado formó parte de la Nueva Galicia.

En 1605 se descubren sus minas, llamándose a partir de entonces Real de Reales de Hostotipaquillo. Los primeros en hacer los molinos para beneficiar metales fueron Isabel Pérez y los hermanos Diego y Francisco Rodríguez Ponce.

En 1824 pasó a pertenecer al departamento de Tequila. En 1825, tenía ayuntamiento y comprendía las comisarías de San Pedro Analco, Ahuacatitlán y Tuitán; así como las haciendas y ranchos de campo; Mochitiltic, Santa María, San Matías, Estanzuela y San Ignacio; y de beneficio de plata: Santo Tomás, San Antonio, San José, Atemajac y Jesús María.

En febrero de 1835, pierde el mineral de San Pedro Analco y el pueblo de Tuitán que pasaron a la municipalidad de Atemanica (Tequila). Por decreto publicado el 25 de julio de 1843, se establece Juzgado de Primera Instancia de Minería.

IIEG
Instituto de Información Estadística y Geográfica de Jalisco

Geografía y Medio Ambiente

Hostotipaquillo
Diagnóstico del municipio
Agosto 2023

Jalisco
GOBIERNO DEL ESTADO

Geografía

El municipio de Hostotipaquillo se localiza en la región Valles del estado de Jalisco. Sus municipios colindantes son Magdalena, San Martín de Bolaños, Tequila (ver mapa 1). Tiene una extensión territorial de 720.16 kilómetros cuadrados.

Su cabecera municipal se localiza en las coordenadas 21°3′28.80″ latitud norte y -104°3′4.68″ de longitud oeste, a una altura de 1,300 metros sobre el nivel del mar (msnm). El territorio municipal, tiene alturas entre los 360 y 1,940 msnm; y una pendiente predominantemente montañosa mayor a 15 grados.

La mayor parte del municipio tiene un clima cálido subhúmedo. La temperatura media anual es de 22.5 °C, y su temperatura mínima y máxima promedio oscila entre los 11.3°C y 35.7°C. La precipitación media anual es de 905 milímetros (mm) mientras que la precipitación promedio acumulada es de 591.51 mm.

El municipio está constituido por roca tipo extrusiva ácida en su mayor parte y basalto. Los suelos dominantes pertenecen al tipo feozem y regosol (ver tabla 1).

Mapa 1. Base

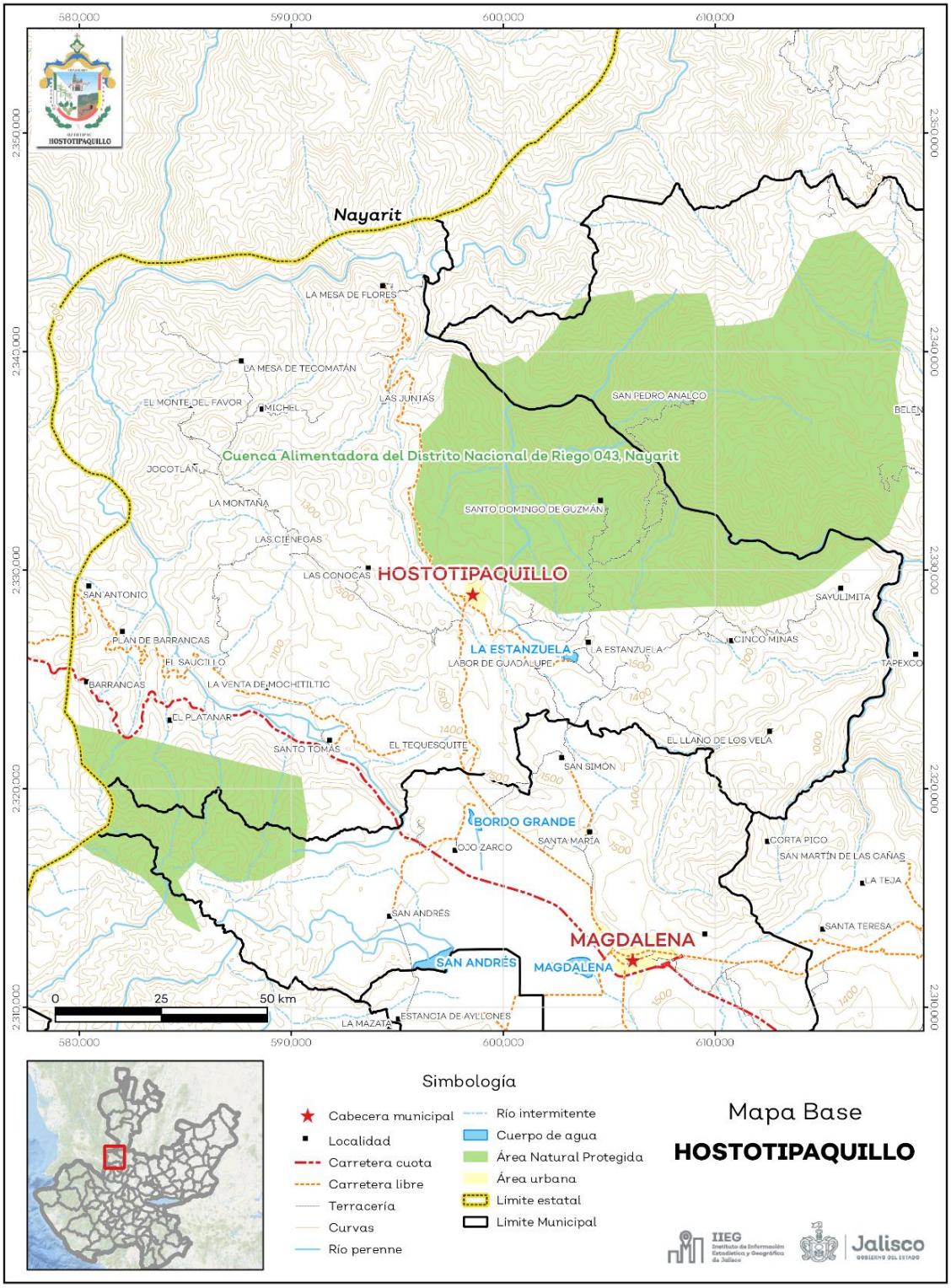

Fuente: IIEG, con base en topografía INEGI, CONANP 2015, Marco Geoestadístico INEGI 2020 y Mapa General del Estado de Jalisco 2012.

Tabla 1 Medio físico			
Hostotipaquillo, Jalisco			
Medio físico			**Descripción**
Superficie municipal (km^2)		720	El municipio de Hostotipaquillo tiene una superficie de 720Km^2. Por su superficie se ubica en la posición 37 con relación al resto de los municipios del estado.
Altura (msnm)	Mínima municipal	360	La cabecera municipal es Hostotipaquillo y se encuentra a 1,300 msnm. El territorio municipal tiene alturas entre los 360 y 1,940 msnm.
	Máxima municipal	1,940	
	Cabecera municipal	1,300	
Pendientes (%)	Planas (< 5°)	12.1	El 63.6% del municipio tiene terrenos montañosos, es decir, con pendientes mayores a 15°.
	Lomerío (5° - 15°)	24.3	
	Montañosas (> 15°)	63.6	
Clima (%)	Cálido subhúmedo	50.7	El municipio de Hostotipaquillo (100%) tiene clima cálido subhúmedo. La temperatura media anual es de 22.5°C, mientras que sus máximas y mínimas promedio oscilan entre 35.7°C y 11.3°C respectivamente. La precipitación media anual es de 905 mm.
	Semiárido cálido	15.2	
	Semicálido semihúmedo	34.1	
Temperatura (°C)	Máxima promedio	35.7	
	Mínima promedio	11.3	
	Media anual	22.5	
Precipitación (mm)	Media anual	905	
Geología (%)	Extrusiva ácida	81.2	La roca predominante es la extrusiva ácida (81.2%) se trata de rocas ígneas de origen volcánico vertido a la superficie a través de fisuras o volcanes, con cristales que solo pueden ser observados por medio de una lupa, con textura afanítica, con un contenido de más del 65% de dióxido de silicio
	Basalto	12.1	
	Toba	2.0	
	Residual	1.9	
	Aluvial	0.9	
	Otros	1.9	
Tipo de suelo (%)	Feozem	50.4	El suelo predominante es feozem (50.4%), se presenta en cualquier tipo de relieve y clima, excepto en regiones tropicales o lluviosas o zonas muy desérticas. Es el cuarto tipo de suelo más abundante en el país. Son de profundidad variable. Cuando son profundos se utilizan para la agricultura de riego o temporal.
	Regosol	20.8	
	Cambisol	11.0	
	Luvisol	9.6	
	Litosol	7.3	
	Otros	0.8	
Cobertura de suelo (%)	Agricultura	12.9	La selva (50.9%) es el uso de suelo dominante en el municipio.
	Asentamiento humano	0.2	
	Bosque	10.8	
	Cuerpo de agua	2.4	
	Pastizal	22.9	
	Selva	50.9	

Fuente: IIEG, con base en: Geología, Edafología, esc. 1:50,000 y Uso de Suelo y Vegetación SVII, esc. 1:250,000, INEGI. Clima, CONABIO. Tomo 1 Geografía y Medio Ambiente de la Enciclopedia Temática Digital de Jalisco. MDE y MDT del conjunto de datos vectoriales, esc. 1:50,000, INEGI. Mapa General del Estado de Jalisco 2012.

Uso de suelo y vegetación

La cobertura del suelo predominante en el municipio es la vegetación secundaria con un 36.51% de su superficie, seguida del pastizal con 22.85%, los asentamientos humanos solo ocupan el 0.21% del territorio total, siendo esta la cobertura con menos superficie (ver tabla 2 y mapa 2).

La clasificación de los usos de suelo y vegetación realizada comprende las categorías acuícolas, agropecuario, agua, asentamientos humanos, bosque, dunas costeras, galería, manglar, matorral, palmar, pastizal, sabana, selva baja, selva mediana, sin vegetación aparente, vegetación acuática, vegetación desértica, vegetación secundaria.

Tabla 2 Uso de suelo y vegetación

Hostotipaquillo, Jalisco

Cobertura	Superficie (Ha)	Porcentaje (%)	Descripción
Vegetación secundaria	26,312.13	36.51	La clasificación de usos de suelo y vegetación representada es menos generalizada que la tabla número 1 de este documento. Sin embargo en esta clasificación la vegetación secundaria es representada por todos los tipos de vegetación que sean secundarios refiriéndonos a estas como la comunidad vegetal que surge diferente a la original con estructura y composición florística heterogénea tras ser eliminada o alterada la vegetación primaria.
Pastizal	16,467.18	22.85	
Selva baja	13,829.99	19.19	
Agropecuario	9,270.30	12.86	
Bosque	4,305.32	5.97	
Agua	1,725.03	2.39	
Asentamientos humanos	149.41	0.21	

Fuente: IIEG, con información de datos vectoriales de uso del suelo y vegetación, Serie VII, INEGI 2018.

La superficie arbórea municipal representa el 43.0% de los cuales el 27.4% corresponde a la vegetación arbórea primaria, la cual no presenta una alteración respecto a su estado natural, y 15.6% a la vegetación arbórea secundaria, que debido a perturbaciones ha sido modificada y muestra un proceso de sucesión vegetal (ver tabla 3).

Tabla 3 Cobertura Arbórea

Hostotipaquillo, Jalisco

Cobertura	Cantidad %	Comentarios
Primaria Arbórea Baja	27.2	La cobertura arbórea referida está compuesta por los siguientes tipos de vegetación: bosque de coníferas, bosque de encino, bosque mesófilo de montaña, bosque de pino y bosque de táscate, selva caducifolia, selva subcaducifolia, selva de galería, manglar, palmar natural, vegetación hidrófila y vegetación inducida.
Primaria Arbórea Mediana	0.2	
Primaria Arbórea Alta	0.0	
Secundaria Arbórea Baja	14.2	
Secundaria Arbórea Mediana	1.4	
Secundaria Arbórea Alta	0.0	
Total Arbórea	43.0	

Fuente: IIEG, con información de datos vectoriales de uso del suelo y vegetación, Serie VI, INEGI 2016.

Mapa 2. Uso de suelo y vegetación

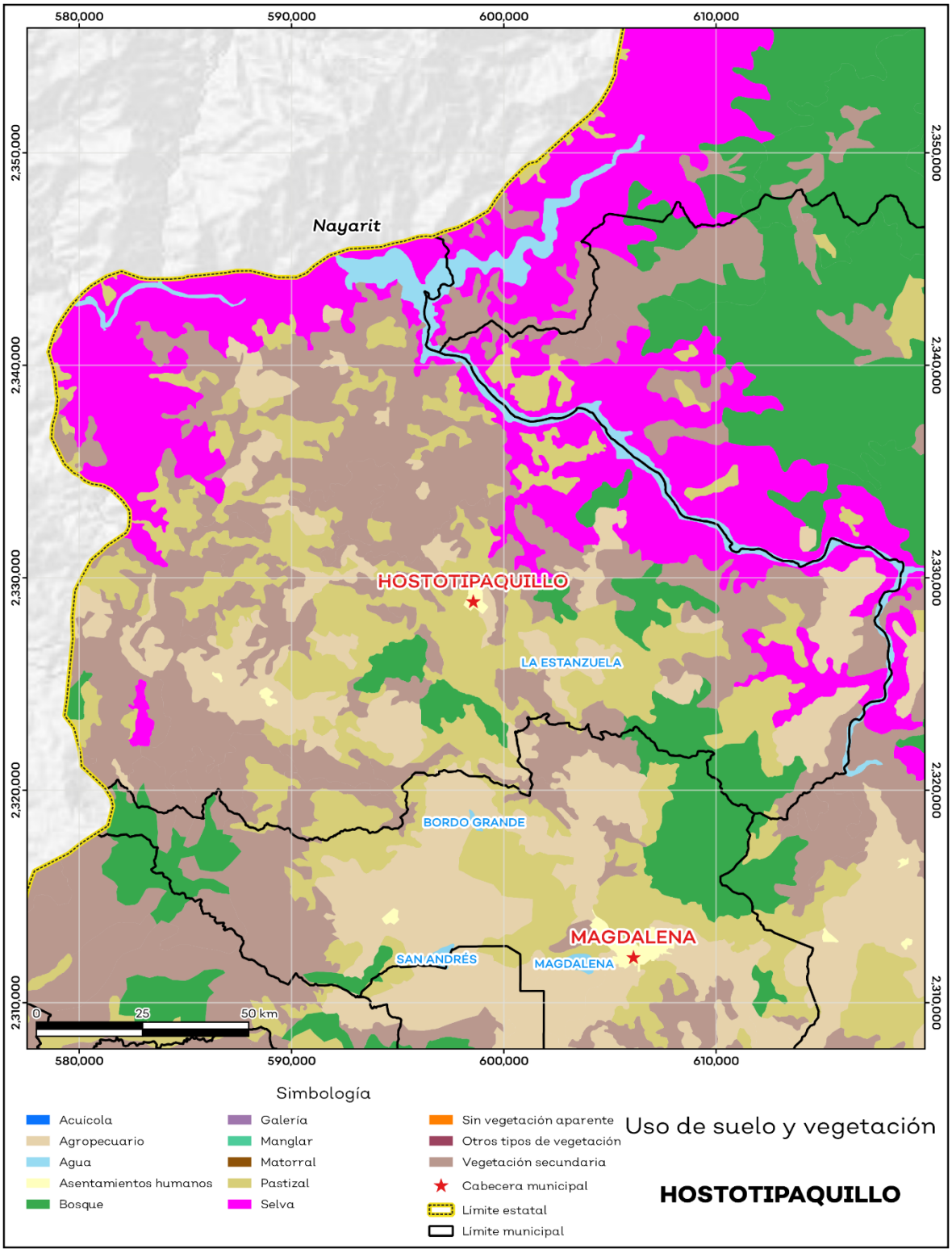

Fuente: IIEG, con base en INEGI, 2018.

Áreas naturales protegidas y humedales

Hostotipaquillo alberga 1 área natural protegida con una superficie de 15,127.41 hectáreas (ha) lo que representa el 21.0% de todo el territorio municipal. Además, se cuenta con 0.3% de humedales (ver mapa 3 y tabla 4).

Tabla 4 ANP y humedales

Hostotipaquillo, Jalisco

Áreas Naturales	Cantidad %	Descripción
Áreas Naturales Protegidas	21.0	Cuenca Alimentadora del Distrito Nacional de Riego 043, Nayarit.
Sitios Ramsar	0.0	Humedales de importancia internacional.
Humedales	0.3	

Fuente: IIEG**,** con base en CONAGUA 2016, CONANP 2015.

Mapa 3. ANP y humedales

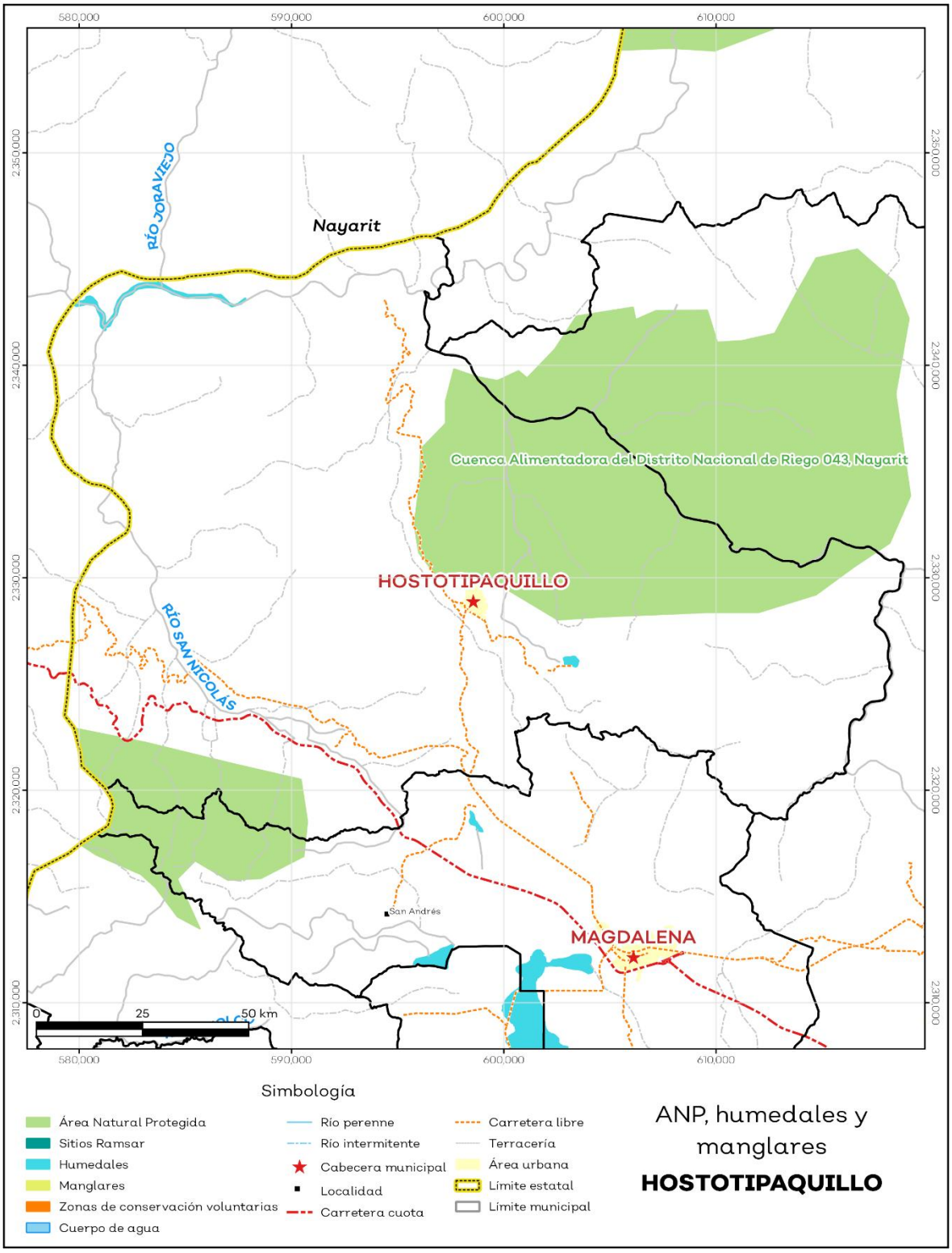

Fuente: IIEG, con base en CONAGUA 2016, CONANP 2015.

Diversidad ecosistémica

La diversidad de ecosistemas conforme a la cobertura de usos de suelo y vegetación nos dice que la cobertura de mayor dominancia es pastizal inducido la cual representa el 22.4% municipal, y es catalogada con el rango alto a nivel estatal. El inverso del índice de Simpson es de 0.84 y nos indica que entre más se acerca al 1 más diversidad ecosistémica de coberturas de suelo hay. El índice de Shannon es de 2.02, en el cual se considera un valor normal si se está entre 2 y 3, valores por debajo de 2 como bajos en diversidad y superiores a 3 son altos en diversidad de ecosistemas (ver tabla 5).

Tabla 5 Diversidad Ecosistémica

Hostotipaquillo, Jalisco

índice	Cantidad	Comentarios
Inverso de Simpson	0.84	Valor entre más cercano a 1, mayor diversidad ecosistémica de coberturas de uso de suelo y vegetación.
Shannon	2.02	El valor varía entre 0.5 y 5. Valor normal entre 2 y 3, valores superiores a 3 son altos en diversidad, valores por debajo de 2 es baja diversidad de ecosistemas.
Equitatividad de Shannon	0.73	Se acerca a 0 cuando una cobertura domina y se acerca a 1 cuando comparten abundancia las coberturas.
índice	**%**	**Cobertura**
Dominancia	22.4	Pastizal inducido

Fuente: IIEG**,** 2021

Sequía

El cambio climático en los últimos años ha traído consigo efectos en los territorios, de allí parte a que se analice el fenómeno natural de la sequía y la escasez de los recursos hídricos.

De la superficie dedicada a las actividades agrícolas el 98.74% presentó alguna categoría de sequía en el año 2020 (ver mapa 4 y tabla 6). Las sequías son causadas principalmente por la escasez de precipitaciones pluviales, la cual puede derivar en una insuficiencia de recursos hídricos necesarios para abastecer la demanda existente, por ello su análisis es trascendental.

Tabla 6 Sequía

Hostotipaquillo, Jalisco

Categoría de sequía	Cantidad Agrícola (%)	Cantidad Municipal (%)	Comentarios
Sin sequía	0.1	2.1	Anormalmente seco es una condición de sequedad, no es una categoría de sequía. Se muestran 2 cantidades en porcentajes: la agrícola es el porcentaje de la superficie afectada de las áreas agrícolas conforme a la delimitación de frontera agrícola; y el porcentaje municipal se refiera a toda la superficie del municipio sin importar la cobertura de uso de suelo y vegetación sin incluir los cuerpos de agua.
Anormalmente seco	1.1	0.3	
Sequía moderada	5.8	3.6	
Sequía severa	16.8	17.7	
Sequía extrema	73.2	72.8	
Sequía excepcional	2.9	3.6	

Fuente: IIEG**,** con base en imágenes Landsat, 2020

Mapa 4. Índice de sequía de diferencia normalizado

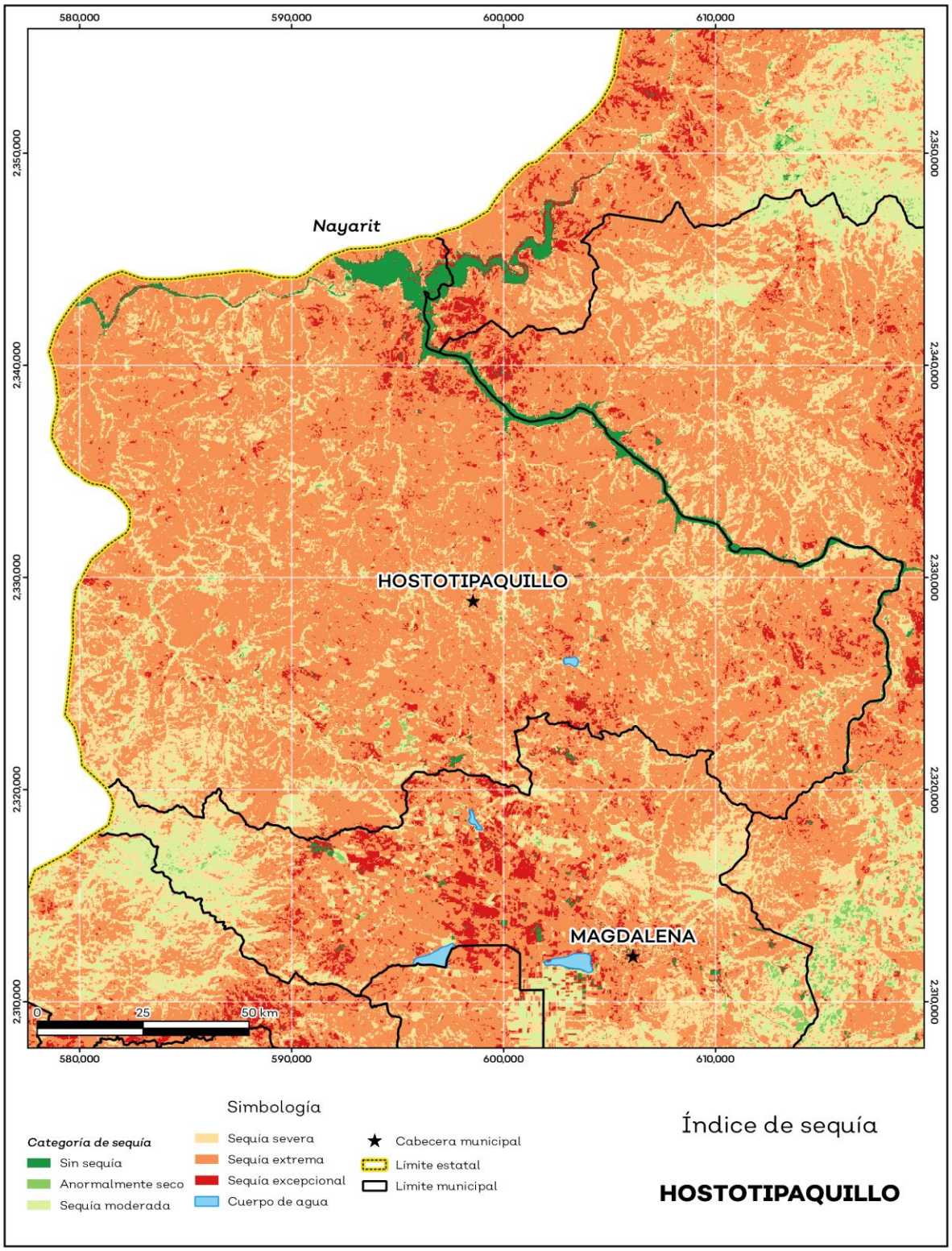

Fuente: IIEG, con base en imágenes Landsat, 2020.

Precipitación

Del análisis de la precipitación media mensual histórica con registros hasta el 2019 del municipio Hostotipaquillo tenemos que la precipitación acumulada promedio es de 591.5 mm; la media del mes de enero es de 29.3 mm, la mínima de 15.0 mm y la máxima de 41.0 mm; mientras que en julio la precipitación media es de 90.0 mm, la mínima de 67.0 mm y máxima de 103.0 mm (ver mapa 5 y tabla 7).

Tabla 7 Precipitación media mensual y acumulada

Hostotipaquillo, Jalisco

Mes	Promedio (mm)	Mínima (mm)	Máxima (mm)	Comentarios
Enero	29.3	15.0	41.0	Registros de precipitación histórica media mensual.
Febrero	31.0	15.0	43.0	
Marzo	39.1	17.0	58.3	
Abril	43.3	17.0	67.7	
Mayo	50.3	21.0	76.0	
Junio	76.4	48.0	92.2	
Julio	90.0	67.0	103.0	
Agosto	79.7	67.0	92.0	
Septiembre	63.9	42.0	73.1	
Octubre	42.7	26.0	51.5	
Noviembre	30.3	17.0	40.0	
Diciembre	27.5	17.0	37.0	
Acumulada	591.5	368.0	773.2	Registros de precipitación histórica acumulada.

Fuente: IIEG**,** con base en datos de precipitación de 1882-2019 del SMN.

Mapa 5. Precipitación histórica acumulada

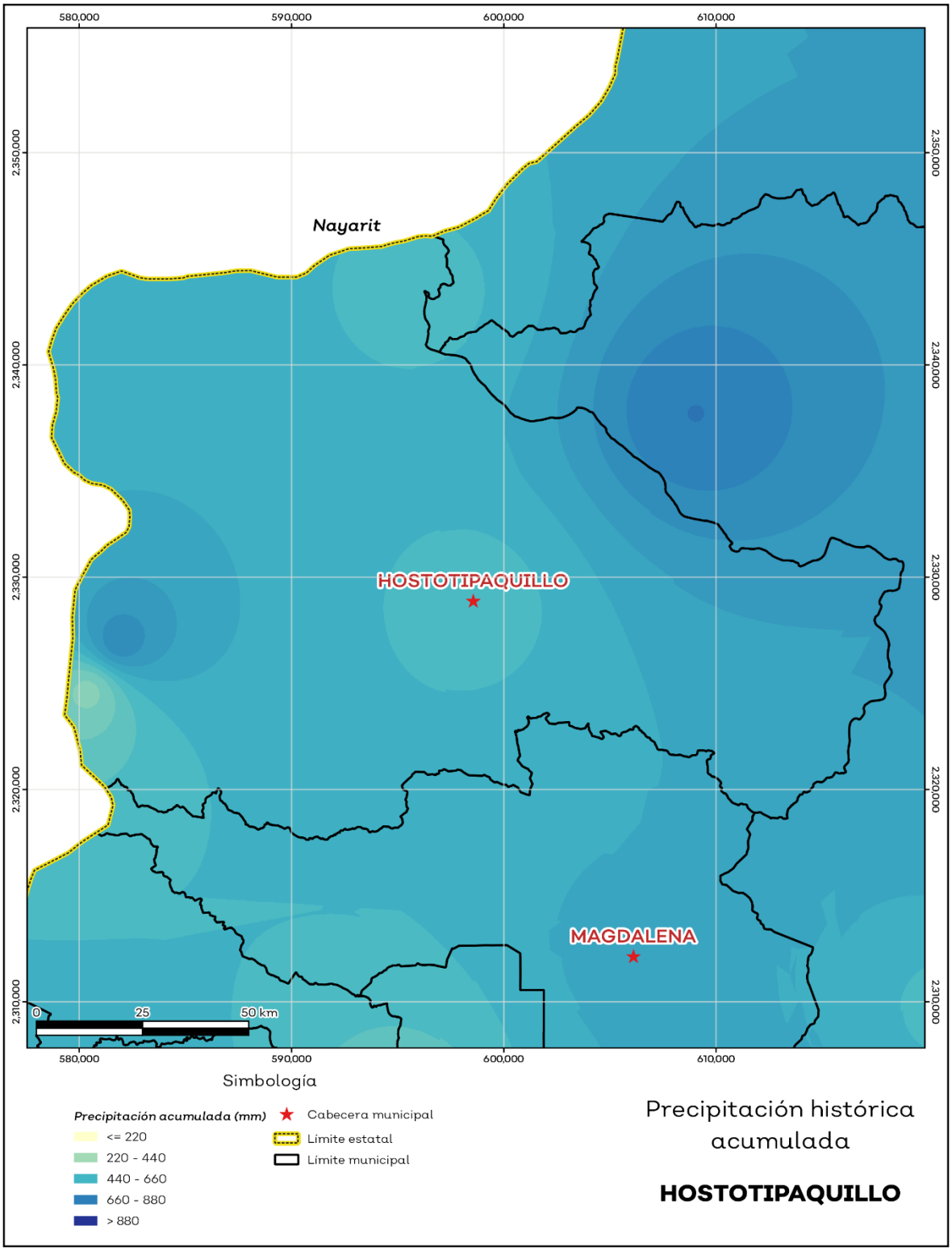

Fuente: IIEG, con base en datos de precipitación de 1882-2019 del SMN.

Recursos hídricos

Los tipos de recursos hídricos del municipio están constituidos por aguas subterráneas, ríos y lagos. El territorio está ubicado dentro de 5 acuíferos de los cuales el 0% no tienen disponibilidad y el 100.0% se encuentra con disponibilidad de agua subterránea (ver mapa 6 y tabla 8).

Tabla 8 Acuíferos		
Hostotipaquillo, Jalisco		
Estatus	**Cantidad %**	**Comentarios**
Con disponibilidad	100.0	Reporte de CONAGUA del estatus del acuífero hasta el 2020.
Sin disponibilidad	0.0	
No sobrexplotado	100.0	
Sobrexplotado	0.0	

Fuente: IIEG, con base en CONAGUA, 2021.

Mapa 6. Acuíferos

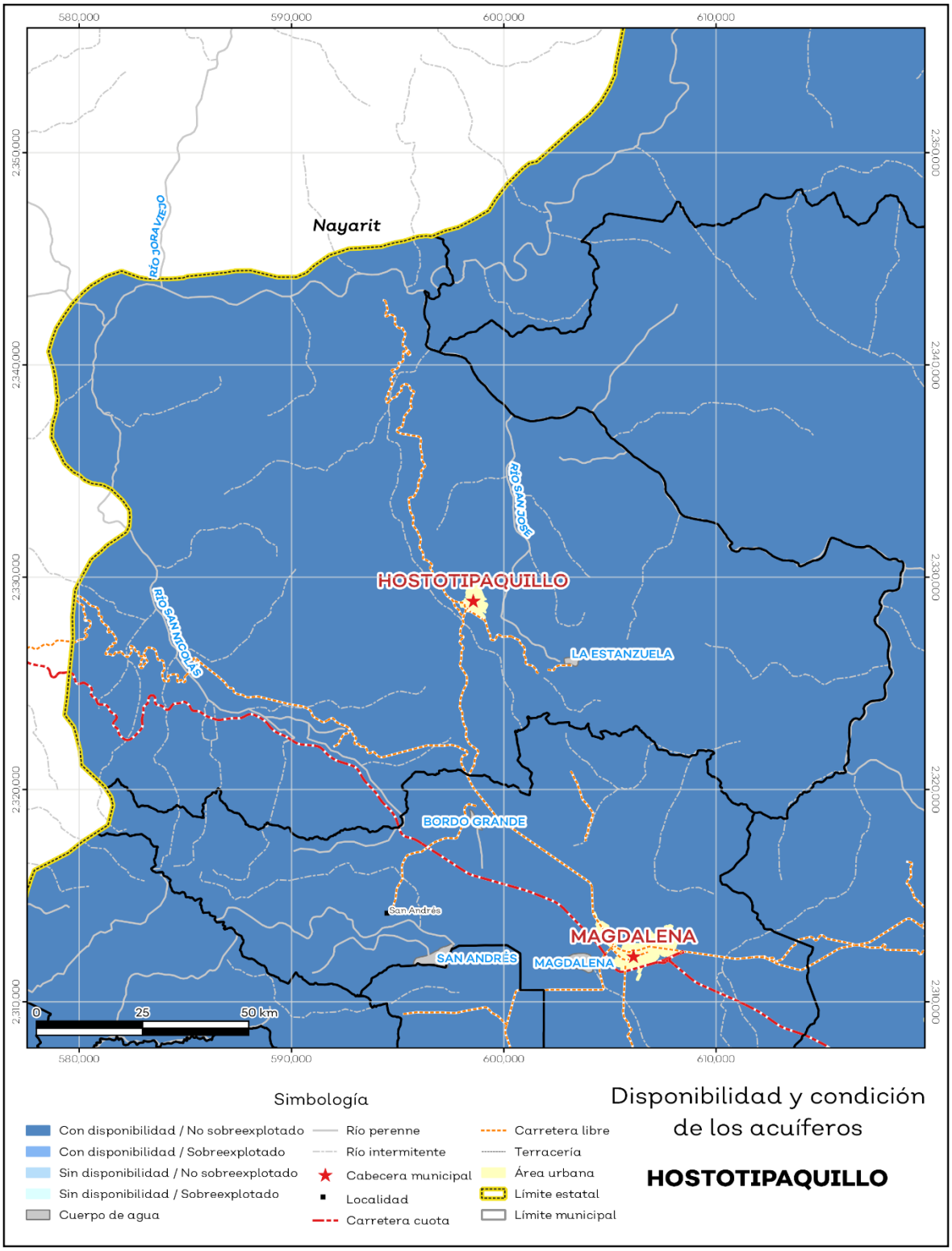

Fuente: IIEG, con base en CONAGUA, 2021.

El territorio municipal está dentro de las cuencas Ahuacatlán, Río Bolaños 2, Río Santiago 3, Río Santiago 4, Río Salado de las cuales el 100.0% tienen disponibilidad y el 0% presentan déficit de disponibilidad de agua superficial (ver mapa 7 y tabla 9).

Tabla 9 Cuencas		
Hostotipaquillo, Jalisco		
Estatus	**Cantidad %**	**Comentarios**
Con disponibilidad	100.0	Reporte de CONAGUA del estatus de cuencas hasta el 2020.
Sin disponibilidad	0.0	
Tipos de Ordenamiento	**Cantidad %**	
Reserva	100.0	
Veda	0.0	
Veda y reglamento	0.0	
Veda, reserva y reglamento	0.0	
Cuenca sin ordenamiento superficial	0.0	

Fuente: IIEG, con base en CONAGUA, 2021.

Mapa 7. Cuencas

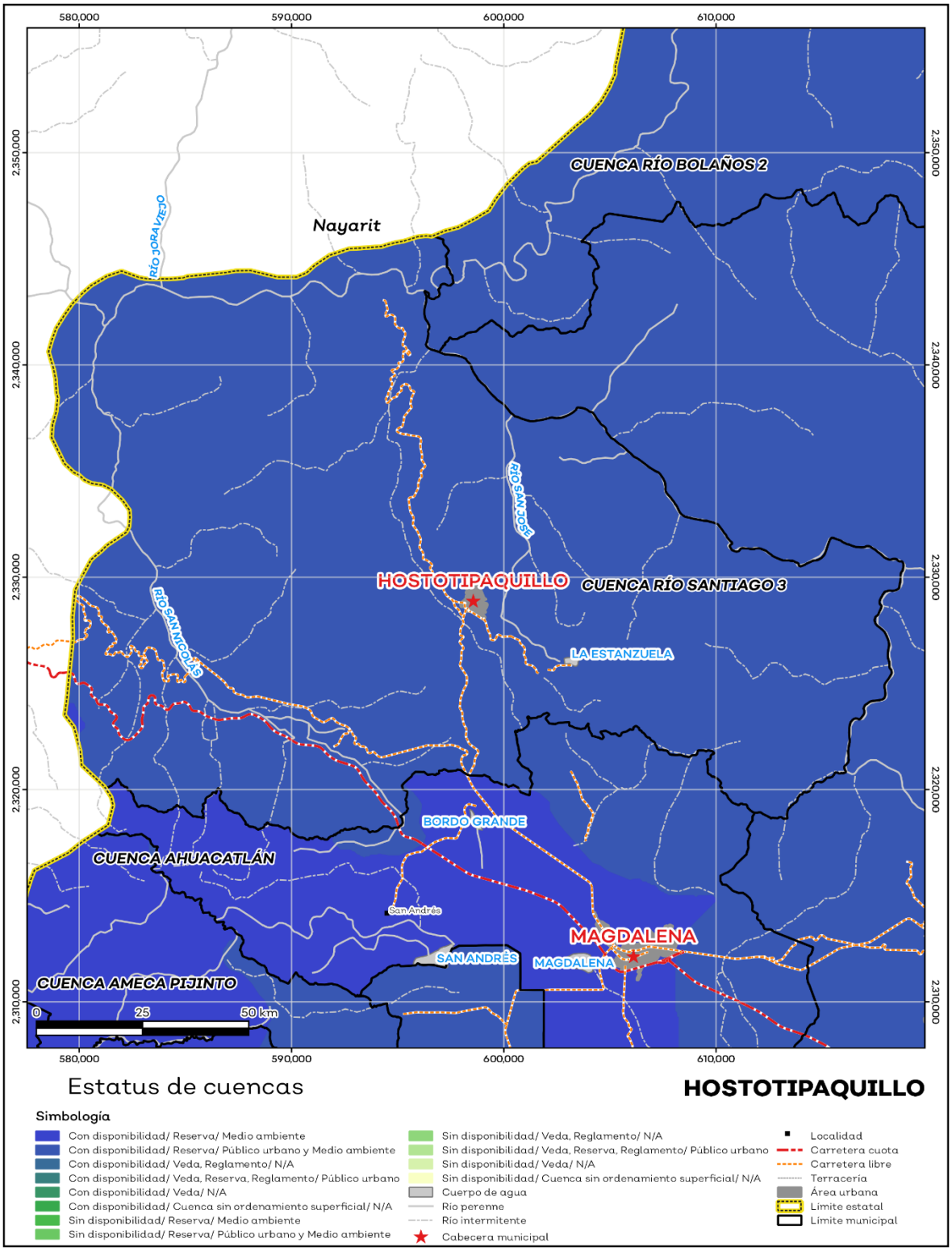

Fuente: IIEG, con base en CONAGUA, 2021.

Erosión potencial

La erosión potencial que pronostica la pérdida de suelo como consecuencia de la influencia del relieve, el viento y el agua, nos indica que en el municipio se tienen en su mayoría pérdidas de suelo de 50 a 100 toneladas por hectáreas al año (t/ha.año), catalogadas como zonas con procesos erosivos graves. Existe erosión y es apreciable a simple vista (ver mapa 8 y tabla 10).

Tabla 10 Erosión potencial

Hostotipaquillo, Jalisco

Perdidas de suelo t/ha.año	Clasificación	Cantidad %	Comentarios
0	Zonas no susceptibles al proceso erosivo, como pueden ser espacios urbanos, carreteras o embalses.	0.00	En el cálculo no se incluyeron los cuerpos de agua por considerarse zonas no susceptibles al proceso erosivo.
0 a 5	Zonas con niveles de erosión muy bajos y pérdidas de suelo tolerables. No hay erosión neta.	2.58	
5 a 10	Zonas con niveles de erosión bajos y pérdidas de suelo que puede ser tolerables. Probablemente no hay erosión neta.	5.69	
10 a 25	Zonas con procesos erosivos leves. Existe erosión, aunque no es apreciable a simple vista.	15.20	
25 a 50	Zonas con procesos erosivos moderados. Existe erosión, aunque puede no ser apreciable a simple vista.	22.18	
50 a 100	Zonas con procesos erosivos graves. Existe erosión y es apreciable a simple vista.	33.93	
100 a 200	Zonas con procesos erosivos muy graves. Existe erosión y es manifiesta a simple vista.	19.49	
Más de 200	Zonas con procesos erosivos extremos. Existe erosión y es evidente a simple vista.	0.93	

Fuente: IIEG, con base en datos de precipitación de 1882-2021 del SMN, Modelo digital de elevaciones INEGI 2013, FAO 2003.

Mapa 8. Erosión potencial

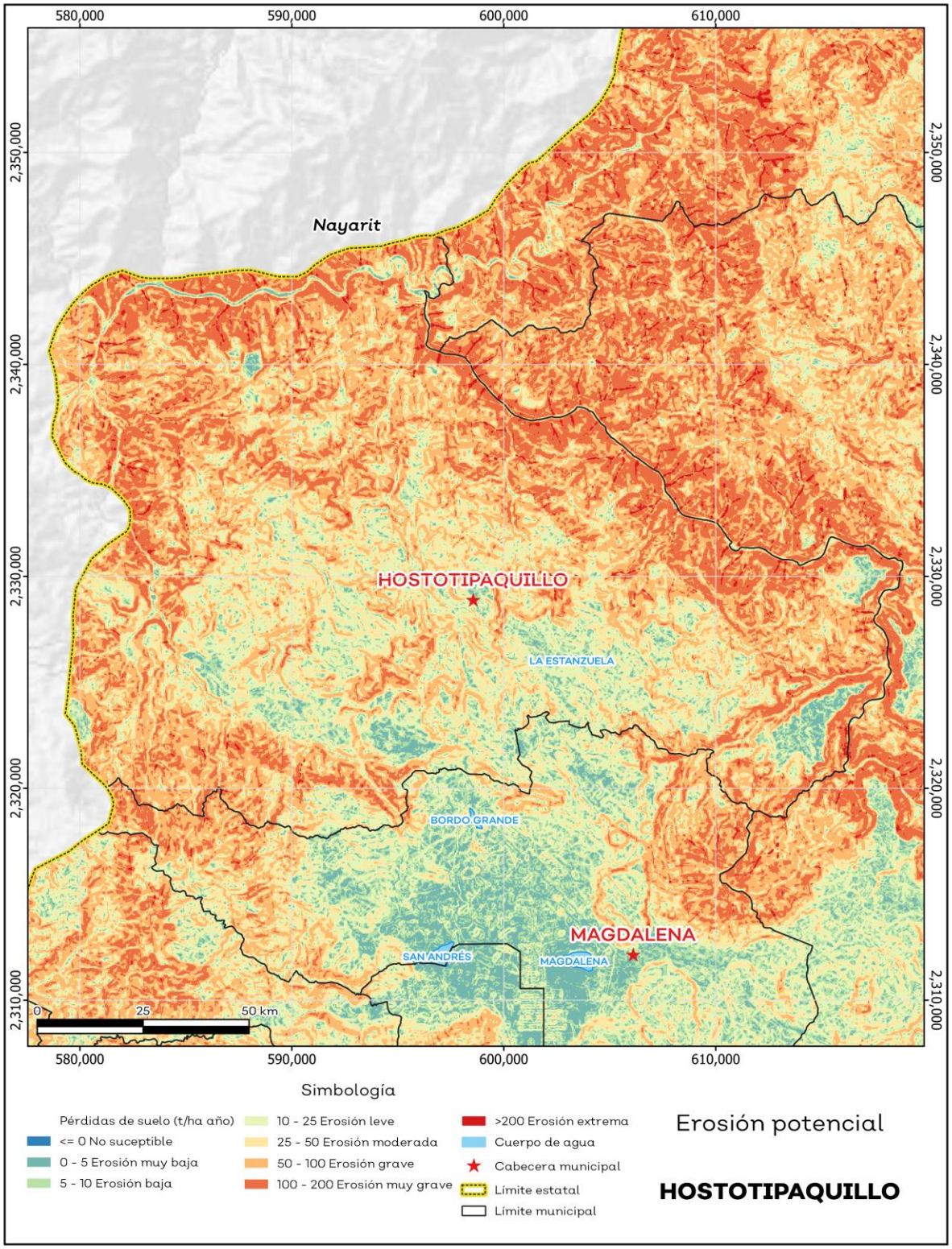

Fuente: IIEG**,** con base en datos de precipitación de 1882-2021 del SMN, Modelo digital de elevaciones INEGI 2013, FAO 2003.

Infraestructura

Por último, el municipio cuenta con 16 servicios públicos, de los cuales destacan 43 escuelas, seguido de 19 instalaciones deportivas o de recreación y templos con 13 (ver tabla 11).

Tabla 11 Infraestructura

Hostotipaquillo, Jalisco

Infraestructura			Descripción
Infraestructura (km)	Carreteras	97.01	El municipio se encuentra en el octavo lugar de la región Valles, registrando grado medio de conectividad en caminos y carreteras.
	Caminos	146.07	

Tipo de servicios	Cantidad	Comentarios
Aeródromo Civil	0	La información presentada en esta tabla corresponde a los servicios concentrados en localidades mayores a 2,500 habitantes.
Cementerio	1	
Centro Comercial	0	
Centro de Asistencia Médica	8	
Escuela	43	
Estación de Transporte Terrestre	0	
Instalación de Comunicación	0	
Instalación de Servicios	0	
Instalación Deportiva o Recreativa	19	
Instalación Diversa	1	
Instalación Gubernamental	4	
Mercado	1	
Plaza	10	
Pozo	1	
Tanque de Agua	3	
Templo	13	

Fuente: IIEG, con base en red Nacional de Caminos INEGI 2019. Mapa General del Estado de Jalisco 2012. Marco Geoestadístico Nacional, servicios e información complementaria, INEGI 2020.

Salud

De acuerdo con los registros de la secretaría de salud, en el municipio se encuentran 6 unidades de servicio de salud como lo son consultorios, hospitales generales y especializados, oficinas administrativas, farmacias, laboratorios, unidades de medicina familiar, de especialidades médicas y móviles. De las cuales 6 corresponden a la Secretaría de Salud (SSJ); en la tabla 12 se presenta desglosada esta información por tipo de unidades de servicio conforme al instituto o dependencia a la que pertenecen (ver mapa 9 y tabla 12).

Tabla 12 Unidades de salud	
Hostotipaquillo, Jalisco	
Tipo de unidad	**Cantidad**
SECRETARÍA DE SALUD	
Consultorios Médicos	4
Unidad Móvil	2
Total del municipio	**6**

Fuente: IIEG, con base en Dirección General de Salud (DGIS) 2021.

Mapa 9. Unidades de Salud

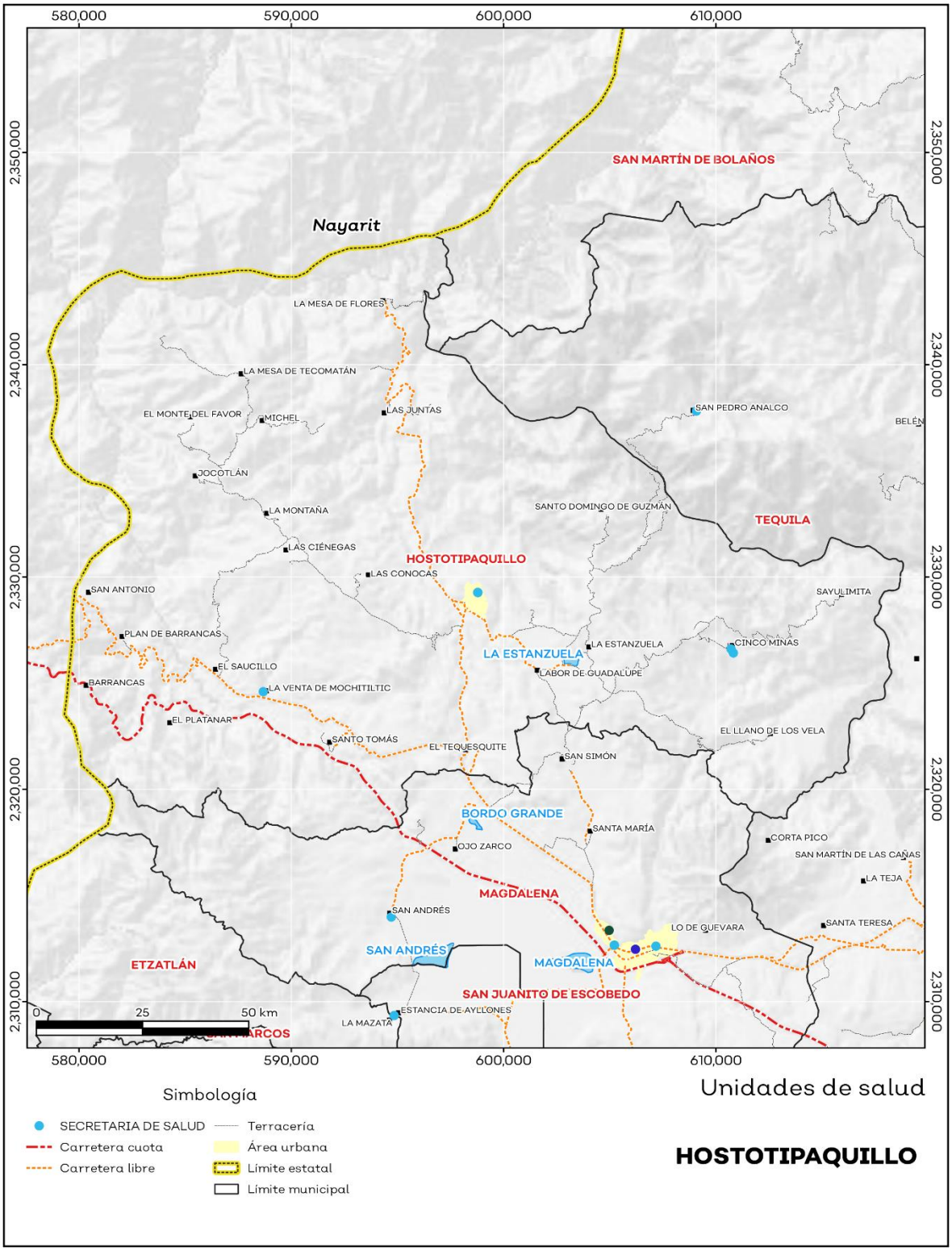

Fuente: IIEG, con base en Dirección General de Salud (DGIS) 2021.

IIEG
Instituto de Información Estadística y Geográfica de Jalisco

Demografía y Sociedad

Hostotipaquillo
Diagnóstico del municipio
Agosto 2023

Jalisco
GOBIERNO DEL ESTADO

Aspectos Demográficos

El municipio de Hostotipaquillo pertenece a la Región Valles, según el Censo de Población y Vivienda 2020, su población en ese año era de 8,732 personas; de las cuales el 50 por ciento eran hombres y 50 por ciento mujeres. Las y los habitantes del municipio representaban el 2.7 por ciento del total regional (ver tabla 1). Comparando este volumen poblacional con el del año 2015, se observa que la población municipal disminuyó un 10.54 por ciento en cinco años.

Tabla 1 Población total según sexo

Hostotipaquillo, Jalisco

Clave	Municipio	Población total 2015	Población 2020		
			Total	Hombres	Mujeres
040	**Hostotipaquillo**	**9,761**	**8,732**	**4,368**	**4,364**

Fuente: IIEG con base en INEGI, Censo de Población y Vivienda 2020 y Encuesta Intercensal 2015.

En 2020 Hostotipaquillo contaba con 47 localidades, de éstas, 2 eran de dos viviendas y 11 de una. La localidad de Hostotipaquillo era la más poblada, con 3,500 personas, que representaban el 40.1% de la población del municipio; le seguía Santo Tomás con el 9.4%, La Venta de Mochitiltic con el 6.7%, El Llano de los Vela con el 5.4% y El Tequesquite con el 4% del total municipal (ver tabla 2).

Tabla 2 Población total según sexo y distribución porcentual de la población

Hostotipaquillo, Jalisco

Clave	Municipio/Localidad	Población total 2010	Población 2020			
			Total	Distribución porcentual de la población del municipio	Hombres	Mujeres
0040	**Hostotipaquillo**	**10,284**	**8,732**	**100.0**	**4,368**	**4,364**
0001	Hostotipaquillo	3,762	3,500	40.1	1,698	1,802
0071	Santo Tomás	922	817	9.4	391	426
0085	La Venta de Mochitiltic	594	583	6.7	294	289
0038	El Llano de los Vela	549	474	5.4	257	217
0082	El Tequesquite	399	348	4.0	172	176

Fuente: IIEG con base en INEGI; Censo de Población y Vivienda 2010 y 2020.

Intensidad Migratoria

El estado de Jalisco tiene una añeja tradición migratoria a Estados Unidos que se remonta hacia finales del siglo XIX.

El Consejo Nacional de Población (CONAPO) calculó el Índice de Intensidad Migratoria México-Estados-Unidos 2020, como una medida sintética que informa integralmente del fenómeno migratorio entre ambos países.

De acuerdo con este índice, Jalisco se clasificó en un grado medio, posicionándose en el lugar 14 entre las entidades federativas con mayor intensidad migratoria en 2020. Esto como resultado de un 6.8% de sus viviendas que recibían remesas, 1.3% de viviendas con emigrantes con destino a Estados Unidos residentes en Estados Unidos, 0.4% de viviendas con migrantes circulares y 0.9% de viviendas con migrantes de retorno de Estados Unidos.

Mapa 1 Grado de Intensidad Migratoria a Estados Unidos. Jalisco, 2020

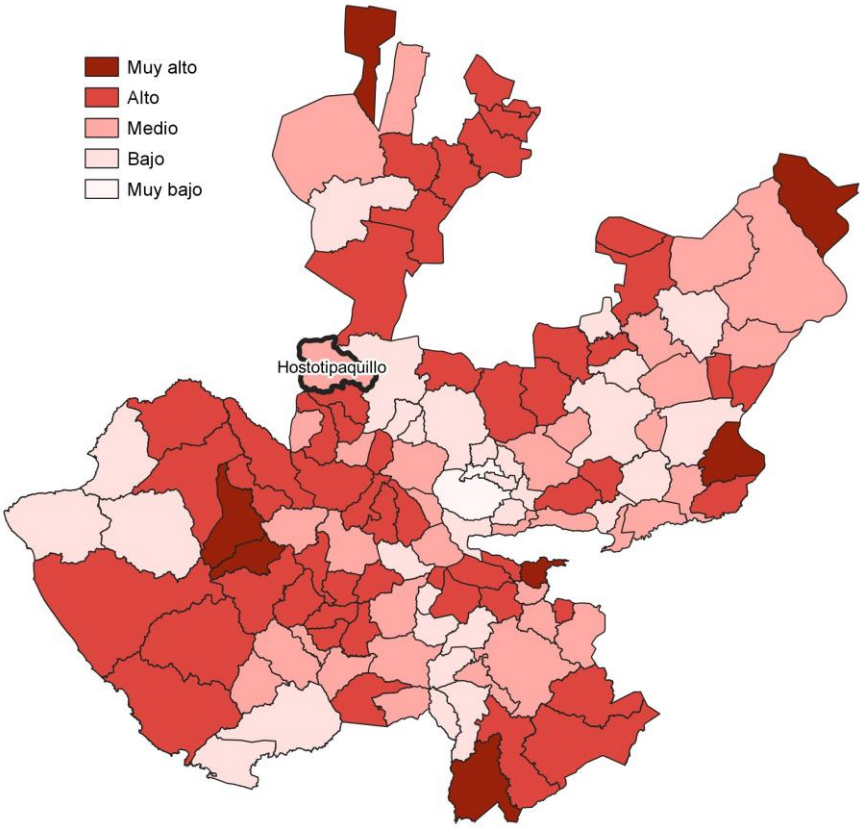

Fuente: IIEG con base en estimaciones de CONAPO; Índice de Intensidad Migratoria 2020.

Conforme a los resultados del índice de Intensidad Migratoria 2020, en el municipio de Hostotipaquillo un 11.27 por ciento de las viviendas del municipio recibieron remesas en 2020, en un 2.5 por ciento se reportaron emigrantes con destino a Estados Unidos residentes en Estados Unidos, en el 0.42 por ciento se registraron migrantes circulares del quinquenio anterior (2015-2020) y el 1.04 por ciento de las viviendas contaban con migrantes de retorno de Estados Unidos (ver tabla 3).

Tabla 3 Índice de Intensidad Migratoria México-Estados Unidos

Hostotipaquillo, 2020

Índice y grado de intensidad migratoria e indicadores socioeconómicos	Valores
Índice de intensidad migratoria	62.8139
Grado de intensidad migratoria	Medio
Total de viviendas	2,399
% Viviendas que reciben remesas	11.27
% Viviendas con emigrantes con destino a Estados Unidos residentes en Estados Unidos	2.5
% Viviendas con migrantes circulares de Estados Unidos	0.42
% Viviendas con migrantes de retorno de Estados Unidos	1.04
Posición que ocupa el municipio en la entidad	84
Posición que ocupa el municipio a escala nacional	780

Fuente: IIEG, con base en estimaciones del CONAPO con base en el INEGI, Censo de Población y Vivienda 2020.
*Nota: los indicadores hacen referencia al quinquenio 2015-2020.

El Índice de Intensidad Migratoria México-Estados Unidos, se deriva de estimaciones con base en los cuestionarios ampliados de los Censos de Población y Vivienda 2000, 2010 y 2020. Destaca que en el año 2000 se realizó con base en hogares y a partir del 2010 en viviendas censales, como resultado del cambio conceptual y operativo del INEGI para el levantamiento de la información en ese año censal.

Es importante señalar que en el cálculo previo del índice en el año 2010, Hostotipaquillo tenía un grado Medio de intensidad migratoria y ocupaba el lugar 91 en el ordenamiento estatal. En ese año, el porcentaje de viviendas del municipio que recibían remesas fue del 9.21 % y, la proporción de viviendas con emigrantes en Estados Unidos del quinquenio anterior fue de 3.38%. Por su parte, el 0.86% de las viviendas tenían migrantes circulares del quinquenio anterior y el 5.62% migrantes de retorno (ver tabla 4).

Tabla 4 Índice y grado de intensidad migratoria e indicadores socioeconómicos	
Hostotipaquillo, 2010	
Índice y grado de intensidad migratoria e indicadores socioeconómicos	**Valores**
Índice de intensidad migratoria	0.2362
Grado de intensidad migratoria	Medio
Total de viviendas	2,335
% Viviendas que reciben remesas	9.21
% Viviendas con emigrantes en Estados Unidos del quinquenio anterior	3.38
% Viviendas con migrantes circulares del quinquenio anterior	0.86
% Viviendas con migrantes de retorno del quinquenio anterior	5.62
Lugar que ocupa en el contexto estatal	91

Fuente: IIEG, con base en estimaciones del CONAPO con base en el INEGI, Censo de Población y Vivienda 2010.

Pobreza multidimensional

La pobreza, está asociada a condiciones de vida que vulneran la dignidad de las personas, limitan sus derechos y libertades fundamentales, impiden la satisfacción de sus necesidades básicas e imposibilitan su plena integración social. De acuerdo con esta concepción, una persona se considera en situación de pobreza multidimensional cuando sus ingresos son insuficientes para adquirir los bienes y los servicios que requiere para satisfacer sus necesidades y presenta carencia en al menos uno de los siguientes seis indicadores: rezago educativo, acceso a los servicios de salud, acceso a la seguridad social, calidad y espacios de la vivienda y servicios básicos en la vivienda.

La metodología para medir el fenómeno de la pobreza fue desarrollada por el Consejo Nacional de Evaluación de la Política de Desarrollo Social (CONEVAL) y permite profundizar en el estudio de la pobreza, ya que además de medir los ingresos, como tradicionalmente se realizaba, se analizan las carencias sociales desde una óptica de los derechos sociales. Estos componentes permitirán dar un seguimiento puntual de las carencias sociales y el bienestar económico de la población, además de proporcionar elementos para el diagnóstico y seguimiento de la situación de la pobreza en nuestro país, desde un enfoque novedoso y consistente con las disposiciones legales aplicables y que retoma los desarrollos académicos recientes en materia de medición de la pobreza. De acuerdo con su ingreso y a su índice de privación social se propone la siguiente clasificación:

Pobres multidimensionales. - Población con ingreso inferior al valor de la línea de bienestar y que padece al menos una carencia social.

Vulnerables por carencias sociales. - Población que presenta una o más carencias sociales, pero cuyo ingreso es superior a la línea de bienestar.

Vulnerables por ingresos. - Población que no presenta carencias sociales y cuyo ingreso es inferior o igual a la línea de bienestar.

No pobre multidimensional y no vulnerable. - Población cuyo ingreso es superior a la línea de bienestar y que no tiene carencia social alguna.

En la tabla 5 se muestra el porcentaje y número de personas en situación de pobreza en 2015 y 2020 en el municipio, así como aquellas vulnerables por carencias sociales, las vulnerables por ingresos y las no pobres y no vulnerables.

Tabla 5 Pobreza Multidimensional						
Hostotipaquillo, 2015-2020						
Indicadores de incidencia	Porcentaje		Personas		Carencias promedio	
	2015	2020	2015	2020	2015	2020
Pobreza multidimensional						
Población en situación de pobreza multidimensional	74.0	63.7	7,324	5,586	2.1	1.8
Población en situación de pobreza multidimensional moderada	58.8	55.4	5,813	4,861	1.7	1.5
Población en situación de pobreza multidimensional extrema	15.3	8.3	1,511	725	3.3	3.4
Población vulnerable por carencias sociales	21.5	29.6	2,128	2,595	1.8	1.6
Población vulnerable por ingresos	1.8	2.6	175	226		
Población no pobre multidimensional y no vulnerable	2.7	4.2	265	365		
Privación social						
Población con al menos una carencia social	95.6	93.3	9,453	8,182	2.0	1.7
Población con al menos tres carencias sociales	27.7	15.6	2,742	1,366	3.3	3.3
Indicadores de carencias sociales						
Rezago educativo	28.6	27.2	2,831	2,390	2.6	2.3
Acceso a los servicios de salud	8.1	16.3	797	1,434	2.9	2.6
Acceso a la seguridad social	83.8	84.9	8,289	7,449	2.1	1.7
Calidad y espacios de la vivienda	12.9	10.7	1,281	934	3.2	3.0
Acceso a los servicios básicos en la vivienda	31.4	14.2	3,109	1,246	2.9	3.0
Acceso a la alimentación	27.4	5.7	2,711	500	2.9	3.2
Bienestar						
Población con un ingreso inferior a la línea de bienestar mínimo	45.2	34.9	4,472	3,058	2.1	1.7
Población con un ingreso inferior a la línea de bienestar	75.8	66.3	7,499	5,812	2.0	1.8

Fuente: Elaborado por el IIEG con base en estimaciones del CONEVAL del Modelo Estadístico 2015 para la continuidad del MCS-ENIGH, la Encuesta Intercensal 2015, el Modelo Estadístico 2020 para la continuidad del MCS-ENIGH y la muestra del Censo de Población y Vivienda 2020.

De acuerdo con la medición de pobreza multidimensional 2020, en Hostotipaquillo el 63.7 por ciento de la población se encontraba en situación de pobreza, es decir, 5,586 personas compartían esta situación en el municipio. Asimismo el 29.6 por ciento (2,595 personas) de la población era vulnerable por carencias sociales, el 2.6 por ciento era vulnerable por ingresos y 4.2 por ciento era no pobre y no vulnerable.

Es importante agregar que, en 2020 el 8.3 por ciento de la población de Hostotipaquillo se encontraba en pobreza extrema; en contraste con el 15.3 por ciento que presentó en 2015. Destaca que, en 2020 un 55.4 por ciento de la población estaba en pobreza moderada, lo que equivale a 4,861 personas; en comparación con el 2015 donde su proporción fue del 58.8 por ciento (5,813).

Respecto a las carencias sociales en 2020, destaca que el indicador de carencia por acceso a la seguridad social es el acceso a la seguridad social, con un 84.9 por ciento, que en términos absolutos representa 7,449 habitantes. En contraste, el que menos proporción de población presentó fue el de acceso a la alimentación, con el 5.7 por ciento.

Mapa 2 Porcentaje de población en situación de pobreza multidimensional por municipio. Jalisco, 2020

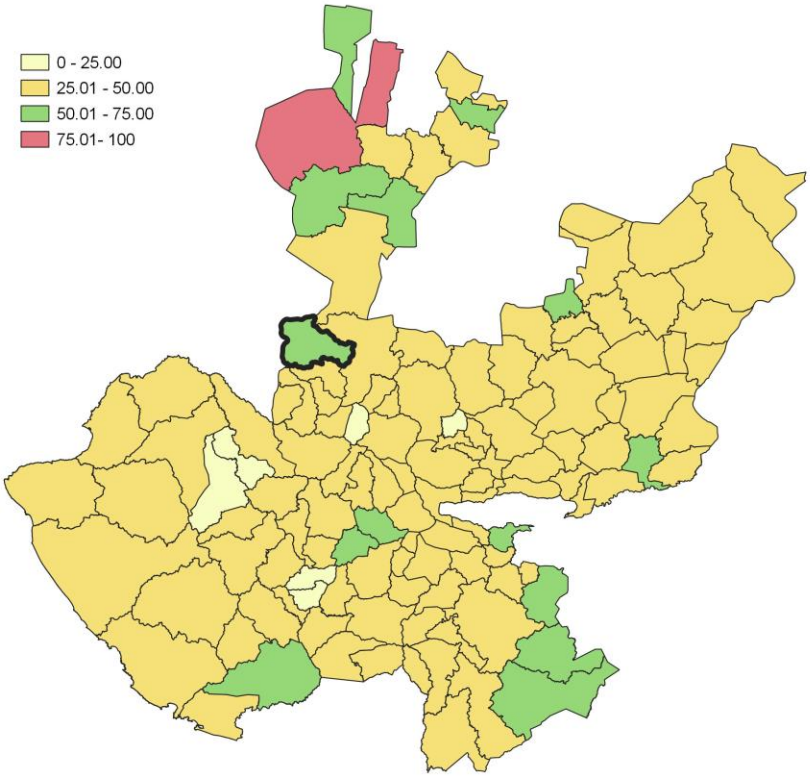

Fuente: IIEG, con base en estimaciones del CONEVAL, del Modelo Estadístico 2020 para la continuidad del MCS-ENIGH y la muestra del Censo de Población y Vivienda 2020.

Marginación

La construcción del Índice de Marginación, considera cuatro dimensiones estructurales: falta de acceso a la educación, residencia en viviendas inadecuadas; percepción de ingresos monetarios insuficientes y las relacionadas con la residencia en localidades pequeñas. Este índice es una medida-resumen que permite diferenciar los estados y municipios del país según el impacto global de las carencias que padece la población.

En la tabla 6 se presentan los indicadores que componen el índice de marginación para los municipios en 2020. De acuerdo con las estimaciones, Hostotipaquillo presentó un grado de marginación Bajo. Destaca que, la proporción de población de 15 años o más sin educación básica era de 45.6 por ciento, y que el 81.9 por ciento de la población ocupada ganaba hasta dos salarios mínimos.

Mapa 3 Índice de marginación por municipio. Jalisco, 2020

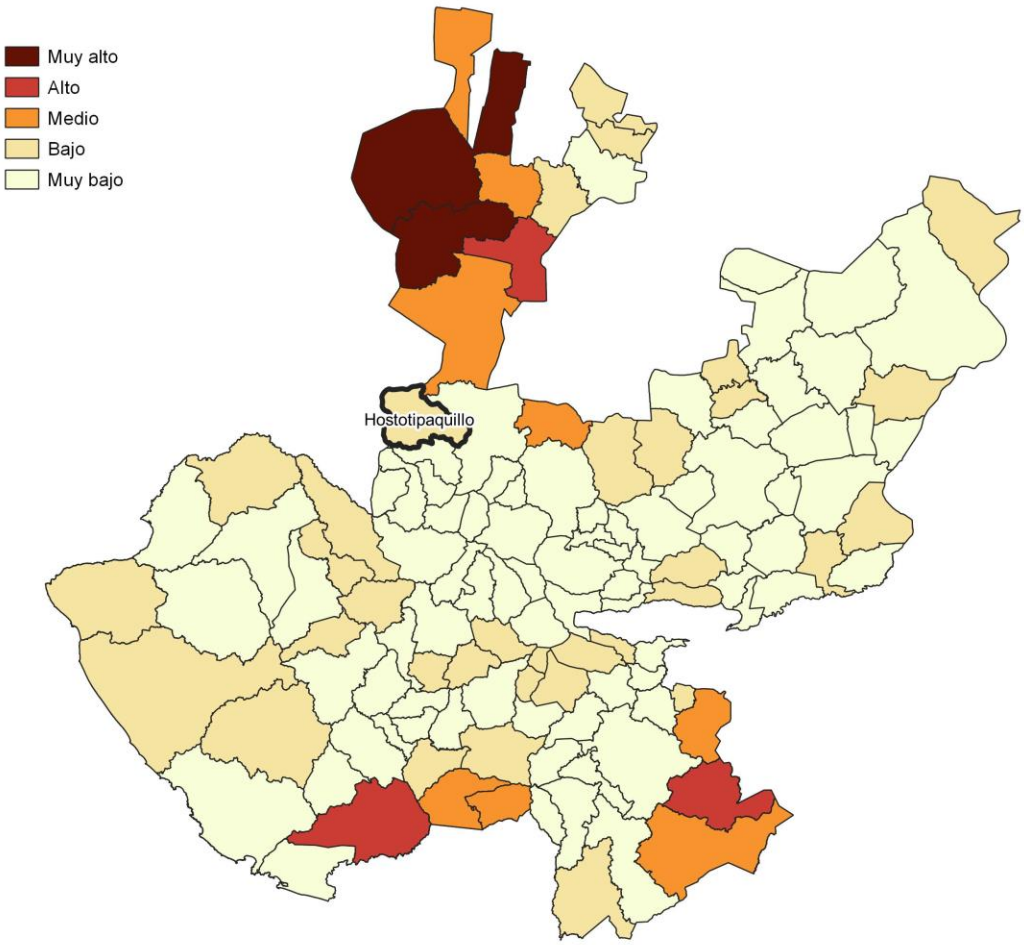

Fuente: IIEG, con base en estimaciones del CONAPO; Índice de Marginación 2020.

Las principales localidades del municipio presentaron en su mayoría un grado de marginación muy bajo; de ellas, la localidad de El Llano de los Vela tenía el más alto porcentaje de población de 15 años y más sin educación básica (51.7%), mientras que Hostotipaquillo presenta los más altos porcentaje de población analfabeta (7.6%) La localidad de El Tequesquite presentó la proporción más baja de población adulta sin educación básica (37.4%) y analfabeta (2%). (ver tabla 6).

Tabla 6 Grado de marginación e indicadores sociodemográficos

Hostotipaquillo, 2020

Municipio / Localidad		Grado	% Población de 15 años o más analfabeta	% Población de 15 años o más sin educación básica	% Población en localidades con menos de 5000 habitantes	% Población ocupada con ingreso de hasta 2 salarios mínimos	% Viviendas particulares habitadas que no disponen de refrigerador
Clave	Nombre						
	Jalisco	**Bajo**	**2.9**	**29.5**	**16.2**	**55.9**	
040	**Hostotipaquillo**	**Bajo**	**6.2**	**45.6**	**100**	**81.9**	
1	Hostotipaquillo	Muy bajo	7.6	41.4			7
71	Santo Tomás	Muy bajo	3.5	39.2			3.1
85	La Venta de Mochitiltic	Muy bajo	4.9	47.1			2.7
38	El Llano de los Vela	Muy bajo	4.9	51.7			0
82	El Tequesquite	Muy bajo	2.0	37.4			2.3

Fuente: Elaborado por el IIEG con base en CONAPO, índice de marginación por localidad, 2020.

Respecto a las carencias en la vivienda en 2020, la localidad de El Tequesquite tenía el porcentaje más alto de ocupantes en viviendas sin drenaje ni sanitario, con el 1.1%; mientras que la localidad de El Tequesquite presentó el más alto porcentaje de ocupantes en viviendas particulares sin energía eléctrica, con un 1.1%;

La localidad de Hostotipaquillo mostró la proporción más alta de ocupantes en viviendas particulares sin agua entubada con el 0.2%; mientras que la localidad de Hostotipaquillo obtuvo el más alto porcentaje de ocupantes en viviendas particulares con piso de tierra con un 2.2%; Por su parte, la localidad de Hostotipaquillo registró la mayor proporción de ocupantes en viviendas particulares sin refrigerador con un 7% (ver tabla 7).

Tabla 7 Grado de marginación e indicadores sociodemográficos							
Hostotipaquillo, 2020							
Municipio / Localidad		Grado	% Viviendas particulares habitadas sin excusado*	% Viviendas particulares habitadas sin energía eléctrica*	% Viviendas particulares habitadas sin disponibilidad de agua entubada*	**Promedio de ocupantes por cuarto en viviendas particulares habitadas	% Viviendas particulares habitadas con piso de tierra
Clave	Nombre						
	Jalisco	**Bajo**	**0.6**	**0.3**	**0.8**	**14.0**	**1.7**
040	**Hostotipaquillo**	**Bajo**	**1.6**	**0.4**	**3.0**	**25.5**	**3.2**
1	Hostotipaquillo	Muy bajo	0.5	0.1	0.2	33.9	2.2
71	Santo Tomás	Muy bajo	0.0	0.0	0.0	29.4	0.6
85	La Venta de Mochitiltic	Muy bajo	0.0	0.0	0.0	21.3	0.0
38	El Llano de los Vela	Muy bajo	0.0	0.0	0.0	20.9	0.0
82	El Tequesquite	Muy bajo	1.1	1.1	0.0	40.8	0.0

Fuente: Elaborado por el IIEG con base en CONAPO, índice de marginación por localidad, 2020.

Índices Sociodemográficos

En resumen, Hostotipaquillo presentó un grado bajo de marginación en 2020, y ocupó por ello el lugar 19 entre los municipios del estado más marginados. En cuanto a la pobreza multidimensional, el municipio se localizó en el lugar 5, con el 55.4 por ciento de su población en situación de pobreza moderada y 8.3 por ciento en pobreza extrema. Finalmente, Hostotipaquillo se clasificó en grado Medio de intensidad migratoria en 2020 y se posicionó en el lugar 84 entre los municipios del estado con mayores índices (ver tabla 8).

Tabla 8 Población total, grado de Marginación e Intensidad Migratoria y situación de pobreza

Hostotipaquillo, 2020

Clave	Municipio	Población	Marginación		Pobreza Multidimensional			Intensidad Migratoria	
		Población	Grado	Lugar	Moderada	Extrema	Lugar	Grado	Lugar
14	**Jalisco**	**8,348,151**	**Bajo**	**28**	**28.4**	**3.0**	**7**	**Alto**	**13**
003	Ahualulco de Mercado	23,630	Muy Bajo	117	30.9	2.0	103	Medio	66
005	Amatitán	16,490	Muy Bajo	99	34.0	2.7	87	Bajo	105
006	Ameca	60,386	Muy Bajo	103	31.5	3.9	93	Alto	35
007	San Juanito de Escobedo	9,433	Muy Bajo	90	37.9	2.9	57	Alto	51
009	El Arenal	21,115	Muy Bajo	114	29.0	1.9	108	Bajo	101
036	Etzatlán	20,011	Muy Bajo	113	35.5	2.5	78	Alto	56
040	**Hostotipaquillo**	**8,732**	**Bajo**	**19**	**55.4**	**8.3**	**5**	**Medio**	**84**
055	Magdalena	21,781	Muy Bajo	96	37.9	2.5	59	Alto	58
075	San Marcos	3,791	Muy Bajo	53	39.3	5.5	35	Medio	93
083	Tala	87,690	Muy Bajo	106	26.0	2.3	115	Medio	75
094	Tequila	44,353	Muy Bajo	91	34.2	6.4	58	Bajo	97
095	Teuchitlán	9,647	Muy Bajo	65	20.1	1.1	124	Alto	21

Fuente: IIEG, estimaciones del CONEVAL, Pobreza Multidimensional, con base en el Modelo Estadístico 2015 para la continuidad del MCS-ENIGH, la Encuesta Intercensal 2015, el Modelo Estadístico 2020 para la continuidad del MCS-ENIGH y la muestra del Censo de Población y Vivienda 2020. y CONAPO; Índice de Marginación 2020 e Índice de Intensidad Migratoria 2020. INEGI; Censo de Población y Vivienda 2020.

IIEG
Instituto de Información Estadística y Geográfica de Jalisco

Economía

Hostotipaquillo
Diagnóstico del municipio
Agosto 2023

Jalisco
GOBIERNO DEL ESTADO

Número de empresas

Conforme a la información del Directorio Estadístico Nacional de Unidades Económicas (DENUE) de INEGI, el municipio de Hostotipaquillo cuenta con 232 unidades económicas al mes de noviembre de 2022 y su distribución por sectores revela un predominio de establecimientos dedicados a Comercio, siendo estos el 44.4% del total en el municipio. Ocupa la posición 102 del total de empresas establecidas en el estado y el lugar número 11 en el ranking regional.

Posición en el ranking		
Municipio	Estado	Regional
Hostotipaquillo	102	11

Tabla 1 composición de las empresas

Hostotipaquillo, noviembre 2022 (unidades económicas)

Sector	0 a 5 personas	6 a 10 personas	11 a 30 personas	31 a 50 personas	51 a 100 personas	101 a 250 personas	251 y más	Total de unidades económicas	% Total de unidades económicas
Comercio	98	4	1					103	44.4%
Servicios	61	9	3					73	31.47%
Industrias manufactureras	20							20	8.62%
Agricultura, cría y explotación de animales, aprovechamiento forestal, pesca y caza	1	3	6	6	3			19	8.19%
Actividades legislativas, gubernamentales, de impartición de justicia y de organismos internacionales y extraterritoriales	5	1	2			1		9	3.88%
Transportes, correos y almacenamiento	3	1						4	1.72%
Minería	1	1						2	0.86%
Generación, transmisión y distribución de energía eléctrica, suministro de agua y de gas por ductos al consumidor final			1					1	0.43%
Información en medios masivos	1							1	0.43%
Total	**190**	**19**	**13**	**6**	**3**	**1**	**0**	**232**	**100%**

Fuente: IIEG, con base en información de INEGI, DENUE.

Valor agregado censal bruto

El valor agregado censal bruto se define como: "*el valor de la producción que se añade durante el proceso de trabajo por la actividad creadora y de transformación del personal ocupado, el capital y la organización (factores de la producción),* ejercida sobre los materiales que se consumen en la realización de la actividad económica." En resumen, esta variable se refiere al valor de la producción que añade la actividad económica en su proceso productivo.

Los censos económicos 2019, registraron que, en el municipio de Hostotipaquillo, los tres subsectores más importantes en la generación de valor agregado censal bruto fueron el *Comercio al por menor de abarrotes, alimentos, bebidas, hielo y tabaco; el Comercio al por menor en tiendas de autoservicio y departamentales; y la Pesca, caza y captura*, que generaron en conjunto el 41.3% del total del valor agregado censal bruto registrado en 2019 en el municipio.

El subsector de *Comercio al por menor de abarrotes, alimentos, bebidas, hielo y tabaco* que concentró el 17.6% del valor agregado censal bruto en 2019, registró el mayor crecimiento real pasando de 972 mil pesos en 2014 a 9 millones 537 mil pesos en 2019, representado una variación de 880.9% durante el periodo.

Tabla 2. Subsectores con mayor valor agregado censal bruto (VACB)

Hostotipaquillo, 2014 y 2019. (Miles de pesos a precios de 2018).

Subsector	2014	2019	% Part. 2019	Var % 2014-2019
Comercio al por menor de abarrotes, alimentos, bebidas, hielo y tabaco	972	9,537	17.6%	880.9%
Comercio al por menor en tiendas de autoservicio y departamentales	3,726	6,629	12.3%	77.9%
Pesca, caza y captura		6,147	11.4%	
Comercio al por menor de artículos de ferretería, tlapalería y vidrios		2,259	4.2%	
Comercio al por menor de artículos para el cuidado de la salud	286	2,026	3.7%	608.1%
Asociaciones y organizaciones		1,828	3.4%	
Industria alimentaria	1,294	1,661	3.1%	28.3%
Servicios de reparación y mantenimiento		1,421	2.6%	
Comercio al por menor de productos textiles, bisutería, accesorios de vestir y calzado	300	1,380	2.6%	360.4%
Servicios personales	1,018	1,221	2.3%	19.9%
Comercio al por menor de artículos de papelería, para el esparcimiento y otros artículos de uso personal	246	1,002	1.9%	306.5%
Otros	468,388	18,977	35.1%	-95.9%
Total	**476,231**	**54,088**	**100.0%**	**-88.6%**

Fuente: IIEG, con base en datos de INEGI, Censos Económicos.
Nota: Por el principio de confidencialidad muchos subsectores no presentan datos, por lo tanto, solo se muestran 11 subsectores que tienen información.

Empleo

Trabajadores asegurados en el IMSS
Por grupo económico

Para junio de 2023 el IMSS reportó un total de 201 trabajadores asegurados, lo que representó para el municipio de Hostotipaquillo un incremento anual de 18 trabajadores en comparación con el mismo mes de 2022, debido al alza del registro de empleo formal de algunos de sus grupos económicos principalmente el de Construcción de edificaciones y de obras de ingeniería civil.

En función de los registros del IMSS el grupo económico que más empleos presentó dentro del municipio de Hostotipaquillo fue el de Generación, transmisión y distribución de energía eléctrica, ya que en junio de 2023 registró un total de 90 trabajadores concentrando el 44.78% del total de asegurados en el municipio.

El segundo grupo económico con más trabajadores asegurados fue el de Servicios conexos al transporte, que para junio de 2023 registró 56 trabajadores asegurados que representan el 27.86% del total de trabajadores asegurados a dicha fecha.

Tabla 3 Trabajadores asegurados
Hostotipaquillo, Jalisco 2017-junio 2023

Grupo económico	2017	2018	2019	2020	2021	2022	junio 2022	junio 2023	variación absoluta junio 2023 / junio 2022	% part junio 2023
Generación, transmisión y distribución de energía eléctrica	89	95	92	89	88	87	88	90	2	44.78%
Servicios conexos al transporte	56	53	56	55	54	49	49	56	7	27.86%
Construcción de edificaciones y de obras de ingeniería civil	48	51	53	56	53	35	38	46	8	22.89%
Compraventa de alimentos, bebidas y productos del tabaco	2	3	3	3	4	4	3	5	2	2.49%
Compraventa de materias primas, materiales y auxiliares	2	4	3	3	3	3	3	2	-1	1%
Agrupaciones mercantiles, profesionales, cívicas, políticas, laborales y religiosas	2	2	2	2	1	1	1	1	0	0.5%
Ganadería	1	2	1	1	1	1	1	1	0	0.5%
Agricultura	3	0	0	0	0	0	0	0	0	0%
Elaboración de bebidas	0	1	0	0	0	0	0	0	0	0%
Fabricación de alimentos	2	2	0	0	0	0	0	0	0	0%
Fabricación de productos de hule y plástico	0	0	0	0	0	0	0	0	0	0%
Trabajos realizados por contratistas especializados	0	0	3	2	0	0	0	0	0	0%
Otros	1	0	0	0	0	0	0	0	0	0%
Total general	**206**	**213**	**213**	**211**	**204**	**180**	**183**	**201**	**18**	**100%**

Fuente: IIEG, con base en información del IMSS.

Trabajadores asegurados en el IMSS
Región Valles

En junio de 2023, Hostotipaquillo se presenta como el decimoprimer lugar municipal, dentro de la región Valles con mayor número de trabajadores concentrando el 0.48% del total.

De junio de 2022 a junio de 2023 el municipio de Hostotipaquillo registró un incremento en el número total de trabajadores asegurados en la región Valles pasando de 183 asegurados en 2022 a 201 asegurados en 2023, un aumento de 18 trabajadores durante el total del periodo.

Tabla 4 Trabajadores asegurados
Región Valles, Jalisco 2017-junio 2023

Municipio	2017	2018	2019	2020	2021	2022	junio 2022	junio 2023	variación absoluta junio 2023 / junio 2022	% part junio 2023
Tala	14,392	14,859	14,960	15,301	15,078	15,844	14,389	14,709	320	35.10%
Tequila	4,501	5,051	5,545	5,844	7,577	9,013	8,409	9,710	1,301	23.17%
Ameca	7,144	7,053	6,851	6,545	7,390	7,276	6,598	5,674	-924	13.54%
Amatitán	1,155	1,320	1,485	1,683	2,890	3,584	3,569	3,596	27	8.58%
El Arenal	1,078	1,149	1,249	2,190	3,388	3,241	3,394	3,485	91	8.32%
Ahualulco de Mercado	1,104	1,197	1,335	1,349	1,463	2,241	1,393	1,850	457	4.41%
Magdalena	1,150	796	897	1,033	1,123	1,215	1,238	1,436	198	3.43%
Etzatlán	672	639	657	706	706	711	720	729	9	1.74%
Teuchitlán	339	492	625	586	563	345	643	250	-393	0.60%
San Juanito de Escobedo	74	65	94	124	214	238	241	227	-14	0.54%
Hostotipaquillo	206	213	213	211	204	180	183	201	18	0.48%
San Marcos	23	39	29	31	29	65	45	44	-1	0.10%
Total	**31,838**	**32,873**	**33,940**	**35,603**	**40,625**	**43,953**	**40,822**	**41,911**	**1,089**	**100.00%**

Fuente: IIEG, con base en información del IMSS.

Da click en la siguiente liga para consultar la información de empleo formal (IMSS), que se genera de manera mensual.
https://iieg.gob.mx/ns/?page_id=18817

Así mismo puede consultar en la siguiente liga los indicadores municipales.
https://iieg.gob.mx/ns/?page_id=17139

Agricultura y ganadería

El valor de la producción agrícola en Hostotipaquillo ha presentado diversas fluctuaciones durante el periodo 2015-2022 habiendo registrado su nivel más alto en 2019. En 2022 el valor de la producción agrícola de Hostotipaquillo representó el 0.4% del total estatal, alcanzando un monto de 394,745 miles de pesos para ese año.

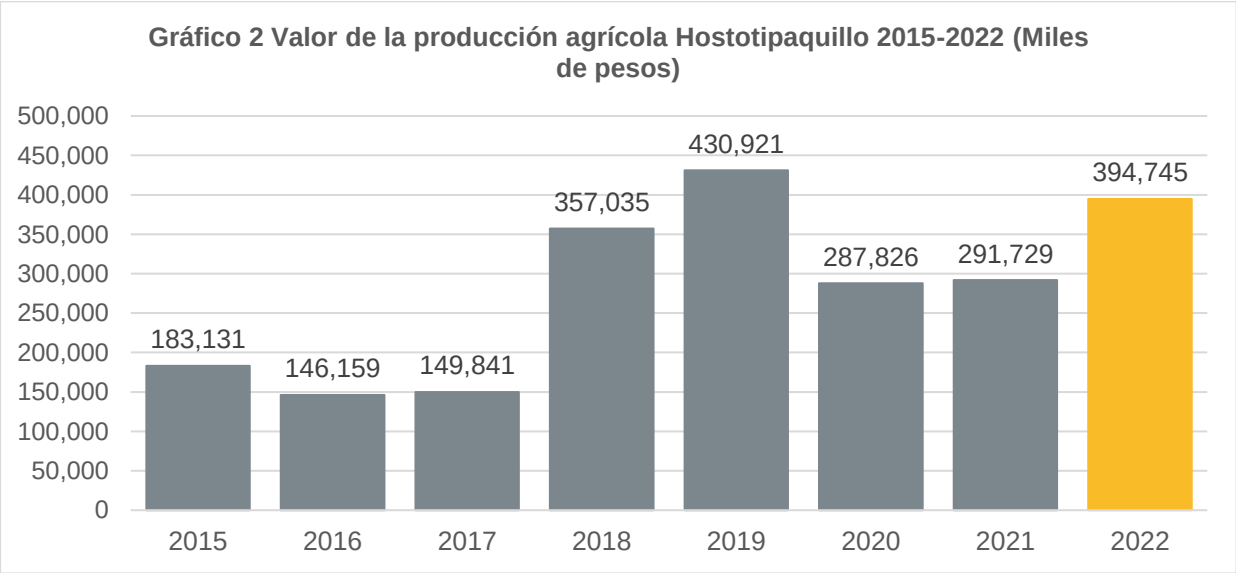

Fuente: IIEG, con base en información del SIAP / SAGARPA.

El valor de la producción ganadera en Hostotipaquillo ha presentado diversas fluctuaciones durante el periodo 2015-2022, siendo 2017 en el que se ha registrado su nivel más alto. En 2022 el valor de la producción ganadera de Hostotipaquillo representó el 0.1% del total estatal, alcanzando un monto de 80,682 miles de pesos para ese año.

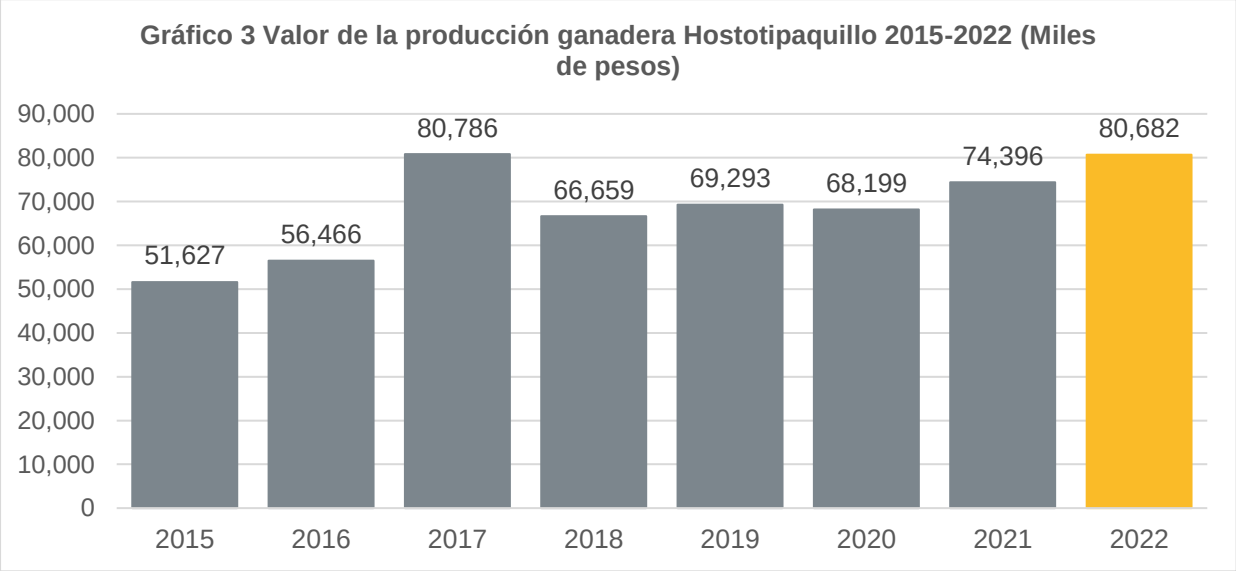

Fuente: IIEG, con base en información del SIAP / SAGARPA.

Población artesana

De acuerdo con el Censo Artesanal 2018 del Instituto de la Artesanía Jalisciense (IAJ), Hostotipaquillo cuenta con 6 artesanos, de los cuales 2 o el 33.3% se dedican a la lapidaria, y el resto a otro tipo de artesanías con madera y talabartería.

Los artesanos de Hostotipaquillo representan 0.8% del total de artesanos de la Zona Valles de la entidad con un total de 6 artesanos y ocupan el onceavo lugar en la región. En la Zona Valles, 25.9% se dedican a la lapidaria, el 21.8% a textil, 13.3% a la fibra vegetal, y el resto a otro tipo de artesanías.

Tabla 5 Población artesana 2018

	Hostotipaquillo		Total Zona Valles		Participación % en el total de la zona
	Artesanos	Distribución %	Artesanos	Distribución %	
Alfarería	-	0.00%	50	6.39%	0.00%
Arte Indígena	-	0.00%	8	1.02%	0.00%
Cartonería y papel	-	0.00%	29	3.70%	0.00%
Cerámica	-	0.00%	2	0.26%	0.00%
Cerería	-	0.00%	1	0.13%	0.00%
Fibra Animal	-	0.00%	3	0.38%	0.00%
Fibra Vegetal	-	0.00%	104	13.28%	0.00%
Gastronomía	-	0.00%	23	2.94%	0.00%
Lapidaria	2	33.33%	203	25.93%	0.99%
Madera	2	33.33%	47	6.00%	4.26%
Materiales Duros de Origen Animal	-	0.00%	6	0.77%	0.00%
Metalistería	-	0.00%	32	4.09%	0.00%
C Pintura	-	0.00%	41	5.24%	0.00%
Resina Natural	-	0.00%	-	0.00%	0.00%
Talabartería	2	33.33%	50	6.39%	4.00%
Textil	-	0.00%	171	21.84%	0.00%
Vidrio	-	0.00%	4	0.51%	0.00%
No identificado	-	0.00%	9	1.15%	0.00%
Total	**6**	**100.00%**	**783**	**100.00%**	**0.77%**

Fuente: IIEG con base en datos proporcionados por la Dirección de Fomento Artesanal, SEDECO.

Tabla 6 Población artesana

Región Valles por municipio			
	Artesanos	Distribución %	Lugar
Magdalena	266	33.97%	1
Ameca	128	16.35%	2
Tequila	98	12.52%	3
Etzatlán	76	9.71%	4
San Marcos	57	7.28%	5
El Arenal	47	6.00%	6
Tala	31	3.96%	7
Teuchitlán	30	0.00%	8
Ahualulco de Mercado	26	3.32%	9
Amatitán	12	1.53%	10
Hostotipaquillo	**6**	**0.77%**	**11**
San Juanito de Escobedo	6	0.77%	11
Total	**783**	**100.00%**	

Fuente: IIEG con base en datos proporcionados por la Dirección de Fomento Artesanal, SEDECO.

IIEG
Instituto de Información Estadística y Geográfica de Jalisco

Gobierno y Seguridad

Hostotipaquillo
Diagnóstico del municipio
Agosto 2023

Jalisco
GOBIERNO DEL ESTADO

Desarrollo institucional

El Índice de Desarrollo Municipal (IDM) mide el progreso de un municipio en cuatro dimensiones del desarrollo: social, económica, ambiental e institucional, con la finalidad de presentar una evaluación integral de la situación de cada uno de éstos. El IDM parte de tres premisas vinculadas con el concepto de desarrollo humano, según el cual, el principal objetivo es beneficiar a las personas; las actividades de los gobiernos afectan el nivel de desarrollo de sus comunidades y que el desarrollo sostenible posibilita el bienestar de los individuos a largo plazo (ver detalles aquí).

En los apartados anteriores ya se ha hecho referencia al desarrollo social, económico y del medio ambiente; finalmente en esta sección se aborda el componente institucional (Índice de Desarrollo Municipal Institucional; IDM-I), que mide el desempeño de las instituciones gubernamentales de un municipio a través de cuatro rubros que contemplan el esfuerzo tributario, la transparencia, la participación electoral y la seguridad.

En la construcción del IDM se decidió incluir cuatro variables para medir el desarrollo institucional de los municipios de Jalisco, tal y como se muestra en las dos tablas siguientes, por medio del porcentaje de participación ciudadana en elecciones; la evaluación del cumplimiento de la publicación de información fundamental y de la obligación de la atención a las solicitudes de información; el porcentaje de ingresos propios por municipio y el número de delitos del fuero común por cada mil habitantes.

[1]En ediciones anteriores se incluía el número de empleados municipales per cápita. Esta información se muestra más adelante en esta sección, pero ya no es considerada para la elaboración del IDM-I

Hostotipaquillo, Región Valles (Parte I)							
Tabla 1. Desarrollo institucional de los municipios en el contexto estatal con base en cinco indicadores							
		Porcentaje de participación ciudadana en elecciones 2021		**Evaluación del cumplimiento de la publicación de información fundamental 2016**		**Empleados municipales por cada 1000 habitantes 2020**	
Clave	**Muncipio**	**Valor municipal**	**Lugar estatal**	**Valor municipal**	**Lugar estatal**	**Valor municipal**	**Lugar estatal**
3	Ahualulco de Mercado	67.98	31	12.5	75	9.84	23
5	Amatitán	65.71	38	12.5	75	11.73	48
6	Ameca	50.10	97	100[2]	1	10.60	32
7	San Juanito de Escobedo	63.00	49	25	65	16.66	85
9	El Arenal	63.22	46	12.5	75	10.37	30
36	Etzatlán	53.91	83	0	107	15.35	74
40	Hostotipaquillo	68.44	27	12.5	75	19.20	94
55	Magdalena	49.62	98	91.67[3]	38	10.95	37
75	San Marcos	54.04	82	0	107	11.35	42
83	Tala	51.10	94	100[1]	1	9.89	25
94	Tequila	45.69	111	100[1]	1	11.54	44
95	Teuchitlán	51.17	92	12.5	75	16.07	83

Fuente: Elaborado por el IIEG, con base en los resultados electorales de las elecciones municipales de 2021, del IEPC; la Estadística de Finanzas Públicas Estatales y Municipales (EFIPEM), Base de Delitos del Fuero Común del Secretariado Ejecutivo del Sistema Nacional de Seguridad Pública, CONAPO, Proyecciones de la Población de los municipios de México 2015-2030 (actualización correspondiente al mes de agosto de 2019), Censo Nacional de Gobiernos Municipales y Demarcaciones Territoriales de la Ciudad de México 2021 y las evaluaciones del ITEI de 2016, 2018, 2019 y 2022.

[1] Dato registrado en 2018
[2] Dato registrado en 2019
[3] Dato registrado en 2022

En el caso de Hostotipaquillo, en 2021 registró una participación electoral del 68.44%, que lo coloca en el lugar 27 de los 125 municipios. Lo que significa que tiene una alta participación electoral en comparación con otras municipalidades del estado. Por otra parte, en 2016 con una calificación de 12.5% en materia de cumplimiento en las obligaciones de transparencia, el municipio se colocó en el lugar 75, lo que muestra el grado de compromiso de una administración en publicar y mantener actualizada la información, en particular, la correspondiente a los rubros financieros y regulatorios; así como la mejora en su accesibilidad y un adecuado manejo y protección de la información confidencial. Esto en el marco del cumplimiento del derecho de acceso a la información pública.

En lo que respecta a los empleados que laboran en las administraciones públicas, es importante destacar que en 2020 Hostotipaquillo tenía una tasa de 19.2 empleados municipales por cada mil habitantes, por lo que ocupó el sitio 94 a nivel estatal en este rubro. Esto en el sentido de que entre menor sea el valor de este indicador mejor, porque implica una lógica de austeridad donde con menos empleados municipales se logra prestar los servicios municipales a la población.

Asimismo, en el ámbito de las finanzas municipales, para el 6.33% de los ingresos de Hostotipaquillo se consideran propios; esto significa que fueron generados mediante sus propias estrategias de recaudación, lo que posiciona al municipio en el lugar 120 en el ordenamiento de este indicador respecto a los demás municipios del estado. Mientras que en la cuestión de seguridad, en 2022 el municipio registró una tasa de 4.55 delitos por cada cien mil habitantes, que se traduce en el lugar 37 en el contexto estatal, siendo el lugar uno, el municipio más seguro en función de esta tasa.

Considerando los cinco indicadores, Hostotipaquillo obtiene un desarrollo institucional Bajo con un IDM-I de 47.4, que lo coloca en el sitio 98 del ordenamiento estatal. Donde el primer lugar lo tiene Tamazula de Gordiano y el último, Santa María del Oro.

Hostotipaquillo, Región Valles (Parte II)								
Tabla 2. Desarrollo institucional de los municipios en el contexto estatal con base en cinco indicadores								
		Porcentaje de ingresos propios 2021		**Delitos del fuero común por cada 1,000 habitantes 2022**		**IDM-Institucional**		
Clave	**Muncipio**	**Valor municipal**	**Lugar estatal**	**Valor municipal**	**Lugar estatal**	**Índice**	**Grado**	**Lugar estatal**
3	Ahualulco de Mercado	24.45[2]	66	9.92	92	53.1	Medio	77
5	Amatitán	29.45	41	10.04	94	53.3	Medio	74
6	Ameca	20.36	77	12.46	108	63.7	Alto	46
7	San Juanito de Escobedo	7.97	119	6.11	60	49.3	Medio	93
9	El Arenal	40.19[2]	9	14.93	116	53.4	Medio	73
36	Etzatlán	44.16	5	6.12	61	54.2	Medio	68
40	Hostotipaquillo	6.33	120	4.55	37	47.4	Bajo	98
55	Magdalena	31.92	35	7.53	74	68.7	Muy Alto	30
75	San Marcos	4.7[1]	124	6.07	59	43.7	Bajo	111
83	Tala	28.09	51	10.46	97	67.9	Muy Alto	33
94	Tequila	30.8	38	9.46	88	67.7	Muy Alto	35
95	Teuchitlán	29.69	40	6.43	66	51.2	Medio	87

Fuente: Elaborado por el IIEG, con base en los resultados electorales de las elecciones municipales de 2021, del IEPC; la Estadística de Finanzas Públicas Estatales y Municipales (EFIPEM), Base de Delitos del Fuero Común del Secretariado Ejecutivo del Sistema Nacional de Seguridad Pública, CONAPO, Proyecciones de la Población de los municipios de México 2015-2030 (actualización correspondiente al mes de agosto de 2019), Censo Nacional de Gobiernos Municipales y Demarcaciones Territoriales de la Ciudad de México 2021 y las evaluaciones del ITEI de 2016, 2018, 2019 y 2022.
[1] Dato registrado en 2019.
[2] Dato registrado en 2020.

Durante el periodo de junio 2022 a mayo 2023, se abrieron un total de 50 carpetas de investigación, de las cuales 32 se aperturaron en los meses de 2022, mientras que en los primeros cinco meses de 2023 fueron 18. Junio fue el mes con más casos con 9 indagaciones. Los meses con la menor cantidad de carpetas abiertas son septiembre y febrero con 1 casos cada uno. El promedio de carpetas abiertas por mes en el municipio es de 4.

Gráfica 1. Cantidad de carpetas de investigación por mes, Hostotipaquillo junio 2022 a mayo 2023

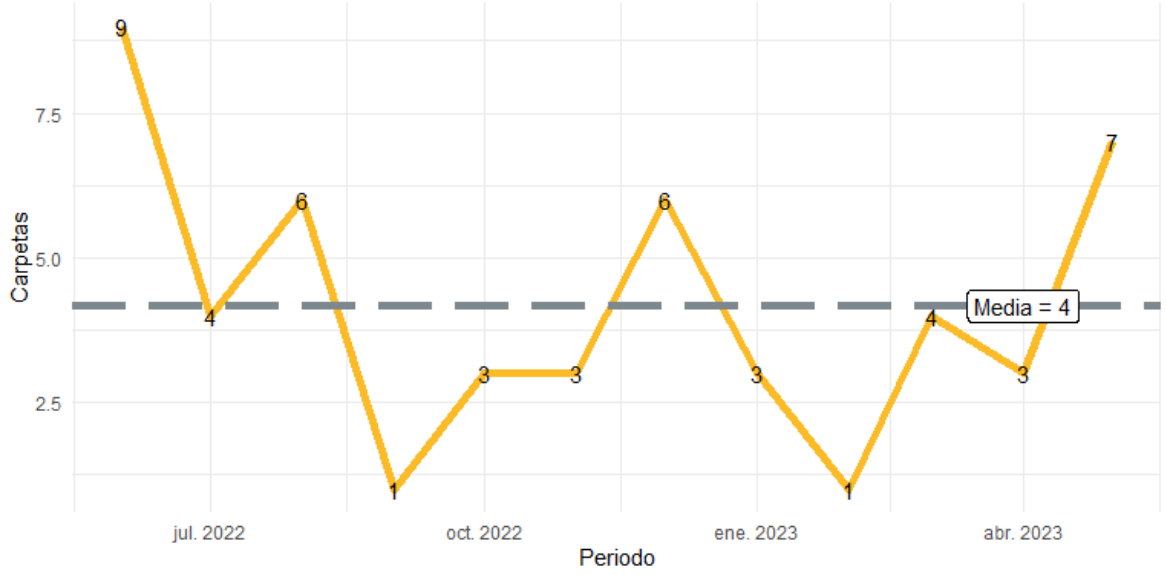

Fuente: Elaborado por el IIEG con datos del Secretariado Ejecutivo del Sistema Nacional de Seguridad Pública.

En la siguiente liga podrás consultar la información actualizada mensualmente de las carpetas de investigación: [Plataforma de seguridad (iieg.gob.mx)]

En Hostotipaquillo en el periodo de junio 2022 a mayo 2023, el 60% de los delitos afectaron al bien jurídico del patrimonio seguido de la vida y la integridad corporal con 30% y el tercer bien jurídico con mayor afectación fue la libertad y la seguridad sexual con 6%. (Gráfica 2).

Gráfica 2. Distribución porcentual de los bienes jurídicos afectados, Hostotipaquillo junio 2022 a mayo 2023

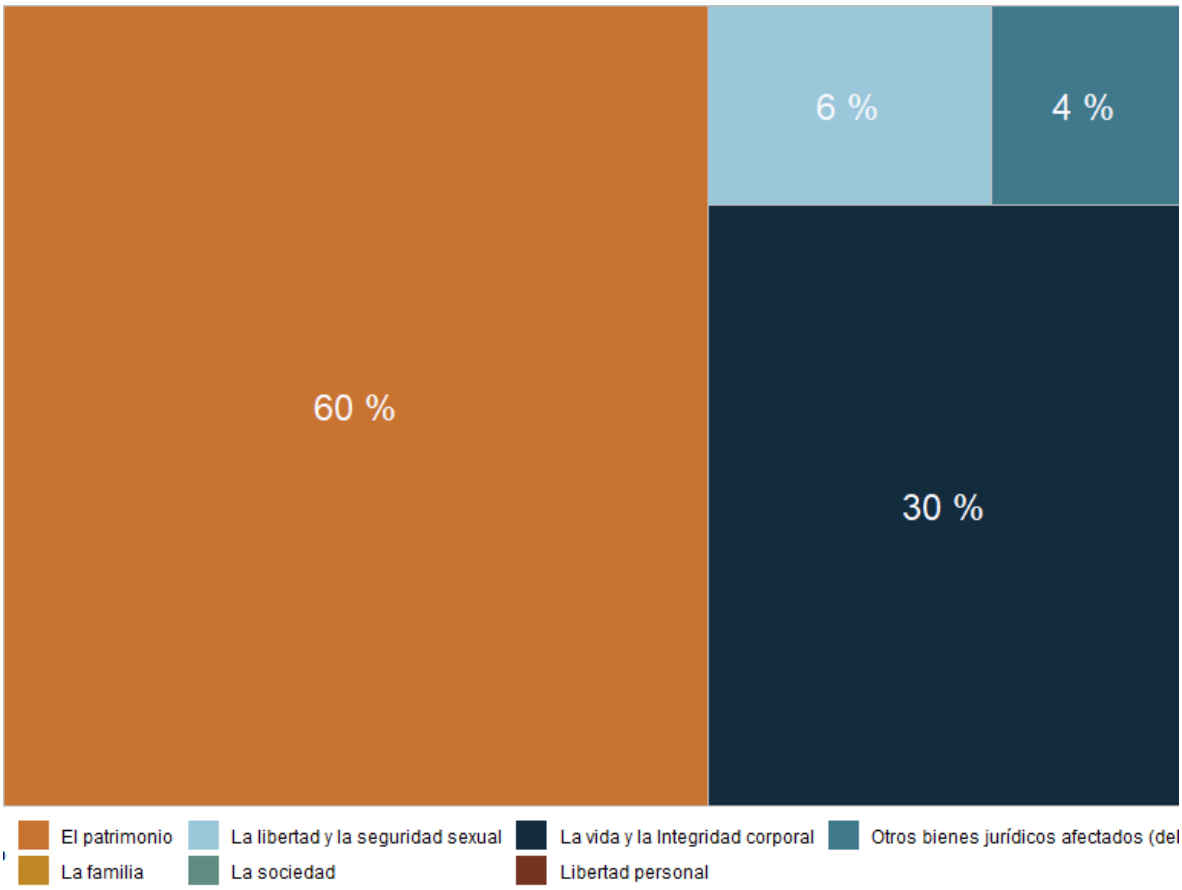

Fuente: Elaborado por el IIEG con datos del Secretariado Ejecutivo del Sistema Nacional de Seguridad Pública.

Con relación al bien jurídico del patrimonio que fue el más afectado en el periodo de análisis en el municipio, otros robos fue el subtipo de delito que abrió más carpetas con 16; en segundo puesto, robo de vehículo automotor con 6 seguido de daño a la propiedad con 5 casos. (Gráfica 3).

Gráfica 3. Cantidad de carpetas por los 5 subtipos de delitos que afectaron más a el patrimonio, Hostotipaquillo junio 2023 a mayo 2023

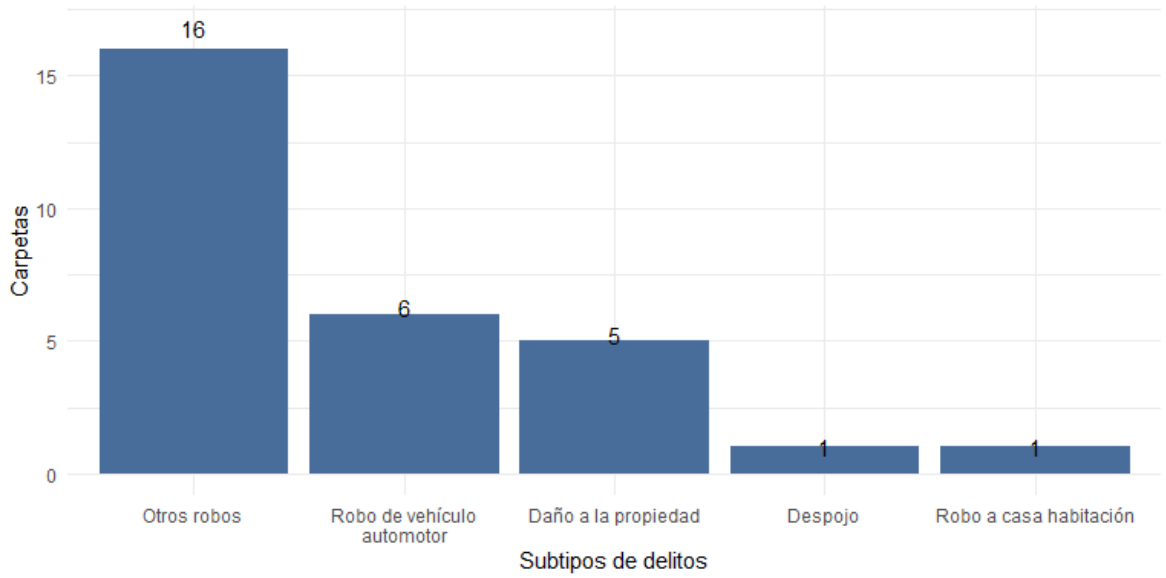

Fuente: Elaborado por el IIEG con datos del Secretariado Ejecutivo del Sistema Nacional de Seguridad Pública.

Directorio municipal

Presidente Municipal Hostotipaquillo
Teresa de Jesús González Carmona
hostotipaquilloj46440@gmail.com

Domicilio
Hidalgo No. 23 C.P. 46440, Hostotipaquillo, Jalisco

Teléfono
386 744 5121
386 7445040

Síndico (a)
Eduardo Francisco Jiménez Vega

Regidores (as)
Armando Castañeda Márquez
Talía Guadalupe Esparza Vega
Martín León García
Marcela Padilla Flores
María Santos Lamas Bañuelos
Luis Alberto Camacho Flores
Iliana Cristina Esparza Ríos
Rafael Rodríguez Gómez
Luis Antonio León Ruíz

Partido Político
Partido Acción Nacional (PAN)

www.iieg.gob.mx
IIEG Jalisco

Calzada de los Pirules 71 Col. Ciudad Granja.
C.P. 45010, Zapopan, Jalisco, México.
contacto@iieg.gob.mx
33377-71770

IIEG
Instituto de Información
Estadística y Geográfica
de Jalisco

Jalisco