IIEG
Instituto de Información Estadística y Geográfica de Jalisco

Cañadas de Obregón
Diagnóstico del municipio

Agosto 2023

Jalisco
GOBIERNO DEL ESTADO

CAÑADAS DE OBREGÓN
DIAGNÓSTICO DEL MUNICIPIO

Agosto 2023

HISTORIA **3**
Toponimia
Contexto histórico

GEOGRAFÍA Y MEDIO AMBIENTE **6**
Geografía
Uso de suelo y vegetación
Áreas naturales protegidas y humedales
Diversidad ecosistémica
Sequía
Precipitación
Recursos hídricos
Infraestructura

DEMOGRAFÍA Y SOCIEDAD **27**
Aspectos demográficos
Intensidad migratoria
Pobreza multidimensional
Marginación
Índices sociodemográficos

ECONOMÍA **39**
Número de empresas
Valor agregado censal bruto
Empleo
Agricultura y ganadería

GOBIERNO Y SEGURIDAD **45**
Desarrollo institucional
Incidencia delictiva
Directorio municipal

Consulta la información municipal en línea

IIEG
Instituto de Información Estadística y Geográfica de Jalisco

Historia

Cañadas de Obregón
Diagnóstico del municipio
Agosto 2023

Jalisco
GOBIERNO DEL ESTADO

Toponimia

Antiguamente era un pequeño poblado, al cual se le denominaba Cañadas. En 1929, el municipio de Cañadas cambió su nombre por el de Villa Obregón en honor al caudillo constitucionalista Álvaro Obregón, y para el 10 de enero de 1980 se autoriza a la población para que cambie su nombre por el de Cañadas de Obregón.

Figura 1. Cañadas de Obregón, Jalisco.
Localización geográfica.

Fuente: IIEG, Instituto de Información Estadística y Geográfica del Estado de Jalisco, “Mapa General del Estado de Jalisco, 2012”

Contexto histórico

Antes de la conquista esta región estaba comprendida dentro del señorío de Coinan y sus habitantes fueron de las tribus nahoas.

La conquista de esta región la efectuó Pedro Almíndez Chirinos a principios de 1530, llegando a ésta región destruyendo e incendiando todo lo que encontraba a su paso, más tarde arriba al lugar Cristóbal de Oñate quién actuó de una manera totalmente opuesta, logrando de esa manera que las provincias presentasen obediencia a la corona española.

En 1825 la congregación de Cañadas pertenecía al Tercer Cantón de La Barca y a partir de 1872 al Onceavo Cantón de Teocaltiche con categoría de comisaría. Por decreto el 1ro. de octubre de 1903, Cañadas se erigió en municipio, comprendiendo a las comisarías de Temacapulín y Valle de Guadalupe, para el 2 de marzo de 1929 es cuando el municipio de Cañadas cambió su nombre por el de Villa Álvaro Obregón.

El 10 de enero de 1980, se autoriza a Villa Obregón para que cambie su nombre por el de Cañadas de Obregón, que le corresponde por su tradición y para conservar en honor a la memoria del ilustre mexicano Álvaro Obregón.

IIEG
Instituto de Información Estadística y Geográfica de Jalisco

Geografía y Medio Ambiente

Cañadas de Obregón
Diagnóstico del municipio
Agosto 2023

Jalisco
GOBIERNO DEL ESTADO

Geografía

El municipio de Cañadas de Obregón se localiza en la región altos Sur del estado de Jalisco. Sus municipios colindantes son Jalostotitlán, Mexticacán, Valle de Guadalupe y Yahualica de González Gallo (ver mapa 1). Tiene una extensión territorial de 251.30 kilómetros cuadrados.

Su cabecera municipal se localiza en las coordenadas 21°8′53.88″ latitud norte y -102°41′19.68″ de longitud oeste, a una altura de 1856 metros sobre el nivel del mar (msnm). El territorio municipal, tiene alturas entre los 1500 y 2120 msnm; y una pendiente predominantemente plana menor a 5 grados.

La mayor parte del municipio tiene un clima semicálido semihúmedo. La temperatura media anual es de 19.1°C, y su temperatura mínima y máxima promedio oscila entre los 6.2°C y 32.1°C. La precipitación media anual es de 748 milímetros (mm) mientras que la precipitación promedio acumulada es de 590.83 mm.

El municipio está constituido por rocas extrusiva ácida en su mayor parte y basalto. Los suelos dominantes pertenecen al tipo feozem y planosol. (ver tabla 1).

Mapa 1. Base

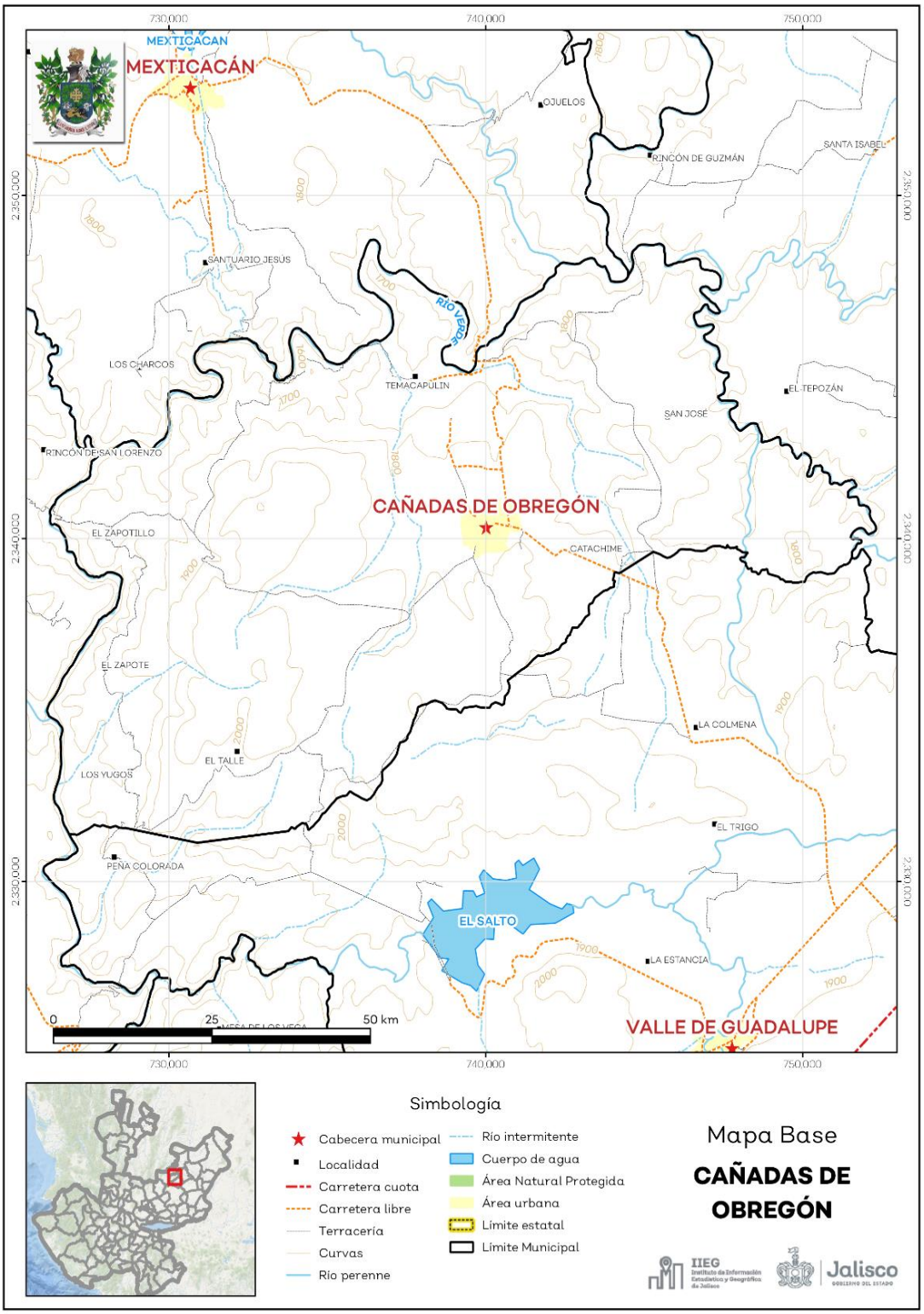

Fuente: IIEG, con base en topografía INEGI, CONANP 2015, Marco Geoestadístico INEGI 2020 y Mapa General del Estado de Jalisco 2012.

Tabla 1 Medio físico

Medio físico			Descripción
Superficie municipal (km^2)		251	El municipio de Cañadas de Obregón tiene una superficie de 251Km^2. Por su superficie se ubica en la posición 97 con relación al resto de los municipios del estado.
Altura (msnm)	Mínima municipal	1,500	La cabecera municipal es Cañadas de Obregón y se encuentra a 1,856 msnm. El territorio municipal tiene alturas entre los 1,500 y 2,120 msnm.
	Máxima municipal	2,120	
	Cabecera municipal	1,856	
Pendientes (%)	Planas (< 5°)	42.6	El 42.6% del municipio tiene terrenos planos, es decir, con pendientes menores 5°.
	Lomerío (5° - 15°)	35.8	
	Montañosas (> 15°)	21.6	
Clima (%)	Semicálido semihúmedo	100.0	El municipio de Cañadas de Obregón (100.0%) tiene clima semicálido semihúmedo. La temperatura media anual es de 19.1°C, mientras que sus máximas y mínimas promedio oscilan entre 32.1°C y 6.2°C respectivamente. La precipitación media anual es de 748mm.
Temperatura (°C)	Máxima promedio	32.1	
	Mínima promedio	6.2	
	Media anual	19.1	
Precipitación (mm)	Media anual	748	
Geología (%)	Extrusiva ácida	43.6	La roca predominante es la extrusiva ácida 43.6%) se trata de rocas ígneas de origen volcánico vertido a la superficie a través de fisuras o volcanes, con cristales que solo pueden ser observados por medio de una lupa, con textura afanítica, con un contenido de más del 52% y menos del 65% de dióxido de silicio
	Basalto	27.6	
	Arenisca	11.5	
	Arenisca - Conglomerado	8.7	
	Caliza - Lutita	5.4	
	Otros	3.2	
Tipo de suelo (%)	Feozem	32.5	El suelo predominante es feozem (32.5%), se presenta en cualquier tipo de relieve y clima, excepto en regiones tropicales o lluviosas o zonas muy desérticas. Es el cuarto tipo de suelo más abundante en el país. Son de profundidad variable. Cuando son profundos se utilizan para la agricultura de riego o temporal.
	Planosol	30.0	
	Cambisol	10.7	
	Litosol	10.4	
	Vertisol	6.1	
	Otros	10.3	
Cobertura de suelo (%)	Agricultura	33.8	La agricultura (33.8%) es el uso de suelo dominante en el municipio.
	Asentamiento humano	1.0	
	Bosque	11.4	
	Cuerpo de agua	0.2	
	Pastizal	28.5	
	Selva	25.1	
	Sin vegetación aparente	0.1	

Fuente: IIEG, con base en: Geología, Edafología, esc. 1:50,000 y Uso de Suelo y Vegetación SVII, esc. 1:250,000, INEGI. Clima, CONABIO. Tomo 1 Geografía y Medio Ambiente de la Enciclopedia Temática Digital de Jalisco. MDE y MDT del conjunto de datos vectoriales, esc. 1:50,000, INEGI. Mapa General del Estado de Jalisco 2012.

Uso de suelo y vegetación

La cobertura del suelo predominante en el municipio es la vegetación secundaria con un 37.00% de su superficie, seguida del agropecuario con 33.77%, los asentamientos humanos solo ocupan el 1.01% del territorio total. La cobertura con menos superficie es el suelo desnudo con un 0.11% (ver tabla 2 y mapa 2).

La clasificación de los usos de suelo y vegetación realizada comprende las categorías acuícolas, agropecuario, agua, asentamientos humanos, bosque, dunas costeras, galería, manglar, matorral, palmar, pastizal, sabana, selva baja, selva mediana, sin vegetación aparente, vegetación acuática, vegetación desértica, vegetación secundaria.

Tabla 2 Uso de suelo y vegetación

Cañadas de Obregón, Jalisco

Cobertura	Superficie (Ha)	Porcentaje (%)	Descripción
Vegetación secundaria	9,293.31	37.00	La clasificación de usos de suelo y vegetación representada es menos generalizada que la tabla número 1 de este documento. Sin embargo en esta clasificación la vegetación secundaria es representada por todos los tipos de vegetación que sean secundarios refiriéndonos a estas como la comunidad vegetal que surge diferente a la original con estructura y composición florística heterogénea tras ser eliminada o alterada la vegetación primaria.
Agropecuario	8,480.24	33.77	
Pastizal	5,203.15	20.72	
Bosque	1,816.92	7.23	
Asentamientos humanos	252.49	1.01	
Agua	41.45	0.17	
Suelo desnudo	27.10	0.11	

Fuente: IIEG, con información de datos vectoriales de uso del suelo y vegetación, Serie VII, INEGI 2018.

La superficie arbórea municipal representa el 6.8% de los cuales el 6.8% corresponde a la vegetación arbórea primaria, la cual no presenta una alteración respecto a su estado natural, y 0.0% a la vegetación arbórea secundaria, que debido a perturbaciones ha sido modificada y muestra un proceso de sucesión vegetal (ver tabla 3).

Tabla 3 Cobertura Arbórea

Cañadas de Obregón, Jalisco

Cobertura	Cantidad %	Comentarios
Primaria Arbórea Baja	6.8	La cobertura arbórea referida está compuesta por los siguientes tipos de vegetación: bosque de coníferas, bosque de encino, bosque mesófilo de montaña, bosque de pino y bosque de táscate, selva caducifolia, selva subcaducifolia, selva de galería, manglar, palmar natural, vegetación hidrófila y vegetación inducida.
Primaria Arbórea Mediana	0.0	
Primaria Arbórea Alta	0.0	
Secundaria Arbórea Baja	0.0	
Secundaria Arbórea Mediana	0.0	
Secundaria Arbórea Alta	0.0	
Total Arbórea	6.8	

Fuente: IIEG, con información de datos vectoriales de uso del suelo y vegetación, Serie VI, INEGI 2016.

Mapa 2. Uso de suelo y vegetación

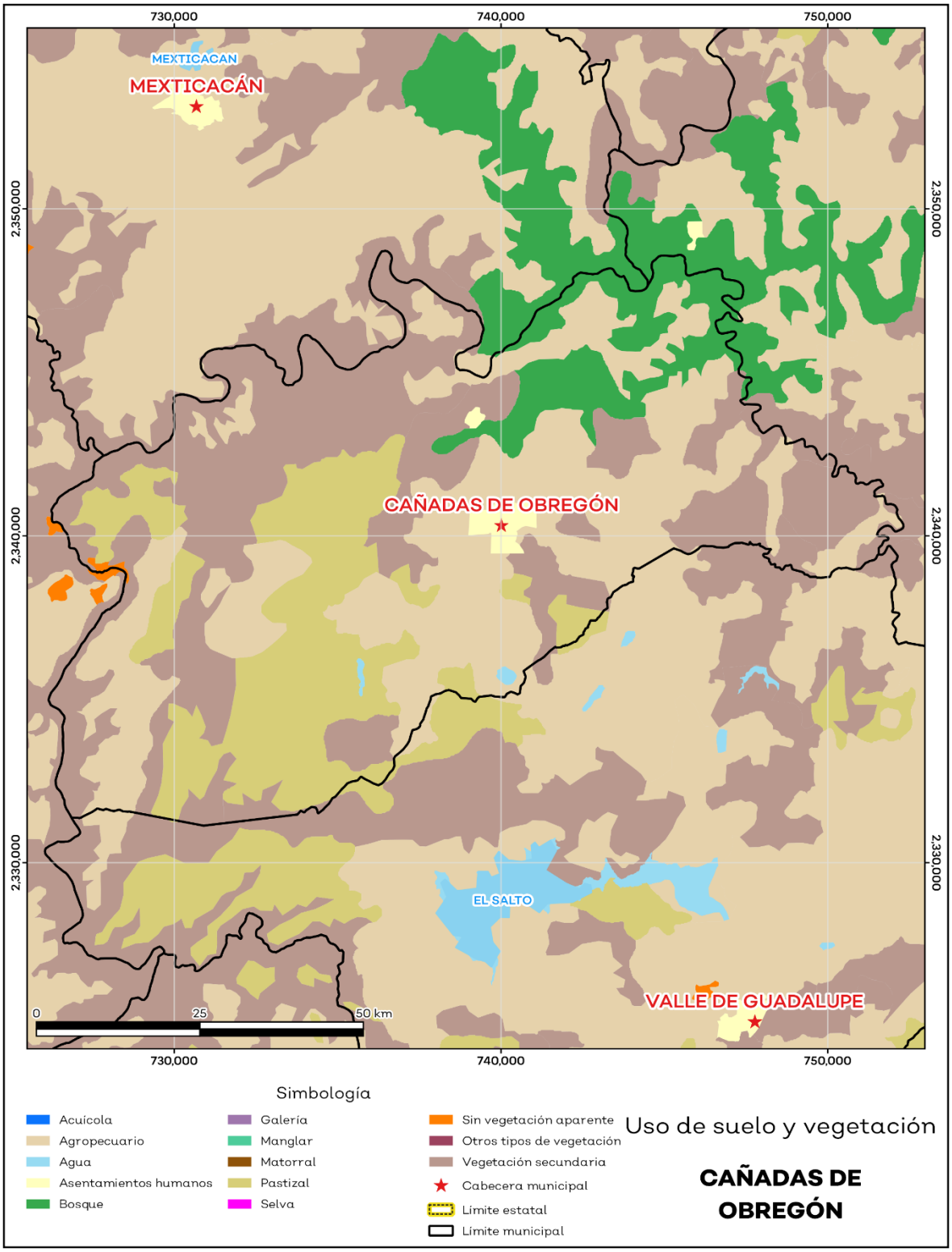

Fuente: IIEG, con base en INEGI, 2018.

Áreas naturales protegidas y humedales

Cañadas de Obregón cuenta con 0.2% de humedales (ver mapa 3 y tabla 4).

Tabla 4 ANP y humedales		
Cañadas de Obregón, Jalisco		
Áreas Naturales	**Cantidad %**	**Descripción**
Áreas Naturales Protegidas	0.0	
Sitios Ramsar	0.0	Humedales de importancia internacional.
Humedales	0.2	

Fuente: IIEG, con base en CONAGUA 2016, CONANP 2015.

Mapa 3. ANP y humedales

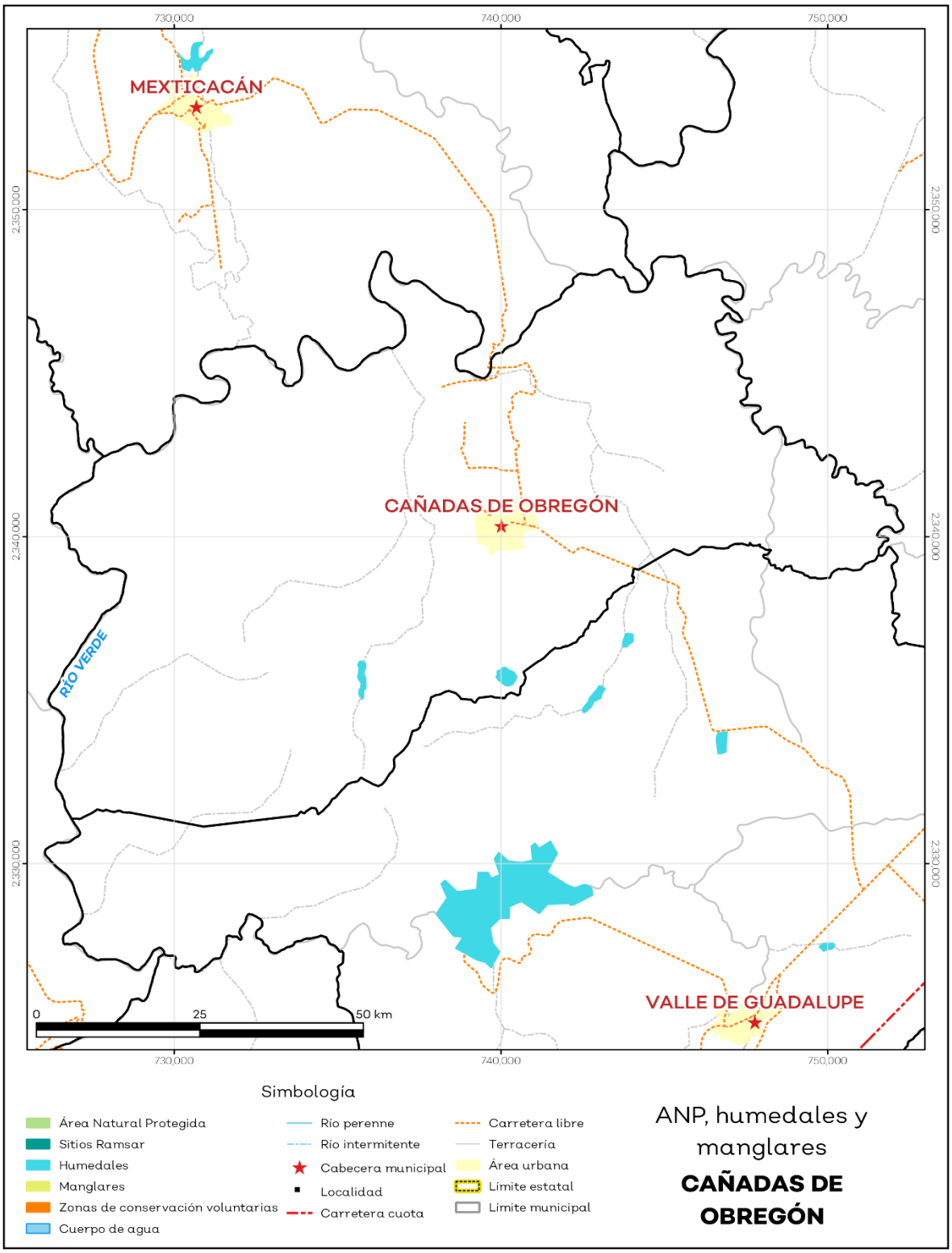

Fuente: IIEG, con base en CONAGUA 2016, CONANP 2015.

Diversidad ecosistémica

La diversidad de ecosistemas conforme a la cobertura de usos de suelo y vegetación nos dice que la cobertura de mayor dominancia es vegetación secundaria arbustiva de selva baja caducifolia la cual representa el 32.4% municipal, y es catalogada con el rango muy alto a nivel estatal. El inverso del índice de Simpson es de 0.8 y nos indica que entre más se acerca al 1 más diversidad ecosistémica de coberturas de suelo hay. El índice de Shannon es de 1.6, en el cual se considera un valor normal si se está entre 2 y 3, valores por debajo de 2 como bajos en diversidad y superiores a 3 son altos en diversidad de ecosistemas (ver tabla 5).

Tabla 5 Diversidad Ecosistémica

Cañadas de Obregón, Jalisco

índice	Cantidad	Comentarios
Inverso de Simpson	0.76	Valor entre más cercano a 1, mayor diversidad ecosistémica de coberturas de uso de suelo y vegetación.
Shannon	1.64	El valor varía entre 0.5 y 5. Valor normal entre 2 y 3, valores superiores a 3 son altos en diversidad, valores por debajo de 2 es baja diversidad de ecosistemas.
Equitatividad de Shannon	0.75	Se acerca a 0 cuando una cobertura domina y se acerca a 1 cuando comparten abundancia las coberturas.

índice	%	Cobertura
Dominancia	32.4	Vegetación secundaria arbustiva de selva baja caducifolia

Fuente: IIEG**,** con base en imágenes Landsat, 2021.

Sequía

El cambio climático en los últimos años ha traído consigo efectos en los territorios, de allí parte a que se analice el fenómeno natural de la sequía y la escasez de los recursos hídricos.

De la superficie dedicada a las actividades agrícolas el 95.6% presentó alguna categoría de sequía en el año 2020 (ver mapa 4 y tabla 6). Las sequías son causadas principalmente por la escasez de precipitaciones pluviales, la cual puede derivar en una insuficiencia de recursos hídricos necesarios para abastecer la demanda existente, por ello su análisis es trascendental.

Tabla 6 Sequía

Cañadas de Obregón, Jalisco

Categoría de sequía	Cantidad Agrícola (%)	Cantidad Municipal (%)	Comentarios
Sin sequía	4.3	6.1	Anormalmente seco es una condición de sequedad, no es una categoría de sequía. Se muestran 2 cantidades en porcentajes: la agrícola es el porcentaje de la superficie afectada de las áreas agrícolas conforme a la delimitación de frontera agrícola; y el porcentaje municipal se refiera a toda la superficie del municipio sin importar la cobertura de uso de suelo y vegetación sin incluir los cuerpos de agua.
Anormalmente seco	0.1	0.2	
Sequía moderada	0.6	2.4	
Sequía severa	3.9	7.1	
Sequía extrema	44.9	41.0	
Sequía excepcional	46.2	43.0	

Fuente: IIEG con base en imágenes Landsat 2020.

Mapa 4. Índice de sequía de diferencia normalizado

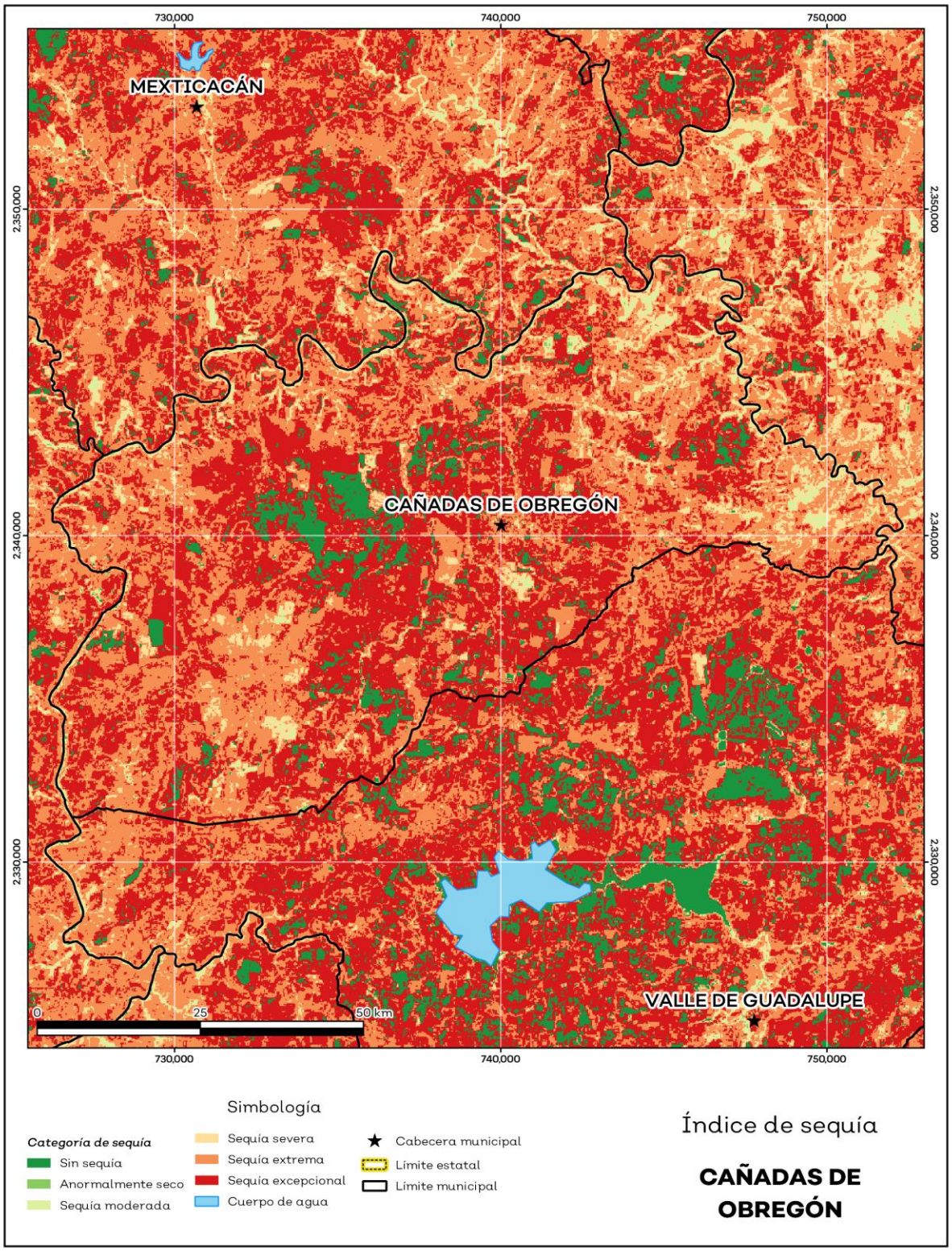

Fuente: IIEG, con base en imágenes Landsat, 2020.

Precipitación

Del análisis de la precipitación media mensual histórica con registros hasta el 2019 del municipio Cañadas de Obregón tenemos que la precipitación acumulada promedio es de 590.83 mm; la media del mes de enero es de 30.19 mm, la mínima de 28.12 mm y la máxima de 32.00 mm; mientras que en julio la precipitación media es de 81.00 mm, la mínima de 76.00 mm y máxima de 83.80 mm (ver mapa 5 y tabla 7).

Tabla 7 Precipitación media mensual y acumulada

Cañadas de Obregón, Jalisco

Mes	Promedio (mm)	Mínima (mm)	Máxima (mm)	Comentarios
Enero	30.2	28.1	32.0	Registros de precipitación histórica media mensual.
Febrero	32.9	30.8	35.0	
Marzo	43.6	40.8	47.0	
Abril	47.8	45.2	50.0	
Mayo	54.6	51.8	56.0	
Junio	73.4	71.2	75.2	
Julio	81.0	76.0	83.8	
Agosto	74.2	70.0	76.3	
Septiembre	60.9	59.0	62.1	
Octubre	41.0	39.3	41.8	
Noviembre	29.0	23.0	33.0	
Diciembre	27.9	26.0	30.0	
Acumulada	590.8	556.8	600.0	Registros de precipitación histórica acumulada.

Fuente: IIEG**,** con base en datos de precipitación de 1882-2019 del SMN.

Mapa 5. Precipitación histórica acumulada

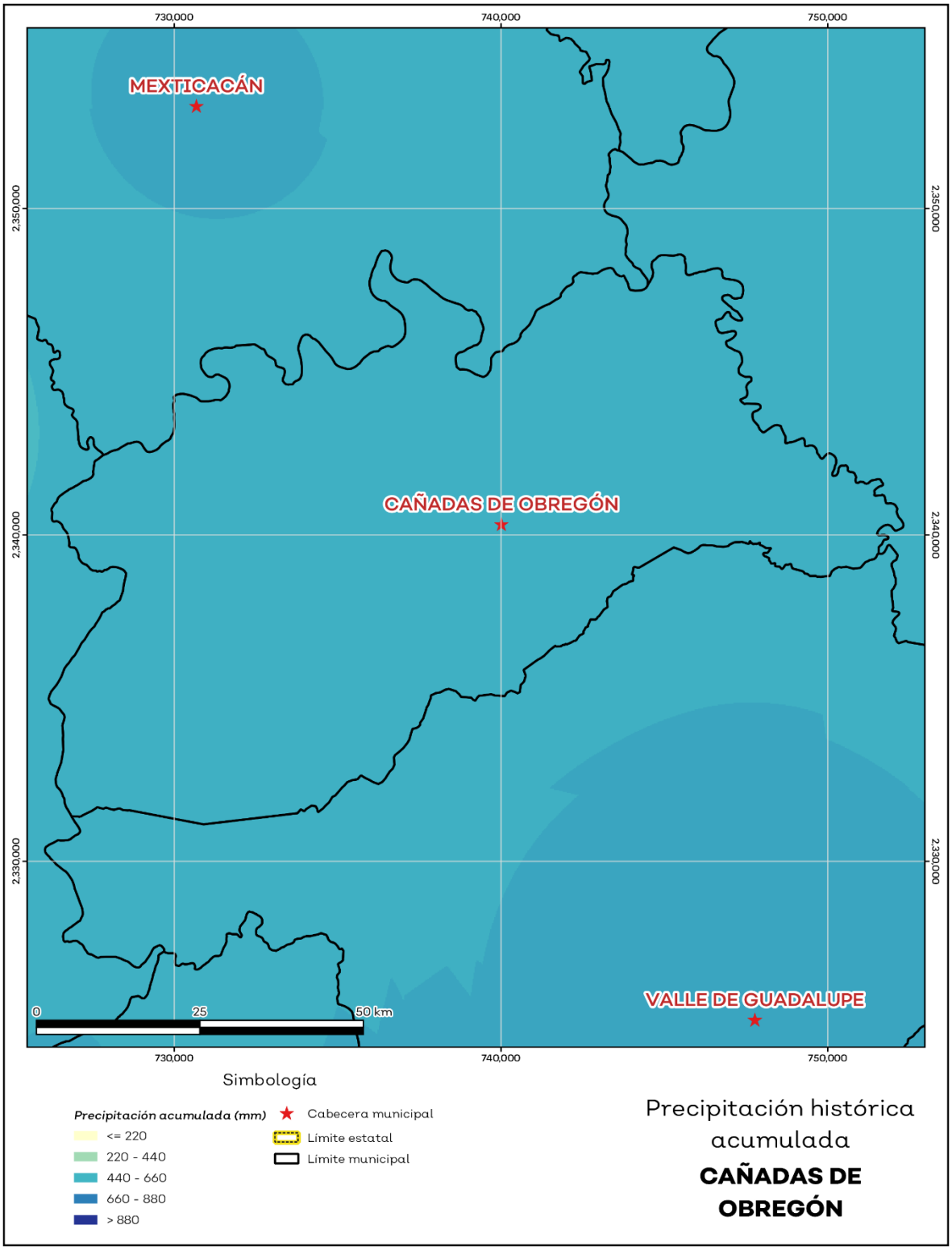

Fuente: IIEG, con base en datos de precipitación de 1882-2019 del SMN.

Recursos hídricos

Los tipos de recursos hídricos del municipio están constituidos por aguas subterráneas, ríos y lagos. El territorio está ubicado dentro de 0 acuíferos de los cuales el 95.4% no tienen disponibilidad y el 4.5% se encuentra con disponibilidad de agua subterránea (ver mapa 6 y tabla 8).

Tabla 8 Acuíferos		
Cañadas de Obregón, Jalisco		
Estatus	**Cantidad %**	**Comentarios**
Con disponibilidad	4.5	Reporte de CONAGUA del estatus del acuífero hasta el 2020.
Sin disponibilidad	95.4	
No sobrexplotado	100.0	
Sobrexplotado	0.0	

Fuente: IIEG, con base en CONAGUA, 2021.

Mapa 6. Acuíferos

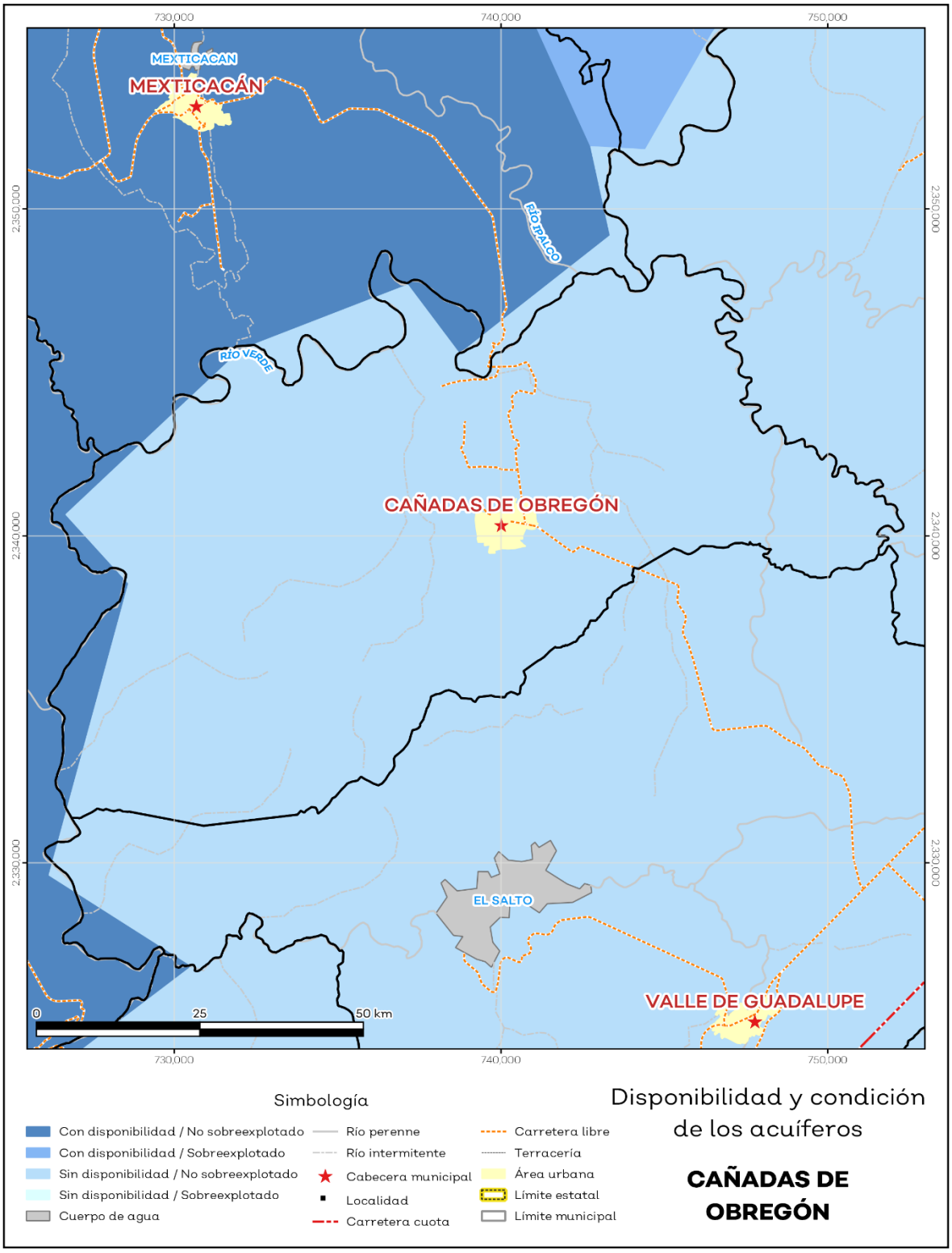

Fuente: IIEG, con base en CONAGUA, 2021

El territorio municipal está dentro de las cuencas Río San Miguel, Río Verde 1, Río del Valle de las cuales el 100.0% tienen disponibilidad y el 0.0% presentan déficit de disponibilidad de agua superficial (ver mapa 7 y tabla 9).

Tabla 9 Cuencas

Cañadas de Obregón, Jalisco

Estatus	Cantidad %	Comentarios
Con disponibilidad	100.0	Reporte de CONAGUA del estatus de cuencas hasta el 2020.
Sin disponibilidad	0.0	
Tipos de Ordenamiento	**Cantidad %**	
Reserva	100.0	
Veda	0.0	
Veda y reglamento	0.0	
Veda, reserva y reglamento	0.0	
Cuenca sin ordenamiento superficial	0.0	

Fuente: IIEG, con base en CONAGUA, 2021.

Mapa 7. Cuencas

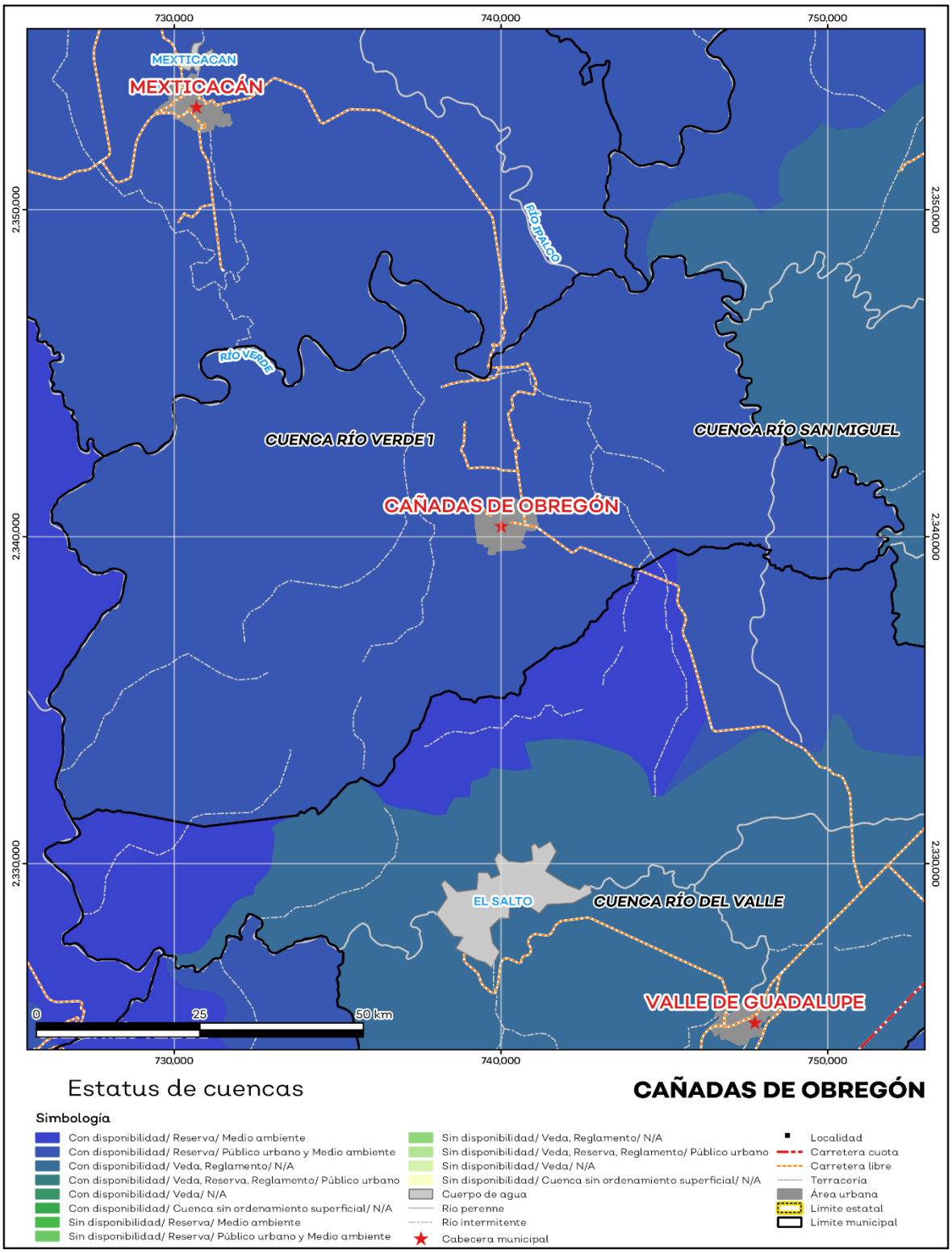

Fuente: IIEG, con base en CONAGUA, 2021.

Erosión potencial

La erosión potencial que pronostica la pérdida de suelo como consecuencia de la influencia del relieve, el viento y el agua, nos indica que en el municipio se tienen en su mayoría pérdidas de suelo de 10 a 25 toneladas por hectáreas al año (t/ha.año), catalogadas como zonas con procesos erosivos leves. Existe erosión, aunque no es apreciable a simple vista (ver mapa 8 y tabla 10).

Tabla 10 Erosión potencial

Cañadas de Obregón, Jalisco

Perdidas de suelo t/ha.año	Clasificación	Cantidad %	Comentarios
0	Zonas no susceptibles al proceso erosivo, como pueden ser espacios urbanos, carreteras o embalses.	0.00	En el cálculo no se incluyeron los cuerpos de agua por considerarse zonas no susceptibles al proceso erosivo.
0 a 5	Zonas con niveles de erosión muy bajos y pérdidas de suelo tolerables. No hay erosión neta.	16.69	
5 a 10	Zonas con niveles de erosión bajos y pérdidas de suelo que puede ser tolerables. Probablemente no hay erosión neta.	27.32	
10 a 25	Zonas con procesos erosivos leves. Existe erosión, aunque no es apreciable a simple vista.	30.66	
25 a 50	Zonas con procesos erosivos moderados. Existe erosión, aunque puede no ser apreciable a simple vista.	16.61	
50 a 100	Zonas con procesos erosivos graves. Existe erosión y es apreciable a simple vista.	7.97	
100 a 200	Zonas con procesos erosivos muy graves. Existe erosión y es manifiesta a simple vista.	0.72	
Más de 200	Zonas con procesos erosivos extremos. Existe erosión y es evidente a simple vista.	0.03	

Fuente: IIEG, con base en datos de precipitación de 1882-2021 del SMN, Modelo digital de elevaciones INEGI 2013, FAO 2003.

Mapa 8. Erosión potencial

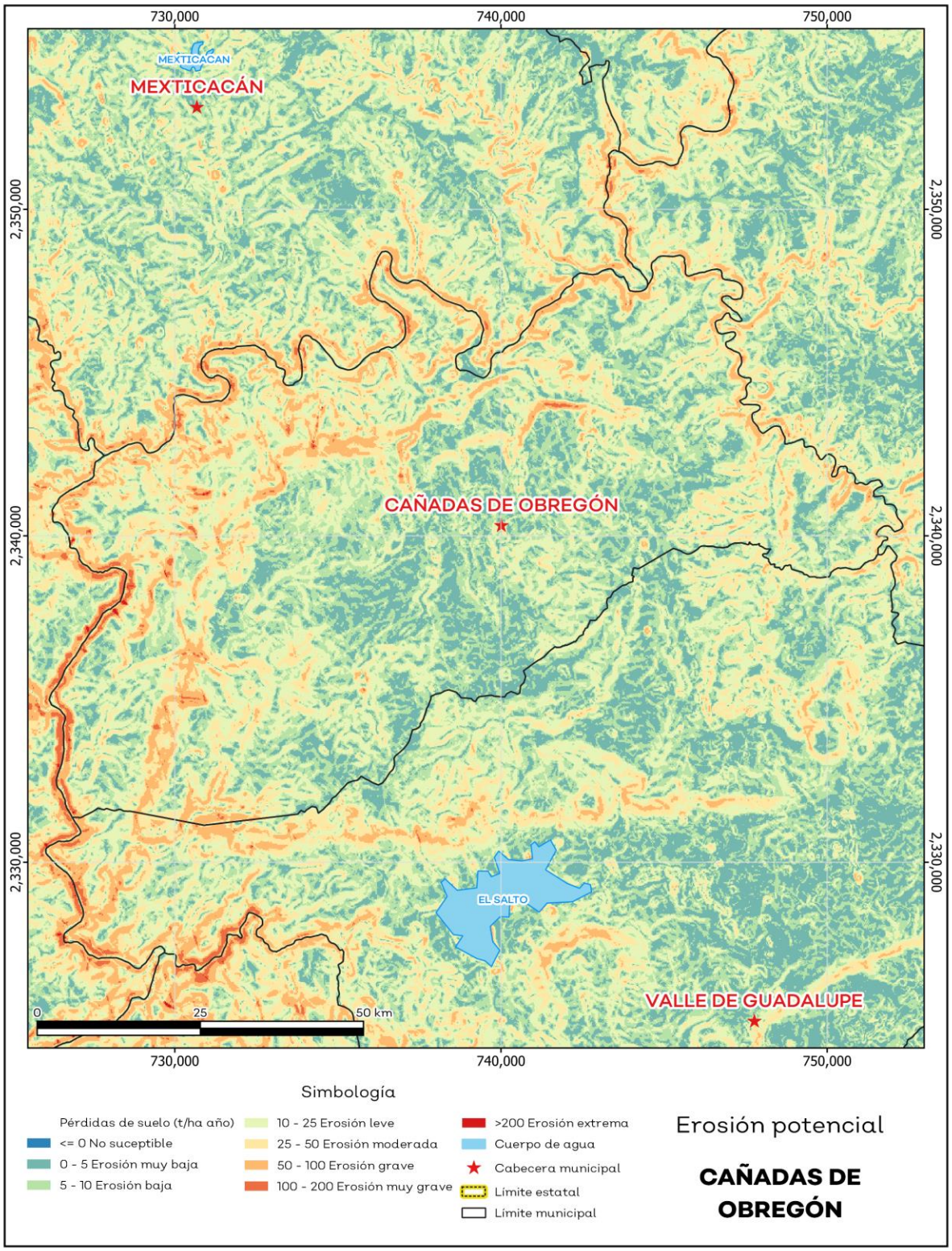

Fuente: IIEG**,** con base en datos de precipitación de 1882-2021 del SMN, Modelo digital de elevaciones INEGI 2013, FAO 2003.

Infraestructura

Por último, el municipio cuenta con 16 servicios públicos, de los cuales destacan 13 escuelas, seguido de 5 instalaciones deportivas o recreación y centros de asistencia con 4 (ver tabla 11).

Tabla 11 Infraestructura

Cañadas de Obregón, Jalisco

Infraestructura			Descripción
Infraestructura (km)	Carreteras	16.9	El municipio se encuentra en el décimo primer lugar de la región Altos Sur, registrando grado medio de conectividad en caminos y carreteras.
	Caminos	97.13	

Tipo de servicios	Cantidad	Comentarios
Aeródromo Civil	0	La información presentada en esta tabla corresponde a los servicios concentrados en localidades mayores a 2,500 habitantes.
Cementerio	0	
Centro Comercial	0	
Centro de Asistencia Médica	4	
Escuela	13	
Estación de Transporte Terrestre	0	
Instalación de Comunicación	0	
Instalación de Servicios	0	
Instalación Deportiva o Recreativa	5	
Instalación Diversa	0	
Instalación Gubernamental	3	
Mercado	0	
Plaza	4	
Pozo	0	
Tanque de Agua	1	
Templo	4	

Fuente: IIEG, con base en red Nacional de Caminos INEGI 2019. Mapa General del Estado de Jalisco 2012. Marco Geoestadístico Nacional, servicios e información complementaria, INEGI 2020.

Salud

De acuerdo con los registros de la secretaría de salud, en el municipio se encuentran 3 unidades de servicio de salud como lo son consultorios, hospitales generales y especializados, oficinas administrativas, farmacias, laboratorios, unidades de medicina familiar, de especialidades médicas y móviles. De las cuales 3 corresponden a la Secretaría de Salud (SSJ); en la tabla 12 se presenta desglosada esta información por tipo de unidades de servicio conforme al instituto o dependencia a la que pertenecen (ver mapa 9 y tabla 12).

Tabla 12 Unidades de salud	
Cañadas de Obregón, Jalisco	
Tipo de unidad	**Cantidad**
SECRETARÍA DE SALUD	
Centro de Salud	3
Total del municipio	**3**

Fuente: IIEG, con base en Dirección General de Salud (DGIS) 2021.

Mapa 9. Unidades de Salud

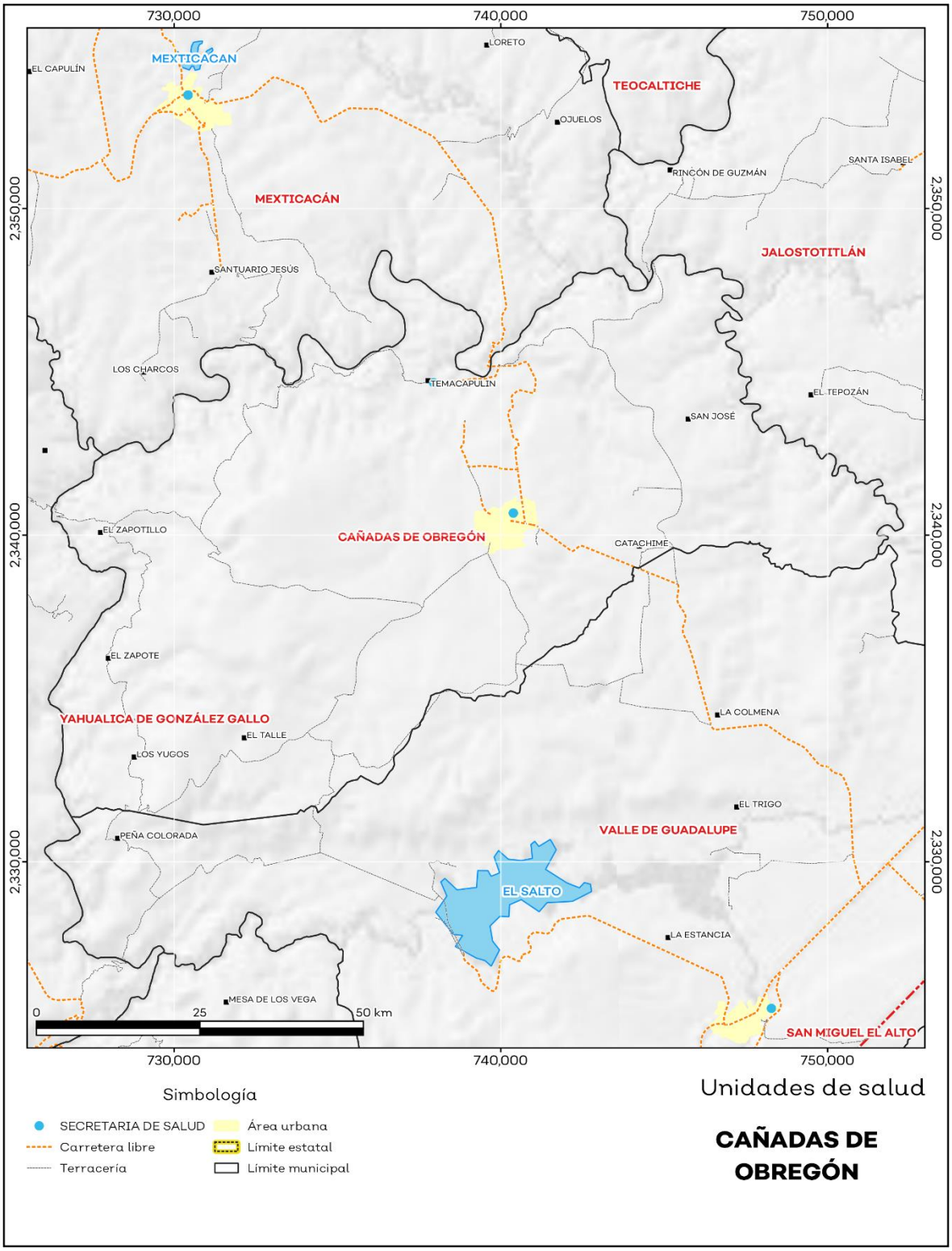

Fuente: IIEG, con base en Dirección General de Salud (DGIS) 2021.

IIEG
Instituto de Información Estadística y Geográfica de Jalisco

Demografía y Sociedad

Cañadas de Obregón
Diagnóstico del municipio
Agosto 2023

Jalisco
GOBIERNO DEL ESTADO

Aspectos Demográficos

El municipio de Cañadas de Obregón pertenece a la Región Altos Sur, según el Censo de Población y Vivienda 2020, su población en ese año era de 4,388 personas; de las cuales el 49.9 por ciento eran hombres y 50.1 por ciento mujeres. Las y los habitantes del municipio representaban el 1.1 por ciento del total regional (ver tabla 1). Comparando este volumen poblacional con el del año 2015, se observa que la población municipal aumentó un 6.76 por ciento en cinco años.

Tabla 1 Población total según sexo

Cañadas de Obregón, Jalisco

Clave	Municipio	Población total 2015	Población 2020		
			Total	Hombres	Mujeres
117	**Cañadas de Obregón**	**4,110**	**4,388**	**2,191**	**2,197**

Fuente: IIEG con base en INEGI, Censo de Población y Vivienda 2020 y Encuesta Intercensal 2015.

En 2020 Cañadas de Obregón contaba con 45 localidades, de éstas, 3 eran de dos viviendas y 18 de una. La localidad de Cañadas de Obregón era la más poblada, con 3,024 personas, que representaban el 68.9% de la población del municipio; le seguía Temacapulín (Temaca) con el 6.1%, El Zapotillo con el 4.9%, La Cueva (Santa Rosalía de la Cueva) con el 3.1% y Los Yugos con el 2.9% del total municipal (ver tabla 2).

Tabla 2 Población total según sexo y distribución porcentual de la población

Cañadas de Obregón, Jalisco

Clave	Municipio/Localidad	Población total 2010	Población 2020			
			Total	Distribución porcentual de la población del municipio	Hombres	Mujeres
0117	**Cañadas de Obregón**	**4,152**	**4,388**	**100.0**	**2,191**	**2,197**
0001	Cañadas de Obregón	2,625	3,024	68.9	1,494	1,530
0065	Temacapulín (Temaca)	332	269	6.1	137	132
0075	El Zapotillo	218	217	4.9	123	94
0021	La Cueva (Santa Rosalía de la Cueva)	181	136	3.1	62	74
0073	Los Yugos	155	128	2.9	66	62

Fuente: IIEG con base en INEGI; Censo de Población y Vivienda 2010 y 2020.

Intensidad Migratoria

El estado de Jalisco tiene una añeja tradición migratoria a Estados Unidos que se remonta hacia finales del siglo XIX.

El Consejo Nacional de Población (CONAPO) calculó el Índice de Intensidad Migratoria México-Estados-Unidos 2020, como una medida sintética que informa integralmente del fenómeno migratorio entre ambos países.

De acuerdo con este índice, Jalisco se clasificó en un grado medio, posicionándose en el lugar 14 entre las entidades federativas con mayor intensidad migratoria en 2020. Esto como resultado de un 6.8% de sus viviendas que recibían remesas, 1.3% de viviendas con emigrantes con destino a Estados Unidos residentes en Estados Unidos, 0.4% de viviendas con migrantes circulares y 0.9% de viviendas con migrantes de retorno de Estados Unidos.

Mapa 1 Grado de Intensidad Migratoria a Estados Unidos. Jalisco, 2020

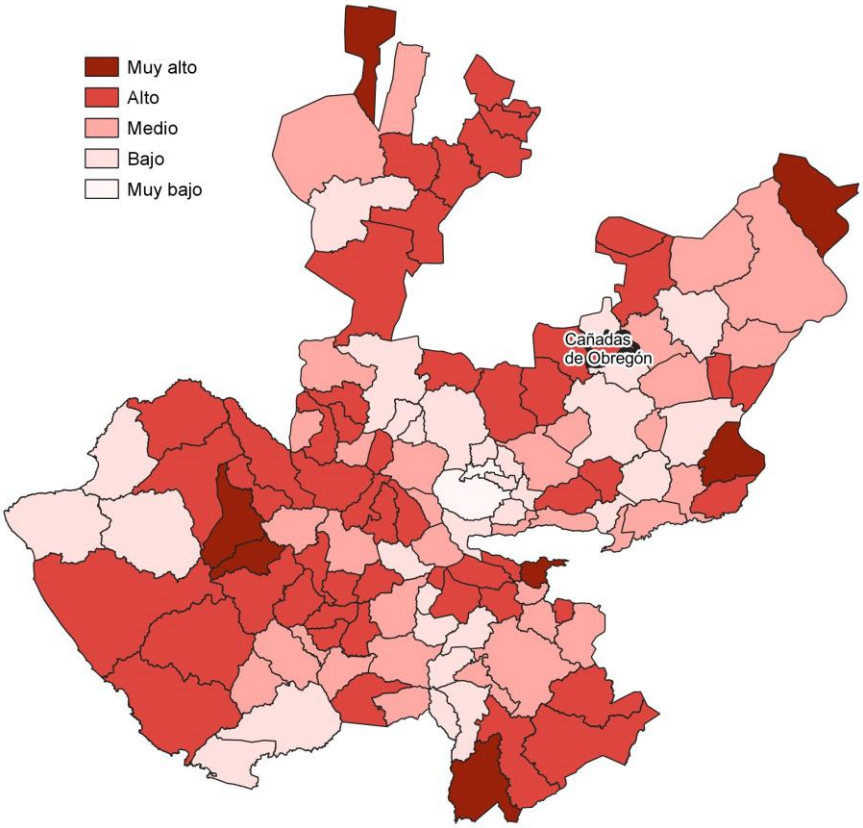

Fuente: IIEG con base en estimaciones de CONAPO; Índice de Intensidad Migratoria 2020.

Conforme a los resultados del índice de Intensidad Migratoria 2020, en el municipio de Cañadas de Obregón un 21.03 por ciento de las viviendas del municipio recibieron remesas en 2020, en un 4.52 por ciento se reportaron emigrantes con destino a Estados Unidos residentes en Estados Unidos, en el 0.07 por ciento se registraron migrantes circulares del quinquenio anterior (2015-2020) y el 3.37 por ciento de las viviendas contaban con migrantes de retorno de Estados Unidos (ver tabla 3).

Tabla 3 Índice de Intensidad Migratoria México-Estados Unidos

Cañadas de Obregón, 2020

Índice y grado de intensidad migratoria e indicadores socioeconómicos	Valores
Índice de intensidad migratoria	61.1466
Grado de intensidad migratoria	Alto
Total de viviendas	1,393
% Viviendas que reciben remesas	21.03
% Viviendas con emigrantes con destino a Estados Unidos residentes en Estados Unidos	4.52
% Viviendas con migrantes circulares de Estados Unidos	0.07
% Viviendas con migrantes de retorno de Estados Unidos	3.37
Posición que ocupa el municipio en la entidad	52
Posición que ocupa el municipio a escala nacional	419

Fuente: IIEG, con base en estimaciones del CONAPO con base en el INEGI, Censo de Población y Vivienda 2020.
*Nota: los indicadores hacen referencia al quinquenio 2015-2020.

El Índice de Intensidad Migratoria México-Estados Unidos, se deriva de estimaciones con base en los cuestionarios ampliados de los Censos de Población y Vivienda 2000, 2010 y 2020. Destaca que en el año 2000 se realizó con base en hogares y a partir del 2010 en viviendas censales, como resultado del cambio conceptual y operativo del INEGI para el levantamiento de la información en ese año censal.

Es importante señalar que en el cálculo previo del índice en el año 2010, Cañadas de Obregón tenía un grado Muy Alto de intensidad migratoria y ocupaba el lugar 3 en el ordenamiento estatal. En ese año, el porcentaje de viviendas del municipio que recibían remesas fue del 34.11 % y, la proporción de viviendas con emigrantes en Estados Unidos del quinquenio anterior fue de 8.13%. Por su parte, el 1.73% de las viviendas tenían migrantes circulares del quinquenio anterior y el 11.08% migrantes de retorno (ver tabla 4).

Tabla 4 Índice y grado de intensidad migratoria e indicadores socioeconómicos	
Cañadas de Obregón, 2010	
Índice y grado de intensidad migratoria e indicadores socioeconómicos	**Valores**
Índice de intensidad migratoria	2.3801
Grado de intensidad migratoria	Muy Alto
Total de viviendas	984
% Viviendas que reciben remesas	34.11
% Viviendas con emigrantes en Estados Unidos del quinquenio anterior	8.13
% Viviendas con migrantes circulares del quinquenio anterior	1.73
% Viviendas con migrantes de retorno del quinquenio anterior	11.08
Lugar que ocupa en el contexto estatal	3

Fuente: IIEG, con base en estimaciones del CONAPO con base en el INEGI, Censo de Población y Vivienda 2010.

Pobreza multidimensional

La pobreza, está asociada a condiciones de vida que vulneran la dignidad de las personas, limitan sus derechos y libertades fundamentales, impiden la satisfacción de sus necesidades básicas e imposibilitan su plena integración social. De acuerdo con esta concepción, una persona se considera en situación de pobreza multidimensional cuando sus ingresos son insuficientes para adquirir los bienes y los servicios que requiere para satisfacer sus necesidades y presenta carencia en al menos uno de los siguientes seis indicadores: rezago educativo, acceso a los servicios de salud, acceso a la seguridad social, calidad y espacios de la vivienda y servicios básicos en la vivienda.

La metodología para medir el fenómeno de la pobreza fue desarrollada por el Consejo Nacional de Evaluación de la Política de Desarrollo Social (CONEVAL) y permite profundizar en el estudio de la pobreza, ya que además de medir los ingresos, como tradicionalmente se realizaba, se analizan las carencias sociales desde una óptica de los derechos sociales. Estos componentes permitirán dar un seguimiento puntual de las carencias sociales y el bienestar económico de la población, además de proporcionar elementos para el diagnóstico y seguimiento de la situación de la pobreza en nuestro país, desde un enfoque novedoso y consistente con las disposiciones legales aplicables y que retoma los desarrollos académicos recientes en materia de medición de la pobreza. De acuerdo con su ingreso y a su índice de privación social se propone la siguiente clasificación:

Pobres multidimensionales. - Población con ingreso inferior al valor de la línea de bienestar y que padece al menos una carencia social.

Vulnerables por carencias sociales. - Población que presenta una o más carencias sociales, pero cuyo ingreso es superior a la línea de bienestar.

Vulnerables por ingresos. - Población que no presenta carencias sociales y cuyo ingreso es inferior o igual a la línea de bienestar.

No pobre multidimensional y no vulnerable. - Población cuyo ingreso es superior a la línea de bienestar y que no tiene carencia social alguna.

En la tabla 5 se muestra el porcentaje y número de personas en situación de pobreza en 2015 y 2020 en el municipio, así como aquellas vulnerables por carencias sociales, las vulnerables por ingresos y las no pobres y no vulnerables.

Tabla 5 Pobreza Multidimensional						
Cañadas de Obregón, 2015-2020						
Indicadores de incidencia	Porcentaje		Personas		Carencias promedio	
	2015	2020	2015	2020	2015	2020
Pobreza multidimensional						
Población en situación de pobreza multidimensional	58.9	32.4	2,457	1,426	1.7	1.8
Población en situación de pobreza multidimensional moderada	54.3	30.1	2,264	1,326	1.5	1.7
Población en situación de pobreza multidimensional extrema	4.6	2.3	193	100	3.3	3.4
Población vulnerable por carencias sociales	31.2	53.0	1,301	2,336	1.6	1.6
Población vulnerable por ingresos	4.7	3.4	197	152		
Población no pobre multidimensional y no vulnerable	5.1	11.2	215	494		
Privación social						
Población con al menos una carencia social	90.1	85.4	3,758	3,762	1.7	1.7
Población con al menos tres carencias sociales	13.2	11.6	552	511	3.3	3.2
Indicadores de carencias sociales						
Rezago educativo	38.4	36.1	1,600	1,593	2.1	2.1
Acceso a los servicios de salud	13.8	19.4	575	857	2.6	2.4
Acceso a la seguridad social	71.7	70.2	2,991	3,095	1.8	1.7
Calidad y espacios de la vivienda	3.4	3.5	143	155	2.8	2.9
Acceso a los servicios básicos en la vivienda	10.2	6.7	426	294	2.9	2.8
Acceso a la alimentación	13.2	6.1	550	267	2.7	2.7
Bienestar						
Población con un ingreso inferior a la línea de bienestar mínimo	27.4	10.4	1,143	459	1.7	1.6
Población con un ingreso inferior a la línea de bienestar	63.7	35.8	2,654	1,578	1.6	1.8

Fuente: Elaborado por el IIEG con base en estimaciones del CONEVAL del Modelo Estadístico 2015 para la continuidad del MCS-ENIGH, la Encuesta Intercensal 2015, el Modelo Estadístico 2020 para la continuidad del MCS-ENIGH y la muestra del Censo de Población y Vivienda 2020.

De acuerdo con la medición de pobreza multidimensional 2020, en Cañadas de Obregón el 32.4 por ciento de la población se encontraba en situación de pobreza, es decir, 1,426 personas compartían esta situación en el municipio. Asimismo el 53 por ciento (2,336 personas) de la población era vulnerable por carencias sociales, el 3.4 por ciento era vulnerable por ingresos y 11.2 por ciento era no pobre y no vulnerable.

Es importante agregar que, en 2020 el 2.3 por ciento de la población de Cañadas de Obregón se encontraba en pobreza extrema; en contraste con el 4.6 por ciento que presentó en 2015. Destaca que, en 2020 un 30.1 por ciento de la población estaba en pobreza moderada, lo que equivale a 1,326 personas; en comparación con el 2015 donde su proporción fue del 54.3 por ciento (2,264).

Respecto a las carencias sociales en 2020, destaca que el indicador de carencia por acceso a la seguridad social es el acceso a la seguridad social, con un 70.2 por ciento, que en términos absolutos representa 3,095 habitantes. En contraste, el que menos proporción de población presentó fue el de calidad y espacios de la vivienda, con el 3.5 por ciento.

Mapa 2 Porcentaje de población en situación de pobreza multidimensional por municipio. Jalisco, 2020

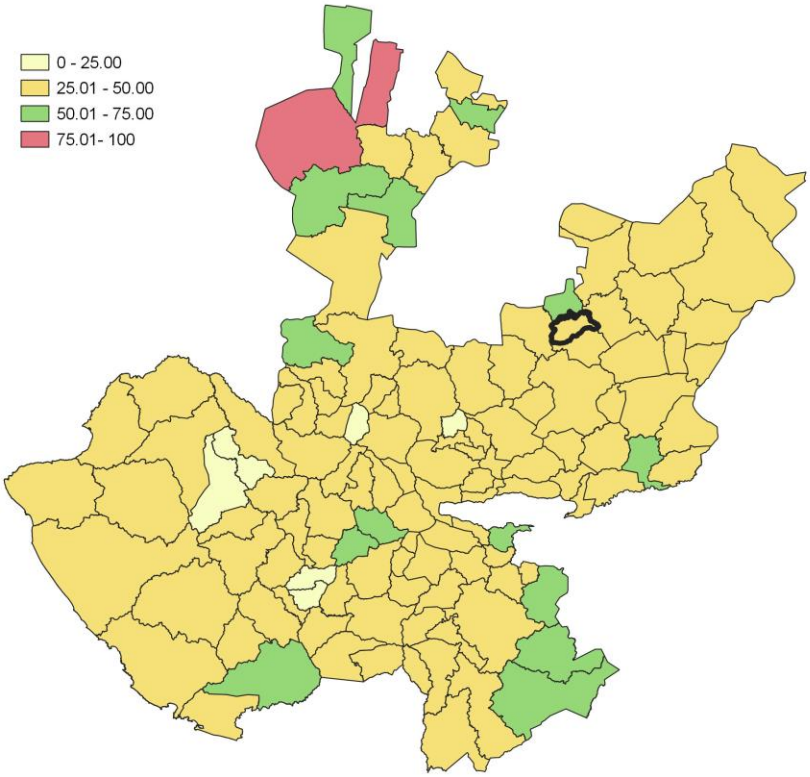

Fuente: IIEG, con base en estimaciones del CONEVAL, del Modelo Estadístico 2020 para la continuidad del MCS-ENIGH y la muestra del Censo de Población y Vivienda 2020.

Marginación

La construcción del Índice de Marginación, considera cuatro dimensiones estructurales: falta de acceso a la educación, residencia en viviendas inadecuadas; percepción de ingresos monetarios insuficientes y las relacionadas con la residencia en localidades pequeñas. Este índice es una medida-resumen que permite diferenciar los estados y municipios del país según el impacto global de las carencias que padece la población.

En la tabla 6 se presentan los indicadores que componen el índice de marginación para los municipios en 2020. De acuerdo con las estimaciones, Cañadas de Obregón presentó un grado de marginación Bajo. Destaca que, la proporción de población de 15 años o más sin educación básica era de 58 por ciento, y que el 70.3 por ciento de la población ocupada ganaba hasta dos salarios mínimos.

Mapa 3 Índice de marginación por municipio. Jalisco, 2020

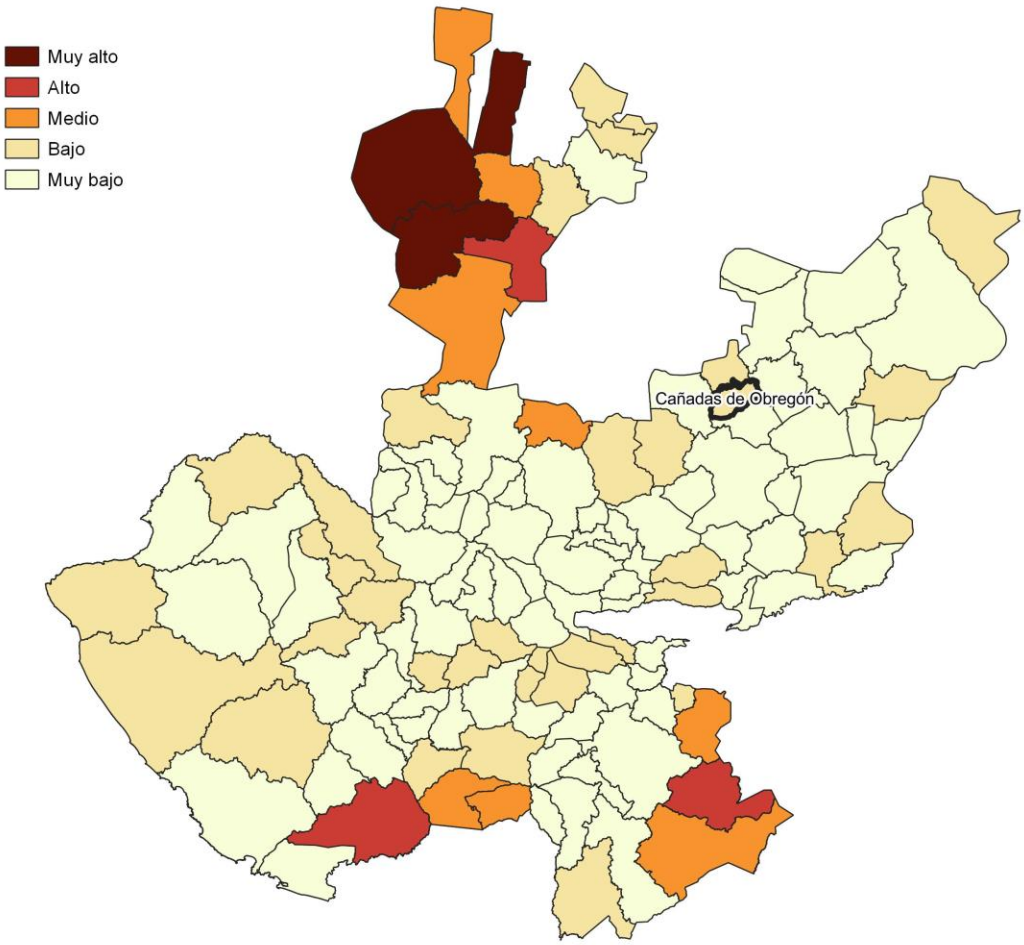

Fuente: IIEG, con base en estimaciones del CONAPO; Índice de Marginación 2020.

Las principales localidades del municipio presentaron en su mayoría un grado de marginación muy bajo; de ellas, la localidad de Los Yugos tenía el más alto porcentaje de población de 15 años y más sin educación básica (81.5%), mientras que La Cueva (Santa Rosalía de la Cueva) presenta los más altos porcentaje de población analfabeta (12.3%) Cañadas de Obregón presentó la proporción más baja de población adulta sin educación básica (52.6%), mientras que Temacapulín (Temaca) mostró el más bajo porcentajes de población analfabeta con un 5.5% (ver tabla 6).

Tabla 6 Grado de marginación e indicadores sociodemográficos

Cañadas de Obregón, 2020

Municipio / Localidad		Grado	% Población de 15 años o más analfabeta	% Población de 15 años o más sin educación básica	% Población en localidades con menos de 5000 habitantes	% Población ocupada con ingreso de hasta 2 salarios mínimos	% Viviendas particulares habitadas que no disponen de refrigerador
Clave	Nombre						
	Jalisco	**Bajo**	**2.9**	**29.5**	**16.2**	**55.9**	
117	**Cañadas de Obregón**	**Bajo**	**7.2**	**58.0**	**100**	**70.3**	
1	Cañadas de Obregón	Muy bajo	6.0	52.6			3.6
65	Temacapulín (Temaca)	Muy bajo	5.5	64.2			5.2
75	El Zapotillo	Muy bajo	9.2	58.5			1.4
21	La Cueva (Santa Rosalía de la Cueva)	Muy bajo	12.3	61.3			0
73	Los Yugos	Bajo	6.5	81.5			7

Fuente: Elaborado por el IIEG con base en CONAPO, índice de marginación por localidad, 2020.

Respecto a las carencias en la vivienda en 2020, la localidad de El Zapotillo tenía el porcentaje más alto de ocupantes en viviendas sin drenaje ni sanitario, con el 2.3%; mientras que la localidad de El Zapotillo presentó el más alto porcentaje de ocupantes en viviendas particulares sin energía eléctrica, con un 0.9%;

La localidad de Cañadas de Obregón mostró la proporción más alta de ocupantes en viviendas particulares sin agua entubada con el 0.2%; mientras que la localidad de Temacapulín (Temaca) obtuvo el más alto porcentaje de ocupantes en viviendas particulares con piso de tierra con un 2.6%; Por su parte, la localidad de Los Yugos registró la mayor proporción de ocupantes en viviendas particulares sin refrigerador con un 7% (ver tabla 7).

Tabla 7 Grado de marginación e indicadores sociodemográficos							
Cañadas de Obregón, 2020							
Municipio / Localidad		Grado	% Viviendas particulares habitadas sin excusado*	% Viviendas particulares habitadas sin energía eléctrica*	% Viviendas particulares habitadas sin disponibilidad de agua entubada*	**Promedio de ocupantes por cuarto en viviendas particulares habitadas	% Viviendas particulares habitadas con piso de tierra
Clave	Nombre						
	Jalisco	**Bajo**	**0.6**	**0.3**	**0.8**	**14.0**	**1.7**
117	**Cañadas de Obregón**	**Bajo**	**1.7**	**1.2**	**1.3**	**10.8**	**0.8**
1	Cañadas de Obregón	Muy bajo	0.2	0.0	0.2	16.9	0.1
65	Temacapulín (Temaca)	Muy bajo	0.0	0.4	0.0	17.5	2.6
75	El Zapotillo	Muy bajo	2.3	0.9	0.0	22.1	0.0
21	La Cueva (Santa Rosalía de la Cueva)	Muy bajo	0.0	0.0	0.0	2.9	0.0
73	Los Yugos	Bajo	0.0	0.0	0.0	10.2	0.8

Fuente: Elaborado por el IIEG con base en CONAPO, índice de marginación por localidad, 2020.

Índices Sociodemográficos

En resumen, Cañadas de Obregón presentó un grado bajo de marginación en 2020, y ocupó por ello el lugar 26 entre los municipios del estado más marginados. En cuanto a la pobreza multidimensional, el municipio se localizó en el lugar 104, con el 30.1 por ciento de su población en situación de pobreza moderada y 2.3 por ciento en pobreza extrema. Finalmente, Cañadas de Obregón se clasificó en grado Alto de intensidad migratoria en 2020 y se posicionó en el lugar 52 entre los municipios del estado con mayores índices (ver tabla 8).

Tabla 8 Población total, grado de Marginación e Intensidad Migratoria y situación de pobreza

Cañadas de Obregón, 2020

Clave	Municipio	Población	Marginación		Pobreza Multidimensional			Intensidad Migratoria	
		Población	Grado	Lugar	Moderada	Extrema	Lugar	Grado	Lugar
14	**Jalisco**	**8,348,151**	**Bajo**	**28**	**28.4**	**3.0**	**7**	**Alto**	**13**
001	Acatic	23,175	Muy Bajo	54	28.5	2.2	109	Medio	65
008	Arandas	80,609	Muy Bajo	89	31.0	2.9	101	Bajo	112
046	Jalostotitlán	32,678	Muy Bajo	97	36.8	3.2	63	Medio	73
048	Jesús María	18,982	Bajo	34	34.1	5.1	67	Muy alto	6
060	Mexticacán	5,307	Bajo	33	55.3	2.9	6	Bajo	95
074	San Julián	16,792	Muy Bajo	101	32.2	2.3	96	Alto	18
078	San Miguel el Alto	31,965	Muy Bajo	81	33.6	4.6	74	Medio	62
093	Tepatitlán de Morelos	150,190	Muy Bajo	116	26.7	2.2	111	Bajo	114
111	Valle de Guadalupe	6,627	Muy Bajo	63	24.9	1.0	119	Bajo	118
117	**Cañadas de Obregón**	**4,388**	**Bajo**	**26**	**30.1**	**2.3**	**104**	**Alto**	**52**
118	Yahualica de González Gallo	22,394	Muy Bajo	73	36.4	3.2	64	Alto	32
125	San Ignacio Cerro Gordo	18,341	Muy Bajo	75	34.9	4.2	68	Medio	87

Fuente: IIEG, estimaciones del CONEVAL, Pobreza Multidimensional, con base en el Modelo Estadístico 2015 para la continuidad del MCS-ENIGH, la Encuesta Intercensal 2015, el Modelo Estadístico 2020 para la continuidad del MCS-ENIGH y la muestra del Censo de Población y Vivienda 2020. y CONAPO; Índice de Marginación 2020 e Índice de Intensidad Migratoria 2020. INEGI; Censo de Población y Vivienda 2020.

IIEG
Instituto de Información Estadística y Geográfica de Jalisco

Economía

Cañadas de Obregón
Diagnóstico del municipio
Agosto 2023

Jalisco
GOBIERNO DEL ESTADO

Número de empresas

Conforme a la información del Directorio Estadístico Nacional de Unidades Económicas (DENUE) de INEGI, el municipio de Cañadas de Obregón cuenta con 166 unidades económicas al mes de noviembre de 2022 y su distribución por sectores revela un predominio de establecimientos dedicados a Comercio, siendo estos el 50% del total en el municipio. Ocupa la posición 108 del total de empresas establecidas en el estado y el lugar número 12 en el ranking regional.

Posición en el ranking		
Municipio	Estado	Regional
Cañadas de Obregón	108	12

Tabla 1 composición de las empresas

Cañadas de Obregón, noviembre 2022 (unidades económicas)

Sector	0 a 5 personas	6 a 10 personas	11 a 30 personas	31 a 50 personas	51 a 100 personas	101 a 250 personas	251 y más	Total de unidades económicas	% Total de unidades económicas
Comercio	80	2	1					83	50%
Servicios	54	5	2					61	36.75%
Industrias manufactureras	13							13	7.83%
Actividades legislativas, gubernamentales, de impartición de justicia y de organismos internacionales y extraterritoriales	3	1				1		5	3.01%
Transportes, correos y almacenamiento	1	1						2	1.2%
Generación, transmisión y distribución de energía eléctrica, suministro de agua y de gas por ductos al consumidor final				1				1	0.6%
Información en medios masivos	1							1	0.6%
Total	**152**	**9**	**3**	**1**	**0**	**1**	**0**	**166**	**100%**

Fuente: IIEG, con base en información de INEGI, DENUE

Valor agregado censal bruto

El valor agregado censal bruto se define como: "*el valor de la producción que se añade durante el proceso de trabajo por la actividad creadora y de transformación del personal ocupado, el capital y la organización (factores de la producción), ejercida sobre los materiales que se consumen en la realización de la actividad económica."* En resumen, esta variable se refiere al valor de la producción que añade la actividad económica en su proceso productivo.

Los censos económicos 2019, registraron que, en el municipio de Cañadas de Obregón, los tres sectores más importantes en la generación de valor agregado censal bruto fueron el *Comercio al por menor; el Comercio al por mayor; y los Servicios de alojamiento temporal y de preparación de alimentos y bebidas,* que generaron en conjunto el 92.2% del total del valor agregado censal bruto registrado en 2019 en el municipio.

El sector de *Comercio al por menor* que concentró el 89.8% del valor agregado censal bruto en 2019, registró el mayor crecimiento real pasando de 8 millones 945 mil pesos en 2014 a 96 millones 147 mil pesos en 2019, representado un incremento de 974.8% durante el periodo.

Tabla 2. Sector con mayor valor agregado censal bruto (VACB)

Cañadas de Obregón, 2014 y 2019. (Miles de pesos a precios de 2018).

Sector	2014	2019	% Part. 2019	Var % 2014-2019
Comercio al por menor	8,945	96,147	89.8%	974.8%
Sectores agrupados por el principio de confidencialidad	9,742	6,803	6.4%	-30.2%
Comercio al por mayor	1,723	1,470	1.4%	-14.7%
Servicios de alojamiento temporal y de preparación de alimentos y bebidas	1,527	1,130	1.1%	-26.0%
Industrias manufactureras	4,535	793	0.7%	-82.5%
Otros servicios excepto actividades gubernamentales	2,954	744	0.7%	-74.8%
Otros	468	0		
Total	**29,894**	**107,087**	**100.0%**	**258.2%**

Fuente: IIEG, con base en datos de INEGI, Censos Económicos.
Nota: Por el principio de confidencialidad muchos sectores no presentan datos, por lo tanto, solo se muestran 6 sectores que tienen información.

Empleo

Trabajadores asegurados en el IMSS
Por grupo económico

Para junio de 2023 el IMSS reportó un total de 227 trabajadores asegurados, lo que representó para el municipio de Cañadas de Obregón un incremento anual de 73 trabajadores en comparación con el mismo mes de 2022, debido al alza del registro de empleo formal de algunos de sus grupos económicos principalmente el de Construcción de edificaciones y de obras de ingeniería civil.

En función de los registros del IMSS el grupo económico que más empleos presentó dentro del municipio de Cañadas de Obregón fue el de Construcción de edificaciones y de obras de ingeniería civil, ya que en junio de 2023 registró un total de 172 trabajadores concentrando el 75.77% del total de asegurados en el municipio.

El segundo grupo económico con más trabajadores asegurados fue el de Fabricación de alimentos, que para junio de 2023 registró 37 trabajadores asegurados que representan el 16.3% del total de trabajadores asegurados a dicha fecha.

Tabla 3 Trabajadores asegurados
Cañadas de Obregón, Jalisco 2017-junio 2023

Grupo económico	2017	2018	2019	2020	2021	2022	junio 2022	junio 2023	variación absoluta junio 2023 / junio 2022	% part junio 2023
Construcción de edificaciones y de obras de ingeniería civil	0	0	0	0	49	106	105	172	67	75.77%
Fabricación de alimentos	2	2	2	33	34	31	30	37	7	16.3%
Compraventa de gases, combustibles y lubricantes	6	6	6	7	7	6	7	6	-1	2.64%
Servicios recreativos y de esparcimiento	3	3	2	3	3	3	3	3	0	1.32%
Compraventa de alimentos, bebidas y productos del tabaco	0	0	0	0	0	2	2	2	0	0.88%
Preparación y servicio de alimentos y bebidas	0	0	0	0	2	2	2	2	0	0.88%
Servicios profesionales y técnicos	1	0	0	0	0	2	2	2	0	0.88%
Agrupaciones mercantiles, profesionales, cívicas, políticas, laborales y religiosas	1	1	1	1	1	1	1	1	0	0.44%
Ganadería	3	1	1	1	1	1	1	1	0	0.44%
Servicios de alquiler; excepto de inmuebles	1	1	1	1	1	1	1	1	0	0.44%
Fabricación de calzado e industria del cuero	0	0	0	0	0	0	0	0	0	0%
Total general	**17**	**14**	**13**	**46**	**98**	**155**	**154**	**227**	**73**	**100%**

Fuente: IIEG, con base en información del IMSS.

Trabajadores asegurados en el IMSS
Región Altos Sur

En junio de 2023, Cañadas de Obregón se presenta como el decimoprimer lugar municipal, dentro de la región Altos Sur con mayor número de trabajadores concentrando el 0.31% del total.

De junio de 2022 a junio de 2023 el municipio de Cañadas de Obregón registró un incremento en el número total de trabajadores asegurados en la región Altos Sur pasando de 154 asegurados en 2022 a 227 asegurados en 2023, un aumento de 73 trabajadores durante el total del periodo.

Tabla 4 Trabajadores asegurados
Región Altos Sur, Jalisco 2017-junio 2023

Municipio	2017	2018	2019	2020	2021	2022	junio 2022	junio 2023	variación absoluta junio 2023 / junio 2022	% part junio 2023
Tepatitlán de Morelos	30,265	32,752	35,569	36,514	37,859	38,415	37,614	39,929	2,315	54.95%
Arandas	9,817	10,278	10,942	11,603	12,505	12,674	12,613	13,147	534	18.09%
Acatic	4,364	4,665	4,775	4,685	5,022	5,315	5,050	5,548	498	7.64%
San Miguel El Alto	3,814	3,732	3,752	3,723	4,000	3,969	3,898	4,009	111	5.52%
Jalostotitlán	2,370	2,374	2,563	2,549	2,714	2,740	2,683	2,713	30	3.73%
Valle de Guadalupe	1,566	1,720	1,842	1,972	2,137	2,279	2,225	2,403	178	3.31%
Jesús María	1,672	1,719	1,816	1,735	2,057	1,688	1,700	1,710	10	2.35%
San Ignacio Cerro Gordo	800	639	652	663	898	1,258	1,167	1,375	208	1.89%
San Julián	680	744	801	820	868	966	908	1,004	96	1.38%
Yahualica de González Gallo	522	527	683	631	520	515	531	581	50	0.80%
Cañadas de Obregón	17	14	13	46	98	155	154	227	73	0.31%
Mexticacán	11	15	13	52	13	17	13	15	2	0.02%
Total	**55,898**	**59,179**	**63,421**	**64,993**	**68,691**	**69,991**	**68,556**	**72,661**	**4,105**	**100.00%**

Fuente: IIEG, con base en información del IMSS.

Da click en la siguiente liga para consultar la información de empleo formal (IMSS), que se genera de manera mensual.
https://iieg.gob.mx/ns/?page_id=18817

Así mismo puede consultar en la siguiente liga los indicadores municipales.
https://iieg.gob.mx/ns/?page_id=17139

Agricultura y ganadería

El valor de la producción agrícola en Cañadas de Obregón ha presentado diversas fluctuaciones durante el periodo 2015-2022 habiendo registrado su nivel más alto en 2019. En 2022 el valor de la producción agrícola de Cañadas de Obregón representó el 0.4% del total estatal, alcanzando un monto de 371,915 miles de pesos para ese año.

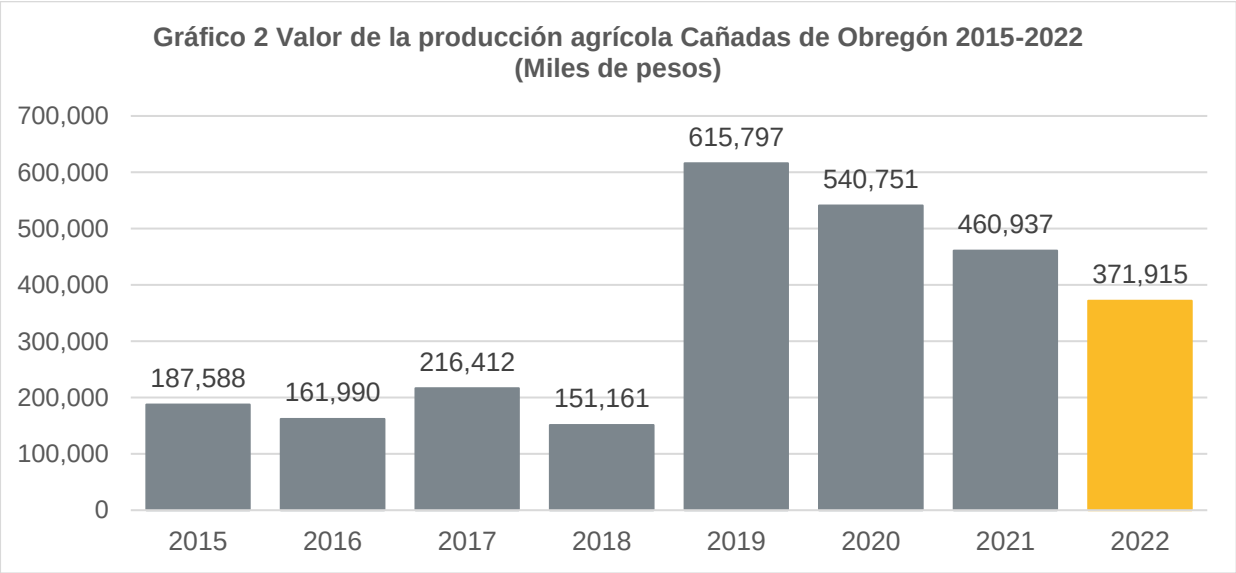

Fuente: IIEG, con base en información del SIAP / SAGARPA.

El valor de la producción ganadera en Cañadas de Obregón ha presentado diversas fluctuaciones durante el periodo 2015-2022, siendo 2022 en el que se ha registrado su nivel más alto. En 2022 el valor de la producción ganadera de Cañadas de Obregón representó el 0.1% del total estatal, alcanzando un monto de 164,602 miles de pesos para ese año.

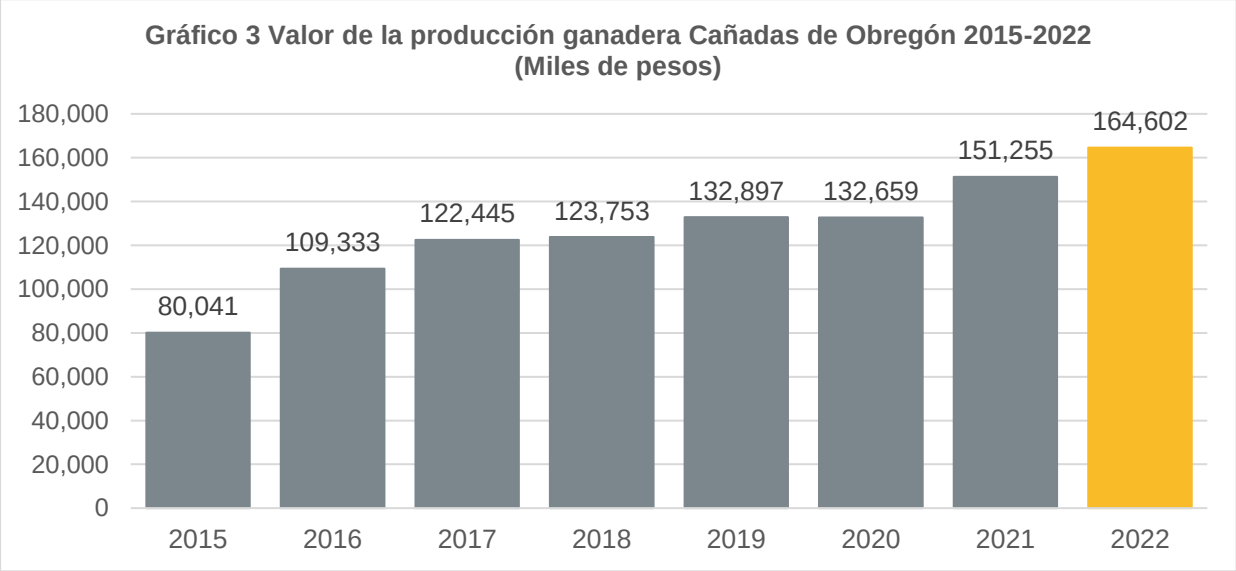

Fuente: IIEG, con base en información del SIAP / SAGARPA.

IIEG
Instituto de Información Estadística y Geográfica de Jalisco

Gobierno y Seguridad

Cañadas de Obregón
Diagnóstico del municipio
Agosto 2023

Jalisco
GOBIERNO DEL ESTADO

Desarrollo institucional

El Índice de Desarrollo Municipal (IDM) mide el progreso de un municipio en cuatro dimensiones del desarrollo: social, económica, ambiental e institucional, con la finalidad de presentar una evaluación integral de la situación de cada uno de éstos. El IDM parte de tres premisas vinculadas con el concepto de desarrollo humano, según el cual, el principal objetivo es beneficiar a las personas; las actividades de los gobiernos afectan el nivel de desarrollo de sus comunidades y que el desarrollo sostenible posibilita el bienestar de los individuos a largo plazo (ver detalles aquí).

En los apartados anteriores ya se ha hecho referencia al desarrollo social, económico y del medio ambiente; finalmente en esta sección se aborda el componente institucional (Índice de Desarrollo Municipal Institucional; IDM-I), que mide el desempeño de las instituciones gubernamentales de un municipio a través de cuatro rubros que contemplan el esfuerzo tributario, la transparencia, la participación electoral y la seguridad.

En la construcción del IDM se decidió incluir cuatro variables para medir el desarrollo institucional de los municipios de Jalisco, tal y como se muestra en las dos tablas siguientes, por medio del porcentaje de participación ciudadana en elecciones; la evaluación del cumplimiento de la publicación de información fundamental y de la obligación de la atención a las solicitudes de información; el porcentaje de ingresos propios por municipio y el número de delitos del fuero común por cada mil habitantes.

[1]En ediciones anteriores se incluía el número de empleados municipales per cápita. Esta información se muestra más adelante en esta sección, pero ya no es considerada para la elaboración del IDM-I

Cañadas de Obregón, Región Altos sur (Parte I)							
Tabla 1. Desarrollo institucional de los municipios en el contexto estatal con base en cinco indicadores							
		Porcentaje de participación ciudadana en elecciones 2021		**Evaluación del cumplimiento de la publicación de información fundamental 2016**		**Empleados municipales por cada 1000 habitantes 2020**	
Clave	**Muncipio**	**Valor municipal**	**Lugar estatal**	**Valor municipal**	**Lugar estatal**	**Valor municipal**	**Lugar estatal**
1	Acatic	53.09	85	87.13[3]	44	10.81	35
8	Arandas	51.79	90	95.51[1]	35	7.83	12
46	Jalostotitlán	48.37	104	0[1]	107	8.59	17
48	Jesús María	50.46	96	18.75	73	13.19	59
60	Mexticacán	58.79	62	0	107	34.19	118
74	San Julián	65.47	39	37.5	59	15.59	79
78	San Miguel el Alto	71.55	14	82.86[1]	46	12.09	52
93	Tepatitlán de Morelos	67.35	32	100[2]	1	11.08	39
111	Valle de Guadalupe	46.99	109	100[3]	1	17.63	89
117	Cañadas de Obregón	59.40	61	12.5	75	36.25	119
118	Yahualica de González Gallo	55.66	71	65.19[2]	54	14.94	70
125	San Ignacio Cerro Gordo	47.88	106	25	65	10.54	31

Fuente: Elaborado por el IIEG, con base en los resultados electorales de las elecciones municipales de 2021, del IEPC; la Estadística de Finanzas Públicas Estatales y Municipales (EFIPEM), Base de Delitos del Fuero Común del Secretariado Ejecutivo del Sistema Nacional de Seguridad Pública, CONAPO, Proyecciones de la Población de los municipios de México 2015-2030 (actualización correspondiente al mes de agosto de 2019), Censo Nacional de Gobiernos Municipales y Demarcaciones Territoriales de la Ciudad de México 2021 y las evaluaciones del ITEI de 2016, 2018, 2019 y 2022.

[1] Dato registrado en 2018

[2] Dato registrado en 2019

[3] Dato registrado en 2022

En el caso de Cañadas de Obregón, en 2021 registró una participación electoral del 59.4%, que lo coloca en el lugar 61 de los 125 municipios. Lo que significa que tiene una mediana participación electoral en comparación con otras municipalidades del estado. Por otra parte, en 2016 con una calificación de 12.5% en materia de cumplimiento en las obligaciones de transparencia, el municipio se colocó en el lugar 75, lo que muestra el grado de compromiso de una administración en publicar y mantener actualizada la información, en particular, la correspondiente a los rubros financieros y regulatorios; así como la mejora en su accesibilidad y un adecuado manejo y protección de la información confidencial. Esto en el marco del cumplimiento del derecho de acceso a la información pública.

En lo que respecta a los empleados que laboran en las administraciones públicas, es importante destacar que en 2020 Cañadas de Obregón tenía una tasa de 36.25 empleados municipales por cada mil habitantes, por lo que ocupó el sitio 119 a nivel estatal en este rubro. Esto en el sentido de que entre menor sea el valor de este indicador mejor, porque implica una lógica de austeridad donde con menos empleados municipales se logra prestar los servicios municipales a la población.

Asimismo, en el ámbito de las finanzas municipales, para el 20.35% de los ingresos de Cañadas de Obregón se consideran propios; esto significa que fueron generados mediante sus propias estrategias de recaudación, lo que posiciona al municipio en el lugar 78 en el ordenamiento de este indicador respecto a los demás municipios del estado. Mientras que en la cuestión de seguridad, en 2022 el municipio registró una tasa de 3.75 delitos por cada cien mil habitantes, que se traduce en el lugar 28 en el contexto estatal, siendo el lugar uno, el municipio más seguro en función de esta tasa.

Considerando los cinco indicadores, Cañadas de Obregón obtiene un desarrollo institucional Bajo con un IDM-I de 43.6, que lo coloca en el sitio 112 del ordenamiento estatal. Donde el primer lugar lo tiene Tamazula de Gordiano y el último, Santa María del Oro.

Cañadas de Obregón, Región Altos sur (Parte II)								
Tabla 2. Desarrollo institucional de los municipios en el contexto estatal con base en cinco indicadores								
		Porcentaje de ingresos propios 2021		**Delitos del fuero común por cada 1,000 habitantes 2022**		**IDM-Institucional**		
Clave	**Muncipio**	**Valor municipal**	**Lugar estatal**	**Valor municipal**	**Lugar estatal**	**Índice**	**Grado**	**Lugar estatal**
1	Acatic	36.98	14	6.83	72	70.5	Muy Alto	18
8	Arandas	25.11	64	9.81	89	67.5	Muy Alto	36
46	Jalostotitlán	41.21	8	8.56	81	53.2	Medio	75
48	Jesús María	26.18	57	5.40	44	53.0	Medio	78
60	Mexticacán	13.57	104	2.20	11	40.8	Bajo	118
74	San Julián	29.23	43	4.55	38	60.3	Alto	55
78	San Miguel el Alto	21.07	75	5.95	55	68.6	Muy Alto	31
93	Tepatitlán de Morelos	34.6	23	8.75	83	73.9	Muy Alto	4
111	Valle de Guadalupe	37.16	13	6.02	56	69.8	Muy Alto	24
117	Cañadas de Obregón	20.35[2]	78	3.75	28	43.6	Bajo	112
118	Yahualica de González Gallo	23.56	68	5.45	45	61.8	Alto	50
125	San Ignacio Cerro Gordo	33.61	29	5.74	53	56.9	Medio	61

Fuente: Elaborado por el IIEG, con base en los resultados electorales de las elecciones municipales de 2021, del IEPC; la Estadística de Finanzas Públicas Estatales y Municipales (EFIPEM), Base de Delitos del Fuero Común del Secretariado Ejecutivo del Sistema Nacional de Seguridad Pública, CONAPO, Proyecciones de la Población de los municipios de México 2015-2030 (actualización correspondiente al mes de agosto de 2019), Censo Nacional de Gobiernos Municipales y Demarcaciones Territoriales de la Ciudad de México 2021 y las evaluaciones del ITEI de 2016, 2018, 2019 y 2022.
[1] Dato registrado en 2019
[2] Dato registrado en 2020.

Durante el periodo de junio 2022 a mayo 2023, se abrieron un total de 18 carpetas de investigación, de las cuales 11 se aperturaron en los meses de 2022, mientras que en los primeros cinco meses de 2023 fueron 7. Los meses con más casos fueron junio de 2022 y julio de 2022 con 3 indagatorias cada uno. Los meses con la menor cantidad de carpetas abiertas son septiembre y noviembre con 0 casos cada uno. El promedio de carpetas abiertas por mes en el municipio es de 2.

Gráfica 1. Cantidad de carpetas de investigación por mes, Cañadas de Obregón junio 2022 a mayo 2023

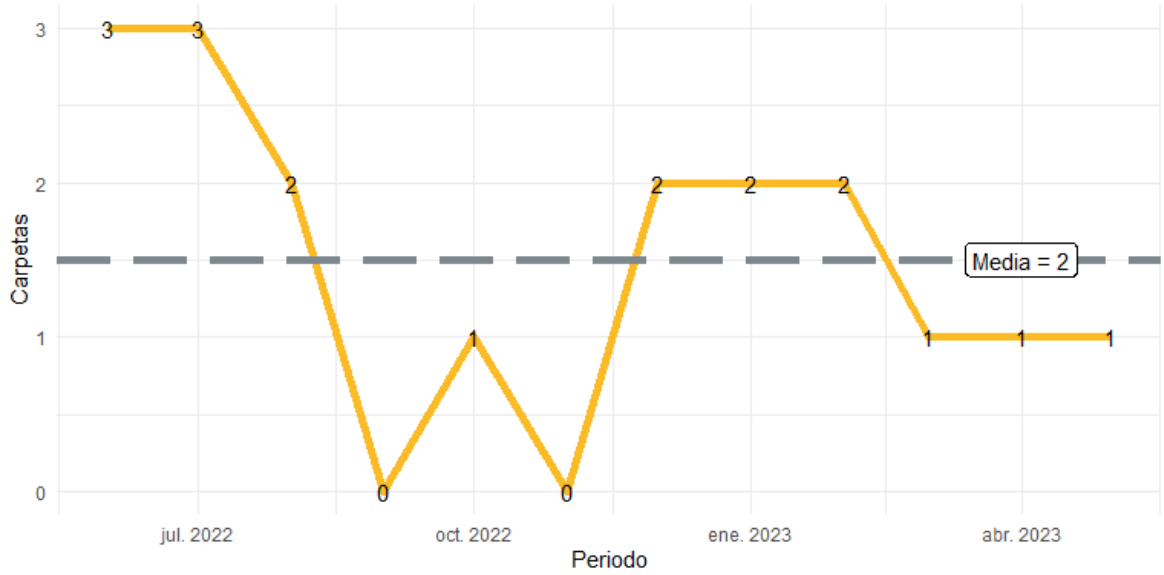

Fuente: Elaborado por el IIEG con datos del Secretariado Ejecutivo del Sistema Nacional de Seguridad Pública.

En la siguiente liga podrás consultar la información actualizada mensualmente de las carpetas de investigación: [Plataforma de seguridad (iieg.gob.mx)]

En Cañadas de Obregón en el periodo de junio 2022 a mayo 2023, el 44% de los delitos afectaron al bien jurídico de la vida y la integridad corporal seguido del patrimonio con 39% y el tercer bien jurídico con mayor afectación fue otros bienes jurídicos afectados (del fuero común) con 11%. (Gráfica 2).

Gráfica 2. Distribución porcentual de los bienes jurídicos afectados, Cañadas de Obregón junio 2022 a mayo 2023

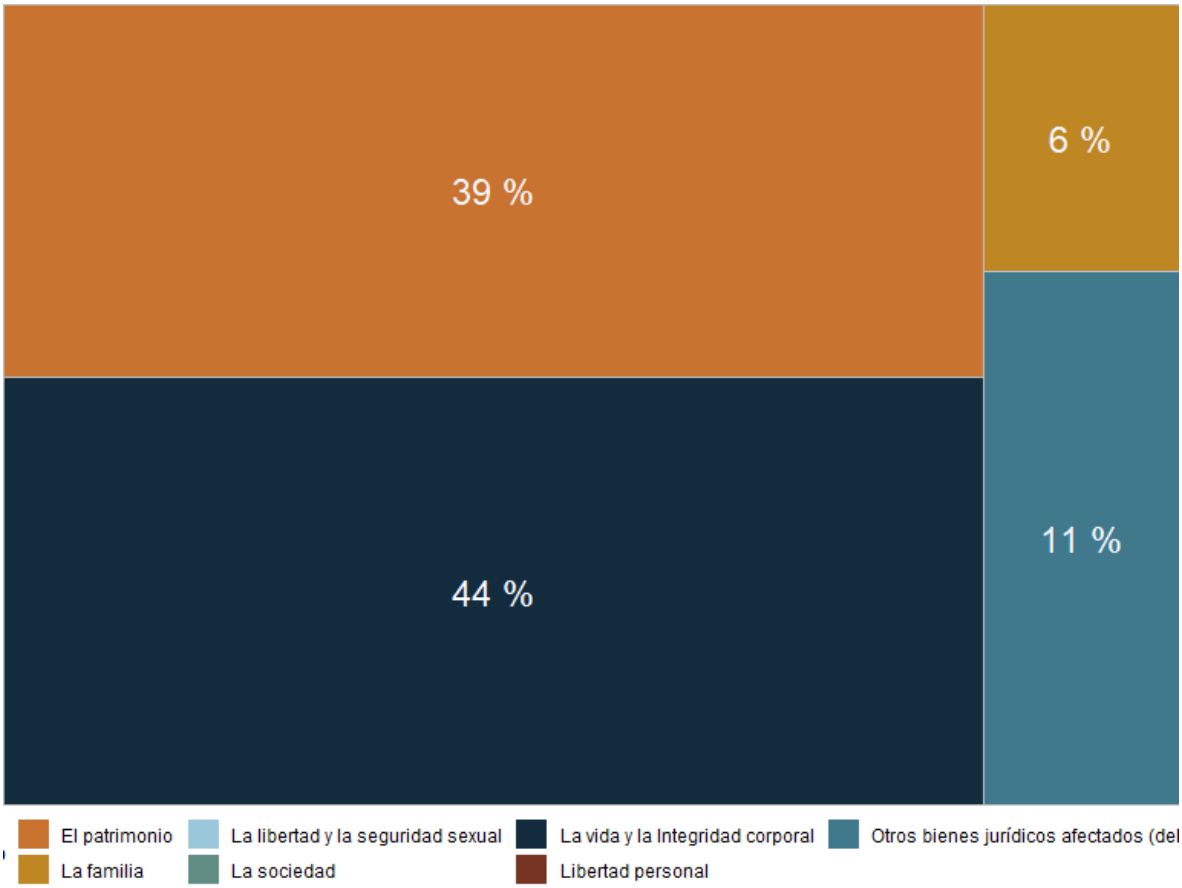

Fuente: Elaborado por el IIEG con datos del Secretariado Ejecutivo del Sistema Nacional de Seguridad Pública

Con relación al bien jurídico de la vida y la integridad corporal que fue el más afectado en el periodo de análisis en el municipio, lesiones dolosas fue el subtipo de delito que abrió más carpetas con 4; en segundo puesto, homicidio culposo con 2 seguido de homicidio doloso con 1 casos. (Gráfica 3).

Gráfica 3. Cantidad de carpetas por los 5 subtipos de delitos que afectaron más a la vida y la integridad corporal, Cañadas de Obregón junio 2023 a mayo 2023

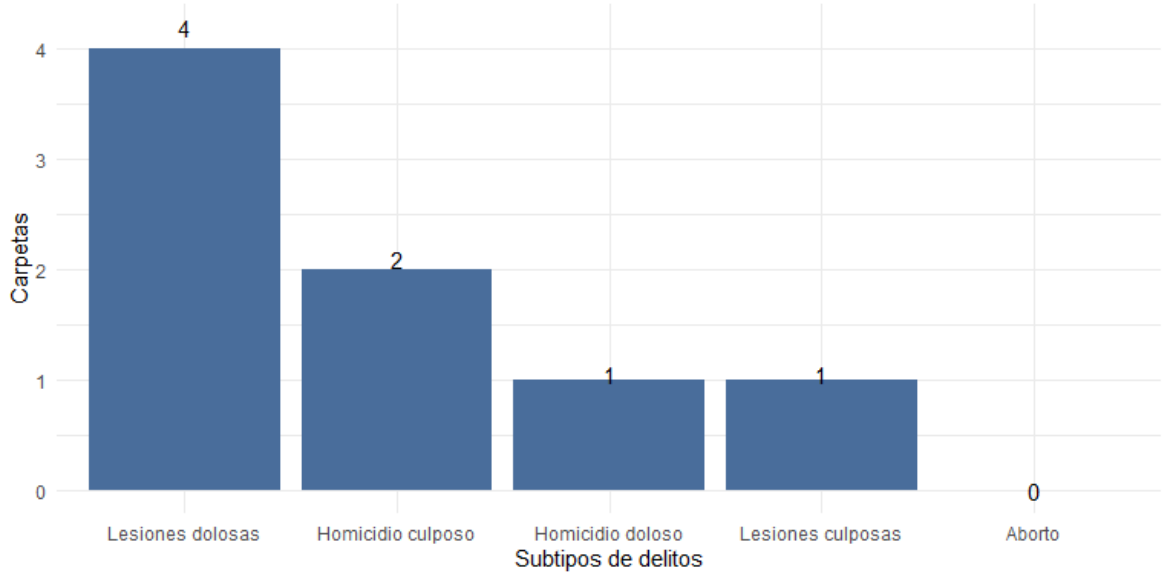

Fuente: Elaborado por el IIEG con datos del Secretariado Ejecutivo del Sistema Nacional de Seguridad Pública.

Directorio municipal

Presidente Municipal Cañadas de Obregón
Miguel Oropeza Ruvalcaba
ayuntamientocanadas@gmail.com

Domicilio
Hermosillo No. 6, Nuevo Temacapulín, C.P. 47360, Cañadas de Obregón, Jalisco

Teléfono
(431) 403 0101 / 403 0150

Síndico (a)
Antonia Padilla Álvarez

Regidores (as)
Marisol Casillas Jáuregui
Efraín Gutiérrez Álvarez
Araceli Guzmán Limon
Abraham Becerra Pérez
Magdaleno Ulloa Ruvalcaba
Adelaida Elizabeth Carvajal Torres
Martin Octavio Contreras Jáuregui
Verónica Lomelí Covarrubias
Laura Lizbette Ruezga Alcalá

Partido Político
Partido Verde Ecologista de México (PVEM)

www.iieg.gob.mx
IIEG Jalisco

Calzada de los Pirules 71 Col. Ciudad Granja.
C.P. 45010, Zapopan, Jalisco, México.
contacto@iieg.gob.mx
33377-71770

IIEG
Instituto de Información
Estadística y Geográfica
de Jalisco

Jalisco