IIEG
Instituto de Información Estadística y Geográfica de Jalisco

Atengo
Diagnóstico del municipio

Agosto 2023

Jalisco
GOBIERNO DEL ESTADO

ATENGO
DIAGNÓSTICO DEL MUNICIPIO

Agosto 2023

HISTORIA **3**
Toponimia
Contexto histórico

GEOGRAFÍA Y MEDIO AMBIENTE **6**
Geografía
Uso de suelo y vegetación
Áreas naturales protegidas y humedales
Diversidad ecosistémica
Sequía
Precipitación
Recursos hídricos
Infraestructura

DEMOGRAFÍA Y SOCIEDAD **27**
Aspectos demográficos
Intensidad migratoria
Pobreza multidimensional
Marginación
Índices sociodemográficos

ECONOMÍA **39**
Número de empresas
Valor agregado censal bruto
Empleo
Agricultura y ganadería

GOBIERNO Y SEGURIDAD **45**
Desarrollo institucional
Incidencia delictiva
Directorio municipal

Consulta la información municipal en línea

IIEG
Instituto de Información Estadística y Geográfica de Jalisco

Historia

Atengo
Diagnóstico del municipio
Agosto 2023

Jalisco
GOBIERNO DEL ESTADO

Toponimia

Según su etimología náhuatl, Atengo significa: “en la orilla del agua”; *atl*-agua. *Tendli*-orilla o labio y *co*-lugar; también se ha interpretado como “lugar situado al borde del río o “en la ribera”.

Figura 1. Atengo, Jalisco.
Localización geográfica.

Fuente: IIEG, Instituto de Información Estadística y Geográfica del Estado de Jalisco, “Mapa General del Estado de Jalisco, 2012”

Contexto histórico

Este pueblo perteneció al cacicazgo de Tenamaxtlán. Fue habitado por indígenas toltecas. Su conquista fue en 1525 cuando los españoles se dirigían a Tepic. Para el año de 1785 Atengo sólo contaba con 30 familias que se dedicaban a la agricultura y la ganadería. En 1825 contaba con ayuntamiento, y desde esa fecha hasta 1843 perteneció al Sexto Cantón de Autlán.

El 31 de mayo de 1918 y por decreto, la comisaría de Atengo se erigía en municipalidad.

IIEG
Instituto de Información Estadística y Geográfica de Jalisco

Geografía y Medio Ambiente

Atengo
Diagnóstico del municipio
Agosto 2023

Jalisco
GOBIERNO DEL ESTADO

Geografía

El municipio de Atengo se localiza en la región Sierra de Amula del estado de Jalisco. Sus municipios colindantes son Ameca, Tecolotlán, Ayutla, Tenamaxtlán, Guachinango, Atenguillo, Cuautla y Mixtlán (ver mapa 1). Tiene una extensión territorial de 531.75 kilómetros cuadrados.

Su cabecera municipal se localiza en las coordenadas 20°16′31.80″ latitud norte y -104°14′13.92″ de longitud oeste, a una altura de 1,400 metros sobre el nivel del mar (msnm). El territorio municipal, tiene alturas entre los 1,380 y 2,360 msnm; y una pendiente predominantemente lomerío de entre 5 y 15 grados.

La mayor parte del municipio tiene un clima semicálido semihúmedo. La temperatura media anual es de 18.5°C, y su temperatura mínima y máxima promedio oscila entre los 5.5°C y 31.5°C. La precipitación media anual es de 1,029 milímetros (mm) mientras que la precipitación promedio acumulada es de 572.03 mm.

El municipio está constituido por roca tipo extrusiva ácida en su mayor parte y basalto. Los suelos dominantes pertenecen al tipo regosol y feozem (ver tabla 1).

Mapa 1. Base

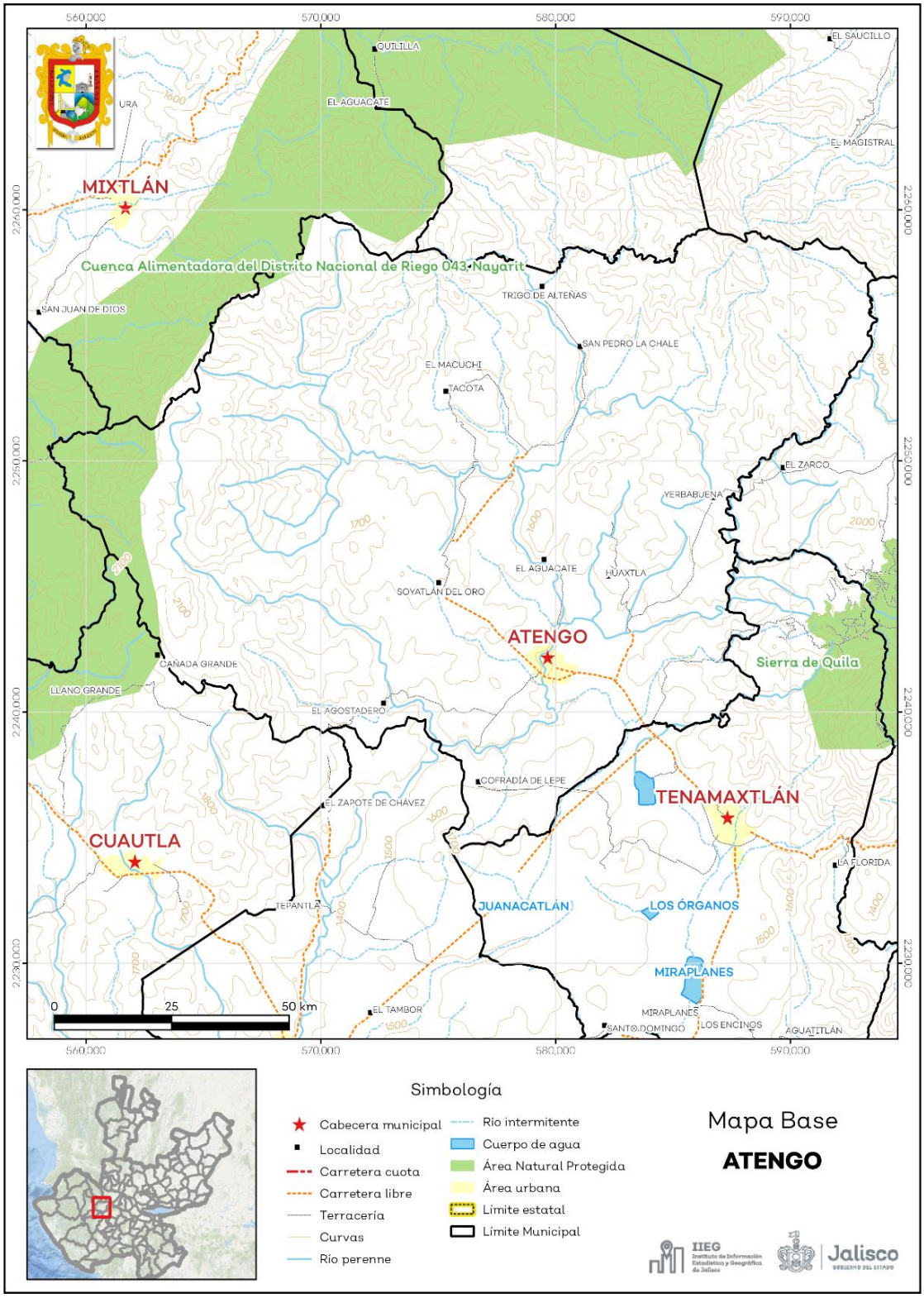

Fuente: IIEG, con base en topografía INEGI, CONANP 2015, Marco Geoestadístico INEGI 2020 y Mapa General del Estado de Jalisco 2012.

Tabla 1 Medio físico			
Atengo, Jalisco			
Medio físico			**Descripción**
Superficie municipal (km^2)		532	El municipio de Atengo tiene una superficie de 532 km^2. Por su superficie se ubica en la posición 56 con relación al resto de los municipios del estado.
Altura (msnm)	Mínima municipal	1,380	La cabecera municipal es Atengo y se encuentra a 1,400 msnm. El territorio municipal tiene alturas entre los 1,380 y 2,360 msnm.
	Máxima municipal	2,360	
	Cabecera municipal	1,400	
Pendientes (%)	Planas (< 5°)	26.8	El 37.7% del municipio tiene terrenos con lomerío, es decir, con pendientes entre 5° - 15°
	Lomerío (5° - 15°)	37.7	
	Montañosas (> 15°)	35.4	
Clima (%)	Semicálido semihúmedo	90	La mayor parte del municipio de Atengo (90%) tiene clima semicálido semihúmedo. La temperatura media anual es de 18.5°C, mientras que sus máximas y mínimas promedio oscilan entre 31.5°C y 5.5°C respectivamente. La precipitación media anual es de 1,029mm.
	Templado subhúmedo	10	
Temperatura (°C)	Máxima promedio	31.5	
	Mínima promedio	5.5	
	Media anual	18.5	
Precipitación (mm)	Media anual	1,029	
Geología (%)	Extrusiva ácida	54.8	La roca predominante es la extrusiva ácida (54.8%) se trata de rocas ígneas de origen volcánico vertido a la superficie a través de fisuras o volcanes, con cristales que solo pueden ser observados por medio de una lupa, con textura afanítica, con un contenido de más del 65% de dióxido de silicio
	Basalto	33.4	
	Residual	7.6	
	Toba	2.0	
	Aluvial	1.6	
	Brecha volcánica	0.7	
Tipo de suelo (%)	Regosol	47.6	El suelo predominante es el regosol (47.6%), son de poco desarrollo, claros y pobres en materia orgánica pareciéndose bastante a la roca que les da origen. Son someros con fertilidad variable y su productividad se relaciona a su profundidad y pedregosidad. El cultivo de granos tiene resultados moderados a bajos y para uso forestal y pecuario tienen rendimientos variables.
	Feozem	28.0	
	Cambisol	12.4	
	Luvisol	6.7	
	Litosol	4.2	
	Otros	1.2	
Cobertura de suelo (%)	Agricultura	29.1	El bosque (49.2%) es el uso de suelo dominante en el municipio.
	Asentamiento humano	0.1	
	Bosque	49.2	
	Pastizal	17.4	
	Selva	4.3	

Fuente: IIEG, con base en: Geología, Edafología, esc. 1:50,000 y Uso de Suelo y Vegetación SVII, esc. 1:250,000, INEGI. Clima, CONABIO. Tomo 1 Geografía y Medio Ambiente de la Enciclopedia Temática Digital de Jalisco. MDE y MDT del conjunto de datos vectoriales, esc. 1:50,000, INEGI. Mapa General del Estado de Jalisco 2012.

Uso de suelo y vegetación

La cobertura del suelo predominante en el municipio es el agropecuario con un 29.06% de su superficie, seguida de la vegetación secundaria con 27.92%, los asentamientos humanos ocupan el 10% del territorio total, siendo esta la cobertura con menos superficie (ver tabla 2 y mapa 2).

La clasificación de los usos de suelo y vegetación realizada comprende las categorías acuícolas, agropecuario, agua, asentamientos humanos, bosque, dunas costeras, galería, manglar, matorral, palmar, pastizal, sabana, selva baja, selva mediana, sin vegetación aparente, vegetación acuática, vegetación desértica, vegetación secundaria.

Tabla 2 Uso de suelo y vegetación

Atengo, Jalisco

Cobertura	Superficie (Ha)	Porcentaje (%)	Descripción
Agropecuario	15,464.86	29.06	La clasificación de usos de suelo y vegetación representada es menos generalizada que la tabla número 1 de este documento. Sin embargo en esta clasificación la vegetación secundaria es representada por todos los tipos de vegetación que sean secundarios refiriéndonos a estas como la comunidad vegetal que surge diferente a la original con estructura y composición florística heterogénea tras ser eliminada o alterada la vegetación primaria.
Vegetación secundaria	14,855.63	27.92	
Bosque	13,599.97	25.56	
Pastizal	9,237.63	17.36	
Asentamientos humanos	53.20	0.10	

Fuente: IIEG, con información de datos vectoriales de uso del suelo y vegetación, Serie VII, INEGI 2018.

La superficie arbórea municipal representa el 25.8% de los cuales el 25.5% corresponde a la vegetación arbórea primaria, la cual no presenta una alteración respecto a su estado natural, y 0.3% a la vegetación arbórea secundaria, que debido a perturbaciones ha sido modificada y muestra un proceso de sucesión vegetal (ver tabla 3).

Tabla 3 Cobertura Arbórea

Atengo, Jalisco

Cobertura	Cantidad %	Comentarios
Primaria Arbórea Baja	11.2	La cobertura arbórea referida está compuesta por los siguientes tipos de vegetación: bosque de coníferas, bosque de encino, bosque mesófilo de montaña, bosque de pino y bosque de táscate, selva caducifolia, selva subcaducifolia, selva de galería, manglar, palmar natural, vegetación hidrófila y vegetación inducida.
Primaria Arbórea Mediana	14.3	
Primaria Arbórea Alta	0.0	
Secundaria Arbórea Baja	0.0	
Secundaria Arbórea Mediana	0.3	
Secundaria Arbórea Alta	0.0	
Total Arbórea	25.8	

Fuente: IIEG, con información de datos vectoriales de uso del suelo y vegetación, Serie VI, INEGI 2016.

Mapa 2. Uso de suelo y vegetación

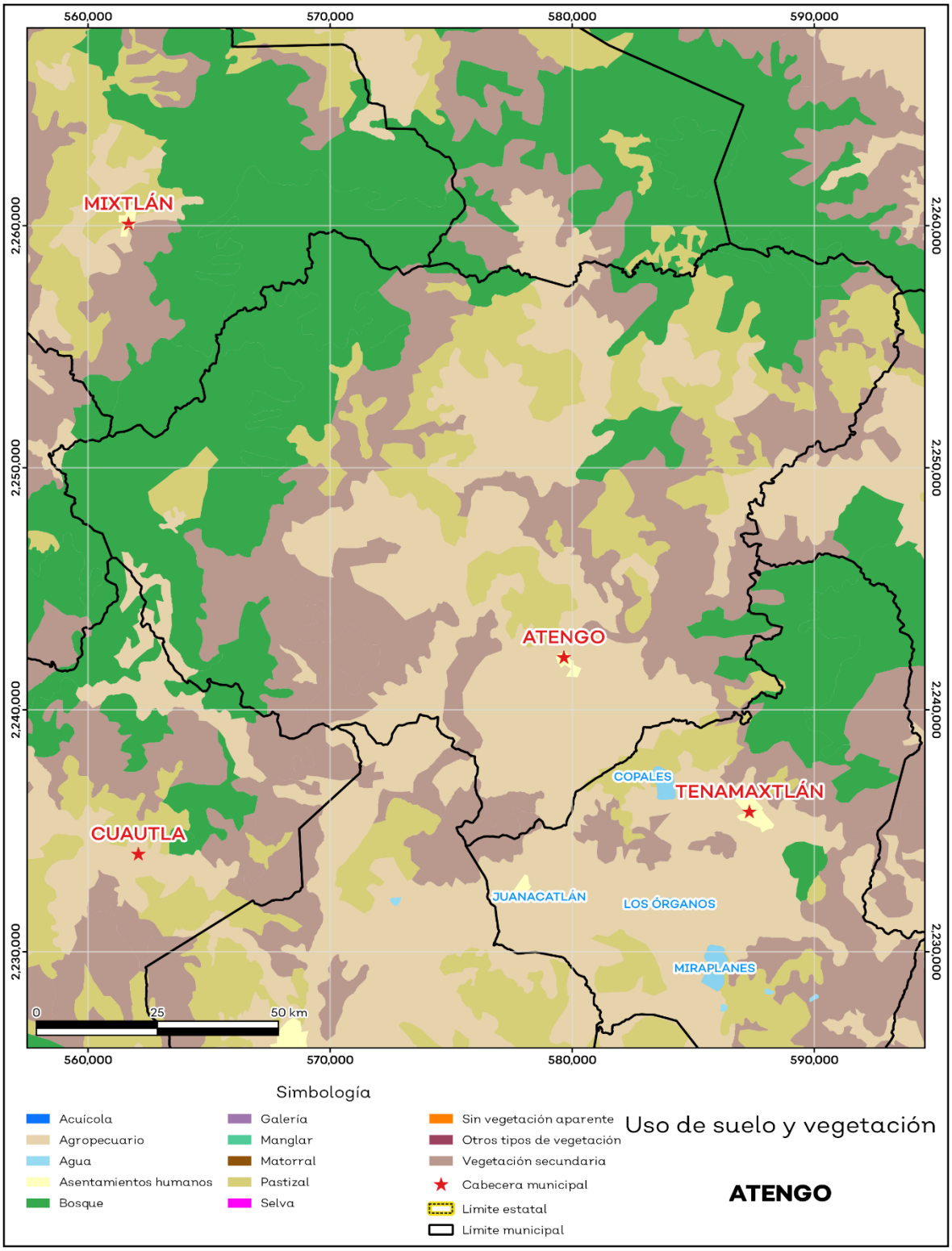

Fuente: IIEG, con base en INEGI, 2018.

Áreas naturales protegidas y humedales

Atengo alberga 1 área natural protegida con una superficie de 1,938.33 hectáreas (ha) lo que representa el 3.6% de todo el territorio municipal (ver mapa 3 y tabla 4).

Tabla 4 ANP y humedales		
Atengo, Jalisco		
Áreas Naturales	**Cantidad %**	**Descripción**
Áreas Naturales Protegidas	3.6	Cuenca Alimentadora del Distrito Nacional de Riego 043, Nayarit.
Sitios Ramsar	0.0	Humedales de importancia internacional.
Humedales	0.0	

Fuente: IIEG**,** con base en CONAGUA 2016, CONANP 2015

Mapa 3. ANP y humedales

.

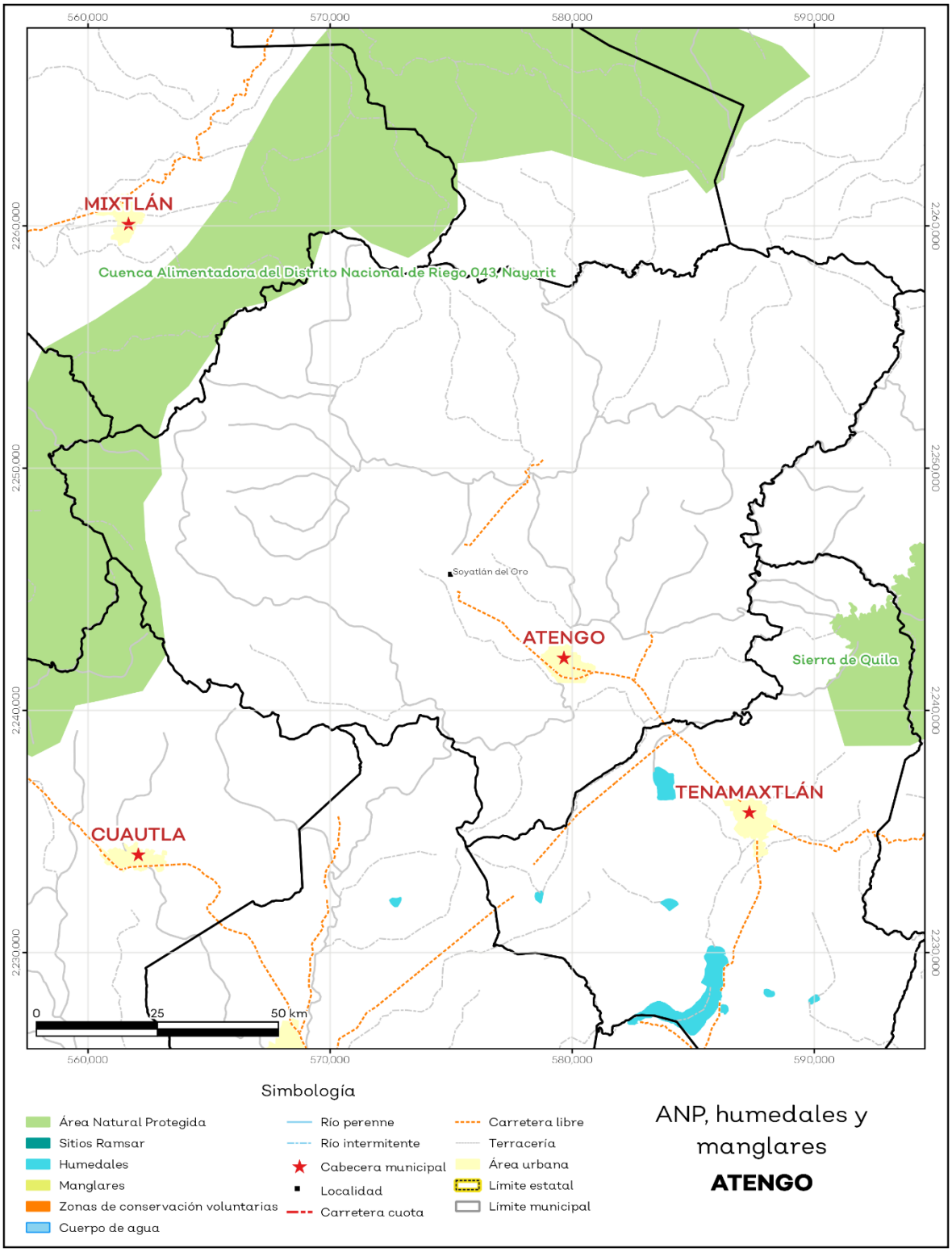

Fuente: IIEG, con base en CONAGUA 2016, CONANP 2015.

Diversidad ecosistémica

La diversidad de ecosistemas conforme a la cobertura de usos de suelo y vegetación nos dice que la cobertura de mayor dominancia es agricultura de temporal anual la cual representa el 29.1% municipal, y es catalogada con el rango muy alto a nivel estatal. El inverso del índice de Simpson es de 0.80 y nos indica que entre más se acerca al 1 más diversidad ecosistémica de coberturas de suelo hay. El índice de Shannon es de 1.71, en el cual se considera un valor normal si se está entre 2 y 3, valores por debajo de 2 como bajos en diversidad y superiores a 3 son altos en diversidad de ecosistemas (ver tabla 5).

Tabla 5 Diversidad Ecosistémica

Atengo, Jalisco

índice	Cantidad	Comentarios
Inverso de Simpson	0.80	Valor entre más cercano a 1, mayor diversidad ecosistémica de coberturas de uso de suelo y vegetación.
Shannon	1.71	El valor varía entre 0.5 y 5. Valor normal entre 2 y 3, valores superiores a 3 son altos en diversidad, valores por debajo de 2 es baja diversidad de ecosistemas.
Equitatividad de Shannon	0.74	Se acerca a 0 cuando una cobertura domina y se acerca a 1 cuando comparten abundancia las coberturas.
índice	**%**	**Cobertura**
Dominancia	29.1	Agricultura de temporal anual

Fuente: IIEG**,** 2021

Sequía

El cambio climático en los últimos años ha traído consigo efectos en los territorios, de allí parte a que se analice el fenómeno natural de la sequía y la escasez de los recursos hídricos.

De la superficie dedicada a las actividades agrícolas el 100.0% presentó alguna categoría de sequía en el año 2020 (ver mapa 4 y tabla 6). Las sequías son causadas principalmente por la escasez de precipitaciones pluviales, la cual puede derivar en una insuficiencia de recursos hídricos necesarios para abastecer la demanda existente, por ello su análisis es trascendental.

Tabla 6 Sequía

Atengo, Jalisco

Categoría de sequía	Cantidad Agrícola (%)	Cantidad Municipal (%)	Comentarios
Sin sequía	0.0	0.1	Anormalmente seco es una condición de sequedad, no es una categoría de sequía. Se muestran 2 cantidades en porcentajes: la agrícola es el porcentaje de la superficie afectada de las áreas agrícolas conforme a la delimitación de frontera agrícola; y el porcentaje municipal se refiera a toda la superficie del municipio sin importar la cobertura de uso de suelo y vegetación sin incluir los cuerpos de agua.
Anormalmente seco	0.0	0.2	
Sequía moderada	1.7	10.2	
Sequía severa	16.1	26.5	
Sequía extrema	77.8	60.4	
Sequía excepcional	4.4	2.7	

Fuente: IIEG, con base en imágenes Landsat, 2020

Mapa 4. Índice de sequía de diferencia normalizado

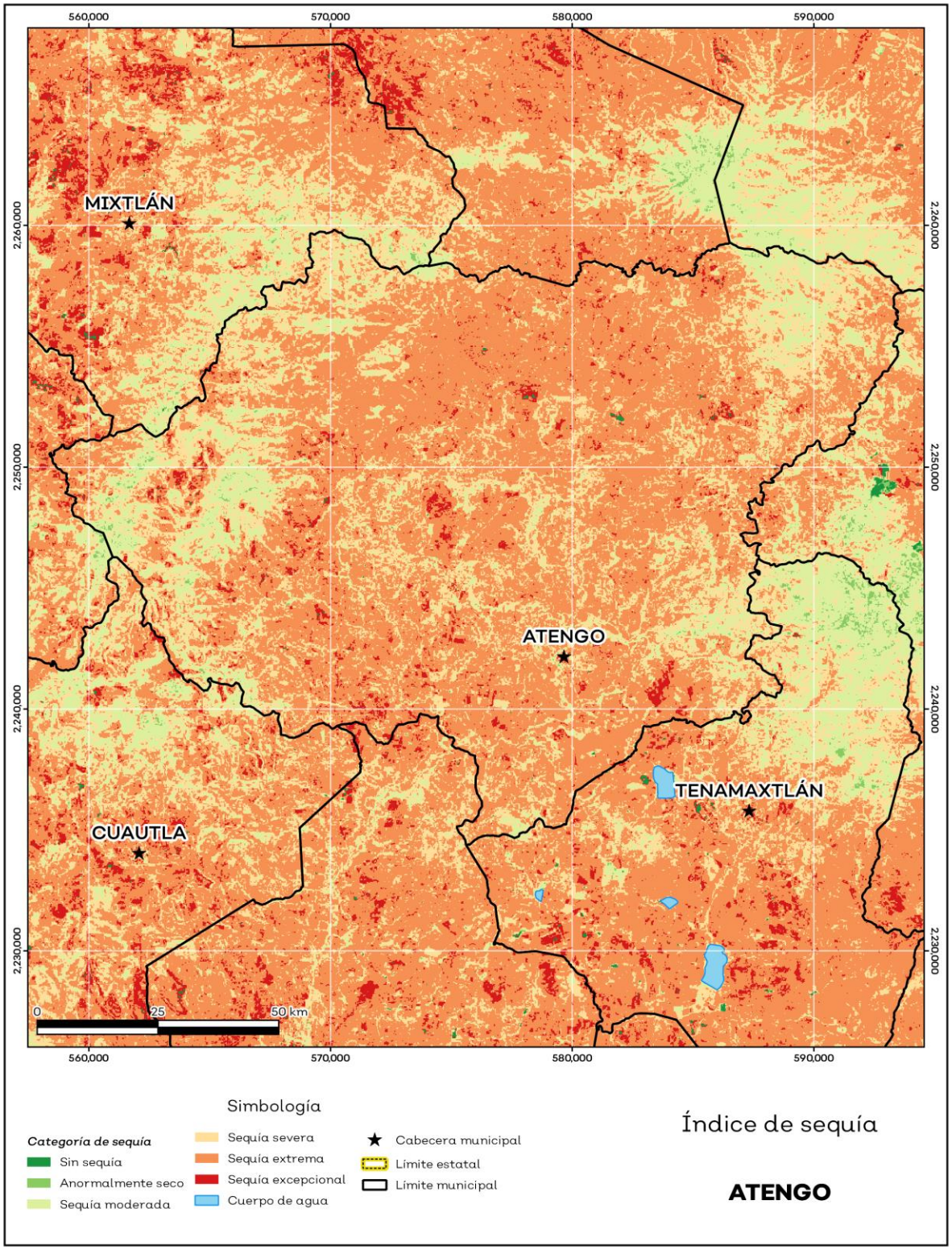

Fuente: IIEG, con base en imágenes Landsat, 2020.

Precipitación

Del análisis de la precipitación media mensual histórica con registros hasta el 2019 del municipio Atengo tenemos que la precipitación acumulada promedio es de 572.0 mm; la media del mes de enero es de 30.1 mm, la mínima de 21.0 mm y la máxima de 32.7 mm; mientras que en julio la precipitación media es de 84.3 mm, la mínima de 74.0 mm y máxima de 89.8 mm (ver mapa 5 y tabla 7).

Tabla 7 Precipitación media mensual y acumulada

Atengo, Jalisco				
Mes	**Promedio (mm)**	**Mínima (mm)**	**Máxima (mm)**	**Comentarios**
Enero	30.1	21.0	32.7	Registros de precipitación histórica media mensual.
Febrero	30.5	20.0	32.9	
Marzo	37.8	23.0	41.9	
Abril	42.7	27.0	47.8	
Mayo	49.5	32.0	55.4	
Junio	76.9	67.0	83.6	
Julio	84.3	74.0	89.8	
Agosto	74.2	62.0	78.6	
Septiembre	64.6	50.0	69.8	
Octubre	45.2	38.0	47.7	
Noviembre	31.1	25.0	33.4	
Diciembre	28.1	22.0	31.0	
Acumulada	572.0	467.0	623.0	Registros de precipitación histórica acumulada.

Fuente: IIEG, con base en datos de precipitación de 1882-2019 del SMN.

Mapa 5. Precipitación histórica acumulada

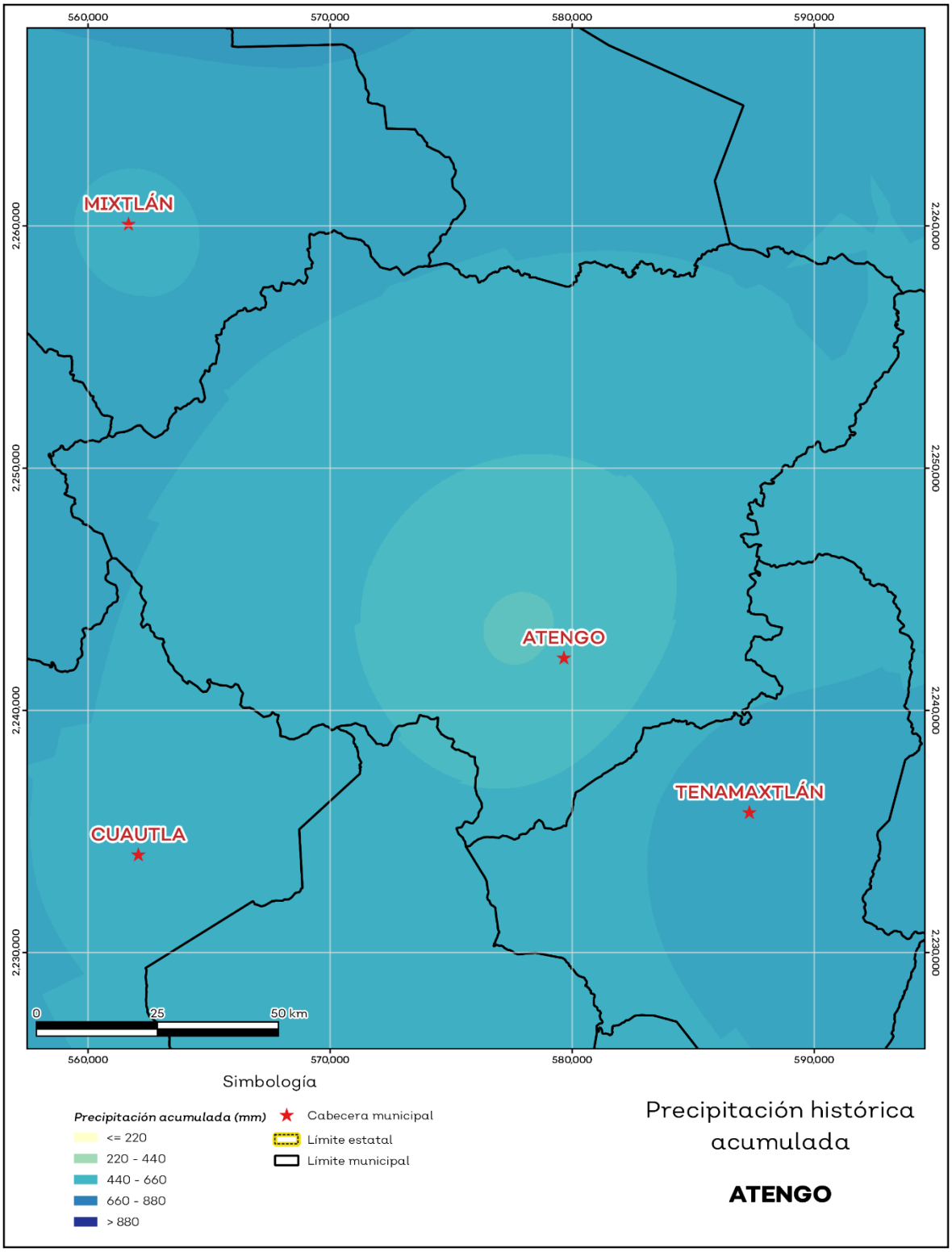

Fuente: IIEG, con base en datos de precipitación de 1882-2019 del SMN.

Recursos hídricos

Los tipos de recursos hídricos del municipio están constituidos por aguas subterráneas, ríos y lagos. El territorio está ubicado dentro de 3 acuíferos de los cuales el 0.0% no tienen disponibilidad y el 100.0% se encuentra con disponibilidad de agua subterránea (ver mapa 6 y tabla 8).

Tabla 8 Acuíferos		
Atengo, Jalisco		
Estatus	**Cantidad %**	**Comentarios**
Con disponibilidad	100.0	Reporte de CONAGUA del estatus del acuífero hasta el 2020.
Sin disponibilidad	0.0	
No sobrexplotado	100.0	
Sobrexplotado	0.0	

Fuente: IIEG**,** con base en CONAGUA, 2021

Mapa 6. Acuíferos

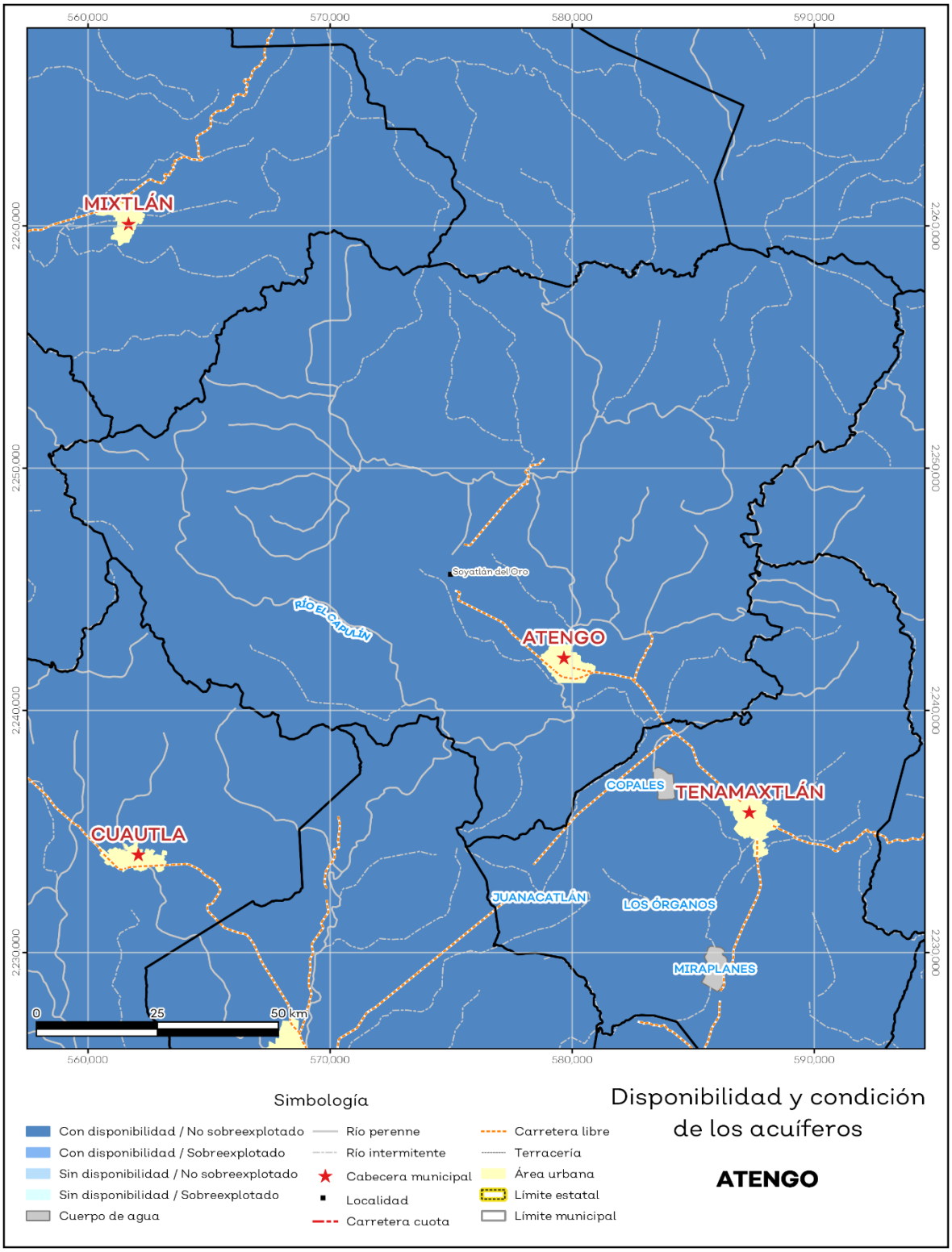

Fuente: IIEG**,** con base en CONAGUA, 2021.

El territorio municipal está dentro de las cuencas Ameca Pijinto, Atenguillo, Tacotán de las cuales el 100.0% tienen disponibilidad y el 0.0% presentan déficit de disponibilidad de agua superficial (ver mapa 7 y tabla 9).

Tabla 9 Cuencas		
Atengo, Jalisco		
Estatus	**Cantidad %**	**Comentarios**
Con disponibilidad	100.0	Reporte de CONAGUA del estatus de cuencas hasta el 2020.
Sin disponibilidad	0.0	
Tipos de Ordenamiento	**Cantidad %**	
Reserva	97.4	
Veda	2.6	
Veda y reglamento	0.0	
Veda, reserva y reglamento	0.0	
Cuenca sin ordenamiento superficial	0.0	

Fuente: IIEG, con base en CONAGUA, 2021

Mapa 7. Cuencas

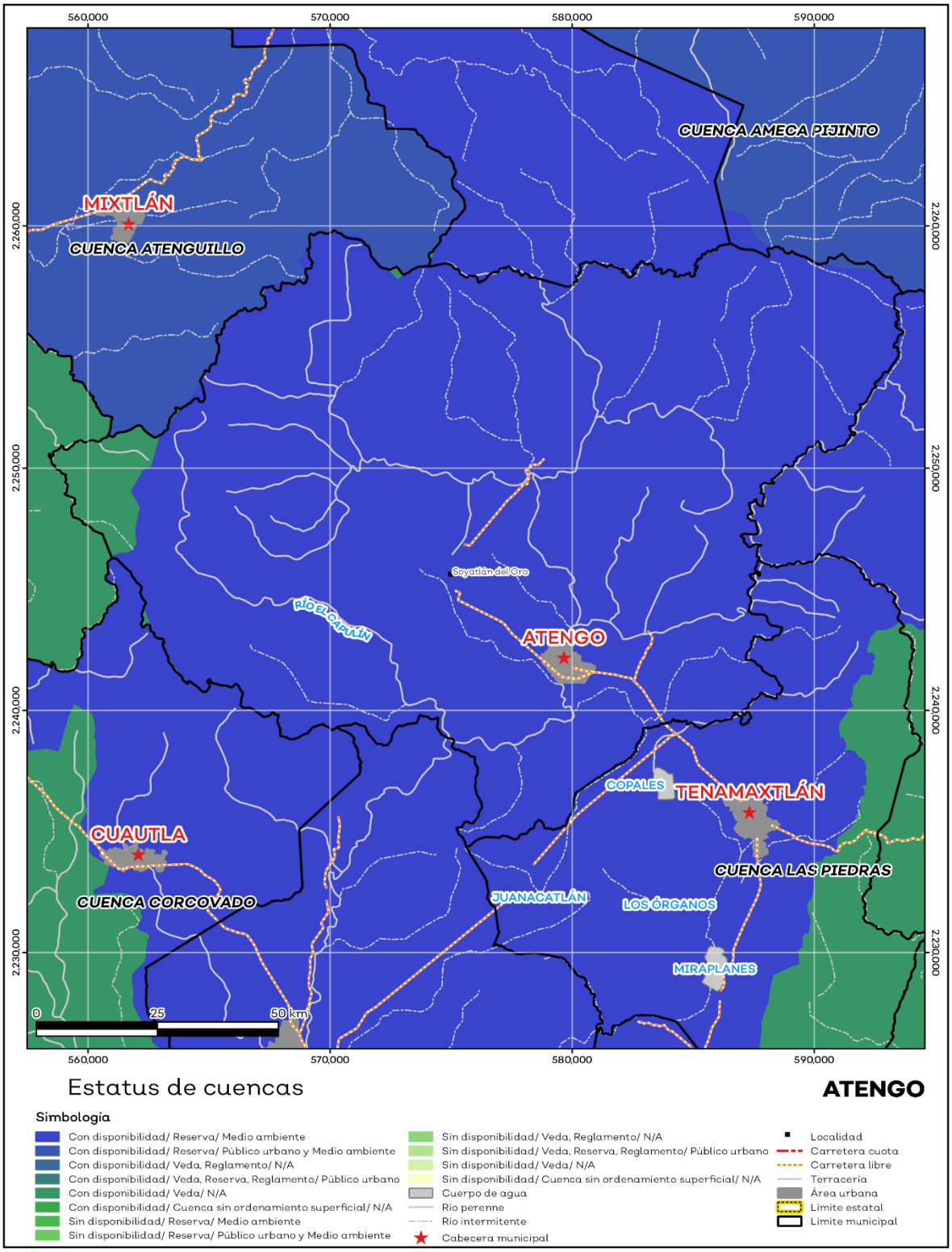

Fuente: IIEG, con base en CONAGUA, 2021.

Erosión potencial

La erosión potencial que pronostica la pérdida de suelo como consecuencia de la influencia del relieve, el viento y el agua, nos indica que en el municipio se tienen en su mayoría pérdidas de suelo de 10 a 25 toneladas por hectáreas al año (t/ha.año), catalogadas como onas con procesos erosivos leves. Existe erosión, aunque no es apreciable a simple vista (ver mapa 8 y tabla 10).

Tabla 10 Erosión potencial

Atengo, Jalisco

Pérdidas de suelo t/ha.año	Clasificación	Cantidad %	Comentarios
0	Zonas no susceptibles al proceso erosivo, como pueden ser espacios urbanos, carreteras o embalses.	0.00	En el cálculo no se incluyeron los cuerpos de agua por considerarse zonas no susceptibles al proceso erosivo.
0 a 5	Zonas con niveles de erosión muy bajos y pérdidas de suelo tolerables. No hay erosión neta.	7.37	
5 a 10	Zonas con niveles de erosión bajos y pérdidas de suelo que puede ser tolerables. Probablemente no hay erosión neta.	14.06	
10 a 25	Zonas con procesos erosivos leves. Existe erosión, aunque no es apreciable a simple vista.	28.66	
25 a 50	Zonas con procesos erosivos moderados. Existe erosión, aunque puede no ser apreciable a simple vista.	28.33	
50 a 100	Zonas con procesos erosivos graves. Existe erosión y es apreciable a simple vista.	19.05	
100 a 200	Zonas con procesos erosivos muy graves. Existe erosión y es manifiesta a simple vista.	2.48	
Más de 200	Zonas con procesos erosivos extremos. Existe erosión y es evidente a simple vista.	0.05	

Fuente: IIEG, con base en datos de precipitación de 1882-2021 del SMN, Modelo digital de elevaciones INEGI 2013, FAO 2003.

Mapa 8. Erosión potencial

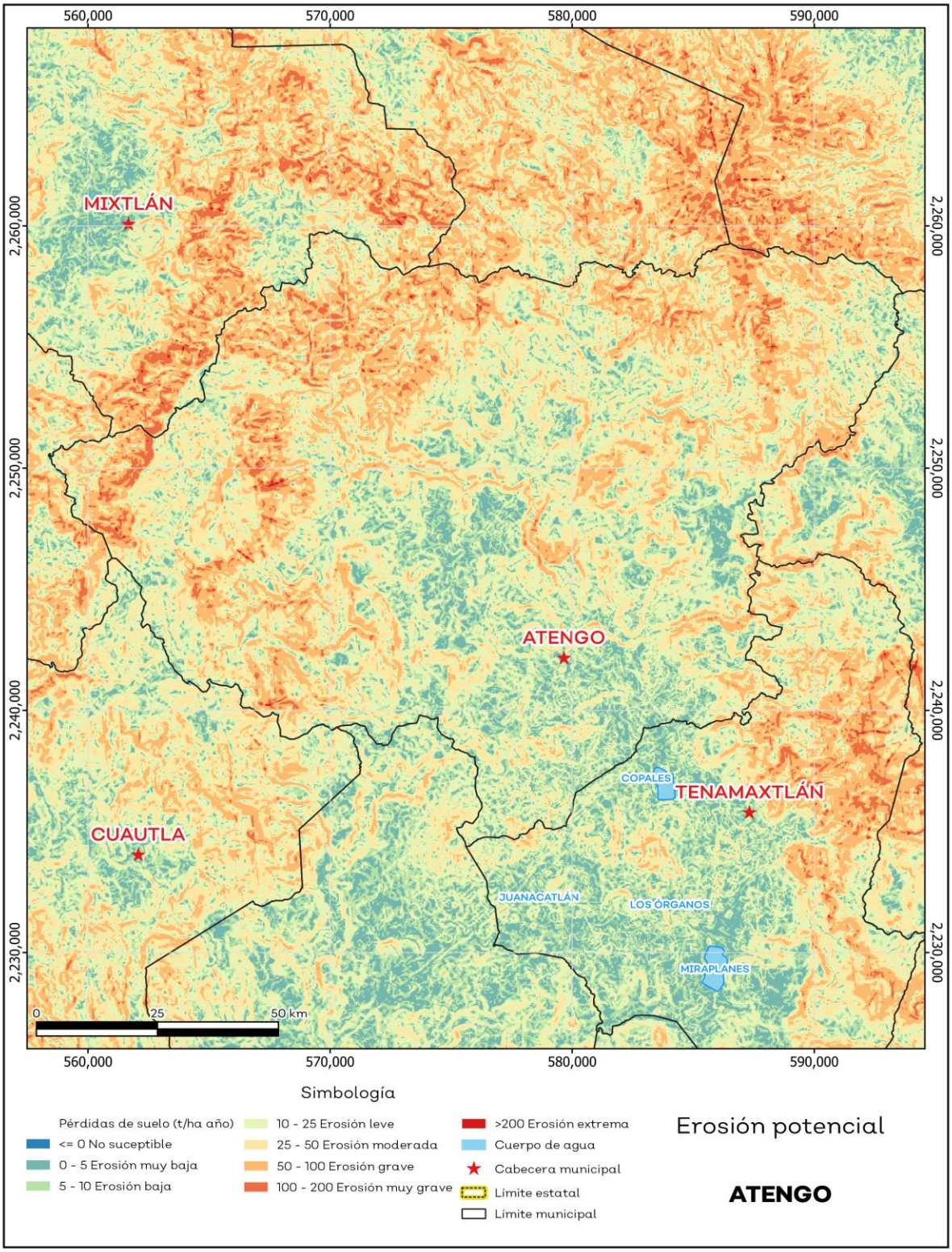

Fuente: IIEG, con base en datos de precipitación de 1882-2021 del SMN, Modelo digital de elevaciones INEGI 2013, FAO 2003.

Infraestructura

Por último, el municipio cuenta con 16 servicios públicos, de los cuales destacan 21 escuelas, seguido de 18 instalaciones deportivas o recreación y 13 templos (ver tabla 11).

Tabla 11 Infraestructura			
Atengo, Jalisco			
Infraestructura			**Descripción**
Infraestructura (km)	Carreteras	19.6	El municipio se encuentra en el décimo cuarto lugar de la región Sierra de Amula, registrando grado bajo de conectividad en caminos y carreteras.
	Caminos	66.5	
Tipo de servicios	**Cantidad**	**Comentarios**	
Aeródromo Civil	0	La información presentada en esta tabla corresponde a los servicios concentrados en localidades mayores a 2,500 habitantes.	
Cementerio	1		
Centro Comercial	0		
Centro de Asistencia Médica	8		
Escuela	21		
Estación de Transporte Terrestre	0		
Instalación de Comunicación	0		
Instalación de Servicios	0		
Instalación Deportiva o Recreativa	18		
Instalación Diversa	0		
Instalación Gubernamental	2		
Mercado	0		
Plaza	10		
Pozo	0		
Tanque de Agua	0		
Templo	13		

Fuente: IIEG, con base en red Nacional de Caminos INEGI 2019. Mapa General del Estado de Jalisco 2012. Marco Geoestadístico Nacional, servicios e información complementaria, INEGI 2020.

Salud

De acuerdo con los registros de la secretaría de salud, en el municipio se encuentran 3 unidades de servicio de salud como lo son consultorios, hospitales generales y especializados, oficinas administrativas, farmacias, laboratorios, unidades de medicina familiar, de especialidades médicas y móviles. De las cuales 3 corresponden a la Secretaría de Salud (SSJ); en la tabla 12 se presenta desglosada esta información por tipo de unidades de servicio conforme al instituto o dependencia a la que pertenecen (ver mapa 9 y tabla 12).

Tabla 12 Unidades de salud	
Atengo, Jalisco	
Tipo de unidad	**Cantidad**
SECRETARÍA DE SALUD	
Centro de Salud	2
Unidad Móvil	1
Total del municipio	**3**

Fuente: IIEG, con base en Dirección General de Salud (DGIS) 2021.

Mapa 9. Unidades de Salud

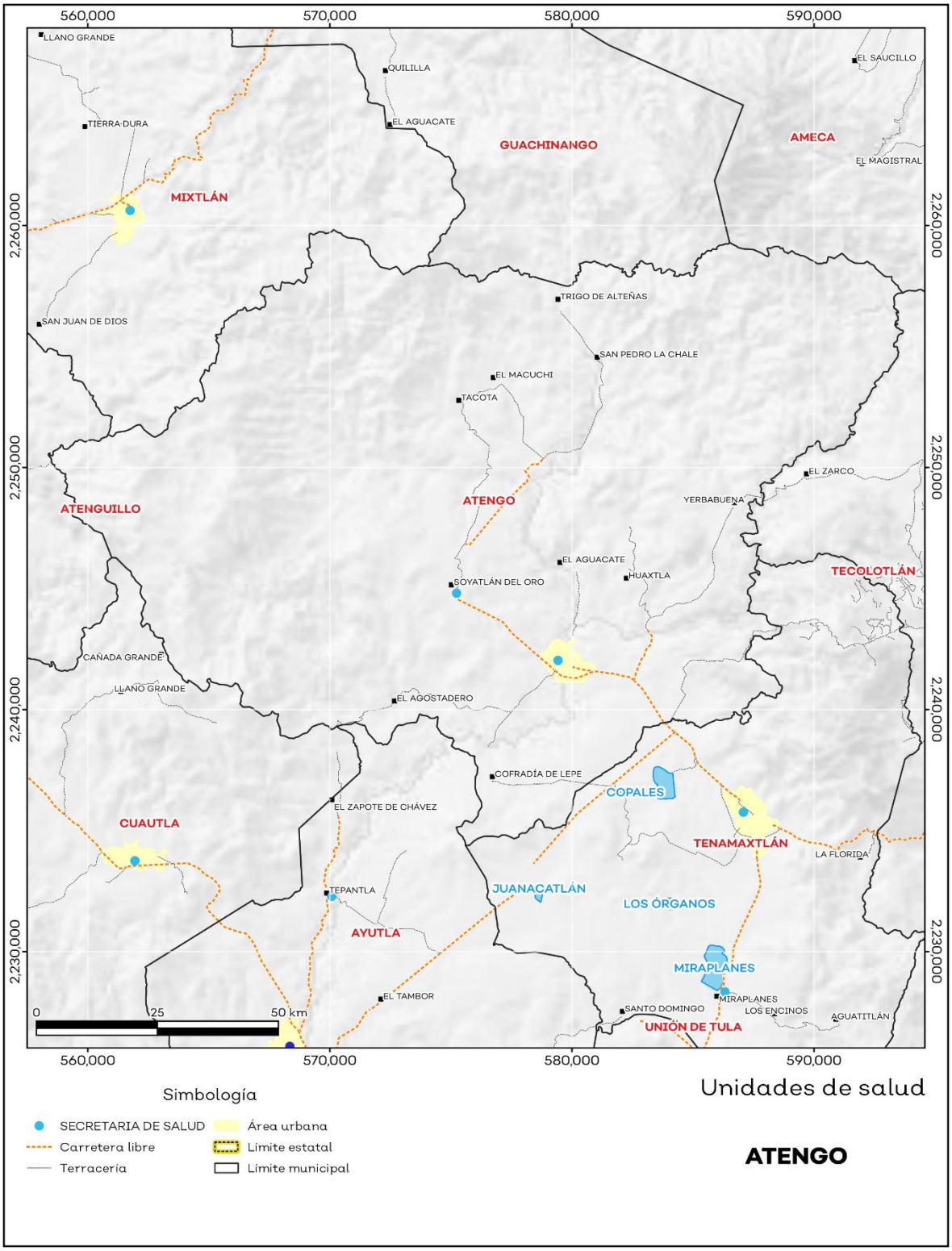

Fuente: IIEG, con base en Dirección General de Salud (DGIS) 2021.

IIEG
Instituto de Información Estadística y Geográfica de Jalisco

Demografía y Sociedad

Atengo
Diagnóstico del municipio
Agosto 2023

Jalisco
GOBIERNO DEL ESTADO

Aspectos Demográficos

El municipio de Atengo pertenece a la Región Sierra Amula, según el Censo de Población y Vivienda 2020, su población en ese año era de 5,599 personas; de las cuales el 50.6 por ciento eran hombres y 49.4 por ciento mujeres. Las y los habitantes del municipio representaban el 3.1 por ciento del total regional (ver tabla 1). Comparando este volumen poblacional con el del año 2015, se observa que la población municipal aumentó un 2.26 por ciento en cinco años.

Tabla 1 Población total según sexo

Atengo, Jalisco

Clave	Municipio	Población total 2015	Población 2020		
			Total	Hombres	Mujeres
011	**Atengo**	**5,475**	**5,599**	**2,833**	**2,766**

Fuente: IIEG con base en INEGI, Censo de Población y Vivienda 2020 y Encuesta Intercensal 2015.

En 2020 Atengo contaba con 19 localidades, de éstas, 2 eran de dos viviendas y 4 de una. La localidad de Soyatlán del Oro era la más poblada, con 2,386 personas, que representaban el 42.6% de la población del municipio; le seguía Atengo con el 29.3%, Agostadero con el 5.6%, Yerbabuena con el 5.4% y Cofradía de Lepe con el 4.7% del total municipal (ver tabla 2).

Tabla 2 Población total según sexo y distribución porcentual de la población

Atengo, Jalisco

Clave	Municipio/Localidad	Población total 2010	Población 2020			
			Total	Distribución porcentual de la población del municipio	Hombres	Mujeres
0011	**Atengo**	**5,400**	**5,599**	**100.0**	**2,833**	**2,766**
0024	Soyatlán del Oro	2,181	2,386	42.6	1,206	1,180
0001	Atengo	1,616	1,639	29.3	811	828
0003	Agostadero	363	315	5.6	165	150
0030	Yerbabuena	249	304	5.4	160	144
0008	Cofradía de Lepe	262	264	4.7	128	136

Fuente: IIEG con base en INEGI; Censo de Población y Vivienda 2010 y 2020.

Intensidad Migratoria

El estado de Jalisco tiene una añeja tradición migratoria a Estados Unidos que se remonta hacia finales del siglo XIX.

El Consejo Nacional de Población (CONAPO) calculó el Índice de Intensidad Migratoria México-Estados-Unidos 2020, como una medida sintética que informa integralmente del fenómeno migratorio entre ambos países.

De acuerdo con este índice, Jalisco se clasificó en un grado medio, posicionándose en el lugar 14 entre las entidades federativas con mayor intensidad migratoria en 2020. Esto como resultado de un 6.8% de sus viviendas que recibían remesas, 1.3% de viviendas con emigrantes con destino a Estados Unidos residentes en Estados Unidos, 0.4% de viviendas con migrantes circulares y 0.9% de viviendas con migrantes de retorno de Estados Unidos.

Mapa 1 Grado de Intensidad Migratoria a Estados Unidos. Jalisco, 2020

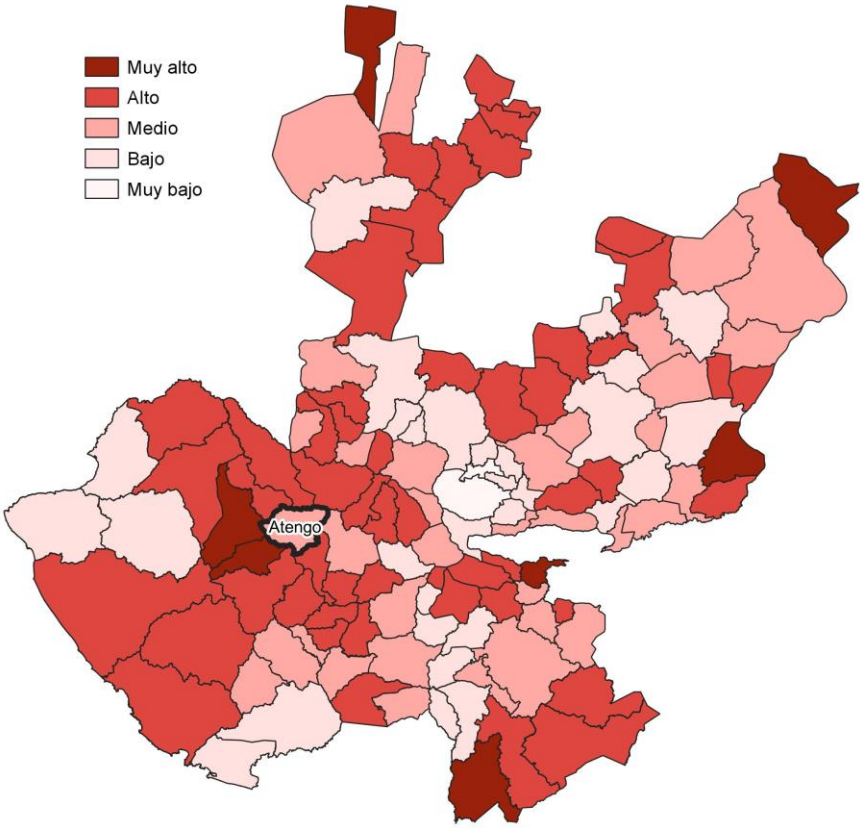

Fuente: IIEG con base en estimaciones de CONAPO; Índice de Intensidad Migratoria 2020.

Conforme a los resultados del índice de Intensidad Migratoria 2020, en el municipio de Atengo un 15.62 por ciento de las viviendas del municipio recibieron remesas en 2020, en un 2.14 por ciento se reportaron emigrantes con destino a Estados Unidos residentes en Estados Unidos, en el 0.4 por ciento se registraron migrantes circulares del quinquenio anterior (2015-2020) y el 1.94 por ciento de las viviendas contaban con migrantes de retorno de Estados Unidos (ver tabla 3).

Tabla 3 Índice de Intensidad Migratoria México-Estados Unidos

Atengo, 2020

Índice y grado de intensidad migratoria e indicadores socioeconómicos	Valores
Índice de intensidad migratoria	62.1489
Grado de intensidad migratoria	Medio
Total de viviendas	1,498
% Viviendas que reciben remesas	15.62
% Viviendas con emigrantes con destino a Estados Unidos residentes en Estados Unidos	2.14
% Viviendas con migrantes circulares de Estados Unidos	0.4
% Viviendas con migrantes de retorno de Estados Unidos	1.94
Posición que ocupa el municipio en la entidad	72
Posición que ocupa el municipio a escala nacional	609

Fuente: IIEG, con base en estimaciones del CONAPO con base en el INEGI, Censo de Población y Vivienda 2020.
*Nota: los indicadores hacen referencia al quinquenio 2015-2020.

El Índice de Intensidad Migratoria México-Estados Unidos, se deriva de estimaciones con base en los cuestionarios ampliados de los Censos de Población y Vivienda 2000, 2010 y 2020. Destaca que en el año 2000 se realizó con base en hogares y a partir del 2010 en viviendas censales, como resultado del cambio conceptual y operativo del INEGI para el levantamiento de la información en ese año censal.

Es importante señalar que en el cálculo previo del índice en el año 2010, Atengo tenía un grado Medio de intensidad migratoria y ocupaba el lugar 73 en el ordenamiento estatal. En ese año, el porcentaje de viviendas del municipio que recibían remesas fue del 12.64 % y, la proporción de viviendas con emigrantes en Estados Unidos del quinquenio anterior fue de 4.79%. Por su parte, el 1.01% de las viviendas tenían migrantes circulares del quinquenio anterior y el 5.91% migrantes de retorno (ver tabla 4).

Tabla 4 Índice y grado de intensidad migratoria e indicadores socioeconómicos	
Atengo, 2010	
Índice y grado de intensidad migratoria e indicadores socioeconómicos	**Valores**
Índice de intensidad migratoria	0.5442
Grado de intensidad migratoria	Medio
Total de viviendas	1,590
% Viviendas que reciben remesas	12.64
% Viviendas con emigrantes en Estados Unidos del quinquenio anterior	4.79
% Viviendas con migrantes circulares del quinquenio anterior	1.01
% Viviendas con migrantes de retorno del quinquenio anterior	5.91
Lugar que ocupa en el contexto estatal	73

Fuente: IIEG, con base en estimaciones del CONAPO con base en el INEGI, Censo de Población y Vivienda 2010.

Pobreza multidimensional

La pobreza, está asociada a condiciones de vida que vulneran la dignidad de las personas, limitan sus derechos y libertades fundamentales, impiden la satisfacción de sus necesidades básicas e imposibilitan su plena integración social. De acuerdo con esta concepción, una persona se considera en situación de pobreza multidimensional cuando sus ingresos son insuficientes para adquirir los bienes y los servicios que requiere para satisfacer sus necesidades y presenta carencia en al menos uno de los siguientes seis indicadores: rezago educativo, acceso a los servicios de salud, acceso a la seguridad social, calidad y espacios de la vivienda y servicios básicos en la vivienda.

La metodología para medir el fenómeno de la pobreza fue desarrollada por el Consejo Nacional de Evaluación de la Política de Desarrollo Social (CONEVAL) y permite profundizar en el estudio de la pobreza, ya que además de medir los ingresos, como tradicionalmente se realizaba, se analizan las carencias sociales desde una óptica de los derechos sociales. Estos componentes permitirán dar un seguimiento puntual de las carencias sociales y el bienestar económico de la población, además de proporcionar elementos para el diagnóstico y seguimiento de la situación de la pobreza en nuestro país, desde un enfoque novedoso y consistente con las disposiciones legales aplicables y que retoma los desarrollos académicos recientes en materia de medición de la pobreza. De acuerdo con su ingreso y a su índice de privación social se propone la siguiente clasificación:

Pobres multidimensionales. - Población con ingreso inferior al valor de la línea de bienestar y que padece al menos una carencia social.

Vulnerables por carencias sociales. - Población que presenta una o más carencias sociales, pero cuyo ingreso es superior a la línea de bienestar.

Vulnerables por ingresos. - Población que no presenta carencias sociales y cuyo ingreso es inferior o igual a la línea de bienestar.

No pobre multidimensional y no vulnerable. - Población cuyo ingreso es superior a la línea de bienestar y que no tiene carencia social alguna.

En la tabla 5 se muestra el porcentaje y número de personas en situación de pobreza en 2015 y 2020 en el municipio, así como aquellas vulnerables por carencias sociales, las vulnerables por ingresos y las no pobres y no vulnerables.

Tabla 5 Pobreza Multidimensional						
Atengo, 2015-2020						
Indicadores de incidencia	Porcentaje		Personas		Carencias promedio	
	2015	2020	2015	2020	2015	2020
Pobreza multidimensional						
Población en situación de pobreza multidimensional	58.7	49.2	3,256	2,765	2.3	2.4
Población en situación de pobreza multidimensional moderada	46.5	37.1	2,578	2,088	2.0	2.0
Población en situación de pobreza multidimensional extrema	12.2	12.0	678	677	3.5	3.6
Población vulnerable por carencias sociales	35.8	46.6	1,986	2,621	1.9	1.9
Población vulnerable por ingresos	1.3	0.5	69	29		
Población no pobre multidimensional y no vulnerable	4.3	3.7	237	209		
Privación social						
Población con al menos una carencia social	94.5	95.8	5,241	5,387	2.1	2.1
Población con al menos tres carencias sociales	30.9	30.4	1,713	1,710	3.4	3.4
Indicadores de carencias sociales						
Rezago educativo	29.8	27.1	1,654	1,523	2.7	2.8
Acceso a los servicios de salud	9.2	26.8	510	1,508	2.9	2.7
Acceso a la seguridad social	81.1	88.0	4,499	4,951	2.2	2.2
Calidad y espacios de la vivienda	16.5	14.7	916	829	3.4	3.6
Acceso a los servicios básicos en la vivienda	44.4	34.5	2,461	1,943	2.9	3.0
Acceso a la alimentación	20.3	12.9	1,126	727	3.1	3.4
Bienestar						
Población con un ingreso inferior a la línea de bienestar mínimo	28.9	24.3	1,606	1,368	2.4	2.3
Población con un ingreso inferior a la línea de bienestar	59.9	49.7	3,325	2,795	2.2	2.6

Fuente: Elaborado por el IIEG con base en estimaciones del CONEVAL del Modelo Estadístico 2015 para la continuidad del MCS-ENIGH, la Encuesta Intercensal 2015, el Modelo Estadístico 2020 para la continuidad del MCS-ENIGH y la muestra del Censo de Población y Vivienda 2020.

De acuerdo con la medición de pobreza multidimensional 2020, en Atengo el 49.2 por ciento de la población se encontraba en situación de pobreza, es decir, 2,765 personas compartían esta situación en el municipio. Asimismo el 46.6 por ciento (2,621 personas) de la población era vulnerable por carencias sociales, el 0.5 por ciento era vulnerable por ingresos y 3.7 por ciento era no pobre y no vulnerable.

Es importante agregar que, en 2020 el 12 por ciento de la población de Atengo se encontraba en pobreza extrema; en contraste con el 12.2 por ciento que presentó en 2015. Destaca que, en 2020 un 37.1 por ciento de la población estaba en pobreza moderada, lo que equivale a 2,088 personas; en comparación con el 2015 donde su proporción fue del 46.5 por ciento (2,578).

Respecto a las carencias sociales en 2020, destaca que el indicador de carencia por acceso a la seguridad social es el acceso a la seguridad social, con un 88 por ciento, que en términos absolutos representa 4,951 habitantes. En contraste, el que menos proporción de población presentó fue el de acceso a la alimentación, con el 12.9 por ciento.

Mapa 2 Porcentaje de población en situación de pobreza multidimensional por municipio. Jalisco, 2020

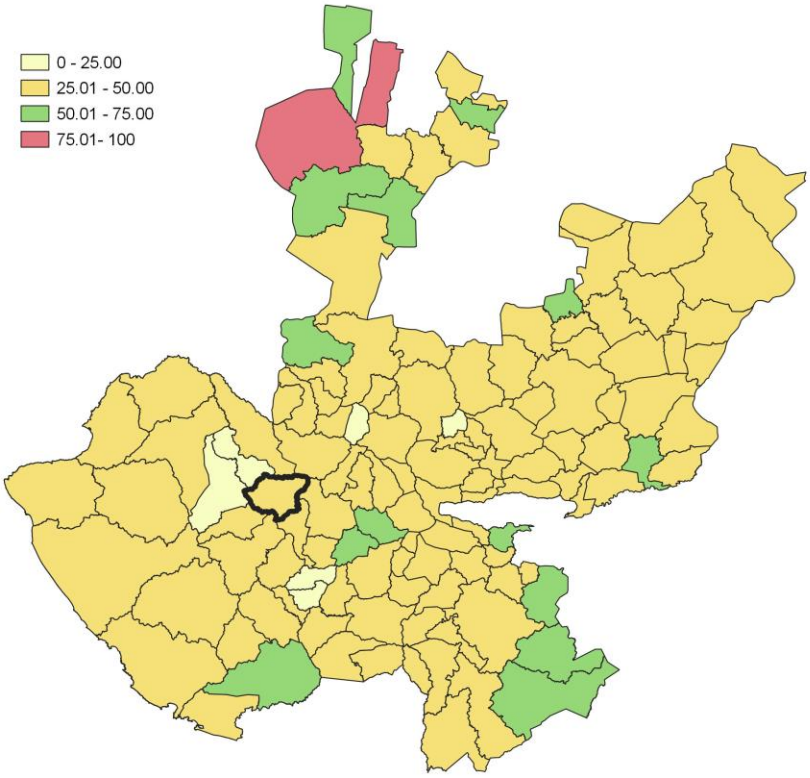

Fuente: IIEG, con base en estimaciones del CONEVAL, del Modelo Estadístico 2020 para la continuidad del MCS-ENIGH y la muestra del Censo de Población y Vivienda 2020.

Marginación

La construcción del Índice de Marginación, considera cuatro dimensiones estructurales: falta de acceso a la educación, residencia en viviendas inadecuadas; percepción de ingresos monetarios insuficientes y las relacionadas con la residencia en localidades pequeñas. Este índice es una medida-resumen que permite diferenciar los estados y municipios del país según el impacto global de las carencias que padece la población.

En la tabla 6 se presentan los indicadores que componen el índice de marginación para los municipios en 2020. De acuerdo con las estimaciones, Atengo presentó un grado de marginación Bajo. Destaca que, la proporción de población de 15 años o más sin educación básica era de 47.6 por ciento, y que el 82.9 por ciento de la población ocupada ganaba hasta dos salarios mínimos.

Mapa 3 Índice de marginación por municipio. Jalisco, 2020

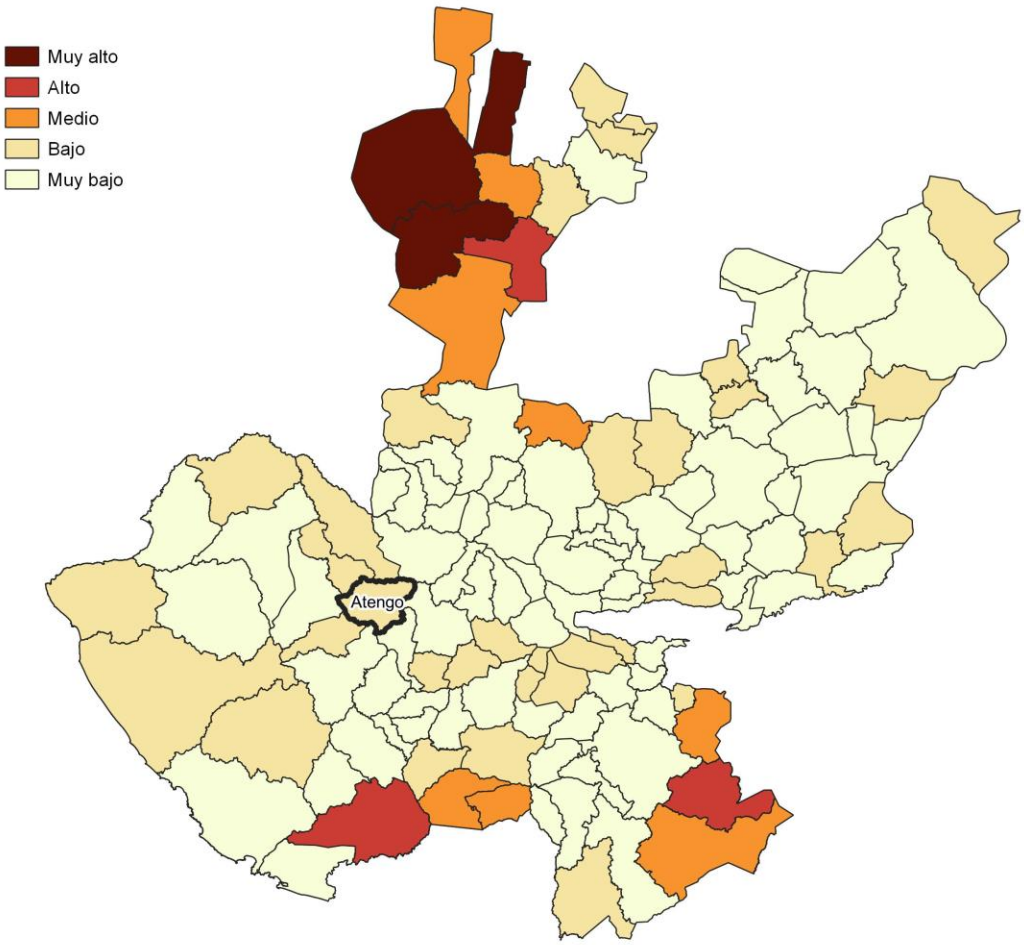

Fuente: IIEG, con base en estimaciones del CONAPO; Índice de Marginación 2020.

Las principales localidades del municipio presentaron en su mayoría un grado de marginación muy bajo; de ellas, la localidad de Yerbabuena tenía el más alto porcentaje de población de 15 años y más sin educación básica (72.3%), mientras que Agostadero presenta los más altos porcentaje de población analfabeta (11.6%)Soyatlán del Oro presentó la proporción más baja de población adulta sin educación básica (42.5%), mientras que Cofradía de Lepe mostró el más bajo porcentajes de población analfabeta con un 3.8% (ver tabla 6).

Tabla 6 Grado de marginación e indicadores sociodemográficos

Atengo, 2020

Municipio / Localidad		Grado	% Población de 15 años o más analfabeta	% Población de 15 años o más sin educación básica	% Población en localidades con menos de 5000 habitantes	% Población ocupada con ingreso de hasta 2 salarios mínimos	% Viviendas particulares habitadas que no disponen de refrigerador
Clave	Nombre						
	Jalisco	**Bajo**	**2.9**	**29.5**	**16.2**	**55.9**	
011	**Atengo**	**Bajo**	**6.9**	**47.6**	**100**	**82.9**	
24	Soyatlán del Oro	Bajo	6.9	42.5			14.2
1	Atengo	Muy bajo	7.0	44.7			8.2
3	Agostadero	Muy bajo	11.6	48.1			4.1
3	Yerbabuena	Muy bajo	8.1	72.3			1.3
8	Cofradía de Lepe	Medio	3.8	63.6			18.2

Fuente: Elaborado por el IIEG con base en CONAPO, índice de marginación por localidad, 2020.

Respecto a las carencias en la vivienda en 2020, la localidad de Cofradía de Lepe tenía el porcentaje más alto de ocupantes en viviendas sin drenaje ni sanitario, con el 17.8%; mientras que la localidad de Cofradía de Lepe presentó el más alto porcentaje de ocupantes en viviendas particulares sin energía eléctrica, con un 4.9%;

La localidad de Cofradía de Lepe mostró la proporción más alta de ocupantes en viviendas particulares sin agua entubada con el 2.6%; mientras que la localidad de Cofradía de Lepe obtuvo el más alto porcentaje de ocupantes en viviendas particulares con piso de tierra con un 12.1%; Por su parte, la localidad de Cofradía de Lepe registró la mayor proporción de ocupantes en viviendas particulares sin refrigerador con un 18.2% (ver tabla 7).

Tabla 7 Grado de marginación e indicadores sociodemográficos							
Atengo, 2020							
Municipio / Localidad		Grado	% Viviendas particulares habitadas sin excusado*	% Viviendas particulares habitadas sin energía eléctrica*	% Viviendas particulares habitadas sin disponibilidad de agua entubada*	**Promedio de ocupantes por cuarto en viviendas particulares habitadas	% Viviendas particulares habitadas con piso de tierra
Clave	Nombre						
	Jalisco	**Bajo**	**0.6**	**0.3**	**0.8**	**14.0**	**1.7**
011	**Atengo**	**Bajo**	**3.8**	**1.3**	**1.3**	**23.2**	**3.8**
24	Soyatlán del Oro	Bajo	4.2	1.6	2.1	41.5	5.0
1	Atengo	Muy bajo	1.2	0.5	0.5	25.4	2.1
3	Agostadero	Muy bajo	3.2	0.0	0.0	23.2	3.5
3	Yerbabuena	Muy bajo	2.0	0.3	0.0	11.2	0.0
8	Cofradía de Lepe	Medio	17.8	4.9	2.6	52.3	12.1

Fuente: Elaborado por el IIEG con base en CONAPO, índice de marginación por localidad, 2020.

Índices Sociodemográficos

En resumen, Atengo presentó un grado bajo de marginación en 2020, y ocupó por ello el lugar 14 entre los municipios del estado más marginados. En cuanto a la pobreza multidimensional, el municipio se localizó en el lugar 18, con el 37.1 por ciento de su población en situación de pobreza moderada y 12 por ciento en pobreza extrema. Finalmente, Atengo se clasificó en grado Medio de intensidad migratoria en 2020 y se posicionó en el lugar 72 entre los municipios del estado con mayores índices (ver tabla 8).

Tabla 8 Población total, grado de Marginación e Intensidad Migratoria y situación de pobreza

Atengo, 2020

Clave	Municipio	Población	Marginación		Pobreza Multidimensional			Intensidad Migratoria	
		Población	Grado	Lugar	Moderada	Extrema	Lugar	Grado	Lugar
14	**Jalisco**	**8,348,151**	**Bajo**	**28**	**28.4**	**3.0**	**7**	**Alto**	**13**
011	**Atengo**	**5,599**	**Bajo**	**14**	**37.1**	**12.0**	**18**	**Medio**	**72**
015	Autlán de Navarro	64,931	Muy Bajo	109	28.4	3.0	107	Medio	77
017	Ayutla	12,880	Muy Bajo	67	38.4	5.8	41	Alto	26
028	Cuautla	2,166	Bajo	28	31.8	2.2	100	Muy alto	1
032	Chiquilistlán	5,983	Bajo	17	52.0	16.4	3	Alto	54
034	Ejutla	1,981	Muy Bajo	49	22.4	1.8	122	Alto	17
037	El Grullo	25,920	Muy Bajo	108	34.7	4.4	69	Medio	76
052	Juchitlán	5,534	Bajo	37	40.0	4.8	36	Alto	48
054	El Limón	5,368	Muy Bajo	62	22.7	0.9	123	Alto	24
088	Tecolotlán	16,603	Muy Bajo	87	35.6	2.0	81	Medio	71
090	Tenamaxtlán	7,302	Muy Bajo	56	38.9	3.1	50	Alto	30
102	Tonaya	5,961	Muy Bajo	51	27.2	1.6	112	Alto	41
106	Tuxcacuesco	5,482	Bajo	15	30.4	6.1	88	Medio	69
110	Unión de Tula	13,799	Muy Bajo	105	32.7	4.4	86	Alto	12

Fuente: IIEG, estimaciones del CONEVAL, Pobreza Multidimensional, con base en el Modelo Estadístico 2015 para la continuidad del MCS-ENIGH, la Encuesta Intercensal 2015, el Modelo Estadístico 2020 para la continuidad del MCS-ENIGH y la muestra del Censo de Población y Vivienda 2020. y CONAPO; Índice de Marginación 2020 e Índice de Intensidad Migratoria 2020. INEGI; Censo de Población y Vivienda 2020.

IIEG
Instituto de Información Estadística y Geográfica de Jalisco

Economía

Atengo
Diagnóstico del municipio
Agosto 2023

Jalisco
GOBIERNO DEL ESTADO

Número de empresas

Conforme a la información del Directorio Estadístico Nacional de Unidades Económicas (DENUE) de INEGI, el municipio de Atengo cuenta con 102 unidades económicas al mes de noviembre de 2022 y su distribución por sectores revela un predominio de establecimientos dedicados a Servicios, siendo estos el 42.16% del total en el municipio. Ocupa la posición 121 del total de empresas establecidas en el estado y el lugar número 13 en el ranking regional.

Posición en el ranking		
Municipio	Estado	Regional
Atengo	121	13

Tabla 1 composición de las empresas									
Atengo, noviembre 2022 (unidades económicas)									
Sector	**0 a 5 personas**	**6 a 10 personas**	**11 a 30 personas**	**31 a 50 personas**	**51 a 100 personas**	**101 a 250 personas**	**251 y más**	**Total de unidades económicas**	**% Total de unidades económicas**
Servicios	36	7						43	42.16%
Comercio	42							42	41.18%
Industrias manufactureras	9							9	8.82%
Actividades legislativas, gubernamentales, de impartición de justicia y de organismos internacionales y extraterritoriales	2		1		1			4	3.92%
Generación, transmisión y distribución de energía eléctrica, suministro de agua y de gas por ductos al consumidor final	1							1	0.98%
Construcción	1							1	0.98%
Transportes, correos y almacenamiento	1							1	0.98%
Información en medios masivos	1							1	0.98%
Total	**93**	**7**	**1**	**0**	**1**	**0**	**0**	**102**	**100%**

Fuente: IIEG, con base en información de INEGI, DENUE.

Valor agregado censal bruto

El valor agregado censal bruto se define como: "*el valor de la producción que se añade durante el proceso de trabajo por la actividad creadora y de transformación del personal ocupado, el capital y la organización (factores de la producción), ejercida sobre los materiales que se consumen en la realización de la actividad económica.*" En resumen, esta variable se refiere al valor de la producción que añade la actividad económica en su proceso productivo.

Los censos económicos 2019, registraron que en el municipio de Atengo, los tres subsectores más importantes en la generación de valor agregado censal bruto fueron el *Comercio al por menor de abarrotes, alimentos, bebidas, hielo y tabaco; la Industria alimentaria; el Comercio al por menor de vehículos de motor, refacciones, combustibles y lubricantes*, que generaron en conjunto el 28.6% del total del valor agregado censal bruto registrado en 2019 en el municipio.

El subsector de *Comercio al por menor de abarrotes, alimentos, bebidas, hielo y tabaco*, que concentró el 16.8% o 2 millones 989 mil pesos del valor agregado censal bruto en 2019, fuel el que tuvo la mayor participación de los subsectores.

Tabla 2. Subsectores con mayor valor agregado censal bruto (VACB)

Atengo, 2014 y 2019. (Miles de pesos a precios de 2018).

Subsector	2014	2019	% Part. 2019	Var % 2014-2019
Comercio al por menor de abarrotes, alimentos, bebidas, hielo y tabaco	6,770	2,989	16.8%	-55.9%
Industria alimentaria	1,442	1,115	6.3%	-22.7%
Comercio al por menor de vehículos de motor, refacciones, combustibles y lubricantes	-145	983	5.5%	
Servicios de reparación y mantenimiento	1,028	780	4.4%	-24.1%
Comercio al por menor de productos textiles, bisutería, accesorios de vestir y calzado	624	482	2.7%	-22.8%
Comercio al por menor de artículos de papelería, para el esparcimiento y otros artículos de uso personal	1,877	359	2.0%	-80.9%
Otros	6,921	11,055	62.2%	59.7%
Total	**18,517**	**17,763**	**100.0%**	**-4.1%**

Fuente: IIEG, con base en datos de INEGI, Censos Económicos.
Nota: Por el principio de confidencialidad muchos subsectores no presentan datos, por lo tanto, solo se muestran 6 subsectores que tienen información.

Empleo

Trabajadores asegurados en el IMSS
Por grupo económico

Para junio de 2023 el IMSS reportó un total de 22 trabajadores asegurados, lo que representó para el municipio de Atengo una disminución anual de 2 trabajadores en comparación con el mismo mes de 2022, debido a la baja del registro de empleo formal de algunos de sus grupos económicos principalmente el de Ganadería.

En función de los registros del IMSS el grupo económico que más empleos presentó dentro del municipio de Atengo fue el de Ganadería, ya que en junio de 2023 registró un total de 14 trabajadores concentrando el 63.64% del total de asegurados en el municipio.

El segundo grupo económico con más trabajadores asegurados fue el de Compraventa de gases, combustibles y lubricantes, que para junio de 2023 registró 5 trabajadores asegurados que representan el 22.73% del total de trabajadores asegurados a dicha fecha.

Tabla 3 Trabajadores asegurados
Atengo, Jalisco 2017-junio 2023

Grupo económico	2017	2018	2019	2020	2021	2022	junio 2022	junio 2023	variación absoluta junio 2023 / junio 2022	% part junio 2023
Ganadería	5	5	5	10	12	15	15	14	-1	63.64%
Compraventa de gases, combustibles y lubricantes	4	4	3	4	4	4	4	5	1	22.73%
Agrupaciones mercantiles, profesionales, cívicas, políticas, laborales y religiosas	0	3	3	2	2	2	2	2	0	9.09%
Compraventa de alimentos, bebidas y productos del tabaco	2	2	2	2	2	1	2	1	-1	4.55%
Construcción de edificaciones y de obras de ingeniería civil	0	19	2	0	8	0	0	0	0	0%
Servicios de alojamiento temporal	0	0	0	0	1	0	1	0	-1	0%
Servicios médicos, asistencia social y veterinarios	1	0	0	0	0	0	0	0	0	0%
Total general	**12**	**33**	**15**	**18**	**29**	**22**	**24**	**22**	**-2**	**100%**

Fuente: IIEG, con base en información del IMSS.

Trabajadores asegurados en el IMSS
Región Sierra De Amula

En junio de 2023, Atengo se presenta como el decimotercer lugar municipal, dentro de la región Sierra De Amula con mayor número de trabajadores concentrando el 0.1% del total.

De junio de 2022 a junio de 2023 el municipio de Atengo registró un decremento en el número total de trabajadores asegurados en la región Sierra De Amula pasando de 24 asegurados en 2022 a 22 asegurados en 2023, una pérdida de 2 trabajadores durante el total del periodo.

Tabla 4 Trabajadores asegurados
Región Sierra De Amula, Jalisco 2017-junio 2023

Municipio	2017	2018	2019	2020	2021	2022	junio 2022	junio 2023	variación absoluta junio 2023 / junio 2022	% part junio 2023
Autlán de Navarro	11,406	10,991	11,300	11,330	11,209	10,955	11,335	11,058	-277	50.53%
Tuxcacuesco	3,348	2,927	3,100	2,826	2,955	3,161	3,878	4,653	775	21.26%
El Grullo	2,400	2,446	2,493	2,503	2,508	2,484	2,380	2,539	159	11.60%
Tecolotlán	970	970	975	934	1,100	1,161	1,253	1,146	-107	5.24%
Tonaya	1,067	1,103	947	943	926	889	903	901	-2	4.12%
Unión de Tula	474	473	502	564	548	561	532	547	15	2.50%
Ayutla	327	361	383	351	359	357	357	369	12	1.69%
Chiquilistlán	105	132	146	141	184	203	200	210	10	0.96%
El Limón	158	157	157	158	159	154	152	162	10	0.74%
Tenamaxtlán	104	108	116	113	118	122	114	120	6	0.55%
Juchitlán	119	98	94	87	95	69	83	72	-11	0.33%
Cuautla	26	68	72	53	56	63	63	71	8	0.32%
Atengo	12	33	15	18	29	22	24	22	-2	0.10%
Ejutla	2	3	4	9	8	11	8	13	5	0.06%
Total	**20,518**	**19,870**	**20,304**	**20,030**	**20,254**	**20,212**	**21,282**	**21,883**	**601**	**100.00%**

Fuente: IIEG, con base en información del IMSS.

Da click en la siguiente liga para consultar la información de empleo formal (IMSS), que se genera de manera mensual.
https://iieg.gob.mx/ns/?page_id=18817

Así mismo puede consultar en la siguiente liga los indicadores municipales.
https://iieg.gob.mx/ns/?page_id=17139

Agricultura y ganadería

El valor de la producción agrícola en Atengo ha presentado diversas fluctuaciones durante el periodo 2015-2022 habiendo registrado su nivel más alto en 2022. En 2022 el valor de la producción agrícola de Atengo representó el 0.4% del total estatal, alcanzando un monto de 420,301 miles de pesos para ese año.

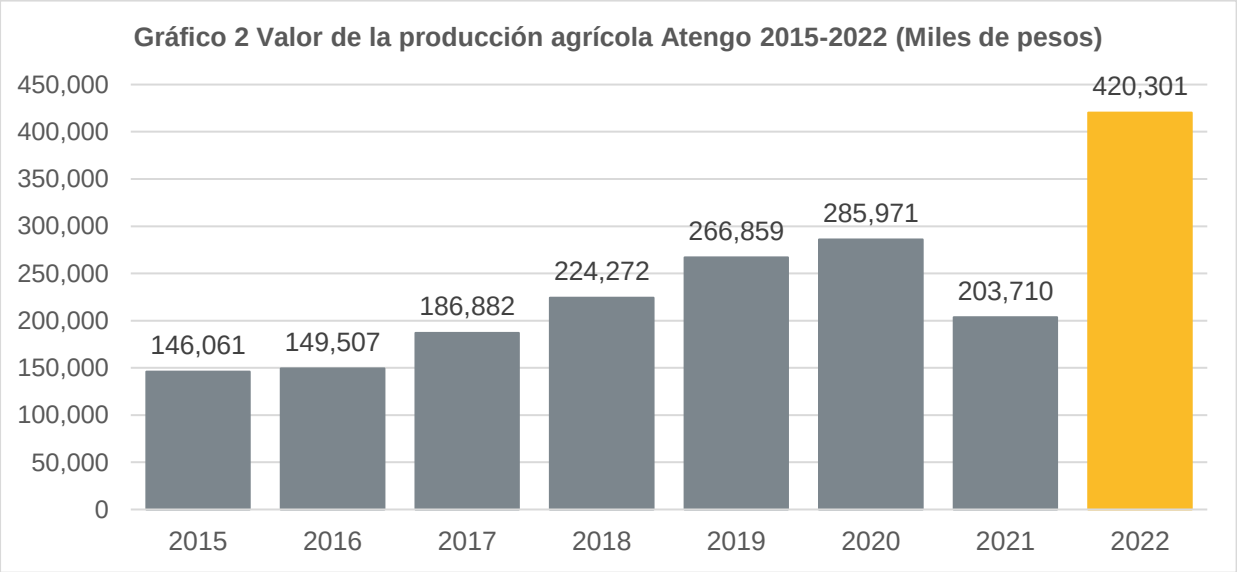

Fuente: IIEG, con base en información del SIAP / SAGARPA.

El valor de la producción ganadera en Atengo ha presentado diversas fluctuaciones durante el periodo 2015-2022, siendo 2022 en el que se ha registrado su nivel más alto. En 2022 el valor de la producción ganadera de Atengo representó el 0.2% del total estatal, alcanzando un monto de 192,334 miles de pesos para ese año.

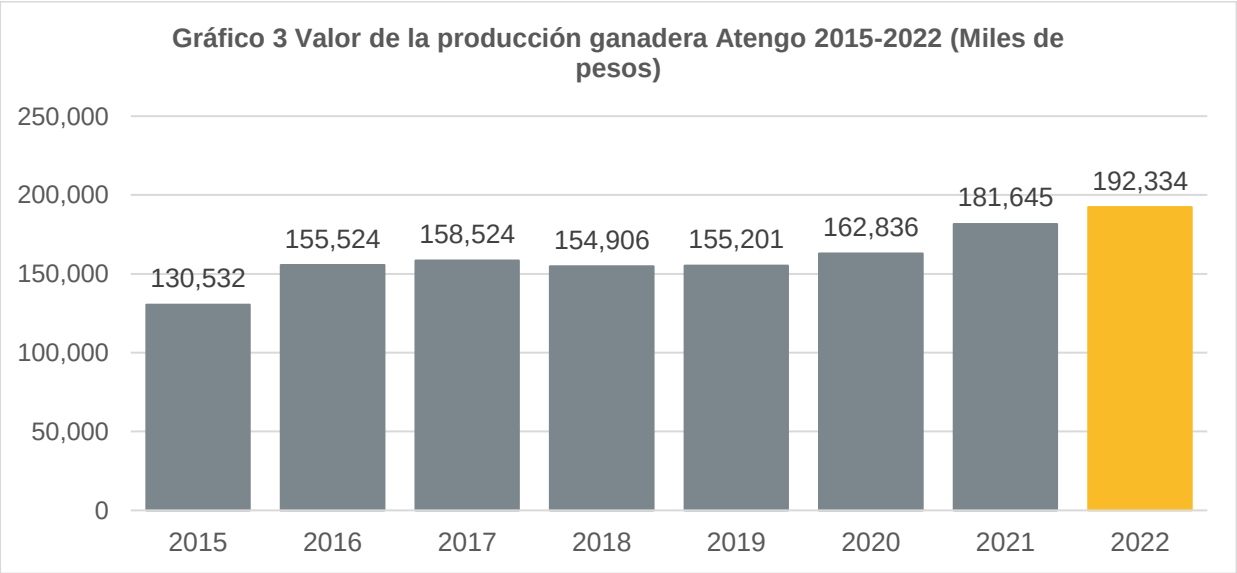

Fuente: IIEG, con base en información del SIAP / SAGARPA.

IIEG
Instituto de Información Estadística y Geográfica de Jalisco

Gobierno y Seguridad

Atengo
Diagnóstico del municipio
Agosto 2023

Jalisco
GOBIERNO DEL ESTADO

Desarrollo institucional

El Índice de Desarrollo Municipal (IDM) mide el progreso de un municipio en cuatro dimensiones del desarrollo: social, económica, ambiental e institucional, con la finalidad de presentar una evaluación integral de la situación de cada uno de éstos. El IDM parte de tres premisas vinculadas con el concepto de desarrollo humano, según el cual, el principal objetivo es beneficiar a las personas; las actividades de los gobiernos afectan el nivel de desarrollo de sus comunidades y que el desarrollo sostenible posibilita el bienestar de los individuos a largo plazo (ver detalles aquí).

En los apartados anteriores ya se ha hecho referencia al desarrollo social, económico y del medio ambiente; finalmente en esta sección se aborda el componente institucional (Índice de Desarrollo Municipal Institucional; IDM-I), que mide el desempeño de las instituciones gubernamentales de un municipio a través de cuatro rubros que contemplan el esfuerzo tributario, la transparencia, la participación electoral y la seguridad.

En la construcción del IDM se decidió incluir cuatro variables para medir el desarrollo institucional de los municipios de Jalisco, tal y como se muestra en las dos tablas siguientes, por medio del porcentaje de participación ciudadana en elecciones; la evaluación del cumplimiento de la publicación de información fundamental y de la obligación de la atención a las solicitudes de información; el porcentaje de ingresos propios por municipio y el número de delitos del fuero común por cada mil habitantes.

[1]En ediciones anteriores se incluía el número de empleados municipales per cápita. Esta información se muestra más adelante en esta sección, pero ya no es considerada para la elaboración del IDM-I

Atengo, Región Sierra Amula (Parte I)							
Tabla 1. Desarrollo institucional de los municipios en el contexto estatal con base en cinco indicadores							
		Porcentaje de participación ciudadana en elecciones 2021		**Evaluación del cumplimiento de la publicación de información fundamental 2016**		**Empleados municipales por cada 1000 habitantes 2020**	
Clave	**Muncipio**	**Valor municipal**	**Lugar estatal**	**Valor municipal**	**Lugar estatal**	**Valor municipal**	**Lugar estatal**
11	Atengo	77.00	6	95.83[3]	32	20.60	97
15	Autlán de Navarro	52.48	87	100[2]	1	13.26	61
17	Ayutla	62.35	51	12.5	75	19.66	95
28	Cuautla	82.34	3	12.5	75	47.78	124
32	Chiquilistlán	83.59	1	0	107	16.69	86
34	Ejutla	51.17	93	25	65	44.70	123
37	El Grullo	61.39	56	100[3]	1	13.90	66
52	Juchitlán	53.24	84	35.42[3]	62	13.79	65
54	El Limón	63.68	43	12.5	75	24.59	105
88	Tecolotlán	49.57	99	6.25	103	15.47	76
90	Tenamaxtlán	67.31	33	100[3]	1	17.33	88
102	Tonaya	35.84	122	97.92[3]	28	22.13	100
106	Tuxcacuesco	55.41	74	12.5	75	22.69	103
110	Unión de Tula	63.13	48	75	49	15.85	81

Fuente: Elaborado por el IIEG, con base en los resultados electorales de las elecciones municipales de 2021, del IEPC; la Estadística de Finanzas Públicas Estatales y Municipales (EFIPEM), Base de Delitos del Fuero Común del Secretariado Ejecutivo del Sistema Nacional de Seguridad Pública, CONAPO, Proyecciones de la Población de los municipios de México 2015-2030 (actualización correspondiente al mes de agosto de 2019), Censo Nacional de Gobiernos Municipales y Demarcaciones Territoriales de la Ciudad de México 2021 y las evaluaciones del ITEI de 2016, 2018, 2019 y 2022.

[1] Dato registrado en 2018
[2] Dato registrado en 2019
[3] Dato registrado en 2022

En el caso de Atengo, en 2021 registró una participación electoral del 77%, que lo coloca en el lugar 6 de los 125 municipios. Lo que significa que tiene una alta participación electoral en comparación con otras municipalidades del estado. Por otra parte, en 2022 con una calificación de 95.83% en materia de cumplimiento en las obligaciones de transparencia, el municipio se colocó en el lugar 32, lo que muestra el grado de compromiso de una administración en publicar y mantener actualizada la información, en particular, la correspondiente a los rubros financieros y regulatorios; así como la mejora en su accesibilidad y un adecuado manejo y protección de la información confidencial. Esto en el marco del cumplimiento del derecho de acceso a la información pública.

En lo que respecta a los empleados que laboran en las administraciones públicas, es importante destacar que en 2020 Atengo tenía una tasa de 20.6 empleados municipales por cada mil habitantes, por lo que ocupó el sitio 97 a nivel estatal en este rubro. Esto en el sentido de que entre menor sea el valor de este indicador mejor, porque implica una lógica de austeridad donde con menos empleados municipales se logra prestar los servicios municipales a la población.

Asimismo, en el ámbito de las finanzas municipales, para el 23.37% de los ingresos de Atengo se consideran propios; esto significa que fueron generados mediante sus propias estrategias de recaudación, lo que posiciona al municipio en el lugar 71 en el ordenamiento de este indicador respecto a los demás municipios del estado. Mientras que en la cuestión de seguridad, en 2022 el municipio registró una tasa de 2.81 delitos por cada cien mil habitantes, que se traduce en el lugar 19 en el contexto estatal, siendo el lugar uno, el municipio más seguro en función de esta tasa.

Considerando los cinco indicadores, Atengo obtiene un desarrollo institucional Muy Alto con un IDM-I de 71.6, que lo coloca en el sitio 12 del ordenamiento estatal. Donde el primer lugar lo tiene Tamazula de Gordiano y el último, Santa María del Oro.

Atengo, Región Sierra Amula (Parte II)								
Tabla 2. Desarrollo institucional de los municipios en el contexto estatal con base en cinco indicadores								
		Porcentaje de ingresos propios 2021		**Delitos del fuero común por cada 1,000 habitantes 2022**		**IDM-Institucional**		
Clave	**Muncipio**	**Valor municipal**	**Lugar estatal**	**Valor municipal**	**Lugar estatal**	**Índice**	**Grado**	**Lugar estatal**
11	Atengo	23.37	71	2.81	19	71.6	Muy Alto	12
15	Autlán de Navarro	44.1	6	13.65	113	69.7	Muy Alto	26
17	Ayutla	11.17	110	4.71	39	47.4	Bajo	99
28	Cuautla	17.62	89	11.03	101	37.9	Muy Bajo	124
32	Chiquilistlán	12.31	107	3.03	20	51.8	Medio	84
34	Ejutla	21.13	74	0.96	2	43.2	Bajo	114
37	El Grullo	38.17	12	12.53	109	70.1	Muy Alto	22
52	Juchitlán	13.9	103	6.03	57	52.5	Medio	82
54	El Limón	22.49	72	6.64	68	47.9	Bajo	97
88	Tecolotlán	20.11	79	11.97	105	43.2	Bajo	115
90	Tenamaxtlán	28.51	49	5.66	50	71.5	Muy Alto	13
102	Tonaya	16.68[2]	93	2.59	15	61.3	Alto	51
106	Tuxcacuesco	11.28	109	1.69	4	46.9	Bajo	100
110	Unión de Tula	19.87	80	10.84	99	60.2	Alto	56

Fuente: Elaborado por el IIEG, con base en los resultados electorales de las elecciones municipales de 2021, del IEPC; la Estadística de Finanzas Públicas Estatales y Municipales (EFIPEM), Base de Delitos del Fuero Común del Secretariado Ejecutivo del Sistema Nacional de Seguridad Pública, CONAPO, Proyecciones de la Población de los municipios de México 2015-2030 (actualización correspondiente al mes de agosto de 2019), Censo Nacional de Gobiernos Municipales y Demarcaciones Territoriales de la Ciudad de México 2021 y las evaluaciones del ITEI de 2016, 2018, 2019 y 2022.

[1] Dato registrado en 2019.

[2] Dato registrado en 2020.

Durante el periodo de junio 2022 a mayo 2023, se abrieron un total de 22 carpetas de investigación, de las cuales 14 se aperturaron en los meses de 2022, mientras que en los primeros cinco meses de 2023 fueron 8. Los meses con más casos fueron septiembre de 2022 y diciembre de 2022 con 4 indagatorias cada uno. Los meses con la menor cantidad de carpetas abiertas son julio y mayo con 0 casos cada uno. El promedio de carpetas abiertas por mes en el municipio es de 2.

Gráfica 1. Cantidad de carpetas de investigación por mes, Atengo junio 2022 a mayo 2023

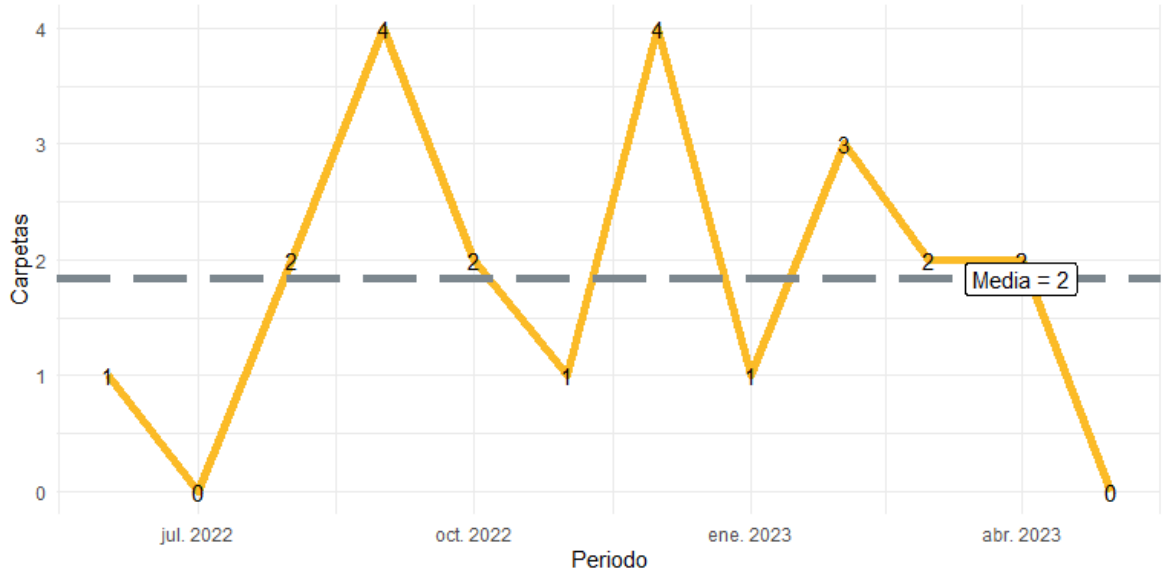

Fuente: Elaborado por el IIEG con datos del Secretariado Ejecutivo del Sistema Nacional de Seguridad Pública.

En la siguiente liga podrás consultar la información actualizada mensualmente de las carpetas de investigación: [Plataforma de seguridad (iieg.gob.mx)]

En Atengo en el periodo de junio 2022 a mayo 2023, el 50% de los delitos afectaron al bien jurídico del patrimonio seguido de la libertad y la seguridad sexual con 14% y el tercer bien jurídico con mayor afectación fue la vida y la integridad corporal con 14%. (Gráfica 2).

Gráfica 2. Distribución porcentual de los bienes jurídicos afectados, Atengo junio 2022 a mayo 2023

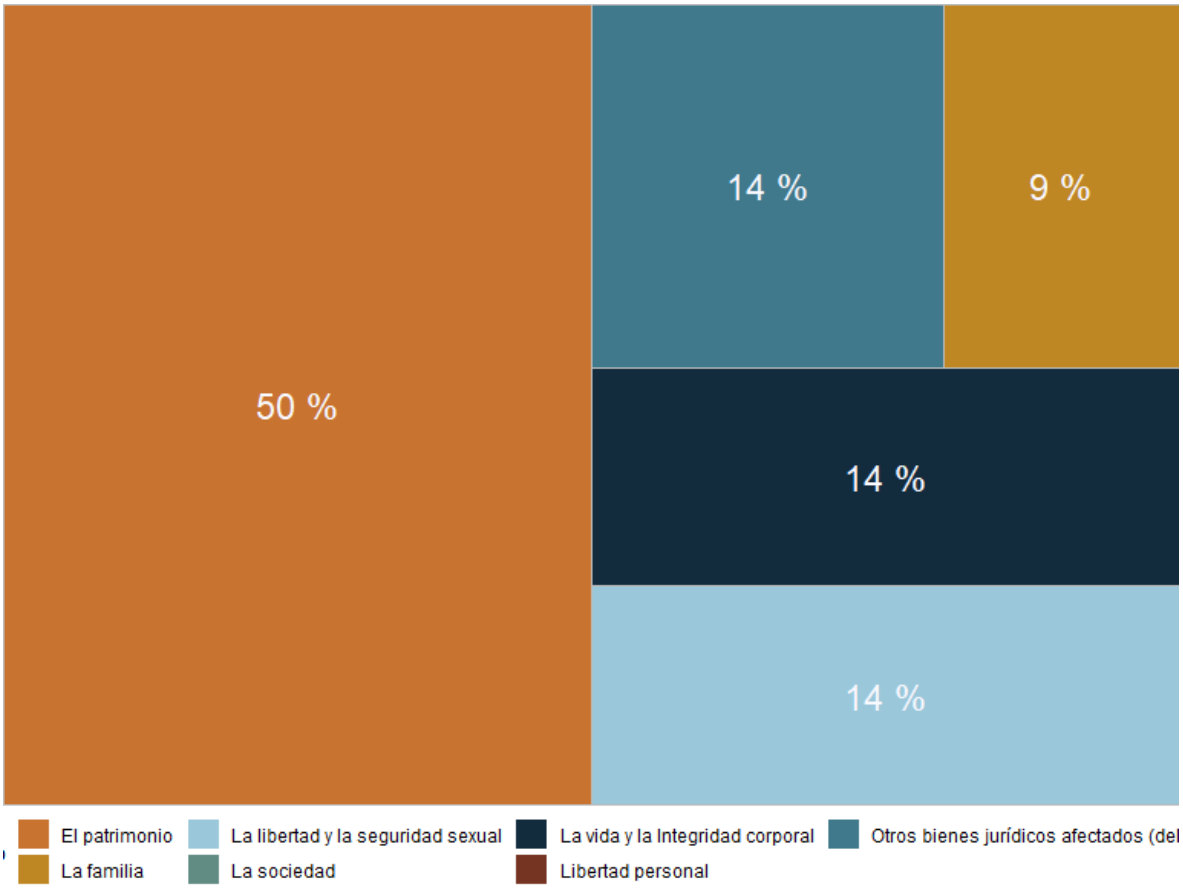

Fuente: Elaborado por el IIEG con datos del Secretariado Ejecutivo del Sistema Nacional de Seguridad Pública.

Con relación al bien jurídico del patrimonio que fue el más afectado en el periodo de análisis en el municipio, daño a la propiedad fue el subtipo de delito que abrió más carpetas con 3; en segundo puesto, otros robos con 3 seguido de robo de vehículo automotor con 3 casos. (Gráfica 3).

Gráfica 3. Cantidad de carpetas por los 5 subtipos de delitos que afectaron más a el patrimonio, Atengo junio 2023 a mayo 2023

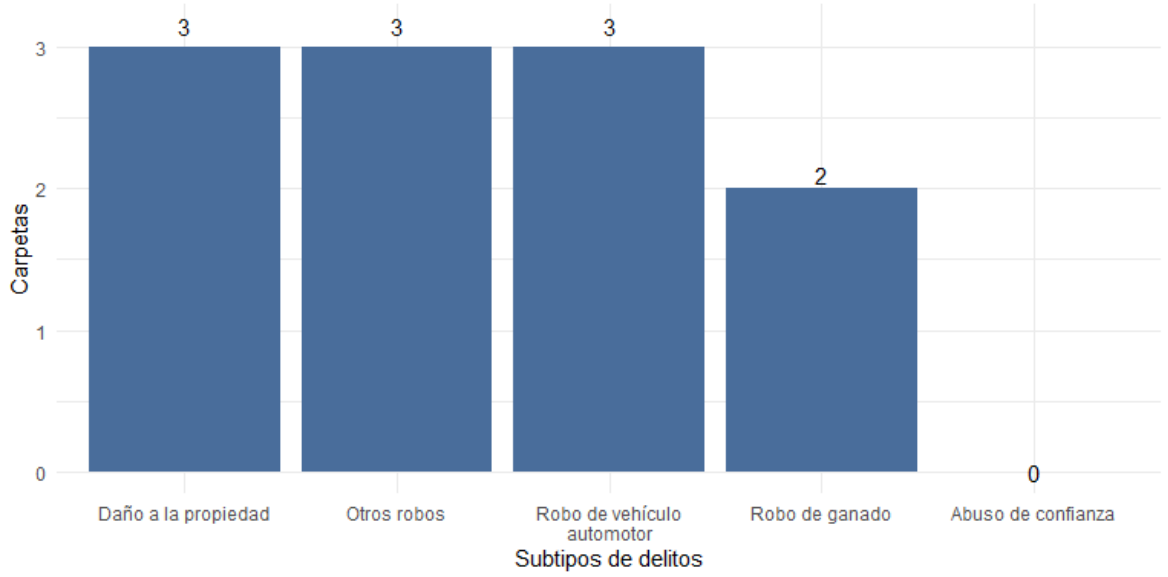

Fuente: Elaborado por el IIEG con datos del Secretariado Ejecutivo del Sistema Nacional de Seguridad Pública.

Directorio municipal

Presidente Municipal Atengo
Luz Teresa Valle González
transparencia@atengo.gob.mx

Domicilio
Hidalgo No. 4, C.P. 48190 Atengo, Jalisco

Teléfono
349-77-10214

Síndico (a)
Pedro Ramos Peña

Regidores (as)
Edith del Rosario Adoño García
Leonel Flores de la Cruz
Adriana Tapia Rodríguez
Jorge Alfredo Palomino Arreo
Ernestina Salcedo Ramírez
Nancy Maldonado Gómez
Santiago Virgen Salazar
Bélgica Jiménez Organista
Carlos Pelayo González

Partido Político
Partido Revolucionario Institucional (PRI)

www.iieg.gob.mx
IIEG Jalisco

Calzada de los Pirules 71 Col. Ciudad Granja.
C.P. 45010, Zapopan, Jalisco, México.
contacto@iieg.gob.mx
33377-71770

IIEG
Instituto de Información
Estadística y Geográfica
de Jalisco

Jalisco