IIEG
JALISCO
INSTITUTO DE INFORMACIÓN ESTADÍSTICA Y GEOGRÁFICA

TEOCUITATLÁN DE CORONA
DIAGNÓSTICO DEL MUNICIPIO
Mayo 2018

JALISCO
GOBIERNO DEL ESTADO

GEOSPATIAL WORLD AWARDS | PREMIO MUNDIAL GEOESPACIAL A LA EXCELENCIA 2018

WWW.IIEG.GOB.MX

TEOCUITATLÁN DE CORONA
DIAGNÓSTICO DEL MUNICIPIO

Mayo 2018

HISTORIA **3**
Toponimia
Contexto histórico

GEOGRAFÍA **6**
Mapa base
Medio físico e infraestructura

DEMOGRAFÍA Y SOCIEDAD **10**
Aspectos demográficos
Intensidad migratoria
Pobreza multidimensional
Marginación
Índices sociodemográficos

ECONOMÍA **21**
Número de empresas
Valor agregado censal bruto
Empleo
Agricultura y ganadería

MEDIO AMBIENTE **27**
Subíndice municipal de medio ambiente

DESARROLLO INSTITUCIONAL **29**
Desarrollo institucional

Consulta el documento en línea
http://www.iieg.gob.mx/

HISTORIA

TEOCUITATLÁN DE CORONA
DIAGNÓSTICO DEL MUNICIPIO
Mayo 2018

INSTITUTO DE INFORMACIÓN ESTADÍSTICA Y GEOGRÁFICA
IIEG JALISCO
www.iieg.gob.mx
JALISCO

Toponimia

La palabra Teocuitatlán proviene de la unión de los vocablos náhuatl, teocuítlatl (oro) y tlan (entre); lo cual se interpreta como: "Junto al Oro". Se le agregó "de Corona" en honor de Ramón Corona.

Figura 1. Teocuitatlán de Corona, Jalisco.
Localización geográfica.

FUENTE: IIEG, Instituto de Información Estadística y Geográfica del Estado de Jalisco, “Mapa General del Estado de Jalisco, 2012”

Contexto histórico

Estuvo gobernada por el señorío de Tzaullan. Sus primitivos pobladores eran de la tribu de los cocas.

En 1521 llegó al lugar el capitán Juan Álvarez Chico y en 1523 lo hizo Alonso de Ávalos, quien la anexó a la Provincia de Ávalos.

En 1825, Teocuitatlán aparece registrado como pueblo con Ayuntamiento en la “Estadística del Estado Libre de Jalisco”, desde esa fecha perteneció al Cuarto Cantón de Sayula; de marzo a diciembre de 1872, la cabecera del departamento de Zacoalco se trasladó a Teocuitatlán.
En el decreto del 6 de octubre de 1844, se disponía el establecimiento de Ayuntamiento en Teocuitatlán a partir del 1º de enero de 1845, tal disposición se ratificó el 24 de octubre de 1844 por decreto.

El 6 de octubre de 1844 se dispuso la instalación de Ayuntamiento y que ha sido considerada por los habitantes de Teocuitatlán, como la fecha de su creación como municipalidad.
El 15 de febrero de 1890 y por decreto, la población de Teocuitatlán llevaría en lo sucesivo el nombre de Teocuitatlán de Corona en honor del General Ramón corona, gobernador del Estado quien realizó una fecunda labor a favor de la entidad.

GEOGRAFÍA

TEOCUITATLÁN DE CORONA
DIAGNÓSTICO DEL MUNICIPIO
Mayo 2018

INSTITUTO DE INFORMACIÓN ESTADÍSTICA Y GEOGRÁFICA
IIEG JALISCO
www.iieg.gob.mx
JALISCO

Figura 2. Teocuitatlán de Corona, Jalisco.
Mapa base.

FUENTE: IIEG, Instituto de Información Estadística y Geográfica del Estado de Jalisco; 2015
.

Geografía

Tabla 1. Medio físico			
Teocuitatlán de Corona, Jalisco			
Medio físico			**Descripción**
Superficie municipal (km^2)		354	El municipio de Teocuitatlán de Corona tiene una superficie de 354 Km^2. Por su superficie se ubica en la posición 76 con relación al resto de los municipios del estado.
Altura (msnm)	Mínima municipal	1,340	La cabecera municipal es Teocuitatlán de Corona y se encuentra a 1,367 msnm. El territorio municipal tiene alturas entre los 1,340 y 2,735 msnm.
	Máxima municipal	2,735	
	Cabecera municipal	1,367	
Pendientes (%)	Planas (< 5°)	50.5	El 50.5% del municipio tiene terrenos planos, es decir, con pendientes menores a 5°.
	Lomerío (5° - 15°)	29.1	
	Montañosas (> 15°)	20.4	
Clima (%)	Semiárido semicálido	82.1	La mayor parte del municipio de Teocuitatlán de Corona (82.1%) tiene clima semiárido semicálido. La temperatura media anual es de 19.9°C, mientras que sus máximas y mínimas promedio oscilan entre 30.6°C y 9.2°C respectivamente. La precipitación media anual es de 871 mm.
	Semicálido semihúmedo	16.7	
	Templado subhúmedo	1.1	
Temperatura (°C)	Máxima promedio	30.6	
	Mínima promedio	9.2	
	Media anual	19.9	
Precipitación (mm)	Media anual	871	
Geología (%)	Aluvial	40.7	La roca predominante son suelos aluviales (40.7%) formados por el depósito de materiales sueltos, provenientes de rocas preexistentes, que han sido transportados por corrientes superficiales de agua.
	Basalto	49.7	
	Brecha volcánica	8.7	
	Residual	1.0	
Tipo de suelo (%)	Vertisol	48.5	El suelo predominante es el vertisol (48.5%), tienen estructura masiva y alto contenido de arcilla. Su color es negro, gris oscuro o café rojizo. Su uso agrícola es muy extenso, variado y productivo. Son muy fértiles pero su dureza dificulta la labranza. Tienen susceptibilidad a la erosión y alto riesgo de salinización.
	Feozem	29.4	
	Solonchak	15.0	
	Litosol	4.4	
	Cambisol	2.7	
	Luvisol	0.1	
Cobertura de suelo (%)	Agricultura	52.0	La agricultura (52%) es el uso de suelo dominante en el municipio.
	Asentamiento humano	0.7	
	Bosque	5.7	
	Cuerpo de agua	3.3	
	Otros tipos de vegetación	7.0	
	Pastizal	5.2	
	Selva	26.0	

FUENTE: IIEG, Instituto de Información Estadística y Geográfica del Estado de Jalisco; con base en: Geología, Edafología, esc. 1:50,000 y Uso de Suelo y Vegetación SVI, esc. 1:250,000, INEGI. Clima, CONABIO. Tomo 1 Geografía y Medio Ambiente de la Enciclopedia Temática Digital de Jalisco. MDE y MDT del conjunto de datos vectoriales, esc. 1:50,000, INEGI. Mapa General del Estado de Jalisco 2012.

Tabla 1.1 Infraestructura			
Teocuitatlán de Corona, Jalisco			
Infraestructura		**Descripción**	
Infraestructura (km)	Carreteras	50.94	El municipio se encuentra en el noveno lugarde la región Lagunas, registrando un grado medio de conectividad en caminos y carreteras.
	Caminos	98.88	
Tipo de servicios	**Cantidad**	**Comentarios**	
Cementerio	1		
Escuelas	9		
Palacio o ayudantía	1		
Mercado	2	La información presentada en esta tabla corresponde a los servicios concentrados en localidades mayores a 2,500 habitantes.	
Plaza	2		
Centro Salud	2		
Tanque de agua	1		
Templo	2		

FUENTE: IIEG, Instituto de Información Estadística y Geográfica del Estado de JaliscoAtlas de Caminos y Carreteras del Estado de Jalisco 2011 Conectividad 2011. Mapa General del Estado de Jalisco 2012. Censo de Población y Vivienda 2000 y 2010, INEGI. Siete servicios básicos, CDTR-IIEG, 2009

DEMOGRAFÍA Y SOCIEDAD

TEOCUITATLÁN DE CORONA
DIAGNÓSTICO DEL MUNICIPIO
Mayo 2018

INSTITUTO DE INFORMACIÓN ESTADÍSTICA Y GEOGRÁFICA
www.iieg.gob.mx

Aspectos demográficos

El municipio de Teocuitatlán de Corona pertenece a la región Lagunas, su población en 2015 según la Encuesta Intercensal es de 10 mil 317 personas; 49.0 por ciento hombres y 51.0 por ciento mujeres, los habitantes del municipio representaban el 4.8 por ciento del total regional (Ver tabla 2). Comparando este monto poblacional con el del año 2010, se obtiene que la población municipal disminuyó un 4.8 por ciento en cinco años.

Tabla 2. Población por sexo, porcentaje en el municipio

Teocuitatlán de Corona, Jalisco

Clave	No.	Municipio/localidad	Población total 2010	Población 2015			
				Total	Porcentaje en el municipio	Hombres	Mujeres
		092 TEOCUITATLÁN DE CORONA	**10,837**	**10,317**	**100.00**	**5,054**	**5,263**

FUENTE: IIEG, Instituto de Información Estadística y Geográfica del Estado de Jalisco con base en INEGI, censos y conteos nacionales, 2010-2015

Se estima que para el 2020 esta población aumentará a 11 mil 600 habitantes, donde 5 mil 721 son hombres y 5 mil 879 mujeres, disminuyendo en un 0.14 por ciento de la población total del estado.

El municipio en 2010 contaba con 32 localidades, de las cuales, 4 eran de una vivienda. La cabecera municipal de Teocuitatlán de Corona es la localidad más poblada con 3 mil 938 personas, y representaba el 36.3 por ciento de la población, le sigue Cítala con el 10.5, San José de Gracia con el 9.1, Colonias del Gavilán (Félix Ramos) con el 5.5 y La Milpilla con el 4.9 por ciento del total municipal.

Tabla 2. Población por sexo, porcentaje en el municipio

Teocuitatlán de Corona, Jalisco

Clave	No.	Municipio/localidad	Población total 2000	Población 2010			
				Total	Porcentaje en el municipio	Hombres	Mujeres
		092 TEOCUITATLÁN DE CORONA	**11,817**	**10,837**	**100.00**	**5,307**	**5,530**
0001	1	TEOCUITATLÁN DE CORONA	4,090	3,938	36.3	1,904	2,034
0004	2	CÍTALA	1,683	1,137	10.5	546	591
0020	3	SAN JOSÉ DE GRACIA	1,264	982	9.1	492	490
0006	4	COLONIAS DEL GAVILÁN (FÉLIX RAMOS)	567	596	5.5	288	308
0015	5	LA MILPILLA	671	530	4.9	271	259

FUENTE: IIEG, Instituto de Información Estadística y Geográfica del Estado de Jalisco con base en INEGI, censos y conteos nacionales, 2010-2015

Intensidad migratoria

El estado de Jalisco tiene una añeja tradición migratoria a Estados Unidos que se remonta hacia los finales del siglo XIX. Se estima que 1.4 millones de personas nacidas en Jalisco habitan en Estados Unidos y que alrededor de 2.6 millones de personas nacidas en aquel país son hijos de padres jaliscienses. De acuerdo al índice de intensidad migratoria calculado por Consejo Nacional de Población (CONAPO) con datos del censo de población de 2010 del INEGI, Jalisco tiene un grado alto de intensidad migratoria, y tiene el lugar decimotercero entre las entidades federativas del país con mayor intensidad migratoria.

Figura 3. Grado de Intensidad migratoria a Estados Unidos.
Jalisco, 2010

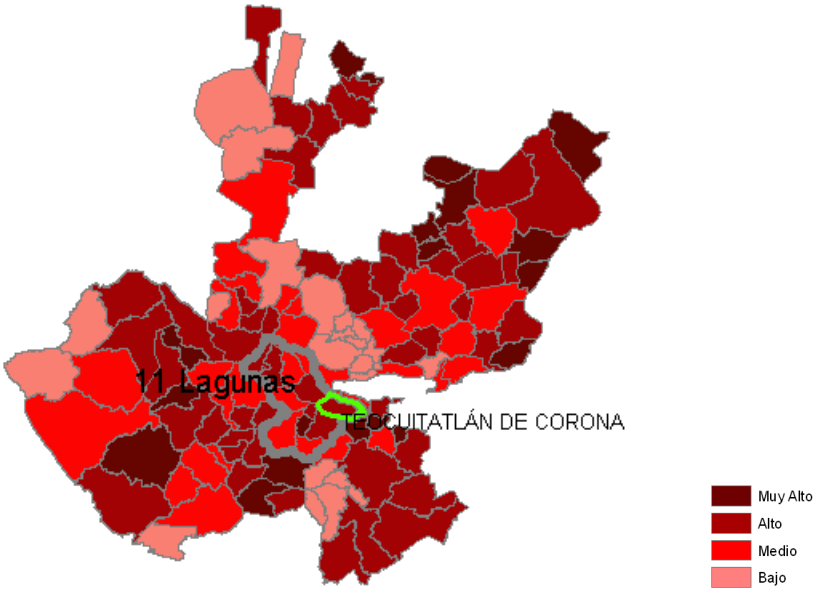

FUENTE: IIEG, Instituto de Información Estadística y Geográfica del Estado de Jalisco con base en estimaciones del CONAPO, 2010.

Los indicadores de este índice señalan que particularmente en Teocuitatlán de Corona el 15.42 por ciento de las viviendas del municipio se recibieron remesas en 2010, en un 4.93 por ciento se reportaron emigrantes del quinquenio anterior (2005-2010), en el 0.91 por ciento se registraron migrantes circulares del quinquenio anterior, así mismo el 8.38 por ciento de las viviendas contaban con migrantes de retorno del quinquenio anterior(Ver tabla 3).

Tabla 3. Índice y grado de intensidad migratoria e indicadores socioeconómicos	
Teocuitatlán de Corona, 2010	
Índice y grado de intensidad migratoria e indicadores socioeconómicos	**Valores**
Índice de intensidad migratoria	0.9090854
Grado de intensidad migratoria	Alto
Total de viviendas	3068
% viviendas que reciben remesas	15.42
% Viviendas con emigrantes en Estados Unidos del quinquenio anterior	4.93
% Viviendas con migrantes circulares del quinquenio anterior	0.91
% Viviendas con migrantes de retorno del quinquenio anterior	8.38
Lugar que ocupa en el contexto estatal	61
Lugar que ocupa en el contexto nacional	434

FUENTE: IIEG, Instituto de Información Estadística y Geográfica del Estado de Jalisco con base en estimaciones del CONAPO con base en el INEGI, muestra del diez por ciento del Censo de Población y Vivienda 2010

Cabe señalar que en el cálculo previo del índice de intensidad migratoria, que fue en el año 2000, la unidad de observación eran los hogares y Teocuitatlán de Corona ocupaba el lugar 41 con grado alto, donde los hogares que recibieron remesas fue el 21.79 por ciento, hogares con emigrantes en Estados Unidos del quinquenio anterior 13.34 por ciento, el 2.17 por ciento de los hogares tenían migrantes circulares del quinquenio anterior y 3.71 por ciento migrantes de retorno (Ver tabla 4).

Tabla 4. Índice y grado de intensidad migratoria e indicadores socioeconómicos	
Teocuitatlán de Corona, 2000	
Índice y grado de intensidad migratoria e indicadores socioeconómicos	**Valores**
Índice de intensidad migratoria	1.4609240
Grado de intensidad migratoria	Alto
Total de hogares	3043
% Hogares que reciben remesas	21.79
% Hogares con emigrantes en Estados Unidos del quinquenio anterior	13.34
% Hogares con migrantes circulares del quinquenio anterior	2.17
% Hogares con migrantes de retorno del quinquenio anterior	3.71
Lugar que ocupa en el contexto estatal	41

Fuente: IIEG; Instituto de Información Estadística y Geográfica, con base en datos del Consejo Nacional de Población. Colección: Índices Sociodemográficos. Diciembre de 2001.

Pobreza multidimensional

La pobreza, está asociada a condiciones de vida que vulneran la dignidad de las personas, limitan sus derechos y libertades fundamentales, impiden la satisfacción de sus necesidades básicas e imposibilitan su plena integración social. De acuerdo con esta concepción, una persona se considera en situación de pobreza multidimensional cuando sus ingresos son insuficientes para adquirir los bienes y los servicios que requiere para satisfacer sus necesidades y presenta carencia en al menos uno de los siguientes seis indicadores: rezago educativo, acceso a los servicios de salud, acceso a la seguridad social calidad y espacios de la vivienda servicios básicos en la vivienda.

La nueva metodología para medir el fenómeno de la pobreza fue desarrollada por el CONEVAL y permite profundizar en el estudio de la pobreza, ya que además de medir los ingresos, como tradicionalmente se realizaba, se analizan las carencias sociales desde una óptica de los derechos sociales.

Estos componentes permitirán dar un seguimiento puntual de las carencias sociales y al bienestar económico de la población, además de proporcionar elementos para el diagnóstico y seguimiento de la situación de la pobreza en nuestro país, desde un enfoque novedoso y consistente con las disposiciones legales aplicables y que retoma los desarrollos académicos recientes en materia de medición de la pobreza.

En términos generales de acuerdo a su ingreso y a su índice de privación social se proponen la siguiente clasificación:

Pobres multidimensionales.- Población con ingreso inferior al valor de la línea de bienestar y que padece al menos una carencia social.

Vulnerables por carencias sociales.- Población que presenta una o más carencias sociales, pero cuyo ingreso es superior a la línea de bienestar.

Vulnerables por ingresos.- Población que no presenta carencias sociales y cuyo ingreso es inferior o igual a la línea de bienestar.

No pobre multidimensional y no vulnerable.- Población cuyo ingreso es superior a la línea de bienestar y que no tiene carencia social alguna.

Tabla 5. Pobreza Multidimensional Teocuitatlán de Corona, 2010-2015						
Indicadores de incidencia	Porcentaje		Personas		Carencias promedio	
	2010	2015	2010	2015	2010	2015
Pobreza multidimensional						
Población en situación de pobreza multidimensional	57.3	51.2	6,183	5,465	2.0	2.3
Población en situación de pobreza multidimensional moderada	50.1	42.7	5,412	4,555	1.8	2.1
Población en situación de pobreza multidimensional extrema	7.1	8.5	771	910	3.4	3.4
Población vulnerable por carencias sociales	34.7	39.8	3,747	4,245	1.9	2.2
Población vulnerable por ingresos	1.8	2.8	190	301		
Población no pobre multidimensional y no vulnerable	6.2	6.2	673	657		
Privación social						
Población con al menos una carencia social	92.0	91.0	9,930	9,709	2.0	2.2
Población con al menos tres carencias sociales	21.8	33.7	2,356	3,590	3.4	3.4
Indicadores de carencias sociales						
Rezago educativo	34.6	31.7	3,734	3,379	2.5	2.9
Acceso a los servicios de salud	23.4	9.8	2,522	1,044	2.7	3.3
Acceso a la seguridad social	85.7	79.5	9,244	8,476	2.0	2.3
Calidad y espacios de la vivienda	7.5	10.9	806	1,167	3.6	3.7
Acceso a los servicios básicos en la vivienda	19.1	50.2	2,057	5,352	3.0	2.9
Acceso a la alimentación	11.9	21.8	1,280	2,327	3.1	3.3
Bienestar						
Población con un ingreso inferior a la línea de bienestar mínimo	26.8	19.3	2,895	2,059	2.0	2.3
Población con un ingreso inferior a la línea de bienestar	59.0	54.0	6,373	5,766	2.0	2.2

Fuente: Elaborado por el IIEG con base en estimaciones del CONEVAL con base en el MCS-ENIGH 2010, la muestra del Censo de Población y Vivienda 2010, el Modelo Estadístico 2015 para la continuidad del MCS-ENIGH y la Encuesta Intercensal 2015.

En la tabla 5 se muestra los datos actualizados a 2015 del porcentaje y número de personas en situación de pobreza, vulnerable por carencias sociales, vulnerable por ingresos y; no pobre y no vulnerable en Teocuitatlán de Corona el 51.2 por ciento de la población se encuentra en situación de pobreza, es decir 5 mil 465 personas comparten esta situación en el municipio, así mismo el 39.8 por ciento (4,245 personas) de la población es vulnerable por carencias sociales; el 2.8 por ciento es vulnerable por ingresos y 6.2 por ciento es no pobre y no vulnerable.

Es importante agregar que en 2010 el 7.1 por ciento de Teocuitatlán de Corona presentó pobreza extrema para el 2015 aumentó a 8.5 por ciento, es decir 910 personas (2015); por otro lado en 2010 un 50.1 por ciento de la población estaba en pobreza moderada (5,412 personas) y para 2015 disminuyó su porcentaje a 42.7 por ciento, en datos absolutos disminuyó a 4,555 habitantes.

De los indicadores de carencias sociales en 2015, destaca que el acceso a la seguridad social es la más alta con un 79.5 por ciento, que en términos relativos se trata de 8 mil 476 habitantes. El que menos porcentaje acumula es el acceso a los servicios de salud, con el 9.8 por ciento.

Figura 4. Porcentaje de población con pobreza multidimensional por municipio.
Jalisco, 2015

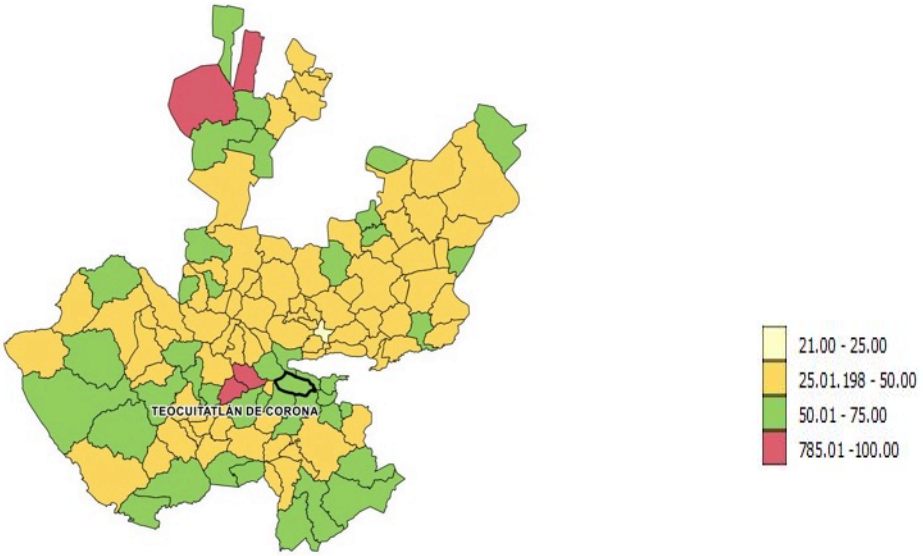

FUENTE: IIEG, con base en estimaciones del CONEVAL con base en el Modelo Estadístico 2015 para la continuidad del MCS-ENIGH y la Encuesta Intercensal 2015

Marginación

La construcción del índice para las entidades federativas, regiones y municipios considera cuatro dimensiones estructurales de la marginación: falta de acceso a la educación (población analfabeta de 15 años o más y población sin primaria completa de 15 años o más), residencia en viviendas inadecuadas (sin disponibilidad de agua entubada, sin drenaje ni servicio sanitario exclusivo, con piso de tierra, sin disponibilidad de energía eléctrica y con algún nivel de hacinamiento), percepción de ingresos monetarios insuficientes (ingresos hasta 2 salarios mínimos) y residir en localidades pequeñas con menos de 5 mil habitantes.

En la tabla 6 se presentan los indicadores que componen el índice de marginación para el 2015. En donde se ve que el municipio de Teocuitatlán de Corona cuenta con un grado de marginación medio, y que la mayoría de sus carencias están por arriba del promedio estatal; destaca que la población de 15 años o más sin primaria completa asciende al 29.2 por ciento, y que el 49.2 por ciento de la población no gana ni dos salarios mínimos.

Figura 5. Índice de marginación por municipio.
Jalisco, 2015

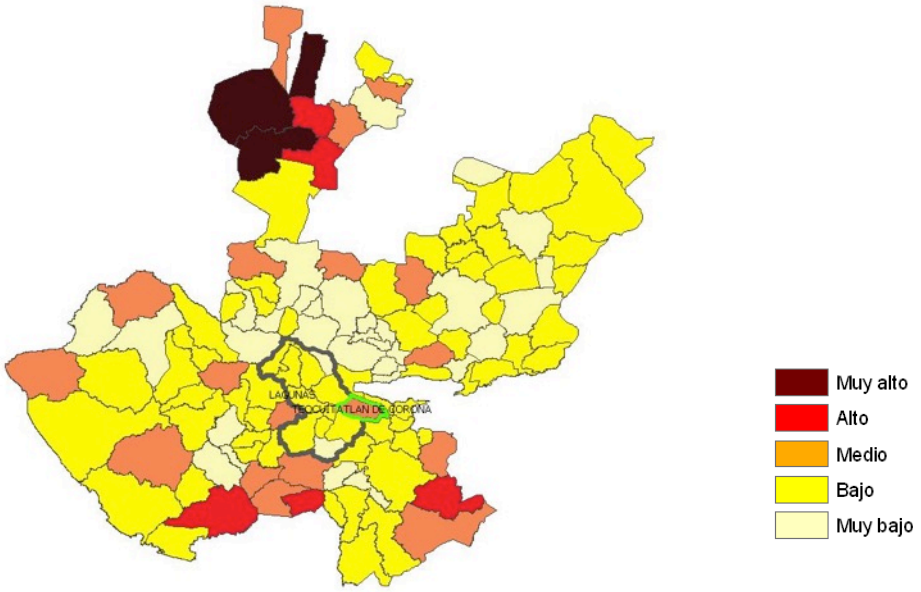

FUENTE: IIEG, Instituto de Información Estadística y Geográfica del Estado de Jalisco con base en estimaciones del CONAPO, 2015.

A nivel localidad, se tiene que la mayoría de las principales localidades del municipio tienen grado de marginación medio, a excepción de Teocuitatlán de Corona y Colonias del Gavilán (Félix Ramos) que tienen grado de marginación bajo, Cítala tiene los más altos porcentajes de población analfabeta (10.6%) y La Milpilla sin primaria completa (43.6%) (Ver Tabla 6).

Tabla 6. Grado de marginación e indicadores sociodemográficos

Teocuitatlán de Corona, 2010

Municipio / Localidad		Grado	% Población de 15 años o más analfabeta	% Población de 15 años o más sin primaria completa	% Población en localidades con menos de 5000 habitantes	% Población ocupada con ingreso de hasta 2 salarios mínimos	% Viviendas particulares habitadas que no disponen de refrigerador
Clave	Nombre						
	Jalisco	**Bajo**	**3.6**	**14.9**	**17.5**	**29.4**	
092	**Teocuitatlán de Corona**	**Medio**	**7.6**	**29.2**	**100.0**	**49.2**	
0001	Teocuitatlán de Corona	Bajo	6.5	26.5			8.6
0004	Cítala	Medio	10.6	43.5			13.8
0020	San José de Gracia	Medio	10.0	40.4			10.3
0006	Colonias del Gavilán (Félix Ramos)	Bajo	7.2	27.8			8.4
0015	La Milpilla	Medio	9.5	43.6			13.2

* Para el cálculo de los índices estatales, municipales y regionales, estos indicadores corresponden a los porcentajes de ocupantes en viviendas.

FUENTE: IIEG, Instituto de Información Estadística y Geográfica del Estado de Jalisco, con base en CONAPO, Índices de marginación por entidad federativa, municipal y a nivel localidad, 2010
Nota: Los datos del Estado y del Municipio son de 2015.

Respecto a las carencias en la vivienda, destacan Colonias del Gavilán (Félix Ramos) y Cítala con los más altos porcentajes en el indicador de viviendas sin agua entubada mostrando el 4.8 y 3.3 por ciento respectivamente; sin excusado La Milpilla destaca con el 11.9, en lo que se refiere a equipamiento en la vivienda, en viviendas sin refrigerador Cítala muestra el 13.8 por ciento, seguido de La Milpilla con el 13.2 por ciento (Ver tabla 7).

Tabla 7. Grado de marginación e indicadores sociodemográficos

Teocuitatlán de Corona, 2010

Municipio / Localidad		Grado	% Viviendas particulares habitadas sin excusado*	% Viviendas particulares habitadas sin energía eléctrica*	% Viviendas particulares habitadas sin disponibilidad de agua entubada*	**Promedio de ocupantes por cuarto en viviendas particulares habitadas	% Viviendas particulares habitadas con piso de tierra
Clave	Nombre						
	Jalisco	**Bajo**	**0.86**	**0.3**	**1.8**	**22.1**	**1.6**
092	**Teocuitatlán de Corona**	**Medio**	**3.62**	**0.22**	**1.25**	**27.16**	**3.89**
0001	Teocuitatlán de Corona	Bajo	1.4	0.5	0.6	0.9	5.1
0004	Cítala	Medio	5.1	0.9	3.3	1.1	6.3
0020	San José de Gracia	Medio	1.6	1.3	2.8	0.7	10.0
0006	Colonias del Gavilán (Félix Ramos)	Bajo	10.2	0.0	4.8	1.0	6.0
0015	La Milpilla	Medio	11.9	1.3	0.7	1.0	4.0

* Para el cálculo de los índices estatales, municipales y regionales, estos indicadores corresponden a los porcentajes de ocupantes en viviendas.

** Para el dato estatal y municipal se considera el porcentaje de viviendas con algún nivel de hacinamiento.

FUENTE: IIEG, Instituto de Información Estadística y Geográfica del Estado de Jalisco, con base en CONAPO, Índices de marginación por entidad federativa, municipal y a nivel localidad, 2010

Nota: Los datos del Estado y del Municipio son de 2015.

Índices sociodemográficos

A manera de recapitulación, el municipio de Teocuitatlán de Corona en 2010 ocupaba a nivel estatal el lugar 28 en el índice de marginación con un grado medio, en pobreza multidimensional se localiza en el lugar 25, con el 58.3 por ciento de su población en pobreza moderada y 8.7 por ciento en pobreza extrema; y en cuanto al índice de intensidad migratoria el municipio tiene un grado alto y ocupa el 61 lugar entre todos los municipios del estado (Ver tabla 8).

Tabla 8. Población, grado de Marginación e Intensidad Migratoria y Pobreza Multidimensional

Jalisco, 2010

Clave	Municipio	Población	Marginación 2015		Pobreza Multidimensional			Intensidad Migratoria	
			Grado	Lugar	Moderada	Extrema	Lugar	Grado	Lugar
14	**Jalisco**	**7,844,830**	**Bajo**	**27**	**32.0**	**4.9**		**Alto**	**13**
002	Acatlán de Juárez	22,261	**Muy bajo**	118	26.08	2.18	121	Medio	72
004	Amacueca	5,385	**Bajo**	51	53.85	5.50	59	Muy alto	18
010	Atemajac de Brizuela	6,717	**Bajo**	39	69.01	15.99	4	Medio	98
014	Atoyac	8,264	**Bajo**	29	53.85	9.20	46	Alto	40
024	Cocula	26,687	**Bajo**	86	47.68	4.51	81	Alto	31
077	San Martín Hidalgo	27,777	**Bajo**	80	44.73	4.27	91	Alto	56
082	Sayula	36,778	**Muy bajo**	109	44.83	5.24	89	Medio	84
086	Tapalpa	19,506	**Bajo**	35	53.42	11.67	36	Medio	104
089	Techaluta de Montenegro	3,703	**Bajo**	41	42.49	5.20	96	Alto	35
092	**Teocuitatlán de Corona**	**10,317**	**Medio**	**20**	**58.25**	**8.65**	**25**	**Alto**	**61**
114	Villa Corona	17,824	Bajo	72	45.17	5.86	83	Medio	78
119	Zacoalco de Torres	28,205	Bajo	73	41.85	7.14	90	Alto	69

FUENTE: IIEG, Instituto de Información Estadística y Geográfica del Estado de Jalisco con base en estimaciones del CONEVAL y CONAPO
Nota: Los datos de marginación son de 2015.

ECONOMÍA

TEOCUITATLÁN DE CORONA
DIAGNÓSTICO DEL MUNICIPIO
Mayo 2018

INSTITUTO DE INFORMACIÓN ESTADÍSTICA Y GEOGRÁFICA
JALISCO

www.iieg.gob.mx

Número de empresas

Conforme a la información del directorio estadístico nacional de unidades económicas (DENUE) de INEGI, el municipio de Teocuitatlán de Corona, cuenta con 322 unidades económicas a Noviembre 2017 y su distribución por sectores revela un predominio de unidades económicas dedicadas al servicio, siendo estas el 47.8% del total de las empresas en el municipio.

Figura 6. Distribución de las unidades económicas. Teocuitatlán de Corona 2017/Noviembre

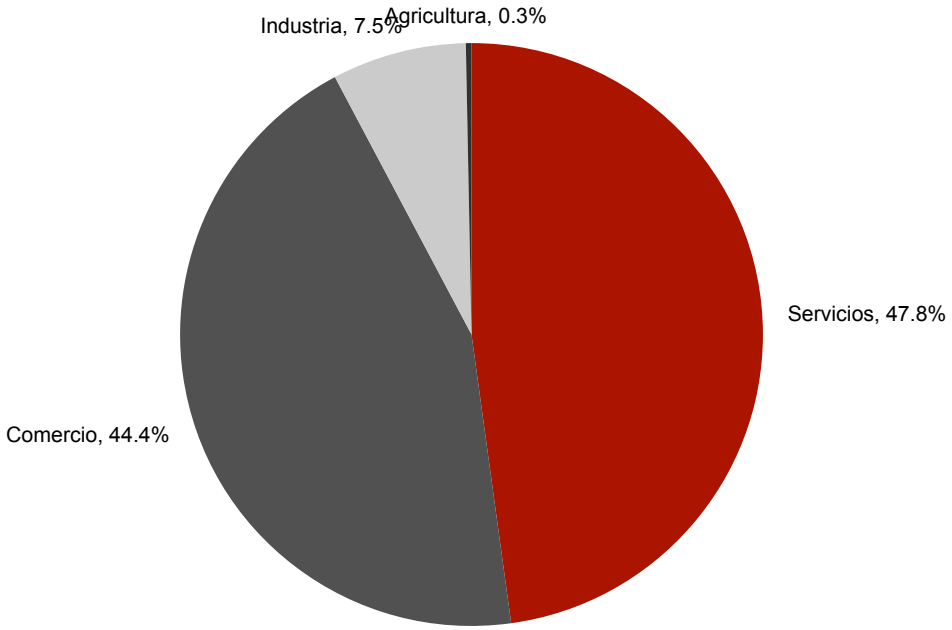

FUENTE: IIEG, Instituto de Información Estadística y Geográfica del Estado de Jalisco; con información de INEGI, DENUE

Valor agregado censal bruto

El valor agregado censal bruto se define como: "*el valor de la producción que se añade durante el proceso de trabajo por la actividad creadora y de transformación del personal ocupado, el capital y la organización (factores de la producción), ejercida sobre los materiales que se consumen en la realización de la actividad económica."* En resumen, esta variable se refiere al valor de la producción que añade la actividad económica en su proceso productivo.

Los censos económicos 2014, registraron que en el municipio de Teocuitatlán de Corona, los tres subsectores más importantes en la generación de valor agregado censal bruto que fueron el Comercio al por menor de abarrotes; Suministro de agua y gas, y la Industria alimentaria, que generaron en conjunto el 39.70% del total del valor agregado municipal.

El subsector de Comercio al por mayor de materias primas agropecuarias, que concentró el 3.52% del VACB, registró el mayor crecimiento real pasando de -30 millones 952 mil pesos en 2009 a 904 mil pesos en 2014, representado un incremento de 31 millones 856 mil pesos durante el periodo.

Tabla 9. Subsectores con mayor valor agregado censal bruto (VACB)
Teocuitatlán de Corona, 2009 y 2014. (Miles de pesos).

Subsector	2009	2014	%Part 2014	Var % 2009 - 2014
461 Comercio al por menor de abarrotes, alimentos, bebidas, hielo y tabaco	10,391	4,374	17.05%	-57.91%
222 Suministro de agua y suministro de gas por ductos al consumidor final	85	2,917	11.37%	3331.76%
311 Industria alimentaria	634	2,894	11.28%	356.47%
561 Servicios de apoyo a los negocios	1797	2,589	10.09%	44.07%
722 Servicios de preparación de alimentos y bebidas	2035	1,624	6.33%	-20.20%
468 Comercio al por menor de vehículos de motor, refacciones, combustibles y lubricantes	5,366	1,582	6.17%	-70.52%
522 Instituciones de intermediación crediticia y financiera no bursátil	157	1,051	4.10%	569.43%
811 Servicios de reparación y mantenimiento	749	1,007	3.93%	34.45%
434 Comercio al por mayor de materias primas agropecuarias y forestales, para la industria, y materiales de desecho	-30952	904	3.52%	-102.92%
621 Servicios médicos de consulta externa y servicios relacionados	339	900	3.51%	165.49%
464 Comercio al por menor de artículos para el cuidado de la salud	696	811	3.16%	16.52%
Otros	6,475	5,002	19.50%	-22.75%
Total	**-2,228**	**25,655**	**100.00%**	**-1251.48%**

FUENTE: IIEG, Instituto de Información Estadística y Geográfica del Estado de Jalisco; en base a datos proporcionados por el INEGI.

Empleo

Trabajadores asegurados en el IMSS
Por grupo económico

El municipio de Teocuitatlán de Corona ha visto diversas fluctuaciones en el número de trabajadores registrados ante el IMSS. Para diciembre de 2017, el IMSS reportó un total de 344 trabajadores asegurados.

En función de los registros del IMSS el grupo económico que más empleos genera dentro del municipio de Teocuitatlán de Corona, la agricultura, que registró un total de 94 trabajadores, concentrando el 27.3% del total de trabajadores asegurados en el municipio. Esta actividad incrementó en 37 asegurados respecto de 2013.

La segunda actividad con más trabajadores asegurados es *Elaboración de alimentos*, que para diciembre de 2017 registró 78 trabajadores asegurados que representan el 22.7% del total de trabajadores asegurados a dicha fecha. De 2013 a 2017, esta actividad creció en 31 trabajadores.

Figura 10. Trabajadores asegurados
Teocuitatlán de Corona, Jalisco. 2013 - 2017

Grupos económicos	Dic 2013	Dic 2014	Dic 2015	Dic 2016	Dic 2017	% Part 2017	Var. Abs. 2013-2017
Agricultura.	57	15	70	109	94	27.3%	37
Elaboración de alimentos.	47	47	8	76	78	22.7%	31
Transporte terrestre.	38	36	41	39	60	17.4%	22
Construcción de edificaciones y obras de ingeniería civil.	2	9	15	22	36	10.5%	34
Servicios de enseñanza, investigación científica y difusión cultural.	16	18	19	20	20	5.8%	4
Compraventa de materias primas, materiales y auxiliares.	18	10	12	10	14	4.1%	-4
Servicios profesionales y técnicos.	12	11	9	12	10	2.9%	-2
Compraventa de prendas de vestir y artículos de uso personal.	10	7	7	7	8	2.3%	-2
Compraventa de gases, combustibles y lubricantes.	6	4	3	7	6	1.7%	0
Servicios personales para el hogar y diversos.	5	6	6	5	4	1.2%	-1
Otras	11	17	15	12	14	4.1%	3
Total	**222**	**180**	**205**	**319**	**344**	**100.00%**	**122**

FUENTE: IIEG, Instituto de Información Estadística y Geográfica del Estado de Jalisco; en base a datos proporcionados por el IMSS

Trabajadores asegurados en el IMSS
Región Lagunas

Dentro de la región Lagunas, Teocuitatlán de Corona se presenta como el noveno municipio con mayor número de trabajadores concentrando el 2.04% del total de trabajadores asegurados en el IMSS dentro de esta región, quedando por debajo de Atoyac que aporta el 3.31% y por encima de Amacueca con el 0.26%.

En la comparativa 2013 –2017, el municipio de Teocuitatlán de Corona registró un incremento de 55% en el número de trabajadores en la región Lagunas, pasando de 222 asegurados en 2013, a 344 asegurados en 2017, incremento de 122 trabajadores durante el total del periodo.

Figura 11. Trabajadores asegurados
Región Lagunas. 2013 - 2017

Lagunas	2013	2014	2015	2016	2017	% Part. 2017	Var. Abs. Dic 2013-2017	Var % 2013 - 2017	IDM-E[1]	IDM[2]
Acatlán de Juárez	2,832	3,317	4,067	4,511	4,840	28.65%	2,008	70.9%	51	44
Amacueca	103	79	62	51	44	0.26%	-59	-57.3%	63	38
Atemajac de Brizuela	21	15	561	14	39	0.23%	18	85.7%	106	71
Atoyac	295	300	451	642	560	3.31%	265	89.8%	73	46
Cocula	1,596	1,832	1,845	1,917	2,192	12.97%	596	37.3%	61	31
San Martín Hidalgo	422	480	518	562	659	3.90%	237	56.2%	105	75
Sayula	5,759	4,709	3,803	4,179	3,789	22.43%	-1,970	-34.2%	47	36
Tapalpa	1,211	1,282	1,652	1,545	1,892	11.20%	681	56.2%	64	81
Techaluta de Montenegro	20	19	27	34	32	0.19%	12	60.0%	85	90
Teocuitatlán de Corona	222	180	205	319	344	2.04%	122	55.0%	95	110
Villa Corona	764	841	895	907	899	5.32%	135	17.7%	84	63
Zacoalco de Torres	725	760	812	1,324	1,606	9.51%	881	121.5%	71	39
Total	**13,970**	**13,814**	**14,898**	**16,005**	**16,896**	**100.00%**	**2,926**	**20.94%**		

FUENTE: IIEG, Instituto de Información Estadística y Geográfica del Estado de Jalisco; en base a datos proporcionados por el IMSS

El índice de desarrollo municipal conjunta una serie de variables económicas, institucionales, sociales y de medio ambiente, para proporcionar un indicador que permite identificar la posición que ocupa el municipio en el plano estatal, es decir, comparar la situación del municipio con relación a los demás municipios de la misma región y con los municipios del resto del estado.

Teocuitatlán de Corona se ubica en la posición número 110 en el índice de desarrollo municipal (IDM) del total de los 125 municipios del estado. Dentro de la región Lagunas, Cocula es el municipio con el índice más alto al ubicarse en la posición número 31 del total de municipios de Jalisco.

Por su parte, el índice de desarrollo municipal del aspecto económico (IDM-E), engloba las variables de producción, producción agropecuaria, trabajadores asegurados, y población ocupada, para dar un elemento que permita monitorear la situación de desarrollo económico que tiene el municipio y así poder compararlo con el resto de los municipios del estado. Este indicador que se pondera en función del tamaño de la población, es más favorable para el municipio de Teocuitatlán de Corona al ubicarlo en la posición 95.

Agricultura y ganadería en Teocuitatlán de Corona

El valor de la producción agrícola en Teocuitatlán de Corona ha presentado diversas fluctuaciones durante el periodo 2012–2016, habiendo registrado su nivel más alto 2015. El valor de la producción agrícola de Teocuitatlán de Corona de 2016, representó el 0.61% del total de producción agrícola estatal.

Figura 7. Valor de la producción agrícola
Teocuitatlán de Corona 2012 - 2016 (Miles de pesos)

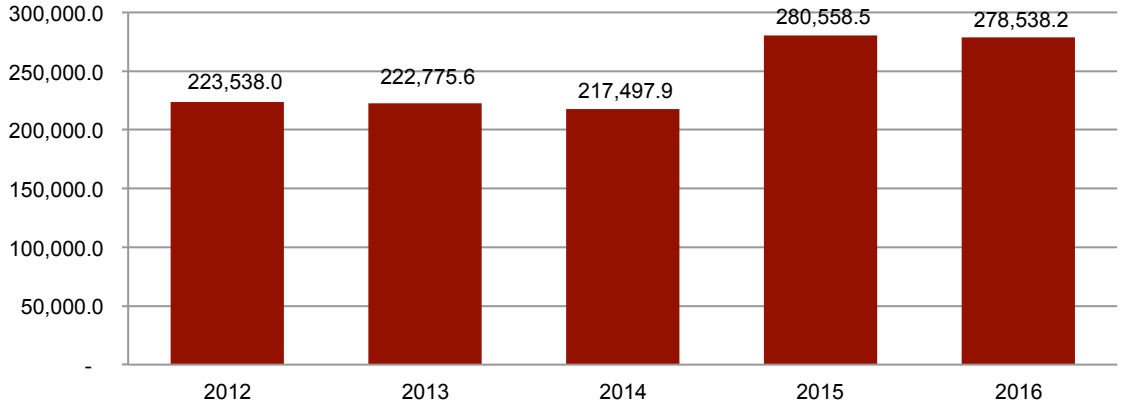

FUENTE: IIEG, Instituto de Información Estadística y Geográfica del Estado de Jalisco; información de SIAP / SAGARPA - OEIDRUS.

La producción ganadera en el municipio ha presentado una marcada tendencia de decremento en los últimos años, con una ligera recuperación para 2016. En este último año, el valor de la producción municipal contribuyó con el 0.1% del valor estatal.

Figura 8. Valor de la producción ganadera
Teocuitatlán de Corona 2012 - 2016 (Miles de pesos)

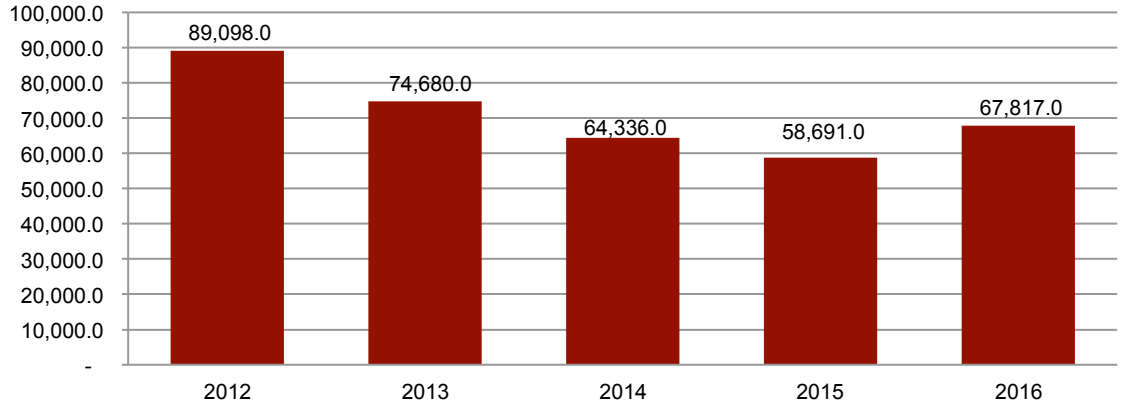

FUENTE: IIEG, Instituto de Información Estadística y Geográfica del Estado de Jalisco; información de SIAP / SAGARPA - OEIDRUS.

MEDIO AMBIENTE

TEOCUITATLÁN DE CORONA
DIAGNÓSTICO DEL MUNICIPIO
Mayo 2018

INSTITUTO DE INFORMACIÓN ESTADÍSTICA Y GEOGRÁFICA
www.iieg.gob.mx

Índice municipal de medio ambiente

Tabla 12. Municipios de la región Lagunas de acuerdo al índice municipal de medio ambiente.			
Teocuitatlán de Corona, Jalisco			
Nombre	**Índice Municipal Medio Ambiente**	**Posición estatal**	**Categoría**
Atoyac	67.49	1	Muy Alto
Atemajac de Brizuela	66.68	2	Muy Alto
Zacoalco de Torres	65.43	6	Muy Alto
Techaluta de Montenegro	65.03	8	Muy Alto
Teocuitatlán de Corona	**64.26**	**10**	**Muy Alto**
Amacueca	62.95	17	Muy Alto
Sayula	62.86	18	Muy Alto
Villa Corona	59.32	32	Alto
Cocula	58.12	41	Alto
Tapalpa	57.89	43	Alto
Acatlán de Juárez	57.86	44	Alto
San Martín de Hidalgo	54.01	74	Medio

FUENTE: IIEG, Instituto de Información Estadística y Geográfica del Estado de Jalisco con información de SEMADES, 2000, 2010; SEMARNAT, 2000; CONAGUA, 2010; CONABIO, 2010; INEGI, 1982, 2005,2007; CONAFOR, 2007; CEA, 2007; CCA, 2010

Considerando el índice de medio ambiente, que contempla aspectos como generación de residuos sólidos, deforestación, explotación de acuíferos, cobertura forestal, áreas naturales protegidas, entre otros, Teocuitatlán de Corona se ubica en el lugar 10 a nivel estatal, lo cual indica un desarrollo Muy Alto del medio ambiente en comparación al resto de los municipios de la entidad, y la decimocuarta posición en la región Lagunas.

En el Índice Municipal de Medio Ambiente, 2013, destaca que Teocuitatlán de Corona se ubica en un acuífero no sobrexplotado, sobre el cual se registra un total de 3,063 viviendas particulares habitadas, de las cuales 95.36% tienen disponibilidad de agua dentro de la casa o el terreno y 94.91% cuentan con drenaje conectado a la red pública, fosa séptica u otros.

El Municipio tiene una cobertura de 5.4% de bosques, 29.8% de selvas y 48.8% destinada a la agricultura. En los últimos 25 años el municipio ha recuperado 3.70 km^2 de superficie con vegetación natural y presenta 21.12% de la superficie con riesgo de erosión. En el ordenamiento ecológico territorial, el 48.33% de su territorio está bajo políticas ambientales de conservación.

En términos de residuos sólidos urbanos, el municipio participa con el 0.14% del total estatal, equivalente a 10.458 toneladas generadas por día.

DESARROLLO INSTITUCIONAL

TEOCUITATLÁN DE CORONA
DIAGNÓSTICO DEL MUNICIPIO
Mayo 2018

INSTITUTO DE INFORMACIÓN ESTADÍSTICA Y GEOGRÁFICA
IIEG JALISCO
www.iieg.gob.mx
JALISCO

Desarrollo institucional

El Índice de Desarrollo Municipal (IDM) mide el progreso de un municipio en cuatro dimensiones del desarrollo: social, económica, ambiental e institucional, con la finalidad de presentar una evaluación integral de la situación de cada uno de éstos. El IDM parte de tres premisas vinculadas con el concepto de desarrollo humano, según el cual, el principal objetivo es beneficiar a las personas; las actividades de los gobiernos afectan el nivel de desarrollo de sus comunidades y que el desarrollo sostenible posibilita el bienestar de los individuos a largo plazo (ver detalles http://www.iieg.gob.mx/general.php?id=8&idg=472).

En los tres apartados anteriores ya se ha hecho referencia al desarrollo social, económico y del medio ambiente; finalmente en esta sección se aborda el componente institucional (Índice de Desarrollo Municipal Institucional; IDM-I), que mide el desempeño de las instituciones gubernamentales de un municipio a través de cinco rubros que contemplan el esfuerzo tributario, la transparencia, la participación electoral, el número de empleados municipales per cápita y la seguridad.

En la construcción del IDM se decidió incluir cinco variables para medir el desarrollo institucional de los municipios de Jalisco, tal y como se muestra en las dos tablas siguientes, por medio del porcentaje de participación ciudadana en elecciones; la evaluación del cumplimiento de la publicación de información fundamental y de la obligación de la atención a las solicitudes de información; la tasa de empleados municipales por cada mil habitantes; el porcentaje de ingresos propios por municipio y el número de delitos del fuero común por cada mil habitantes.

Tabla 13. Desarrollo institucional de los municipios en el contexto estatal con base en cinco indicadores

Teocuitatlán de Corona, Región Lagunas 2011 (Parte I)

Clave	Municipio	Porcentaje de participación ciudadana en elecciones 2009		Evaluación del cumplimiento de la publicación de información fundamental		Empleados municipales por cada 1000 habitantes 2009	
		Valor municipal	Lugar estatal	Valor municipal	Lugar estatal	Valor municipal	Lugar estatal
002	Acatlán de Juárez[/be]	64.48	26	12.12	47	5.81	14
004	Amacueca	59.23	58	59.65	11	19.66	107
010	Atemajac de Brizuela*[e]	69.76	5	1.52	124	5.56	11
014	Atoyac[/e]	60.29	50	11.36	64	16.67	99
024	Cocula[/e]	58.55	65	35.61	24	9.40	58
077	San Martín Hidalgo[/e]	56.31	82	11.36	75	11.44	72
082	Sayula[/e]	58.88	62	11.36	86	8.33	47
086	Tapalpa[/ce]	72.66	3	3.03	106	8.01	44
089	Techaluta de Montenegro*[/be]	66.39	16	1.52	112	24.21	115
092	**Teocuitatlán de Corona*[/be]**	**59.24**	**57**	**1.52**	**117**	**14.95**	**91**
114	Villa Corona[/be]	56.27	83	14.39	44	6.25	17
119	Zacoalco de Torres	60.26	51	42.86	19	9.25	56

Fuente: Índice de Desarrollo Municipal, IDM-I con base en IFE, ITEI, INEGI, Procuraduría de Justicia del Estado de Jalisco e INAFED (ver detalles y notas en IDM 2012 http://www.iieg.gob.mx/general.php?id=8&idg=472).

En el caso de Teocuitatlán de Corona, en 2009 registró una participación electoral del 59.24%, que lo coloca en el lugar 57 de los 125 municipios. Lo que significa que tiene una mediana participación electoral en comparación con otras municipalidades del estado.

Por otra parte, en 2011 con una calificación de 1.52% en materia de cumplimiento en las obligaciones de transparencia, el municipio se colocó en el lugar 117. Lo que muestra el grado de compromiso de una administración en publicar y mantener actualizada la información, en particular, la correspondiente a los rubros financieros y regulatorios; así como la mejora en su accesibilidad y un adecuado manejo y protección de la información confidencial. Esto en el marco del cumplimiento del derecho de acceso a la información pública.

En lo que respecta a los empleados que laboran en las administraciones públicas, es importante destacar que en 2009, Teocuitatlán de Corona tenía una tasa de 14.95 empleados municipales por cada mil habitantes, por lo que ocupa el sitio 91 a nivel estatal en este rubro. Esto en el sentido de que entre menor sea el valor de este indicador mejor, porque implica una lógica de austeridad donde con menos empleados municipales se logra prestar los servicios municipales a la población.

Asimismo, en el ámbito de las finanzas municipales, para 2009 el 6.64% de los ingresos de Teocuitatlán de Corona se consideran propios, en el sentido que fueron generados mediante sus propias estrategias de recaudación, lo que posiciona al municipio en el lugar 122 en el ordenamiento de este indicador respecto a los demás municipios del estado. Mientras que en la

cuestión de seguridad, en 2011 el municipio registró una tasa de 5.48 delitos por cada mil habitantes, que se traduce en el lugar 40 en el contexto estatal, siendo el lugar uno, el municipio más seguro en función de esta tasa.

Considerando los cinco indicadores, Teocuitatlán de Corona obtiene un desarrollo institucional muy bajo, con un IDM-I de 31.87, que lo coloca en el sitio 122 del ordenamiento estatal. Donde el primer lugar lo tiene Zapotlanejo y el último, Santa María del Oro.

Tabla 14. Desarrollo institucional de los municipios en el contexto estatal con base en cinco indicadores

Teocuitatlán de Corona, Región Lagunas 2011 (Parte II)

Clave	Municipio	Porcentaje de ingresos propios 2009		Delitos del fuero común por cada 1000 habitantes[/f]		IDM-Institucional		
		Valor municipal	Lugar estatal	Valor municipal	Lugar estatal	Índice	Grado	Lugar estatal
002	Acatlán de Juárez[/be]	42.94	43	8.73	90	52.0	Alto	29
004	Amacueca	55.60	10	5.95	51	57.0	Muy Alto	18
010	Atemajac de Brizuela*[e]	42.90	44	3.28	14	47.4	Alto	61
014	Atoyac[/e]	52.32	15	5.94	50	47.7	Alto	55
024	Cocula[/e]	56.42	7	9.71	99	58.9	Muy Alto	12
077	San Martín Hidalgo[/e]	48.73	26	6.33	57	48.2	Alto	51
082	Sayula[/e]	44.52	35	9.33	94	50.6	Alto	37
086	Tapalpa[/ce]	21.47	108	5.46	39	42.2	Medio	91
089	Techaluta de Montenegro*[/be]	29.03	90	8.20	85	38.3	Bajo	104
092	**Teocuitatlán de Corona*[/be]**	**6.64**	**122**	**5.48**	**40**	**31.9**	**Muy Bajo**	**122**
114	Villa Corona[/be]	41.64	47	7.45	75	49.4	Alto	43
119	Zacoalco de Torres	39.11	54	12.15	115	57.1	Muy Alto	17

Fuente: Índice de Desarrollo Municipal, IDM-I con base en IFE, ITEI, INEGI, Procuraduría de Justicia del Estado de Jalisco e INAFED (ver detalles y notas en IDM 2012 http://www.iieg.gob.mx/general.php?id=8&idg=472).

Directorio municipal



Presidente Municipal Teocuitatlán de Corona
Carlos Eduardo Hernández Flores
teocuita@jalisco.gob.mx

Domicilio
Álvaro Obregón No. 16, C.P. 49250,
Teocuitatlán de Corona, Jalisco

Teléfonos
(372) 428 0382 - 428 00 19

Síndico (a)
José Miguel Morfin Herrera

Regidores (as)
Oscar Manuel González Lomelí
Cristina Guadalupe González Buenrostro
Inocencio Sotelo Gómez
Ma. Del Carmen Castellanos García
Martha Camarena Rojas
Ramiro Mojica Contreras
José De Jesús Gutiérrez Valle
Esmeralda Rosalina Haro Enríquez
Trinidad Montes

JALISCO
GOBIERNO DEL ESTADO

INSTITUTO DE INFORMACIÓN ESTADÍSTICA Y GEOGRÁFICA

Calzada de los Pirules No.71
Col. Ciudad Granja C.P. 45010
Zapopan, Jalisco, México

WWW.IIEG.GOB.MX