IIEG
JALISCO
INSTITUTO DE INFORMACIÓN ESTADÍSTICA Y GEOGRÁFICA

# SAN MARTÍN DE BOLAÑOS
## DIAGNÓSTICO DEL MUNICIPIO
Mayo 2018

JALISCO
GOBIERNO DEL ESTADO

GEOSPATIAL WORLD AWARDS | PREMIO MUNDIAL GEOESPACIAL A LA EXCELENCIA 2018

WWW.IIEG.GOB.MX

# SAN MARTÍN DE BOLAÑOS
# DIAGNÓSTICO DEL MUNICIPIO

Mayo 2018

**HISTORIA** ..... **3**
Toponimia
Contexto histórico

**GEOGRAFÍA** ..... **6**
**Mapa base**
Medio físico e infraestructura

**DEMOGRAFÍA Y SOCIEDAD** ..... **10**
Aspectos demográficos
Intensidad migratoria
Pobreza multidimensional
Marginación
Índices sociodemográficos

**ECONOMÍA** ..... **21**
Número de empresas
Valor agregado censal bruto
Empleo
Agricultura y ganadería

**MEDIO AMBIENTE** ..... **27**
Subíndice municipal de medio ambiente

**DESARROLLO INSTITUCIONAL** ..... **29**
Desarrollo institucional

**Consulta el documento en línea**
**http://www.iieg.gob.mx/**

# HISTORIA

**SAN MARTÍN DE BOLAÑOS**
DIAGNÓSTICO DEL MUNICIPIO
Mayo 2018

INSTITUTO DE INFORMACIÓN ESTADÍSTICA Y GEOGRÁFICA
IIEG JALISCO
www.iieg.gob.mx
JALISCO

# Toponimia

Esta región era conocida como Alcaldía Mayor del Real de Bolaños en el siglo XVII, aunque también era conocida como Mineral del Tepec. Sin embargo para 1825, ya aparece registrado con el nombre de San Martín en el documento “Estadística del Estado Libre de Jalisco”.

**Figura 1. San Martín de Bolaños, Jalisco.**
*Localización geográfica.*

**FUENTE: IIEG,** Instituto de Información Estadística y Geográfica del Estado de Jalisco, “Mapa General del Estado de Jalisco, 2012.

## Contexto histórico

En el municipio de San Martín de Bolaños se encuentran sitios arqueológicos como las Tumbas de Tiro en El Piñón, únicas en su tipo, la principal está situada en la mesa superior del cerro del Piñón, enclavada en las inmediaciones del pueblo. De igual manera también se encuentra en este sitio arqueológico un conjunto de estructuras de restos de casas y de templos construidos sobre terrazas artificiales donde seguramente vivía el gobernante y otros personajes distinguidos, los sacerdotes y los artesanos. El período de enterramiento en tumbas de tiro entre gente que habitó el cañón de Bolaños, se extiende durante los primeros cinco siglos de la era cristiana, la tumba principal pudo fecharse en 440 d.C. pero el Piñón fue habitado durante el último siglo antes de Cristo.

En 1530 conquistan los españoles esta región encabezadas por Cristóbal de Oñate. Para 1748 los españoles se asentaron en esta zona debido a la bonanza minera de Bolaños. Por decreto en mayo de 1872 se suprimió la municipalidad de San Martín quedando como comisaría del departamento de Bolaños. En septiembre de 1892 San Martín recuperó su categoría de municipalidad. No se sabe con certeza la fecha en que esta municipalidad adquirió el nombre de San Martín Bolaños; pero en la Ley Orgánica Municipal de 1971 ya se registra con esta denominación, que hasta la fecha conserva.

# GEOGRAFÍA

**SAN MARTÍN DE BOLAÑOS**
DIAGNÓSTICO DEL MUNICIPIO
Mayo 2018

INSTITUTO DE INFORMACIÓN ESTADÍSTICA Y GEOGRÁFICA
IIEG JALISCO
www.iieg.gob.mx
JALISCO

**Figura 2. San Martín de Bolaños, Jalisco.**
*Mapa base.*

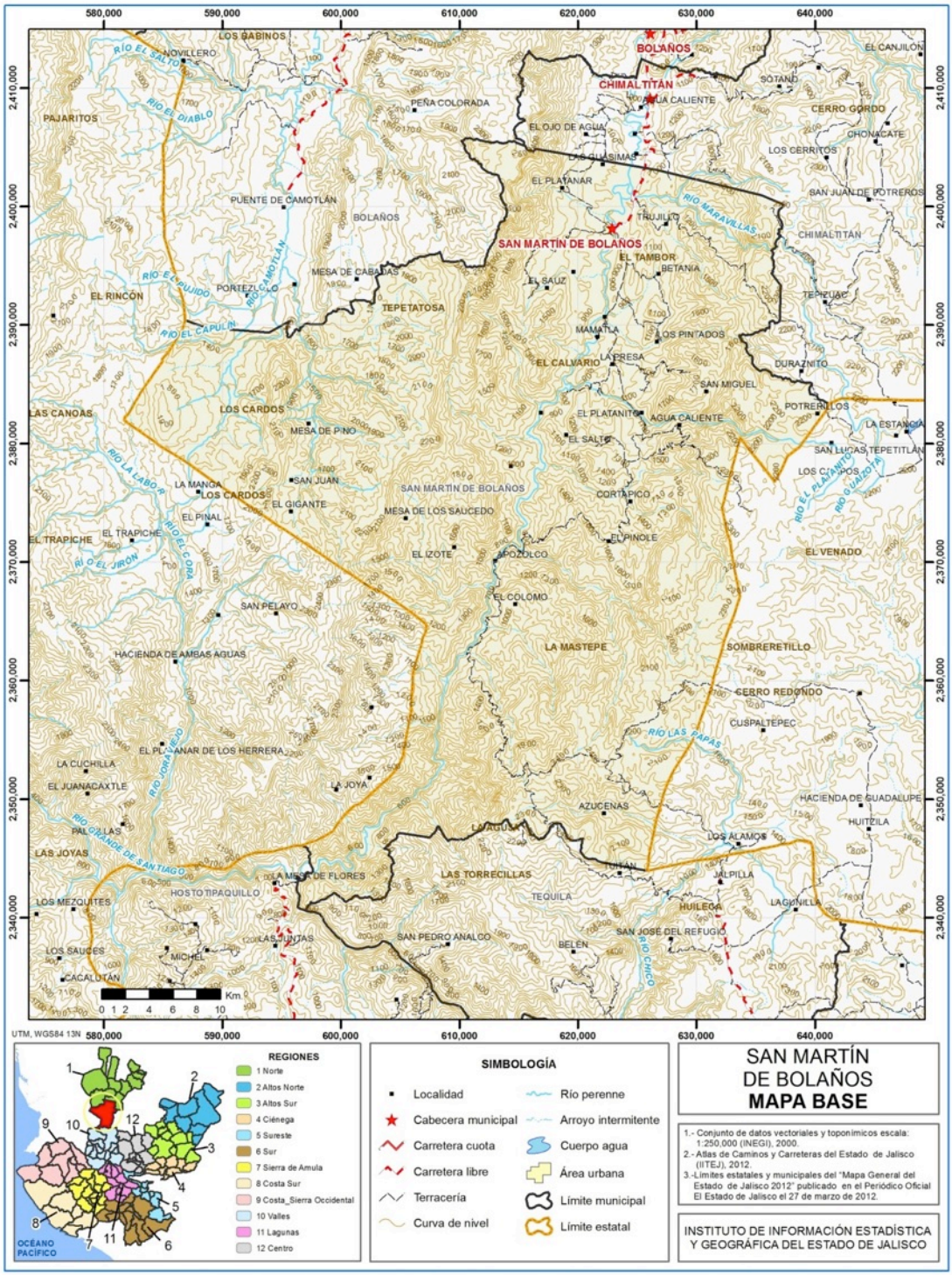


**FUENTE: IIEG,** Instituto de Información Estadística y Geográfica del Estado de Jalisco; 2015.

# Geografía

| Tabla 1. Medio físico | | | |
|---|---|---|---|
| San Martín de Bolaños, Jalisco | | | |
| **Medio físico** | | | **Descripción** |
| Superficie municipal ($km^2$) | | 1,980 | El municipio de San Martín de Bolaños tiene una superficie de 1,980 $Km^2$. Por su superficie se ubica en la posición 5 con relación al resto de los municipios del estado. |
| Altura (msnm) | Mínima municipal | 420 | La cabecera municipal es San Martín de Bolaños y se encuentra a 800 msnm. El territorio municipal tiene alturas entre los 420 y 2,660 msnm. |
| | Máxima municipal | 2,660 | |
| | Cabecera municipal | 800 | |
| Pendientes (%) | Planas (< 5°) | 8.4 | El 63.3% del municipio tiene terrenos montañosos, es decir, con pendientes mayores a 15°. |
| | Lomerío ( 5° - 15°) | 28.3 | |
| | Montañosas ( > 15°) | 63.3 | |
| Clima (%) | Semiárido cálido | 29.9 | La mayor parte del municipio de San Martín de Bolaños (51%) tiene clima semicálido semihúmedo. La temperatura media anual es de 20°C, mientras que sus máximas y mínimas promedio oscilan entre 31.6°C y 9.8°C respectivamente. La precipitación media anual es de 857 mm. |
| | Semicálido semihúmedo | 51.0 | |
| | Templado subhúmedo | 19.2 | |
| Temperatura (°C) | Máxima promedio | 31.6 | |
| | Mínima promedio | 9.8 | |
| | Media anual | 20.0 | |
| Precipitación (mm) | Media anual | 857 | |
| Geología (%) | Extrusiva ácida | 54.9 | La roca predominante es la extrusiva ácida (54.9%) se trata de rocas ígneas de origen volcánico vertido a la superficie a través de fisuras o volcanes, con cristales que solo pueden ser observados por medio de una lupa, con textura afanítica, con un contenido de más del 65% de dióxido de silicio. |
| | Toba | 33.8 | |
| | Basalto | 6.8 | |
| | Arenisca - Conglomerado | 2.5 | |
| | Riolita | 1.0 | |
| | Otros | 1.0 | |
| Tipo de suelo (%) | Feozem | 33.4 | El suelo predominante es feozem (33.4%), se presenta en cualquier tipo de relieve y clima, excepto en regiones tropicales o lluviosas o zonas muy desérticas. Es el cuarto tipo de suelo más abundante en el país. Son de profundiad variable. Cuando son profundos se utilizan para la agricultura de riego o temporal. |
| | Luvisol | 28.0 | |
| | Litosol | 17.2 | |
| | Cambisol | *15.7* | |
| | Regosol | 4.8 | |
| | Otros | 0.9 | |
| Cobertura de suelo (%) | Agricultura | 6.1 | El bosque (50.7%) es el uso de suelo dominante en el municipio. |
| | Asentamiento humano | 0.0 | |
| | Bosque | 50.7 | |
| | Pastizal | 8.3 | |
| | Selva | 34.9 | |

**FUENTE: IIEG,** Instituto de Información Estadística y Geográfica del Estado de Jalisco; con base en: Geología, Edafología, esc. 1:50,000 y Uso de Suelo y Vegetación SVI, esc. 1:250,000, INEGI. Clima, CONABIO. Tomo 1 Geografía y Medio Ambiente de la Enciclopedia Temática Digital de Jalisco. MDE y MDT del conjunto de datos vectoriales, esc. 1:50,000, INEGI. Mapa General del Estado de Jalisco 2012.

| Tabla 1.1 Infraestructura | | | |
|---|---|---|---|
| San Martín de Bolaños, Jalisco | | | |
| **Infraestructura** | | | **Descripción** |
| Infraestructura (km) | Carreteras | 7.77 | El municipio se encuentra en el décimo lugar de la región Norte, registrando un grado muy bajo de conectividad en caminos y carreteras. |
| | Caminos | 292.38 | |

| **Tipo de servicios** | **Cantidad** | **Comentarios** |
|---|---|---|
| Escuelas | 6 | La información presentada en esta tabla corresponde a los servicios concentrados en localidades mayores a 2,500 habitantes. |
| Palacio o ayudantía | 1 | |
| Plaza | 2 | |
| Centro Salud | 2 | |
| Tanque de agua | 1 | |
| Templo | 1 | |

**FUENTE: IIEG,** Instituto de Información Estadística y Geográfica del Estado de Jalisco Atlas de Caminos y Carreteras del Estado de Jalisco 2012 Conectividad 2012. Mapa General del Estado de Jalisco 2012. Censo de Población y Vivienda 2000 y 2010, INEGI. Siete servicios básicos, CDTR-IIEG, 2009.

# DEMOGRAFÍA Y SOCIEDAD

**SAN MARTÍN DE BOLAÑOS**
DIAGNÓSTICO DEL MUNICIPIO
Mayo 2018

INSTITUTO DE INFORMACIÓN ESTADÍSTICA Y GEOGRÁFICA
www.iieg.gob.mx

# Aspectos demográficos

El municipio de San Martín de Bolaños pertenece a la Región Norte, su población en el 2015 según la Encuesta Intercensal era de 3 mil 122 personas; 49.6 por ciento hombres y 51.4 por ciento mujeres, los habitantes del municipio representaban el 4.0 por ciento del total regional (ver tabla 2). Comparando este monto poblacional con el del año 2010, se obtiene que la población municipal disminuyó un 8.3 por ciento en cinco años.

**Tabla 2. Población por sexo, porcentaje en el municipio**

San Martín de Bolaños, Jalisco

| Clave | No. | Municipio/localidad | Población total 2010 | Población 2015 | | | |
|---|---|---|---|---|---|---|---|
| | | | | Total | Porcentaje en el municipio | Hombres | Mujeres |
| | | **076 SAN MARTÍN DE BOLAÑOS** | **3,405** | **3,122** | **100.00** | **1,548** | **1,574** |

FUENTE: IIEG, Instituto de Información Estadística y Geográfica del Estado de Jalisco con base en INEGI, Censo de población y vivienda 2010 y Encuesta Intercensal 2015.

Se estima que para el 2020 esta población aumentará a 3 mil 754 habitantes, donde mil 860 serán hombres y mil 894 mujeres, manteniendo el 0.04 por ciento de la población total del estado.

El municipio en 2010 contaba con 62 localidades, de las cuales, 10 eran de dos viviendas y 22 de una. La cabecera municipal de San Martín de Bolaños es la localidad más poblada con 2,282 personas, y representaba el 67.0 por ciento de la población, le sigue El Platanar con el 3.6, Mamatla con el 2.8, Barrio de la Esperanza (Linda Vista) con el 2.8 y El Popote con el 2.6 por ciento del total municipal.(ver tabla 2A).

**Tabla 2A. Población por sexo, porcentaje en el municipio**

San Martín de Bolaños, Jalisco

| Clave | No. | Municipio/localidad | Población total 2000 | Población 2010 | | | |
|---|---|---|---|---|---|---|---|
| | | | | Total | Porcentaje en el municipio | Hombres | Mujeres |
| | | **076 SAN MARTÍN DE BOLAÑOS** | **3,977** | **3,405** | **100.00** | **1,704** | **1,701** |
| 0001 | 1 | SAN MARTÍN DE BOLAÑOS | 2,172 | 2,282 | 67.0 | 1,110 | 1,172 |
| 0085 | 2 | EL PLATANAR | 179 | 124 | 3.6 | 59 | 65 |
| 0064 | 3 | MAMATLA | 180 | 97 | 2.8 | 51 | 46 |
| 0188 | 4 | BARRIO DE LA ESPERANZA (LINDA VISTA) | 90 | 96 | 2.8 | 41 | 55 |
| 0190 | 5 | EL POPOTE | 49 | 89 | 2.6 | 50 | 39 |

FUENTE: IIEG, Instituto de Información Estadística y Geográfica del Estado de Jalisco con base en INEGI, censos y conteos nacionales, 2000-2010

# Intensidad migratoria

El estado de Jalisco tiene una añeja tradición migratoria a Estados Unidos que se remonta hacia los finales del siglo XIX. Se estima que 1.4 millones de personas nacidas en Jalisco habitan en Estados Unidos y que alrededor de 2.6 millones de personas nacidas en aquel país son hijos de padres jaliscienses. De acuerdo al índice de intensidad migratoria calculado por Consejo Nacional de Población (CONAPO) con datos del censo de población de 2010 del INEGI, Jalisco tiene un grado alto de intensidad migratoria, y tiene el lugar decimotercero entre las entidades federativas del país con mayor intensidad migratoria.

**Figura 3. Grado de Intensidad migratoria a Estados Unidos.**
Jalisco, 2010

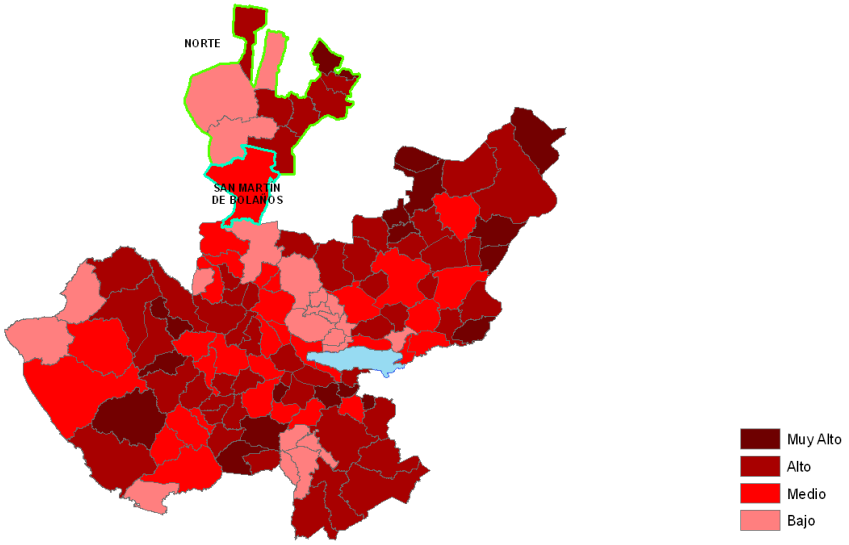


**FUENTE: IIEG,** Instituto de Información Estadística y Geográfica del Estado de Jalisco con base en estimaciones del CONAPO, 2010

Los indicadores de este índice señalan que en San Martín de Bolaños el 13.92 por ciento de las viviendas del municipio se recibieron remesas en 2010, en un 2.91 por ciento se reportaron emigrantes del quinquenio anterior (2005-2010), en el 0.61 por ciento se registraron migrantes circulares del quinquenio anterior, así mismo el 4.00 por ciento de las viviendas contaban con migrantes de retorno del quinquenio anterior (ver tabla 3).

**Tabla 3. Índice y grado de intensidad migratoria e indicadores socioeconómicos**

San Martín de Bolaños, 2010

| Índice y grado de intensidad migratoria e indicadores socioeconómicos | Valores |
|---|---|
| Índice de intensidad migratoria | 0.1761525 |
| Grado de intensidad migratoria | Medio |
| Total de viviendas | 826 |
| % viviendas que reciben remesas | 13.92 |
| % Viviendas con emigrantes en Estados Unidos del quinquenio anterior | 2.91 |
| % Viviendas con migrantes circulares del quinquenio anterior | 0.61 |
| % Viviendas con migrantes de retorno del quinquenio anterior | 4.00 |
| Lugar que ocupa en el contexto estatal | 92 |
| Lugar que ocupa en el contexto nacional | 843 |

**FUENTE: IIEG,** Instituto de Información Estadística y Geográfica del Estado de Jalisco con base en estimaciones del CONAPO con base en el INEGI, muestra del diez por ciento del Censo de Población y Vivienda 2010.

Cabe señalar que en el cálculo previo del índice de intensidad migratoria, que fue en el año 2000, la unidad de observación eran los hogares y San Martín de Bolaños ocupaba el lugar 103 con grado medio, donde los hogares que recibieron remesas fue el 17.73 por ciento, hogares con emigrantes en Estados Unidos del quinquenio anterior 3.18 por ciento, el 0.11 por ciento de los hogares tenían migrantes circulares del quinquenio anterior y 2.05 por ciento migrantes de retorno (ver tabla 4).

**Tabla 4. Índice y grado de intensidad migratoria e indicadores socioeconómicos**

San Martín de Bolaños, 2000

| Índice y grado de intensidad migratoria e indicadores socioeconómicos | Valores |
|---|---|
| Índice de intensidad migratoria | 0.3305950 |
| Grado de intensidad migratoria | Medio |
| Total de hogares | 880 |
| % Hogares que reciben remesas | 17.73 |
| % Hogares con emigrantes en Estados Unidos del quinquenio anterior | 3.18 |
| % Hogares con migrantes circulares del quinquenio anterior | 0.11 |
| % Hogares con migrantes de retorno del quinquenio anterior | 2.05 |
| Lugar que ocupa en el contexto estatal | 103 |

**Fuente:** Consejo Nacional de Población. Colección: Índices Sociodemográficos. Diciembre de 2001.

## Pobreza multidimensional

La pobreza, está asociada a condiciones de vida que vulneran la dignidad de las personas, limitan sus derechos y libertades fundamentales, impiden la satisfacción de sus necesidades básicas e imposibilitan su plena integración social. De acuerdo con esta concepción, una persona se considera en situación de pobreza multidimensional cuando sus ingresos son insuficientes para adquirir los bienes y los servicios que requiere para satisfacer sus necesidades y presenta carencia en al menos uno de los siguientes seis indicadores: rezago educativo, acceso a los servicios de salud, acceso a la seguridad social calidad y espacios de la vivienda servicios básicos en la vivienda.

La nueva metodología para medir el fenómeno de la pobreza fue desarrollada por el CONEVAL y permite profundizar en el estudio de la pobreza, ya que además de medir los ingresos, como tradicionalmente se realizaba, se analizan las carencias sociales desde una óptica de los derechos sociales.

Estos componentes permitirán dar un seguimiento puntual de las carencias sociales y al bienestar económico de la población, además de proporcionar elementos para el diagnóstico y seguimiento de la situación de la pobreza en nuestro país, desde un enfoque novedoso y consistente con las disposiciones legales aplicables y que retoma los desarrollos académicos recientes en materia de medición de la pobreza.

En términos generales de acuerdo a su ingreso y a su índice de privación social se proponen la siguiente clasificación: **Pobres multidimensionales**.- Población con ingreso inferior al valor de la línea de bienestar y que padece al menos una carencia social. **Vulnerables por carencias sociales**.- Población que presenta una o más carencias sociales, pero cuyo ingreso es superior a la línea de bienestar. **Vulnerables por ingresos**.- Población que no presenta carencias sociales y cuyo ingreso es inferior o igual a la línea de bienestar. **No pobre multidimensional y no vulnerable**.- Población cuyo ingreso es superior a la línea de bienestar y que no tiene carencia social alguna.

| Tabla 5. Pobreza Multidimensional | | | | | | |
|---|---|---|---|---|---|---|
| San Martín de Bolaños, 2010-2015 | | | | | | |
| Indicadores de incidencia | Porcentaje | | Personas | | Carencias promedio | |
| | 2010 | 2015 | 2010 | 2015 | 2010 | 2015 |
| **Pobreza multidimensional** | | | | | | |
| Población en situación de pobreza multidimensional | 37.4 | 38.6 | 1,256 | 1,221 | 2.9 | 1.9 |
| Población en situación de pobreza multidimensional moderada | 28.5 | 34.0 | 955 | 1,076 | 2.6 | 1.7 |
| Población en situación de pobreza multidimensional extrema | 9.0 | 4.6 | 301 | 145 | 3.9 | 3.5 |
| Población vulnerable por carencias sociales | 50.9 | 43.0 | 1,709 | 1,360 | 2.2 | 1.5 |
| Población vulnerable por ingresos | 1.2 | 4.0 | 39 | 128 | | |
| Población no pobre multidimensional y no vulnerable | 10.5 | 14.4 | 352 | 457 | | |
| **Privación social** | | | | | | |
| Población con al menos una carencia social | 88.4 | 81.5 | 2,966 | 2,581 | 2.5 | 1.7 |
| Población con al menos tres carencias sociales | 41.0 | 13.9 | 1,376 | 441 | 3.7 | 3.3 |
| **Indicadores de carencias sociales** | | | | | | |
| Rezago educativo | 37.6 | 31.1 | 1,262 | 984 | 3.1 | 2.1 |
| Acceso a los servicios de salud | 18.3 | 5.0 | 615 | 158 | 3.7 | 2.6 |
| Acceso a la seguridad social | 67.4 | 63.6 | 2,261 | 2,012 | 2.7 | 1.8 |
| Calidad y espacios de la vivienda | 24.9 | 13.1 | 835 | 415 | 3.7 | 2.8 |
| Acceso a los servicios básicos en la vivienda | 28.0 | 19.9 | 941 | 630 | 3.7 | 2.5 |
| Acceso a la alimentación | 46.7 | 6.5 | 1,566 | 204 | 3.3 | 3.0 |
| **Bienestar** | | | | | | |
| Población con un ingreso inferior a la línea de bienestar mínimo | 14.3 | 16.9 | 481 | 534 | 3.0 | 2.0 |
| Población con un ingreso inferior a la línea de bienestar | 38.6 | 42.6 | 1,295 | 1,349 | 2.8 | 1.7 |

**Fuente: Elaborado por el IIEG con base en estimaciones del CONEVAL con base en el MCS-ENIGH 2010, la muestra del** Censo de Población y Vivienda 2010, el Modelo Estadístico 2015 para la continuidad del MCS-ENIGH y la Encuesta Intercensal 2015.

En la tabla 5 se muestra los datos actualizados a 2015 del porcentaje y número de personas en situación de pobreza, vulnerable por carencias sociales, vulnerable por ingresos y; no pobre y no vulnerable en San Martín de Bolaños el 38.6 por ciento de la población se encuentra en situación de pobreza, es decir mil 221 personas comparten esta situación en el municipio, así mismo el 43.0 por ciento (1,360 personas) de la población es vulnerable por carencias sociales; el 4.0 por ciento es vulnerable por ingresos y 14.4 por ciento es no pobre y no vulnerable.

Es importante agregar que en 2010 el 9.0 por ciento de San Martín de Bolaños presentó pobreza extrema para el 2015 disminuyó a 4.6 por ciento, es decir 145 personas (2015); por otro lado en 2010 un 28.5 por ciento de la población estaba en pobreza moderada (955 personas) y para 2015 aumentó su porcentaje a 34.0 por ciento, en datos absolutos aumentó a 1,076 habitantes.

De los indicadores de carencias sociales en 2015, destaca que el acceso a la seguridad social es la más alta con un 63.6 por ciento, que en términos relativos se trata de 2 mil 012 habitantes. El que menos porcentaje acumula es el acceso a los servicios de salud, con el 5.0 por ciento.

**Figura 4. Porcentaje de población con pobreza multidimensional por municipio.**
Jalisco, 2015

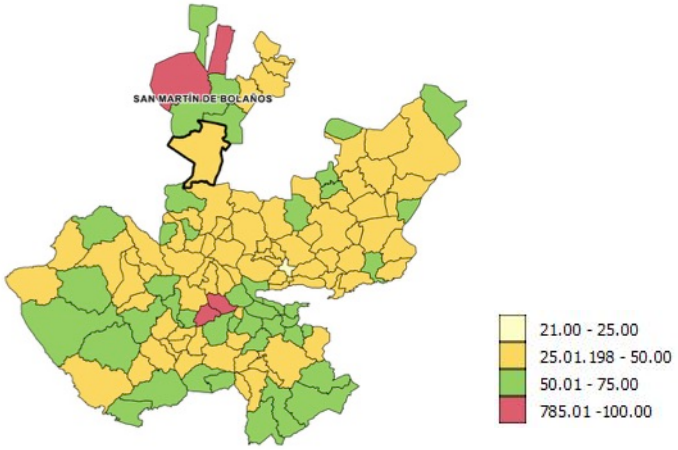


**FUENTE: IIEG,** con base en estimaciones del CONEVAL con base en el Modelo Estadístico 2015 para la continuidad del MCS-ENIGH y la Encuesta Intercensal 2015.

# Marginación

La construcción del índice para las entidades federativas, regiones y municipios considera cuatro dimensiones estructurales de la marginación: falta de acceso a la educación (población analfabeta de 15 años o más y población sin primaria completa de 15 años o más), residencia en viviendas inadecuadas (sin disponibilidad de agua entubada, sin drenaje ni servicio sanitario exclusivo, con piso de tierra, sin disponibilidad de energía eléctrica y con algún nivel de hacinamiento), percepción de ingresos monetarios insuficientes (ingresos hasta 2 salarios mínimos) y residir en localidades pequeñas con menos de 5 mil habitantes.

En la tabla 6 se presentan los indicadores que componen el índice de marginación para el 2015 del municipio. En donde se ve que San Martín de Bolaños cuenta con un grado de marginación bajo, y que la mayoría de sus carencias están muy similares al promedio estatal; destaca que la población de 15 años o más sin primaria completa asciende al 29.3 por ciento, y que el 24.6 por ciento de la población no gana ni dos salarios mínimos.

**Figura 5. Índice de marginación por municipio.**
Jalisco, 2015

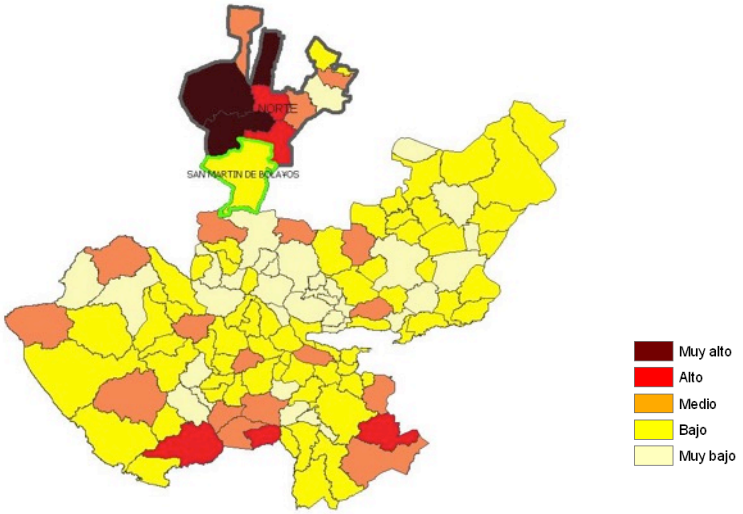


**FUENTE: IIEG,** Instituto de Información Estadística y Geográfica del Estado de Jalisco con base en estimaciones del CONAPO, 2015

A nivel localidad, se tiene que la mayoría de las principales localidades del municipio tienen grado de marginación alto, a excepción de la cabecera municipal y Barrio de la Esperanza (Linda Vista) que tienen grado de marginación medio, en particular se ve que El Platanar y Mamatla tienen los más altos porcentajes de población analfabeta (11.9 y 11.0 por ciento respectivamente) y sin primaria completa destacan Mamatla y El Platanar (48.6 y 47.0 por ciento) (ver tabla 6).

**Tabla 6. Grado de marginación e indicadores sociodemográficos**

**San Martín de Bolaños, 2010**

| Municipio / Localidad | | | | | | | |
|---|---|---|---|---|---|---|---|
| **Clave** | **Nombre** | **Grado** | **% Población de 15 años o más analfabeta** | **% Población de 15 años o más sin primaria completa** | **% Población en localidades con menos de 5000 habitantes** | **% Población ocupada con ingreso de hasta 2 salarios mínimos** | **% Viviendas particulares habitadas que no disponen de refrigerador** |
| | **Jalisco** | **Bajo** | **3.6** | **14.9** | **17.5** | **29.4** | |
| **076** | **San Martín de Bolaños** | **Bajo** | **6.9** | **29.3** | **100.0** | **24.6** | |
| 0001 | San Martín de Bolaños | Medio | 8.3 | 32.6 | | | 13.1 |
| 0085 | El Platanar | Alto | 11.9 | 47.0 | | | 12.8 |
| 0064 | Mamatla | Alto | 11.0 | 48.6 | | | 21.4 |
| 0188 | Barrio de la Esperanza (Linda Vista) | Medio | 5.8 | 24.6 | | | 13.0 |
| 0190 | El Popote | Alto | 4.9 | 47.5 | | | 18.2 |

* Para el cálculo de los índices estatales, municipales y regionales, estos indicadores corresponden a los porcentajes de ocupantes en viviendas.
**FUENTE: IIEG,** Instituto de Información Estadística y Geográfica del Estado de Jalisco, con base en CONAPO, Índices de marginación por entidad federativa, municipal y a nivel localidad, 2010
Nota: El dato del Estado y del Municipio es de 2015

Respecto a las carencias en la vivienda, El Platanar y Mamatla tienen el más alto porcentaje en el indicador de viviendas sin agua entubada mostrando el 23.1 y 10.7 por ciento respectivamente; sin excusado El Popote destaca con el 18.2 por ciento, en lo que se refiere a equipamiento en la vivienda, en viviendas sin refrigerador muestra que Mamatla cuenta con el 21.4 por ciento seguido de El Popote con el 18.2 por ciento (ver tabla 7).

| Tabla 7. Grado de marginación e indicadores sociodemográficos | | | | | | | |
|---|---|---|---|---|---|---|---|
| San Martín de Bolaños, 2010 | | | | | | | |
| Municipio / Localidad | | | | | | | |
| Clave | Nombre | Grado | % Viviendas particulares habitadas sin excusado* | % Viviendas particulares habitadas sin energía eléctrica* | % Viviendas particulares habitadas sin disponibilidad de agua entubada* | **Promedio de ocupantes por cuarto en viviendas particulares habitadas | % Viviendas particulares habitadas con piso de tierra |
| | **Jalisco** | **Bajo** | **0.86** | **0.3** | **1.8** | **22.1** | **1.6** |
| **076** | **San Martín de Bolaños** | **Bajo** | **3.5** | **3.8** | **5.6** | **28.8** | **3.2** |
| 0001 | San Martín de Bolaños | Medio | 2.4 | 2.2 | 1.9 | 1.2 | 6.5 |
| 0085 | El Platanar | Alto | 10.3 | 2.6 | 23.1 | 0.9 | 7.7 |
| 0064 | Mamatla | Alto | 7.1 | 0.0 | 10.7 | 1.4 | 7.1 |
| 0188 | Barrio de la Esperanza (Linda Vista) | Medio | 0.0 | 13.0 | 9.1 | 1.2 | 0.0 |
| 0190 | El Popote | Alto | 18.2 | 0.0 | 0.0 | 1.7 | 18.2 |

* Para el cálculo de los índices estatales, municipales y regionales, estos indicadores corresponden a los porcentajes de ocupantes en viviendas.
** Para el dato estatal y municipal se considera el porcentaje de viviendas con algún nivel de hacinamiento.
**FUENTE: IIEG,** Instituto de Información Estadística y Geográfica del Estado de Jalisco, con base en CONAPO, Índices de marginación por entidad federativa, municipal y a nivel localidad, 2010
Nota: El dato del Estado y del Municipio es de 2015

# Índices sociodemográficos

A manera de recapitulación, el municipio de San Martín de Bolaños en 2010 ocupaba a nivel estatal el lugar 10 en el índice de marginación con un grado medio, (en el 2015 ocupa el lugar 27) en pobreza multidimensional se localiza en el lugar 109, con el 31.6 por ciento de su población en pobreza moderada y 6.9 por ciento en pobreza extrema; y en cuanto al índice de intensidad migratoria el municipio tiene un grado medio y ocupa el lugar 92 entre todos los municipios del estado (ver tabla 8).

**Tabla 8. Población total, grado de Marginación e Intensidad Migratoria y situación de pobreza**

**Jalisco, 2010**

| Clave | Municipio | Población | Marginación 2015 | | Pobreza Multidimensional | | | Intensidad Migratoria | |
|---|---|---|---|---|---|---|---|---|---|
| | | | Grado | Lugar | Moderada | Extrema | Lugar | Grado | Lugar |
| **14** | **Jalisco** | **7,844,830** | **Bajo** | 27 | **32.0** | **4.9** | **23** | **Alto** | **13** |
| 019 | Bolaños | 7,341 | **Muy alto** | 2 | 50.4 | 28.8 | 7 | Bajo | 109 |
| 025 | Colotlán | 17,865 | **Muy bajo** | 103 | 47.4 | 4.9 | 79 | Alto | 58 |
| 031 | Chimaltitán | 3,383 | **Alto** | 3 | 61.7 | 24.0 | 2 | Alto | 57 |
| 041 | Huejúcar | 5,633 | **Bajo** | 26 | 56.2 | 6.6 | 48 | Muy alto | 6 |
| 042 | Huejuquilla el Alto | 8,787 | **Medio** | 8 | 54.2 | 11.9 | 30 | Alto | 29 |
| 061 | Mezquitic | 19,452 | **Muy alto** | 1 | 39.2 | 40.7 | 6 | Bajo | 110 |
| **076** | **San Martín de Bolaños** | 3,122 | **Bajo** | 27 | **31.6** | **6.9** | **109** | **Medio** | **92** |
| 081 | Santa María de los Ángeles | 3,033 | **Medio** | 14 | 52.7 | 5.9 | 61 | Alto | 20 |
| 104 | Totatiche | 4,412 | **Medio** | 23 | 42.9 | 7.3 | 88 | Alto | 22 |
| 115 | Villa Guerrero | 5,417 | **Alto** | 6 | 45.3 | 19.3 | 37 | Alto | 32 |

**FUENTE: IIEG,** Instituto de Información Estadística y Geográfica del Estado de Jalisco con base en estimaciones del CONEVAL y CONAPO.
Nota: El dato de marginación es de 2015

# ECONOMÍA

**SAN MARTÍN DE BOLAÑOS**
DIAGNÓSTICO DEL MUNICIPIO
Mayo 2018

INSTITUTO DE INFORMACIÓN ESTADÍSTICA Y GEOGRÁFICA
IIEG JALISCO
www.iieg.gob.mx
JALISCO

## Número de empresas

Conforme a la información del directorio estadístico nacional de unidades económicas (DENUE) de INEGI, el municipio de San Martín de Bolaños cuenta con 177 unidades económicas a Noviembre 2017 y su distribución por sectores revela un predominio de unidades económicas dedicadas a servicios, siendo estas el 46.9% del total de las empresas en el municipio.

**Figura 6. Distribución de las unidades económicas. San Martín de Bolaños 2017/Noviembre**

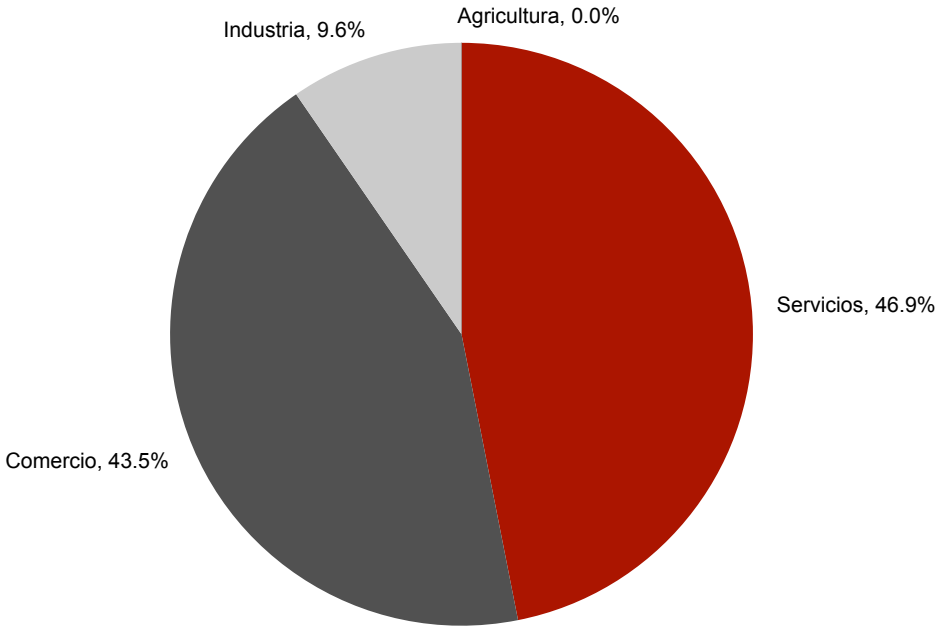


**FUENTE: IIEG,** Instituto de Información Estadística y Geográfica del Estado de Jalisco; con información de INEGI, DENUE.

## Valor agregado censal bruto

El valor agregado censal bruto se define como: "*el valor de la producción que se añade durante el proceso de trabajo por la actividad creadora y de transformación del personal ocupado, el capital y la organización (factores de la producción), ejercida sobre los materiales que se consumen en la realización de la actividad económica."* En resumen, esta variable se refiere al valor de la producción que añade la actividad económica en su proceso productivo.

Los censos económicos 2014, registraron que en el municipio de San Martín de Bolaños, los tres subsectores más importantes en la generación de valor agregado censal bruto fueron la *Minería de minerales metálicos y no metálicos, excepto petróleo y gas; los Servicios de preparación de alimentos y bebidas; y el Comercio al por menor de abarrotes, alimentos, bebidas, hielo y tabaco*, que generaron en conjunto el 94.3% del total del valor agregado censal bruto registrado en 2014 en el municipio.

El subsector de *Minería de minerales metálicos y no metálicos, excepto petróleo y gas,* que concentró el 90.4% del valor agregado censal bruto en 2014, registró el mayor crecimiento real pasando de 20 millones 143 mil pesos en 2009 a 184 millones 190 mil pesos en 2014, representado un incremento de 814.4% durante el periodo.

**Tabla 9. Subsectores con mayor valor agregado censal bruto (VACB)**

san Martín de Bolaños, 2009 y 2014. (Miles de pesos).

| Subsector | 2009 | 2014 | % Part 2014 | Var % 2009- 2014 |
|---|---|---|---|---|
| 212 Minería de minerales metálicos y no metálicos, excepto petróleo y gas | 20,143 | 184,190 | 90.38% | 814.41% |
| 722 Servicios de preparación de alimentos y bebidas | 1,352 | 4,051 | 1.99% | 199.63% |
| 461 Comercio al por menor de abarrotes, alimentos, bebidas, hielo y tabaco | 1,958 | 4,046 | 1.99% | 106.64% |
| 561 Servicios de apoyo a los negocios | 72 | 3,949 | 1.94% | 5384.72% |
| 434 Comercio al por mayor de materias primas agropecuarias y forestales, para la industria, y materiales de desecho | | 2,449 | 1.20% | 0.00% |
| 522 Instituciones de intermediación crediticia y financiera no bursátil | -25 | 1,152 | 0.57% | -4708.00% |
| 463 Comercio al por menor de productos textiles, bisutería, accesorios de vestir y calzado | 299 | 638 | 0.31% | 113.38% |
| 466 Comercio al por menor de enseres domésticos, computadoras, artículos para la decoración de interiores y artículos usados | 64 | 634 | 0.31% | 890.63% |
| 465 Comercio al por menor de artículos de papelería, para el esparcimiento y otros artículos de uso personal | 185 | 597 | 0.29% | 222.70% |
| 467 Comercio al por menor de artículos de ferretería, tlapalería y vidrios | 764 | 518 | 0.25% | -32.20% |
| 468 Comercio al por menor de vehículos de motor, refacciones, combustibles y lubricantes | 486 | 433 | 0.21% | -10.91% |
| Otros | 2,156 | 1,139 | 0.56% | -47.17% |
| **Total** | **27,454** | **203,796** | **100.00%** | **642.32%** |

**FUENTE: IIEG,** Instituto de Información Estadística y Geográfica del Estado de Jalisco; con base a datos proporcionados por el INEGI.

# Empleo

## Trabajadores permanentes y eventuales urbanos asegurados en el IMSS
***Por grupo económico***

El municipio de San Martín de Bolaños ha visto un crecimiento en el número de trabajadores registrados ante el IMSS, lo que se traduce en un incremento en algunos de sus grupos económicos. Para diciembre de 2017, el IMSS reportó un total de 467 trabajadores asegurados, lo que representa 112 trabajadores más que en diciembre de 2013.

En función de los registros del IMSS el grupo económico que más empleos registró dentro del municipio de San Martín de Bolaños, es la *Extracción y beneficio de minerales metálicos* que en 2017 cuenta con un total de 305 trabajadores permanentes y eventuales concentrando el 65.3% del total de asegurados en el municipio. Esta actividad registró un aumento de 38 trabajadores del 2013 al 2017.

El segundo grupo económico con más trabajadores asegurados es la *Construcción de edificaciones y obras de ingeniería civil*, que para diciembre de 2017 registró 109 trabajadores asegurados que representan el 23.3% del total de trabajadores asegurados a dicha fecha.

**Figura 10. Trabajadores asegurados**

San Martín de Bolaños, Jalisco. 2013 - 2017

| Grupos económicos | Dic 2013 | Dic 2014 | Dic 2015 | Dic 2016 | Dic 2017 | % Part 2017 | Var. Abs. 2013-2017 |
|---|---|---|---|---|---|---|---|
| Extracción y beneficio de minerales metálicos. | 273 | 347 | 338 | 287 | 305 | 65.3% | 32 |
| Construcción de edificaciones y obras de ingeniería civil. | 51 | 70 | 65 | 118 | 109 | 23.3% | 58 |
| Elaboración de alimentos. | 0 | 0 | 0 | 23 | 24 | 5.1% | 24 |
| Transporte terrestre. | 0 | 0 | 0 | 0 | 18 | 3.9% | 18 |
| Compraventa de gases, combustibles y lubricantes. | 4 | 4 | 7 | 5 | 10 | 2.1% | 6 |
| Agrupaciones mercantiles, profesionales, cívicas, políticas, laborales y religiosas. | 1 | 1 | 1 | 1 | 1 | 0.2% | 0 |
| Transporte por agua. | 0 | 0 | 0 | 0 | 0 | 0.0% | 0 |
| Transporte aéreo. | 0 | 0 | 0 | 0 | 0 | 0.0% | 0 |
| Servicios relacionados con el transporte en general. | 0 | 0 | 0 | 0 | 0 | 0.0% | 0 |
| Servicios conexos al transporte. | 0 | 0 | 0 | 0 | 0 | 0.0% | 0 |
| Otras | 26 | 9 | 0 | 0 | 0 | 0.0% | -26 |
| **Total** | **355** | **431** | **411** | **434** | **467** | **100.00%** | **112** |

**FUENTE: IIEG,** Instituto de Información Estadística y Geográfica del Estado de Jalisco; con base a datos proporcionados por el IMSS

## Trabajadores permanentes, y eventuales urbanos asegurados en el IMSS
### *Región Norte*

En diciembre de 2017, dentro de la región Norte, San Martín de Bolaños se presenta como el tercer municipio con mayor número de trabajadores asegurados, concentrando el 21.95% del total, quedando por debajo de Bolaños que concentra 34.96% y por arriba de Mezquitic con 7.42%.
Del 2013 al 2017 el municipio de San Martín de Bolaños registró el segundo incremento real en el número de trabajadores asegurados en la región Norte, pasando de 355 asegurados en 2013, a 467 asegurados en el 2017, incrementando en 112 trabajadores durante el total del periodo.

**Figura 11. Trabajadores asegurados**

Región Norte. 2013 - 2017

| Norte | 2013 | 2014 | 2015 | 2016 | 2017 | % Part. 2017 | Var. Abs. Dic 2013-2017 | Var % 2013 - 2017 | IDM-E[1] | IDM[2] |
|---|---|---|---|---|---|---|---|---|---|---|
| Bolaños | 432 | 545 | 567 | 674 | 744 | 34.96% | 312 | 72.2% | 123 | 123 |
| Colotlán | 433 | 434 | 453 | 456 | 496 | 23.31% | 63 | 14.5% | 78 | 60 |
| Chimaltitán | 0 | 0 | 0 | 0 | 0 | 0.00% | 0 | N/D | 124 | 124 |
| Huejúcar | 113 | 121 | 149 | 120 | 93 | 4.37% | -20 | -17.7% | 42 | 95 |
| Huejuquilla el Alto | 87 | 82 | 81 | 87 | 89 | 4.18% | 2 | 2.3% | 98 | 112 |
| Mezquitic | 184 | 167 | 141 | 154 | 158 | 7.42% | -26 | -14.1% | 119 | 125 |
| San Martín de Bolaños | 355 | 431 | 411 | 434 | 467 | 21.95% | 112 | 31.5% | 86 | 94 |
| Santa María de los Ángeles | 0 | 0 | 1 | 1 | 1 | 0.05% | 1 | N/D | 125 | 119 |
| Totatiche | 25 | 41 | 36 | 34 | 46 | 2.16% | 21 | 84.0% | 121 | 109 |
| Villa Guerrero | 30 | 32 | 28 | 28 | 34 | 1.60% | 4 | 13.3% | 122 | 114 |
| **Total** | **1,659** | **1,853** | **1,867** | **1,988** | **2,128** | **100.00%** | **469** | **28.27%** | | |

**FUENTE: IIEG,** Instituto de Información Estadística y Geográfica del Estado de Jalisco; con base a datos proporcionados por el IMSS

El índice de desarrollo municipal conjunta una serie de variables económicas, institucionales, sociales y de medio ambiente, para proporcionar un indicador que permite identificar la posición que ocupa el municipio en el plano estatal, es decir, comparar la situación del municipio con relación a los demás municipios de la misma región y con los municipios del resto del estado.

San Martín de Bolaños se ubica en la posición número 94 en el índice de desarrollo municipal (IDM) del total de los 125 municipios del estado. En la región Norte, Colotlán es el municipio con el índice más alto al ubicarse en la posición número 60 del total de municipios de Jalisco. En contraparte, Mezquitic se ubica en el lugar 125.
Por su parte, el índice de desarrollo municipal del aspecto económico (IDM-E), engloba las variables de producción, producción agropecuaria, trabajadores asegurados, y población ocupada, para dar un elemento que permita monitorear la situación de desarrollo económico que tiene el municipio y así poder compararlo con el resto de los municipios del estado. Este indicador que se pondera en función del tamaño de la población, es más favorable para el municipio de San Martín de Bolaños al ubicarlo en la posición 86, y ser el tercer municipio mejor posicionado en la región Norte.

## Agricultura y ganadería

El valor de la producción agrícola en San Martín de Bolaños ha presentado diversas fluctuaciones durante el periodo 2012–2016, captando el monto más bajo histórico en 2015. El valor de la producción agrícola de San Martín de Bolaños de 2012, ha sido el más alto en los últimos años. Dicha cifra representó el 0.07% del total de producción agrícola estatal, siendo su máxima participación. Y en 2016 represento el .03%.

**Figura 7. Valor de la producción agrícola**
**San Martín de Bolaños 2012 - 2016 (Miles de pesos)**

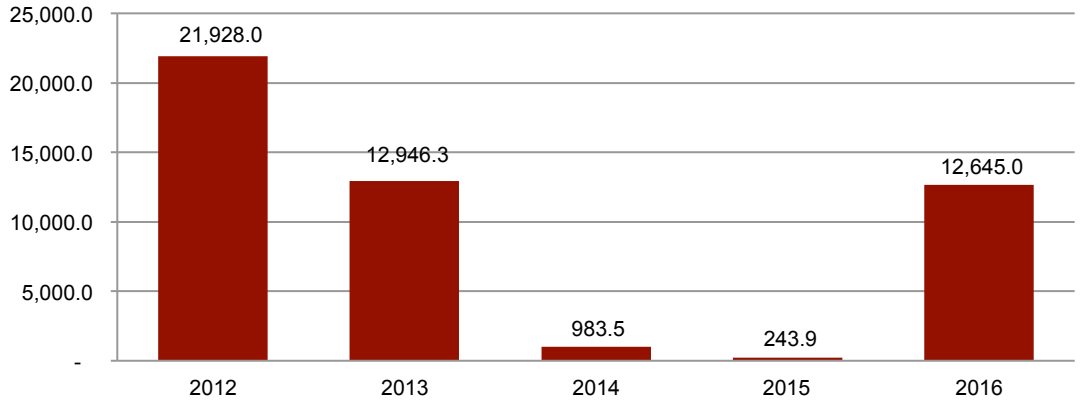


**FUENTE: IIEG,** Instituto de Información Estadística y Geográfica del Estado de Jalisco; información de SIAP / SAGARPA - OEIDRUS.

La producción ganadera en San Martín de Bolaños ha mantenido una tendencia creciente durante el periodo 2012-2014, siendo el ejercicio de 2012, la cifra más baja. La producción ganadera de San Martín de Bolaños representó el 0.04% siendo constante en el trienio 2012-2014 del total de la producción ganadera estatal, incrementando a .05% en los últimos dos años.

**Figura 8. Valor de la producción ganadera**
**San Martín de Bolaños 2012 - 2016 (Miles de pesos)**

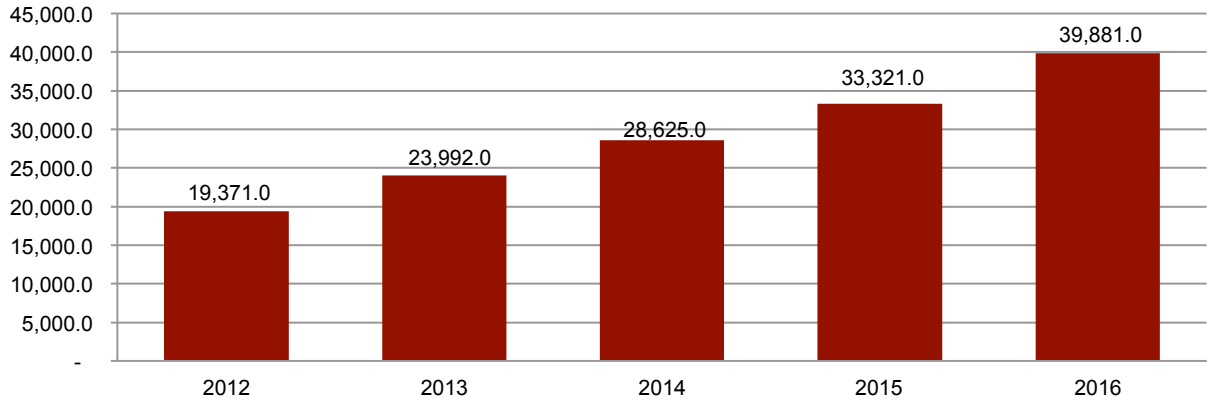


**FUENTE: IIEG,** Instituto de Información Estadística y Geográfica del Estado de Jalisco; información de SIAP / SAGARPA - OEIDRUS.

# MEDIO AMBIENTE

**SAN MARTÍN DE BOLAÑOS**
DIAGNÓSTICO DEL MUNICIPIO
Mayo 2018

INSTITUTO DE INFORMACIÓN ESTADÍSTICA Y GEOGRÁFICA
IIEG JALISCO
www.iieg.gob.mx
JALISCO

# Índice municipal de medio ambiente

| Tabla 12. Municipios de la región Norte de acuerdo al índice municipal de medio ambiente. | | | |
|---|---|---|---|
| San Martín de Bolaños, Jalisco | | | |
| **Nombre** | **Índice Municipal Medio Ambiente** | **Posición estatal** | **Categoría** |
| **San Martín de Bolaños** | **66.09** | **4** | **Muy Alto** |
| Colotlán | 59.44 | 29 | Alto |
| Santa Maria de los Ángeles | 58.93 | 33 | Alto |
| Bolaños | 58.16 | 39 | Alto |
| Villa Guerrero | 58.15 | 40 | Alto |
| Huejúcar | 57.67 | 47 | Alto |
| Totatiche | 56.56 | 60 | Medio |
| Huejuquilla el Alto | 55.57 | 65 | Medio |
| Chimaltitán | 51.92 | 79 | Medio |
| Mezquitic | 50.61 | 82 | Bajo |

**FUENTE: IIEG,** Instituto de Información Estadística y Geográfica del Estado de Jalisco con información de SEMADES, 2000, 2010; SEMARNAT, 2000; CONAGUA, 2010; CONABIO, 2010; INEGI, 1982, 2005,2007; CONAFOR, 2007; CEA, 2007; CCA, 2010.

Considerando el índice de medio ambiente, que contempla aspectos como generación de residuos sólidos, deforestación, explotación de acuíferos, cobertura forestal, áreas naturales protegidas, entre otros, San Martín de Bolaños se ubica en el lugar 4 a nivel estatal, lo cual indica un desarrollo *Muy Alto* del medio ambiente en comparación al resto de los municipios de la entidad, y la primera posición en la región Norte.

En el Índice Municipal de Medio Ambiente, 2013, destaca que San Martín de Bolaños se ubica en un acuífero no sobrexplotado, sobre el cual se registra un total de 794 viviendas particulares habitadas, de las cuales 86.02% tienen disponibilidad de agua dentro de la casa o el terreno y 84.89% cuentan con drenaje conectado a la red pública, fosa séptica u otros.

El Municipio tiene una cobertura de 50.9% de bosques, 35.4% de selvas y 5.9% destinada a la agricultura. En los últimos 25 años el municipio ha recuperado 21.65 $km^2$ de superficie con vegetación natural y presenta 8.94% de la superficie con riesgo de erosión. En el ordenamiento ecológico territorial, el 46.88% de su territorio está bajo políticas ambientales de conservación.

En términos de residuos sólidos urbanos, el municipio participa con el 0.04% del total estatal, equivalente a 3.286 toneladas generadas por día.

# DESARROLLO INSTITUCIONAL

**SAN MARTÍN DE BOLAÑOS**
DIAGNÓSTICO DEL MUNICIPIO
Mayo 2018

INSTITUTO DE INFORMACIÓN ESTADÍSTICA Y GEOGRÁFICA
IIEG JALISCO
www.iieg.gob.mx
JALISCO

## Desarrollo institucional

El Índice de Desarrollo Municipal (IDM) mide el progreso de un municipio en cuatro dimensiones del desarrollo: social, económica, ambiental e institucional, con la finalidad de presentar una evaluación integral de la situación de cada uno de éstos. El IDM parte de tres premisas vinculadas con el concepto de desarrollo humano, según el cual, el principal objetivo es beneficiar a las personas; las actividades de los gobiernos afectan el nivel de desarrollo de sus comunidades y que el desarrollo sostenible posibilita el bienestar de los individuos a largo plazo (ver detalles en http://www.iieg.gob.mx/general.php?id=8&idg=472).

En los tres apartados anteriores ya se ha hecho referencia al desarrollo social, económico y del medio ambiente; finalmente en esta sección se aborda el componente institucional (Índice de Desarrollo Municipal Institucional; IDM-I), que mide el desempeño de las instituciones gubernamentales de un municipio a través de cinco rubros que contemplan el esfuerzo tributario, la transparencia, la participación electoral, el número de empleados municipales per cápita y la seguridad.

En la construcción del IDM se decidió incluir cinco variables para medir el desarrollo institucional de los municipios de Jalisco, tal y como se muestra en las dos tablas siguientes, por medio del porcentaje de participación ciudadana en elecciones; la evaluación del cumplimiento de la publicación de información fundamental y de la obligación de la atención a las solicitudes de información; la tasa de empleados municipales por cada mil habitantes; el porcentaje de ingresos propios por municipio y el número de delitos del fuero común por cada mil habitantes.

**Tabla 13. Desarrollo institucional de los municipios en el contexto estatal con base en cinco indicadores**

San Martín de Bolaños, Región Norte 2011 (Parte I)

| Clave | Municipio | Porcentaje de participación ciudadana en elecciones 2009 | | Evaluación del cumplimiento de la publicación de información fundamental | | Empleados municipales por cada 1000 habitantes 2009 | |
|---|---|---|---|---|---|---|---|
| | | Valor municipal | Lugar estatal | Valor municipal | Lugar estatal | Valor municipal | Lugar estatal |
| 019 | Bolaños/e | 74.91 | 1 | 11.36 | 57 | 14.96 | 93 |
| 025 | Colotlán | 56.89 | 79 | 36.46 | 23 | 7.85 | 42 |
| 031 | Chimaltitán/be | 67.74 | 13 | 11.36 | 90 | 16.97 | 102 |
| 041 | Huejúcar/be | 57.78 | 73 | 11.72 | 49 | 16.44 | 97 |
| 042 | Huejuquilla el Alto*e | 54.79 | 89 | 1.52 | 119 | 13.44 | 89 |
| 061 | Mezquitic/e | 62.53 | 34 | 11.36 | 89 | 9.95 | 61 |
| 076 | San Martín de Bolaños/be | 63.14 | 29 | 11.36 | 85 | 8.81 | 52 |
| 081 | Santa María de los Ángeles*/e | 53.42 | 98 | 1.52 | 120 | 36.77 | 123 |
| 104 | Totatiche | 58.43 | 67 | 31.56 | 29 | 28.86 | 120 |
| 115 | Villa Guerrero/e | 61.68 | 42 | 11.36 | 67 | 19.51 | 106 |

**FUENTE:** Índice de Desarrollo Municipal, IDM-I con base en IFE, ITEI, INEGI, Procuraduría de Justicia del Estado de Jalisco e INAFED (ver detalles y notas en IDM 2012 http://www.iieg.gob.mx/general.php?id=8&idg=472).

En el caso de San Martín de Bolaños, en 2009 registró una participación electoral del 63.14%, que lo coloca en el lugar 29 de los 125 municipios. Lo que significa que tiene una alta participación electoral en comparación con otras municipalidades del estado.

Por otra parte, en 2011 con una calificación de 11.36% en materia de cumplimiento en las obligaciones de transparencia, el municipio se colocó en el lugar 85. Lo que muestra el grado de compromiso de una administración en publicar y mantener actualizada la información, en particular, la correspondiente a los rubros financieros y regulatorios; así como la mejora en su accesibilidad y un adecuado manejo y protección de la información confidencial. Esto en el marco del cumplimiento del derecho de acceso a la información pública.

En lo que respecta a los empleados que laboran en las administraciones públicas, es importante destacar que en 2009, San Martín de Bolaños tenía una tasa de 8.81 empleados municipales por cada mil habitantes, por lo que ocupa el sitio 52 a nivel estatal en este rubro. Esto en el sentido de que entre menor sea el valor de este indicador mejor, porque implica una lógica de austeridad donde con menos empleados municipales se logra prestar los servicios municipales a la población.

Asimismo, en el ámbito de las finanzas municipales, para 2009 el 5.45% de los ingresos de San Martín de Bolaños se consideran propios; esto significa que fueron generados mediante sus propias estrategias de recaudación, lo que posiciona al municipio en el lugar 124 en el ordenamiento de este indicador respecto a los demás municipios del estado. Mientras que en la cuestión de seguridad, en 2011 el municipio registró una tasa de 5.65 delitos por cada mil habitantes, que se traduce en el lugar 43 en el contexto estatal, siendo el lugar uno, el municipio más seguro en función de esta tasa.

Considerando los cinco indicadores, San Martín de Bolaños obtiene un desarrollo institucional muy bajo, con un IDM-I de 36.82, que lo coloca en el sitio 109 del ordenamiento estatal. Donde el primer lugar lo tiene Zapotlanejo y el último Santa María del Oro.

**Tabla 14. Desarrollo institucional de los municipios en el contexto estatal con base en cinco indicadores**

San Martín de Bolaños, Región Norte 2011 (Parte II)

| Clave | Municipio | Porcentaje de ingresos propios 2009 | | Delitos del fuero común por cada 1000 habitantes[/f] | | IDM-Institucional | | |
|---|---|---|---|---|---|---|---|---|
| | | Valor municipal | Lugar estatal | Valor municipal | Lugar estatal | Índice | Grado | Lugar estatal |
| 019 | Bolaños[/e] | 49.25 | 25 | 3.02 | 13 | 48.44 | Alto | 49 |
| 025 | Colotlán | 11.28 | 116 | 10.09 | 103 | 45.73 | Medio | 69 |
| 031 | Chimaltitán[/be] | 5.68 | 123 | 5.05 | 30 | 34.15 | Muy Bajo | 116 |
| 041 | Huejúcar[/be] | 7.46 | 120 | 3.95 | 21 | 32.26 | Muy Bajo | 121 |
| 042 | Huejuquilla el Alto*[e] | 21.91 | 106 | 5.71 | 45 | 36.43 | Muy Bajo | 110 |
| 061 | Mezquitic[/e] | 11.00 | 117 | 1.58 | 3 | 35.24 | Muy Bajo | 115 |
| 076 | San Martín de Bolaños[/be] | 5.45 | 124 | 5.65 | 43 | 36.82 | Muy Bajo | 109 |
| 081 | Santa María de los Ángeles*[/e] | 52.60 | 14 | 5.69 | 44 | 36.26 | Muy Bajo | 111 |
| 104 | Totatiche | 50.98 | 20 | 7.97 | 82 | 47.46 | Alto | 58 |
| 115 | Villa Guerrero[/e] | 26.43 | 95 | 16.03 | 122 | 45.62 | Medio | 70 |

**FUENTE:** Índice de Desarrollo Municipal, IDM-I con base en IFE, ITEI, INEGI, Procuraduría de Justicia del Estado de Jalisco e INAFED (ver detalles y notas en IDM 2012 http://www.iieg.gob.mx/general.php?id=8&idg=472).

# Directorio municipal

**Presidente Municipal San Martín de Bolaños**
Adrián Montes Velázquez
sanmbola@jalisco.gob.mx

**Domicilio**
Hidalgo No. 27 C.P. 46350,
San Martín de Bolaños, Jalisco

**Teléfonos**
(437) 952 5359 / 952 5054

**Síndico (a)**
Catalina Delgado Soria

**Regidores (as)**
Emeterio Haro Carrillo
Leticia González Jiménez
Efraín Franco Delgado
María Natividad Castañeda Marín
Dago Ricardo Salazar Berúmen
Juan Carlos Sandoval Arellano
J Refugio Ortiz Zambrano
María Socorro García Sandoval
Emeterio Franco López

JALISCO
GOBIERNO DEL ESTADO

INSTITUTO DE INFORMACIÓN ESTADÍSTICA Y GEOGRÁFICA

Calzada de los Pirules No.71
Col. Ciudad Granja C.P. 45010
Zapopan, Jalisco, México

WWW.IIEG.GOB.MX