IIEG JALISCO
INSTITUTO DE INFORMACIÓN ESTADÍSTICA Y GEOGRÁFICA

JILOTLÁN DE LOS DOLARES
DIAGNÓSTICO DEL MUNICIPIO
Mayo 2018

JALISCO
GOBIERNO DEL ESTADO

GEOSPATIAL WORLD AWARDS | PREMIO MUNDIAL GEOESPACIAL A LA EXCELENCIA 2018

WWW.IIEG.GOB.MX

JILOTLÁN DE LOS DOLORES
DIAGNÓSTICO DEL MUNICIPIO

Mayo 2018

HISTORIA 3
Toponimia
Contexto histórico

GEOGRAFÍA 6
Mapa base
Medio físico e infraestructura

DEMOGRAFÍA Y SOCIEDAD 10
Aspectos demográficos
Intensidad migratoria
Pobreza multidimensional
Marginación
Índices sociodemográficos

ECONOMÍA 22
Número de empresas
Valor agregado censal bruto
Empleo
Agricultura y ganadería

MEDIO AMBIENTE 28
Subíndice municipal de medio ambiente

DESARROLLO INSTITUCIONAL 30
Desarrollo institucional

Consulta el documento en línea
http://www.iieg.gob.mx/

HISTORIA

JILOTLÁN DE LOS DOLORES
DIAGNÓSTICO DEL MUNICIPIO
Mayo 2018

INSTITUTO DE INFORMACIÓN ESTADÍSTICA Y GEOGRÁFICA
IIEG JALISCO
www.iieg.gob.mx
JALISCO

Toponimia

Su nombre significa: “Lugar donde abundan los jilotes o maíz tierno”; lugar dedicado a *Xiloléote*, deidad protectora de la inflorescencia del maíz.

Figura 1. Jilotlán de los Dolores, Jalisco.
Localización geográfica.

FUENTE: IIEG, Instituto de Información Estadística y Geográfica del Estado de Jalisco, “Mapa General del Estado de Jalisco, 2012”

Contexto histórico

Jilotlán de los Dolores o Xilotlán, se conoció antiguamente con el nombre de San Miguel de Jilotlán. Fue poblado indígena de gran importancia que comprendía 22 pueblos, el cacique se llamaba Xicoténcatl y estaba sujeto a Tamazula. En 1523 fue conquistado por los españoles, y en 1532 fue fundado el pueblo de Jilotlán.

Las tierras quedaron sujetas a los dominios y señoríos de la provincia de Michoacán. Sede de príncipes indígenas, entre el actual poblado y Tepalcatepec se enhiestan aún los muros de cantera de un templo en ruinas: ahí estuvo primitivamente Jilotlán, hoy Pueblo Viejo. En 1795 dejó de pertenecer a Michoacán y se anexó a Nueva Galicia.

En 1832 la parroquia y comisaría se cambiaron al lugar en donde hoy se localiza el actual Jilotlán, en un sitio que se denominaba Dolores, llamándose desde entonces Jilotlán de los Dolores. Fue comisaría de Tamazula hasta el año de 1849 en que fue elevado al rango de municipio. Desde octubre de 1870 y por decreto pasó al departamento de Tamazula, del Noveno Cantón de Ciudad Guzmán, junto con otras municipalidades (Tuxpan, Tecalitlán, Mazamitla, Quitupan y Tamazula que sería la cabecera de departamento).

GEOGRAFÍA

JILOTLÁN DE LOS DOLORES
DIAGNÓSTICO DEL MUNICIPIO
Mayo 2018

INSTITUTO DE INFORMACIÓN ESTADÍSTICA Y GEOGRÁFICA
www.iieg.gob.mx

Figura 2. Jilotlán de los Dolores, Jalisco.
Mapa base.

FUENTE: IIEG, Instituto de Información Estadística y Geográfica del Estado de Jalisco; 2015.

Geografía

Tabla 1. Medio físico			
Jilotlán de los Dolores, Jalisco			
Medio físico			**Descripción**
Superficie municipal (km^2)		1,543	El municipio de Jilotlán de los Dolores tiene una superficie de 1,543 Km^2. Por su superficie se ubica en la posición 8 con relación al resto de los municipios del estado.
Altura (msnm)	Mínima municipal	340	La cabecera municipal es Jilotlán de los Dolores y se encuentra a 760 msnm. El territorio municipal tiene alturas entre los 340 y 2,320 msnm.
	Máxima municipal	2,320	
	Cabecera municipal	760	
Pendientes (%)	Planas (< 5°)	29.7	El 44.6% del municipio tiene terrenos montañosos, es decir, con pendientes mayores a 15°.
	Lomerío (5° - 15°)	25.6	
	Montañosas (> 15°)	44.6	
Clima (%)	Cálido subhúmedo	65.5	La mayor parte del municipio de Jilotlán de los Dolores (65.5%) tiene clima cálido subhúmedo. La temperatura media anual es de 23.9°C, mientras que sus máximas y mínimas promedio oscilan entre 35.5°C y 16.3°C respectivamente. La precipitación media anual es de 910 mm.
	Semiárido cálido	29.3	
	Semicálidosemihúmedo	5.1	
Temperatura (°C)	Máxima promedio	35.5	
	Mínima promedio	16.3	
	Media anual	23.9	
Precipitación (mm)	Media anual	910	
Geología (%)	Intrusiva ácida	47.3	La roca predominante es intrusiva ácida (47.3%), son rocas ígneas plutónicas formadas por cristales observables a simple vista, con textura fanerítica y un contenido de más del 65% de dióxido de silicio.
	Conglomerado	17.3	
	Basalto	8.7	
	Andesita	6.2	
	Riolita - Toba riolítica	4.3	
	Otros	16.3	
Tipo de suelo (%)	Regosol	55.7	El suelo predominante es el regosol (55.7%), son de poco desarrollo, claros y pobres en materia orgánica pareciéndose bastante a la roca que les da origen. Son someros con fertilidad variable y su productividad se relaciona a su profundidad y pedregosidad. El cultivo de granos tiene resultados moderados a bajos y para uso forestal y pecuario tienen rendimientos variables.
	Vertisol	21.7	
	Litosol	15.2	
	Feozem	5.2	
	Fluvisol	1.4	
	Otros	0.7	
Cobertura de suelo (%)	Agricultura	15.7	La selva (52.3%) es el uso de suelo dominante en el municipio.
	Asentamiento humano	0.2	
	Bosque	13.6	
	Cuerpo de agua	1.1	
	Otros tipos de vegetación	0.7	
	Pastizal	16.4	
	Selva	52.3	

FUENTE: IIEG, Instituto de Información Estadística y Geográfica del Estado de Jalisco; con base en: Geología, Edafología, esc. 1:50,000 y Uso de Suelo y Vegetación SVI, esc. 1:250,000, INEGI. Clima, CONABIO. Tomo 1 Geografía y Medio Ambiente de la Enciclopedia Temática Digital de Jalisco. MDE y MDT del conjunto de datos vectoriales, esc. 1:50,000, INEGI. Mapa General del Estado de Jalisco 2012.

Tabla 1.1 Infraestructura			
Jilotlán de los Dolores, Jalisco			
Infraestructura		**Descripción**	
Infraestructura (km)	Carreteras	59.4	El municipio se encuentra en el doceavo lugar de la región Sur, registrando un grado bajo de conectividad en caminos y carreteras.
	Caminos	382.4	
Tipo de servicios	**Cantidad**	**Comentarios**	
Cementerio	1		
Escuelas	5		
Palacio o ayudantía	1	La información presentada en esta tabla corresponde a los servicios concentrados en localidades mayores a 2,500 habitantes.	
Plaza	2		
Centro Salud	1		
Templo	1		

FUENTE: IIEG, Instituto de Información Estadística y Geográfica del Estado de Jalisco Atlas de Caminos y Carreteras del Estado de Jalisco 2012 Conectividad 2012. Mapa General del Estado de Jalisco 2012. Censo de Población y Vivienda 2000 y 2010, INEGI. Siete servicios básicos, CDTR-IIEG, 2009.

DEMOGRAFÍA Y SOCIEDAD

JILOTLÁN DE LOS DOLORES
DIAGNÓSTICO DEL MUNICIPIO
Mayo 2018

INSTITUTO DE INFORMACIÓN ESTADÍSTICA Y GEOGRÁFICA
www.iieg.gob.mx

Aspectos demográficos

El municipio de Jilotlán de los Dolores pertenece a la Región Sur, su población en el 2015 según la Encuesta Intercensal era de 9 mil 917 personas; 50.2 por ciento hombres y 49.8 por ciento mujeres, los habitantes del municipio representaban el 3.3 por ciento del total regional (ver tabla 2). Comparando este monto poblacional con el del año 2010, se obtiene que la población municipal aumentó un 3.9 por ciento en cinco años.

Tabla 2. Población por sexo, porcentaje en el municipio

Jilotlán de los Dolores, Jalisco

Clave	No.	Municipio/localidad	Población total 2010	Población 2015			
				Total	Porcentaje en el municipio	Hombres	Mujeres
		049 JILOTLÁN DE LOS DOLORES	**9,545**	**9,917**	**100.00**	**4,981**	**4,936**

FUENTE: IIEG, Instituto de Información Estadística y Geográfica del Estado de Jalisco con base en INEGI, Censo de Población y Vivienda 2010, Encuesta Intercensal 2015

Se estima que para el 2020 esta población aumentará a 10 mil 777 habitantes, donde 5 mil 550 son hombres y 5 mil 227 mujeres, manteniendo el 0.13 por ciento de la población total del estado.

El municipio en 2010 contaba con 157 localidades, de las cuales, 18 eran de dos viviendas y 60 de una. La cabecera municipal de Jilotlán de los Dolores es la localidad más poblada con mil 519 personas, y representaba el 15.9 por ciento de la población, le sigue Tazumbos con el 12.6, Los Olivos con el 11.0, Villa Doctor Gómez (Las Lomas) con el 8.9 y Rancho Nuevo (El Murciélago) con el 5.2 por ciento del total municipal. (ver tabla 2 A)

Tabla 2 A. Población por sexo, porcentaje en el municipio

Jilotlán de los Dolores, Jalisco

Clave	No.	Municipio/localidad	Población total 2000	Población 2010			
				Total	Porcentaje en el municipio	Hombres	Mujeres
		049 JILOTLÁN DE LOS DOLORES	**10,280**	**9,545**	**100.00**	**4,905**	**4,640**
0001	1	JILOTLÁN DE LOS DOLORES	1,491	1,519	15.9	743	776
0195	2	TAZUMBOS	1,239	1,201	12.6	617	584
0130	3	LOS OLIVOS	641	1,054	11.0	550	504
0112	4	VILLA DOCTOR GÓMEZ (LAS LOMAS)	964	847	8.9	431	416
0227	5	RANCHO NUEVO (EL MURCIÉLAGO)	508	501	5.2	248	253

FUENTE: IIEG, Instituto de Información Estadística y Geográfica del Estado de Jalisco con base en INEGI, censos y conteos nacionales, 2000-2010

Intensidad migratoria

El estado de Jalisco tiene una añeja tradición migratoria a Estados Unidos que se remonta hacia los finales del siglo XIX. Se estima que 1.4 millones de personas nacidas en Jalisco habitan en Estados Unidos y que alrededor de 2.6 millones de personas nacidas en aquel país son hijos de padres jaliscienses. De acuerdo al índice de intensidad migratoria calculado por Consejo Nacional de Población (CONAPO) con datos del censo de población de 2010 del INEGI, Jalisco tiene un grado alto de intensidad migratoria, y tiene el lugar decimotercero entre las entidades federativas del país con mayor intensidad migratoria.

Figura 3. Grado de Intensidad migratoria a Estados Unidos.
Jalisco, 2010

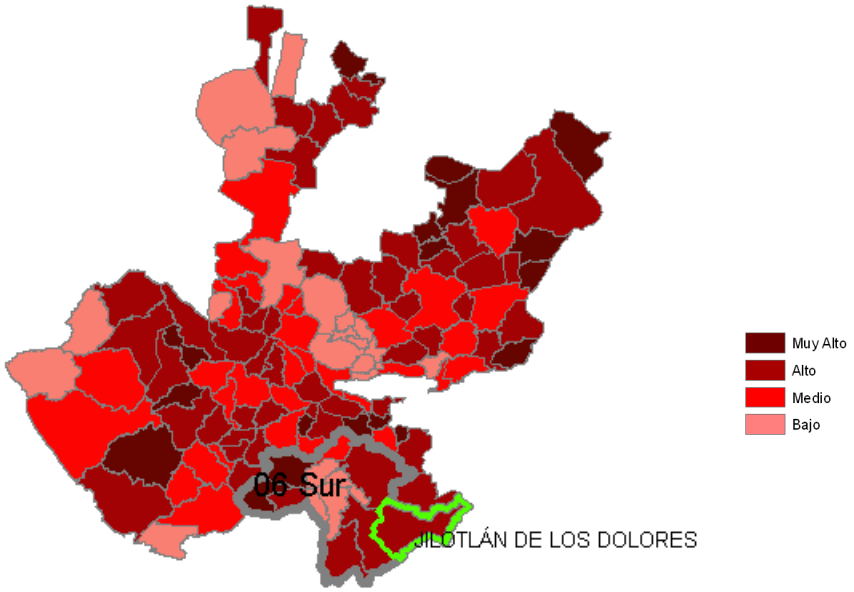

FUENTE: IIEG, Instituto de Información Estadística y Geográfica del Estado de Jalisco con base en estimaciones del CONAPO, 2010

Los indicadores de este índice señalan que en Jilotlán de los Dolores el 12.16 por ciento de las viviendas del municipio se recibieron remesas en 2010, en un 7.12 por ciento se reportaron emigrantes del quinquenio anterior (2005-2010), en el 1.92 por ciento se registraron migrantes circulares del quinquenio anterior, así mismo el 7.11 por ciento de las viviendas contaban con migrantes de retorno del quinquenio anterior (ver tabla 3)

Tabla 3. Índice y grado de intensidad migratoria e indicadores socioeconómicos	
Jilotlán de los Dolores, 2010	
Índice y grado de intensidad migratoria e indicadores socioeconómicos	**Valores**
Índice de intensidad migratoria	1.0118576
Grado de intensidad migratoria	Alto
Total de viviendas	2195
% Viviendas que reciben remesas	12.16
% Viviendas con emigrantes en Estados Unidos del quinquenio anterior	7.12
% Viviendas con migrantes circulares del quinquenio anterior	1.92
% Viviendas con migrantes de retorno del quinquenio anterior	7.11
Lugar que ocupa en el contexto estatal	52
Lugar que ocupa en el contexto nacional	395

FUENTE: IIEG, Instituto de Información Estadística y Geográfica del Estado de Jalisco con base en estimaciones del CONAPO con base en el INEGI, muestra del diez por ciento del Censo de Población y Vivienda 2010.

Cabe señalar que en el cálculo previo del índice de intensidad migratoria, que fue en el año 2000, la unidad de observación eran los hogares y Jilotlán de los Dolores ocupaba el lugar 86 con grado medio, donde los hogares que recibieron remesas fue el 16.04 por ciento, hogares con emigrantes en Estados Unidos del quinquenio anterior 9.65 por ciento, el 2.05 por ciento de los hogares tenían migrantes circulares del quinquenio anterior y 1.40 por ciento migrantes de retorno (ver tabla 4).

Tabla 4. Índice y grado de intensidad migratoria e indicadores socioeconómicos	
Jilotlán de los Dolores, 2000	
Índice y grado de intensidad migratoria e indicadores socioeconómicos	**Valores**
Índice de intensidad migratoria	0.6667996
Grado de intensidad migratoria	Medio
Total de hogares	2144
% Hogares que reciben remesas	16.04
% Hogares con emigrantes en Estados Unidos del quinquenio anterior	9.65
% Hogares con migrantes circulares del quinquenio anterior	2.05
% Hogares con migrantes de retorno del quinquenio anterior	1.40
Lugar que ocupa en el contexto estatal	86

Fuente: IIEG; Instituto de Información Estadística y Geográfica, con base en datos del Consejo Nacional de Población. Colección: Índices Sociodemográficos. Diciembre de 2001.

Pobreza multidimensional

La pobreza, está asociada a condiciones de vida que vulneran la dignidad de las personas, limitan sus derechos y libertades fundamentales, impiden la satisfacción de sus necesidades básicas e imposibilitan su plena integración social. De acuerdo con esta concepción, una persona se considera en situación de pobreza multidimensional cuando sus ingresos son insuficientes para adquirir los bienes y los servicios que requiere para satisfacer sus necesidades y presenta carencia en al menos uno de los siguientes seis indicadores: rezago educativo, acceso a los servicios de salud, acceso a la seguridad social calidad y espacios de la vivienda servicios básicos en la vivienda.

La nueva metodología para medir el fenómeno de la pobreza fue desarrollada por el CONEVAL y permite profundizar en el estudio de la pobreza, ya que además de medir los ingresos, como tradicionalmente se realizaba, se analizan las carencias sociales desde una óptica de los derechos sociales.

Estos componentes permitirán dar un seguimiento puntual de las carencias sociales y al bienestar económico de la población, además de proporcionar elementos para el diagnóstico y seguimiento de la situación de la pobreza en nuestro país, desde un enfoque novedoso y consistente con las disposiciones legales aplicables y que retoma los desarrollos académicos recientes en materia de medición de la pobreza.

En términos generales de acuerdo a su ingreso y a su índice de privación social se proponen la siguiente clasificación:

Pobres multidimensionales.- Población con ingreso inferior al valor de la línea de bienestar y que padece al menos una carencia social.

Vulnerables por carencias sociales.- Población que presenta una o más carencias sociales, pero cuyo ingreso es superior a la línea de bienestar.

Vulnerables por ingresos.- Población que no presenta carencias sociales y cuyo ingreso es inferior o igual a la línea de bienestar.

No pobre multidimensional y no vulnerable.- Población cuyo ingreso es superior a la línea de bienestar y que no tiene carencia social alguna.

Tabla 5. Pobreza Multidimensional						
Jilotlán de los Dolores, 2010-2015						
Indicadores de incidencia	Porcentaje		Personas		Carencias promedio	
	2010	2015	2010	2015	2010	2015
Pobreza multidimensional						
Población en situación de pobreza multidimensional	57.8	50.1	5,079	5,042	3.3	2.4
Población en situación de pobreza multidimensional moderada	36.7	39.7	3,227	3,989	3.0	2.1
Población en situación de pobreza multidimensional extrema	21.1	10.5	1,852	1,053	3.8	3.5
Población vulnerable por carencias sociales	40.4	47.7	3,550	4,794	2.9	1.9
Población vulnerable por ingresos	0.4	0.5	37	50		
Población no pobre multidimensional y no vulnerable	1.4	1.7	123	173		
Privación social						
Población con al menos una carencia social	98.2	97.8	8,629	9,836	3.1	2.2
Población con al menos tres carencias sociales	68.4	32.2	6,011	3,242	3.7	3.4
Indicadores de carencias sociales						
Rezago educativo	40.8	39.5	3,589	3,976	3.7	2.8
Acceso a los servicios de salud	37.9	13.4	3,333	1,351	3.6	3.0
Acceso a la seguridad social	91.2	89.6	8,014	9,010	3.2	2.2
Calidad y espacios de la vivienda	25.4	18.3	2,235	1,845	4.3	3.3
Acceso a los servicios básicos en la vivienda	50.9	34.3	4,470	3,451	3.6	3.0
Acceso a la alimentación	61.8	16.2	5,434	1,626	3.6	3.3
Bienestar						
Población con un ingreso inferior a la línea de bienestar mínimo	26.8	22.4	2,358	2,253	3.4	2.5
Población con un ingreso inferior a la línea de bienestar	58.2	50.6	5,116	5,092	3.3	2.4

Fuente: Elaborado por el IIEG con base en estimaciones del CONEVAL con base en el MCS-ENIGH 2010, la muestra del Censo de Población y Vivienda 2010, el Modelo Estadístico 2015 para la continuidad del MCS-ENIGH y la Encuesta Intercensal 2015

En la tabla 5 se muestra los datos actualizados a 2015 del porcentaje y número de personas en situación de pobreza, vulnerable por carencias sociales, vulnerable por ingresos y; no pobre y no vulnerable en Jilotlán de los Dolores, el 50.1 por ciento de la población se encuentra en situación de pobreza, es decir 5 mil 042 personas comparten esta situación en el municipio, así mismo el 47.7 por ciento (4,794 personas) de la población es vulnerable por carencias sociales; el 0.5 por ciento es vulnerable por ingresos y 1.7 por ciento es no pobre y no vulnerable.

Es importante agregar que en 2010 el 21.1 por ciento de Jilotlán de los Dolores presentó pobreza extrema para el 2015 disminuyó a 10.5 por ciento, es decir 1 mil 053 personas (2015); por otro lado en 2010 un 36.7 por ciento de la población estaba en pobreza moderada (3,227 personas) y para 2015 aumentó su porcentaje a 39.7 por ciento, en datos absolutos aumentó a 3,989 habitantes.

De los indicadores de carencias sociales en 2015, destaca que el acceso a la seguridad social es la más alta con un 89.6 por ciento, que en términos relativos se trata de 9 mil 010 habitantes. El que menos porcentaje acumula es el acceso a los servicios de salud, con el 13.4 por ciento.

Figura 4. Porcentaje de población con pobreza multidimensional por municipio.
Jalisco, 2015

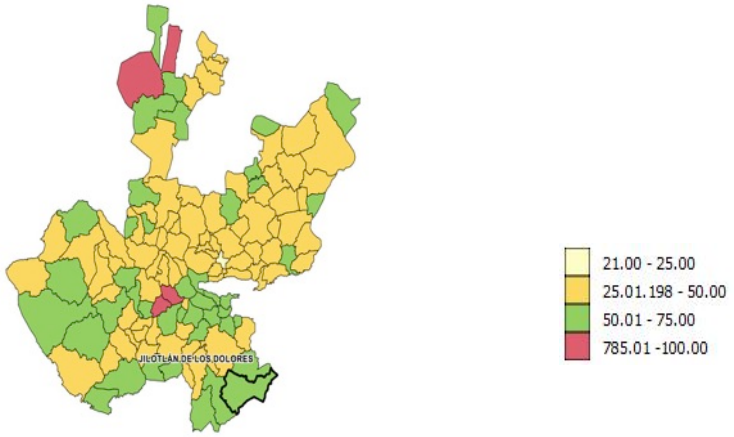

FUENTE: IIEG, con base en estimaciones del CONEVAL con base en el Modelo Estadístico 2015 para la continuidad del MCS-ENIGH y la Encuesta Intercensal 2015.

Marginación

La construcción del índice para las entidades federativas, regiones y municipios considera cuatro dimensiones estructurales de la marginación: falta de acceso a la educación (población analfabeta de 15 años o más y población sin primaria completa de 15 años o más), residencia en viviendas inadecuadas (sin disponibilidad de agua entubada, sin drenaje ni servicio sanitario exclusivo, con piso de tierra, sin disponibilidad de energía eléctrica y con algún nivel de hacinamiento), percepción de ingresos monetarios insuficientes (ingresos hasta 2 salarios mínimos) y residir en localidades pequeñas con menos de 5 mil habitantes.

En la tabla 6 se presentan los indicadores que componen el índice de marginación para el 2015 del municipio. En donde se ve que Jilotlán de los Dolores cuenta con un grado de marginación medio, y que la mayoría de sus carencias están por arriba del promedio estatal; destaca que la población de 15 años o más sin primaria completa asciende al 38.8 por ciento, y que el 27.6 por ciento de la población gana a lo mucho dos salarios mínimos.

Figura 5. Índice de marginación por municipio.
Jalisco, 2015

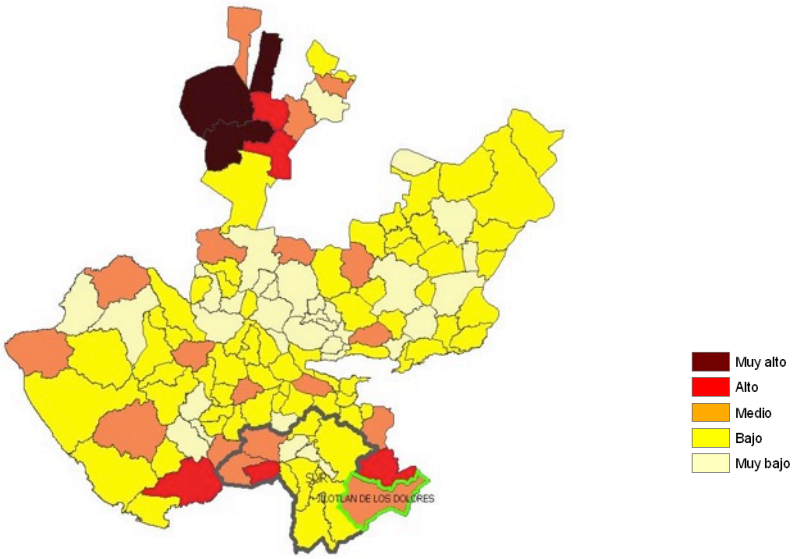

FUENTE: IIEG, Instituto de Información Estadística y Geográfica del Estado de Jalisco con base en estimaciones del CONAPO, 2015

A nivel localidad, se tiene que la mayoría de las principales localidades del municipio tienen grado de marginación alto, a excepción de la cabecera municipal que tiene grado de marginación medio, en particular se ve esta última tiene los más bajos porcentajes de población analfabeta (12.7 por ciento) y sin primaria completa (37.2 por ciento) (ver tabla 6).

Tabla 6. Grado de marginación e indicadores sociodemográficos

Jilotlán de los Dolores, 2010

Municipio / Localidad		Grado	% Población de 15 años o más analfabeta	% Población de 15 años o más sin primaria completa	% Población en localidades con menos de 5000 habitantes	% Población ocupada con ingreso de hasta 2 salarios mínimos	% Viviendas particulares habitadas que no disponen de refrigerador
Clave	Nombre						
	Jalisco	**Bajo**	**3.6**	**14.9**	**17.5**	**29.4**	
049	**Jilotlán de los Dolores**	**Medio**	**14.0**	**38.8**	**100.0**	**27.6**	
0001	Jilotlán de los Dolores	Medio	12.7	37.2			6.4
0195	Tazumbos	Alto	16.8	46.5			6.8
0130	Los Olivos	Alto	18.5	45.6			21.8
0112	Villa Doctor Gómez (Las Lomas)	Alto	20.7	49.4			5.4
0227	Rancho Nuevo (El Murciélago)	Alto	16.9	41.0			4.0

* Para el cálculo de los índices estatales, municipales y regionales, estos indicadores corresponden a los porcentajes de ocupantes en viviendas.
FUENTE: IIEG, Instituto de Información Estadística y Geográfica del Estado de Jalisco, con base en CONAPO, Índices de marginación por entidad federativa, municipal y a nivel localidad, 2010
Nota: El dato del Estado y del Municipio es 2015

Respecto a las carencias en la vivienda, en la localidad de Los Olivos tenía el mayor porcentaje de viviendas sin excusado con un 18.4 por ciento, así como también la mayor proporción de sin energía eléctrica y con piso de tierra, con un 5.1 y 7.8 por ciento, respectivamente. Asimismo, en lo que respecta al equipamiento, en Los Olivos el 21.8 por ciento de las viviendas no tenían refrigerador. Destaca que en la cabecera municipal el 28.9 por ciento de las viviendas no disponían de agua entubada(ver tabla 7).

Tabla 7. Grado de marginación e indicadores sociodemográficos

Jilotlán de los Dolores, 2010

Municipio / Localidad							
Clave	**Nombre**	**Grado**	**% Viviendas particulares habitadas sin excusado***	**% Viviendas particulares habitadas sin energía eléctrica***	**% Viviendas particulares habitadas sin disponibilidad de agua entubada***	****Promedio de ocupantes por cuarto en viviendas particulares habitadas**	**% Viviendas particulares habitadas con piso de tierra**
	Jalisco	**Bajo**	**0.86**	**0.3**	**1.8**	**22.1**	**1.6**
049	**Jilotlán de los Dolores**	**Medio**	**6.5**	**2.2**	**2.6**	**29.5**	**8.4**
0001	Jilotlán de los Dolores	Medio	4.2	0.5	28.9	1.1	5.0
0195	Tazumbos	Alto	9.2	0.9	5.1	1.1	3.0
0130	Los Olivos	Alto	18.4	5.1	5.8	1.8	7.8
0112	Villa Doctor Gómez (Las Lomas)	Alto	6.3	1.3	2.2	1.1	2.7
0227	Rancho Nuevo (El Murciélago)	Alto	12.9	2.4	3.2	1.2	4.0

* Para el cálculo de los índices estatales, municipales y regionales, estos indicadores corresponden a los porcentajes de ocupantes en viviendas.

** Para el dato estatal y municipal se considera el porcentaje de viviendas con algún nivel de hacinamiento

FUENTE: IIEG, Instituto de Información Estadística y Geográfica del Estado de Jalisco, con base en CONAPO, Índices de marginación por entidad federativa, municipal y a nivel localidad, 2010

Nota: El dato del Estado y del Municipio es 2015

Índices sociodemográficos

A manera de recapitulación, el municipio de Jilotlán de los Dolores en 2010 ocupaba a nivel estatal el lugar 8 en el índice de marginación con un grado medio, (en el 2015 ocupa el lugar 11 con el mismo grado) en pobreza multidimensional se localiza en el lugar 5, con el 56.5 por ciento de su población en pobreza moderada y 25.1 por ciento en pobreza extrema; y en cuanto al índice de intensidad migratoria el municipio tiene un grado alto y ocupa el lugar 52 entre todos los municipios del estado (ver tabla 8).

Tabla 8. Población total, grado de Marginación e Intensidad Migratoria y situación de pobreza

Jalisco, 2010

Clave	Municipio	Población	Marginación 2015		Pobreza Multidimensional			Intensidad Migratoria	
			Grado	Lugar	Moderada	Extrema	Lugar	Grado	Lugar
14	**Jalisco**	**7,844,830**	**Bajo**	27	**32.0**	**4.9**		**Alto**	**13**
079	Gómez Farías	14,278	Bajo	76	50.53	9.51	55	Medio	96
049	**Jilotlán de los Dolores**	**9,917**	**Medio**	11	**56.45**	**25.06**	**5**	**Alto**	**52**
065	Pihuamo	11,192	Bajo	34	45.33	5.56	84	Alto	59
113	San Gabriel	16,105	Medio	25	40.91	6.20	99	Muy alto	12
085	Tamazula de Gordiano	38,396	Bajo	88	42.03	5.91	94	Alto	64
087	Tecalitlán	16,579	Bajo	69	49.78	15.35	35	Alto	45
099	Tolimán	10,310	Medio	10	45.14	9.62	72	Muy alto	11
103	Tonila	7,919	Bajo	54	52.51	6.91	58	Bajo	112
108	Tuxpan	34,535	Bajo	90	42.74	10.53	78	Bajo	114
121	Zapotiltic	29,190	Muy bajo	101	42.79	3.87	100	Bajo	105
122	Zapotitlán de Vadillo	7,027	Alto	7	56.99	20.00	9	Alto	42
023	Zapotlán el Grande	105,423	Muy bajo	122	20.28	1.45	125	Bajo	116

FUENTE: IIEG, Instituto de Información Estadística y Geográfica del Estado de Jalisco con base en estimaciones del CONEVAL y CONAPO.
Nota: El dato de Marginación es 2015

ECONOMÍA

JILOTLÁN DE LOS DOLORES
DIAGNÓSTICO DEL MUNICIPIO
Mayo 2018

INSTITUTO DE INFORMACIÓN ESTADÍSTICA Y GEOGRÁFICA
www.iieg.gob.mx

Número de empresas

Conforme a la información del directorio estadístico nacional de unidades económicas (DENUE) de INEGI, el municipio de Jilotlán de los Dolores cuenta con 110 unidades económicas a Noviembre de 2017 y su distribución por sectores revela un predominio de unidades económicas dedicadasal comercio, siendo estas el 50% del total de las empresas en el municipio.

Figura 6. Distribución de las unidades económicas.
Jilotlán de los Dolores 2017/Noviembre

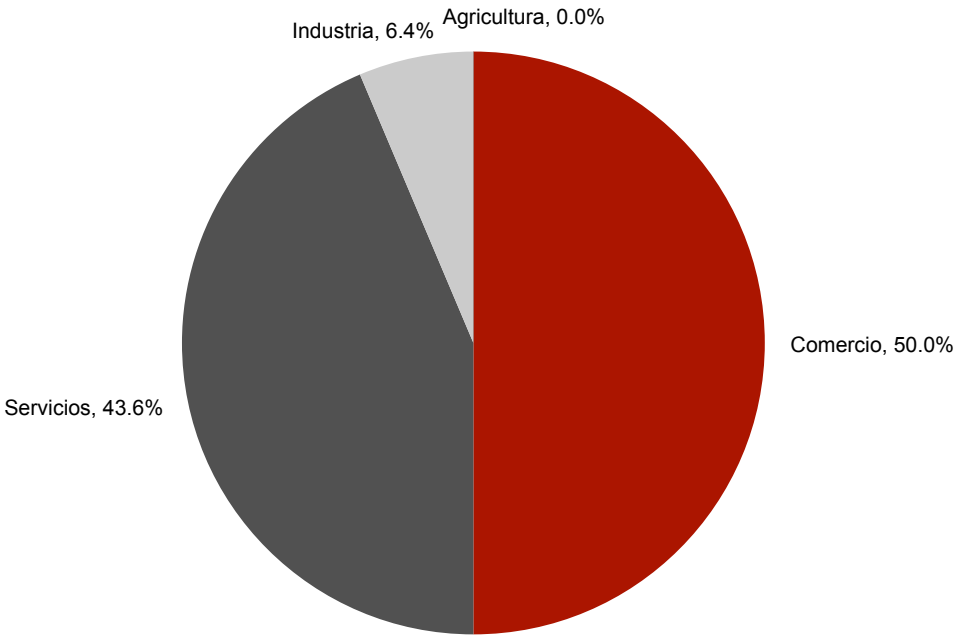

FUENTE: IIEG, Instituto de Información Estadística y Geográfica del Estado de Jalisco; con información de INEGI, DENUE.

Valor agregado censal bruto

El valor agregado censal bruto se define como: "*el valor de la producción que se añade durante el proceso de trabajo por la actividad creadora y de transformación del personal ocupado, el capital y la organización (factores de la producción), ejercida sobre los materiales que se consumen en la realización de la actividad económica."* En resumen, esta variable se refiere al valor de la producción que añade la actividad económica en su proceso productivo.

Los censos económicos 2014, registraron que en el municipio de Jilotlán de los Dolores, los tres subsectores más importantes en la generación de valor agregado censal bruto fueron el Comercio al por menor de abarrotes, alimentos y bebidas; Suministro de agua y gas y Servicios de preparación de alimentos y bebidas generaron en conjunto el 53.79% del total del valor agregado censal bruto registrado en 2014 en el municipio.

El subsector de *Suministro de agua y gas*, que concentró el 14.67% del valor agregado censal bruto en 2014, registró el mayor crecimiento real pasando de 57 mil pesos en 2009 a 1 millón 125 mil pesos en 2014. Una variación absoluta de 1,068 miles de pesos.

Tabla 9. Subsectores con mayor valor agregado censal bruto (VACB)

Jilotlán de los Dolores, 2009 y 2014. (Miles de pesos).

Subsector	2009	2014	%Part 2014	Var % 2009 - 2014
461 Comercio al por menor de abarrotes, alimentos, bebidas, hielo y tabaco	2,075	2,306	30.07%	11.13%
222 Suministro de agua y suministro de gas por ductos al consumidor final	57	1,125	14.67%	1873.68%
722 Servicios de preparación de alimentos y bebidas	370	695	9.06%	87.84%
468 Comercio al por menor de vehículos de motor, refacciones, combustibles y lubricantes	1079	508	6.62%	-52.92%
467 Comercio al por menor de artículos de ferretería, tlapalería y vidrios		485	6.32%	N/D
463 Comercio al por menor de productos textiles, bisutería, accesorios de vestir y calzado	33	435	5.67%	1218.18%
434 Comercio al por mayor de materias primas agropecuarias y forestales, para la industria, y materiales de desecho	387	410	5.35%	5.94%
311 Industria alimentaria	168	329	4.29%	95.83%
465 Comercio al por menor de artículos de papelería, para el esparcimiento y otros artículos de uso personal	51	276	3.60%	441.18%
811 Servicios de reparación y mantenimiento	136	241	3.14%	77.21%
464 Comercio al por menor de artículos para el cuidado de la salud	35	209	2.72%	497.14%
Otros	2,161	651	8.49%	-69.88%
Total	**6,552**	**7,670**	**100.00%**	**17.06%**

FUENTE: IIEG, Instituto de Información Estadística y Geográfica del Estado de Jalisco; en base a datos proporcionados por el INEGI.

Empleo

Trabajadores asegurados en el IMSS
Por grupos económicos

El municipio de Jilotlán de los Dolores ha presentado un ligero incremento en su número de trabajadores asegurados registrados ante el IMSS. Para diciembre de 2017, el IMSS reportó un total de 39 trabajadores.

En función de los registros del IMSS el grupo económicos que más empleos genera dentro del municipio de Jilotlán de los Dolores, es el de *Compraventa de alimentos, bebidas y productos del tabaco,* que en 2017 registró un total de 17 trabajadores, concentrando el 43.6% del total de éstos en el municipio. Este grupo registró un aumento de 11 trabajadores con relación a diciembre de 2013.

El segundo grupo con más trabajadores asegurados es el grupo de *Compraventa de equipo de transporte,* que para dicho periodo, registró un total de 6 trabajadores asegurados que representan el 15.4% del total de trabajadores asegurados a dicha fecha. De 2013 a 2017 este grupo presentó una variación de 2 trabajador.

Figura 10. Trabajadores asegurados

Jilotlán de los Dolores, Jalisco. 2013 - 2017

Grupos económicos	Dic 2013	Dic 2014	Dic 2015	Dic 2016	Dic 2017	% Part 2017	Var. Abs. 2013-2017
Compraventa de alimentos, bebidas y productos del tabaco.	6	9	8	14	17	43.6%	11
Compraventa de equipo de transporte; sus refacciones y accesorios.	4	5	4	5	6	15.4%	2
Servicios profesionales y técnicos.	5	5	5	4	4	10.3%	-1
Construcción de edificaciones y obras de ingeniería civil.	0	0	0	5	4	10.3%	4
Compraventa de gases, combustibles y lubricantes.	3	0	4	4	4	10.3%	1
Fabricación y/o reparación de muebles de madera y sus partes; excepto de metal y de plástico moldeado.	0	0	0	0	2	5.1%	2
Elaboración de alimentos.	0	0	0	3	2	5.1%	2
Transporte terrestre.	0	0	0	0	0	0.0%	0
Transporte por agua.	0	0	0	0	0	0.0%	0
Transporte aéreo.	0	0	0	0	0	0.0%	0
Otras	3	4	0	0	0	0.0%	-3
Total	**21**	**23**	**21**	**35**	**39**	**100.00%**	**18**

FUENTE: IIEG, Instituto de Información Estadística y Geográfica del Estado de Jalisco; en base a datos proporcionados por el IMSS

Trabajadores asegurados en el IMSS
Región Sur

Dentro de la Región Sur, Jilotlán de los Dolores se presenta como el décimo municipio con mayor número de trabajadores asegurados, concentrando el 0.07% del total de trabajadores asegurados en el IMSS dentro de esta región en diciembre de 2017.

De diciembre de 2013 a diciembre de 2017 el municipio de Jilotlán de los Dolores registró un aumento en el número de trabajadores, pasando de 21 trabajadores asegurados en 2013 a 39 trabajadores asegurados en 2017, aumento de 95.7% durante el total del periodo.

Figura 11. Trabajadores asegurados

Región Sur. 2013 - 2017

Sur	2013	2014	2015	2016	2017	% Part. 2017	Var. Abs. Dic 2013-2017	Var % 2013 - 2017	IDM-E[1]	IDM[2]
Zapotlán el Grande	23,001	24,692	26,273	27,935	30,141	56.13%	7,140	31.0%	16	11
Jilotlán de los Dolores	21	23	21	35	39	0.07%	18	85.7%	93	117
Pihuamo	541	448	384	382	444	0.83%	-97	-17.9%	62	69
Gómez Farías	740	835	915	1,062	1,045	1.95%	305	41.2%	53	43
Tamazula de Gordiano	7,397	7,320	6,706	7,304	7,492	13.95%	95	1.3%	21	10
Tecalitlán	537	472	521	624	689	1.28%	152	28.3%	75	66
Tolimán	351	665	725	703	796	1.48%	445	126.8%	99	77
Tonila	231	347	284	329	334	0.62%	103	44.6%	77	61
Tuxpan	2,473	3,196	3,606	3,395	3,501	6.52%	1,028	41.6%	49	53
San Gabriel	1,950	2,600	2,491	3,179	3,105	5.78%	1,155	59.2%	41	68
Zapotiltic	4,927	5,290	5,127	5,445	6,057	11.28%	1,130	22.9%	9	9
Zapotitlán de Vadillo	49	46	44	44	55	0.10%	6	12.2%	111	93
Total	**42,218**	**45,934**	**47,097**	**50,437**	**53,698**	**100.00%**	**11,480**	**27.19%**		

FUENTE: IIEG, Instituto de Información Estadística y Geográfica del Estado de Jalisco; en base a datos proporcionados por el IMSS

El índice de desarrollo municipal conjunta una serie de variables económicas, institucionales, sociales y de medio ambiente, para proporcionar un indicador que permite identificar la posición que ocupa el municipio en el plano estatal, es decir, comparar la situación del municipio con relación a los demás municipios de la misma región y con los municipios del resto del estado.
Jilotlán de los Dolores se ubica en la posición número 117 en el índice de desarrollo municipal (IDM) del total de los 125 municipios del estado siendo el más bajo de la región. Dentro de la Región Sur, Zapotiltic es el municipio con el índice más alto al ubicarse en la posición número 9 del total de municipios de Jalisco.

Por su parte, el índice de desarrollo municipal del aspecto económico (IDM-E), engloba las variables de producción, producción agropecuaria, trabajadores asegurados, y población ocupada, para dar un elemento que permita monitorear la situación de desarrollo económico que tiene el municipio y así poder compararlo con el resto de los municipios del estado. Este indicador que se pondera en función del tamaño de la población, es más favorable para el municipio de Jilotlán de los Dolores al ubicarlo en la posición 93, un total de 24 lugares por encima del IDM.

Agricultura y ganadería

El valor de la producción agrícola en Jilotlán de los Dolores ha presentado una clara tendencia negativa durante el periodo 2012–2015 con una ligera recuperación en 2016. El valor de la producción agrícola de Jilotlán de los Dolores de 2016, representó el 0.36% del total de la producción agrícola estatal.

Figura 7. Valor de la producción agrícola
Jilotlán de los Dolores 2012 - 2016 (Miles de pesos)

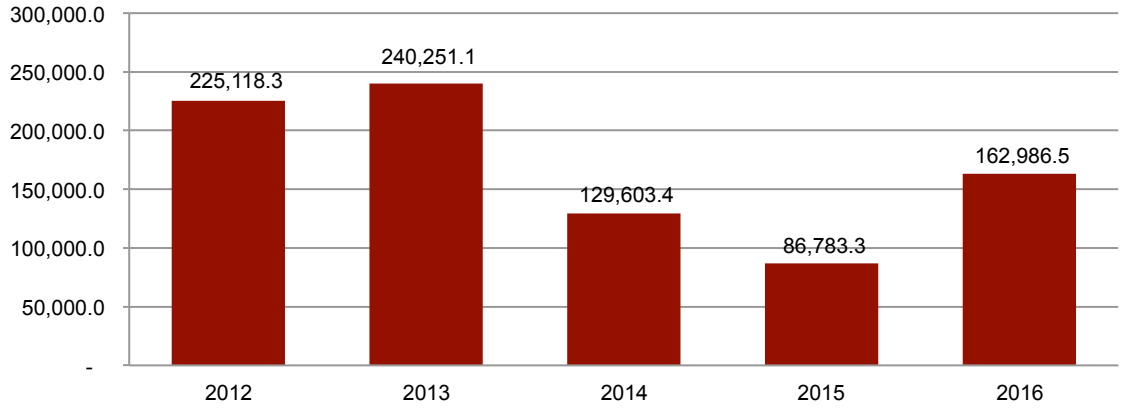

FUENTE: IIEG, Instituto de Información Estadística y Geográfica del Estado de Jalisco; información de SIAP / SAGARPA - OEIDRUS.

La producción ganadera en Jilotlán de los Dolores presenta diversas fluctuaciones para el periodo 2012-2016 con una ligera tendencia creciente. El mayor valor de producción se da durante 2015, y el menor durante 2012. La participación del municipio con respecto al total estatal para 2016 fue de 0.4%

Figura 8. Valor de la producción ganadera
Jilotlán de los Dolores 2012 - 2016 (Miles de pesos)

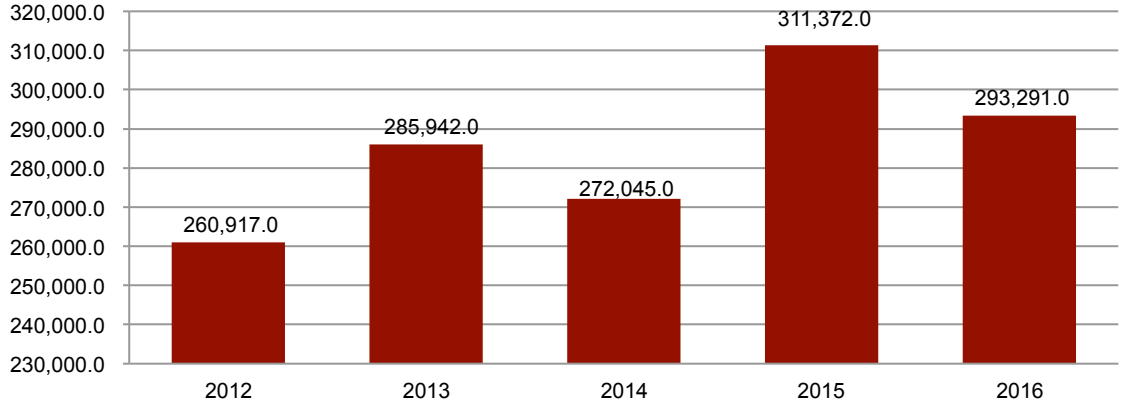

FUENTE: IIEG, Instituto de Información Estadística y Geográfica del Estado de Jalisco; información de SIAP / SAGARPA - OEIDRUS.

MEDIO AMBIENTE

JILOTLÁN DE LOS DOLORES
DIAGNÓSTICO DEL MUNICIPIO
Mayo 2018

INSTITUTO DE INFORMACIÓN ESTADÍSTICA Y GEOGRÁFICA
www.iieg.gob.mx

Índice municipal de medio ambiente

Tabla 12. Municipios de la región Sur de acuerdo al índice municipal de medio ambiente.			
Jilotlán de los Dolores, Jalisco			
Nombre	**Índice Municipal Medio Ambiente**	**Posición estatal**	**Categoría**
Zapotlán el Grande	63.64	11	Muy Alto
Zapotitlán de Vadillo	63.42	12	Muy Alto
Tolimán	60.81	25	Alto
Gómez Farías	59.69	27	Alto
Tonila	59.64	28	Alto
San Gabriel	58.07	42	Alto
Tecalitlán	57.62	48	Alto
Tamazula de Gordiano	57.33	52	Alto
Pihuamo	55.52	67	Medio
Zapotiltic	55.36	68	Medio
Tuxpan	52.90	77	Medio
Jilotlán de los Dolores	**49.58**	**87**	**Bajo**

FUENTE: IIEG, Instituto de Información Estadística y Geográfica del Estado de Jalisco con información de SEMADES, 2000, 2010; SEMARNAT, 2000; CONAGUA, 2010; CONABIO, 2010; INEGI, 1982, 2005,2007; CONAFOR, 2007; CEA, 2007; CCA, 2010.

Considerando el índice de medio ambiente, que contempla aspectos como generación de residuos sólidos, deforestación, explotación de acuíferos, cobertura forestal, áreas naturales protegidas, entre otros, Jilotlán de los Dolores se ubica en el lugar 87 a nivel estatal, lo cual indica un desarrollo *Bajo* del medio ambiente en comparación al resto de los municipios de la entidad, y la décima posición en la región Sur.

En el Índice Municipal de Medio Ambiente, 2013, destaca que Jilotlán de los Dolores se ubica en un acuífero no sobrexplotado, sobre el cual se registra un total de 2,360 viviendas particulares habitadas, de las cuales 72.20% tienen disponibilidad de agua dentro de la casa o el terreno y 82.92% cuentan con drenaje conectado a la red pública, fosa séptica u otros.

El Municipio tiene una cobertura de 13.3% de bosques, 49.7% de selvas y 32.3% destinada a la agricultura. En los últimos 25 años el municipio ha recuperado 25.86 km^2 de superficie con vegetación natural y presenta 4.61% de la superficie con riesgo de erosión. En el ordenamiento ecológico territorial, el 20.44% de su territorio está bajo políticas ambientales de conservación.

En términos de residuos sólidos urbanos, el municipio participa con el 0.12% del total estatal, equivalente a 9.211 toneladas generadas por día.

DESARROLLO INSTITUCIONAL

JILOTLÁN DE LOS DOLORES
DIAGNÓSTICO DEL MUNICIPIO
Mayo 2018

INSTITUTO DE INFORMACIÓN ESTADÍSTICA Y GEOGRÁFICA
JALISCO

www.iieg.gob.mx

Desarrollo institucional

El Índice de Desarrollo Municipal (IDM) mide el progreso de un municipio en cuatro dimensiones del desarrollo: social, económica, ambiental e institucional, con la finalidad de presentar una evaluación integral de la situación de cada uno de éstos. El IDM parte de tres premisas vinculadas con el concepto de desarrollo humano, según el cual, el principal objetivo es beneficiar a las personas; las actividades de los gobiernos afectan el nivel de desarrollo de sus comunidades y que el desarrollo sostenible posibilita el bienestar de los individuos a largo plazo (ver detalles en http://iieg.gob.mx/general.php?id=8&idg=472).

En los tres apartados anteriores ya se ha hecho referencia al desarrollo social, económico y del medio ambiente; finalmente en esta sección se aborda el componente institucional (Índice de Desarrollo Municipal Institucional; IDM-I), que mide el desempeño de las instituciones gubernamentales de un municipio a través de cinco rubros que contemplan el esfuerzo tributario, la transparencia, la participación electoral, el número de empleados municipales per cápita y la seguridad.

En la construcción del IDM se decidió incluir cinco variables para medir el desarrollo institucional de los municipios de Jalisco, tal y como se muestra en las dos tablas siguientes, por medio del porcentaje de participación ciudadana en elecciones; la evaluación del cumplimiento de la publicación de información fundamental y de la obligación de la atención a las solicitudes de información; la tasa de empleados municipales por cada mil habitantes; el porcentaje de ingresos propios por municipio y el número de delitos del fuero común por cada mil habitantes.

Tabla 13. Desarrollo institucional de los municipios en el contexto estatal con base en cinco indicadores							
Jilotlán de los Dolores, Región Sur 2011 (Parte I)							
Clave	Municipio	Porcentaje de participación ciudadana en elecciones 2009		Evaluación del cumplimiento de la publicación de información fundamental		Empleados municipales por cada 1000 habitantes 2009	
		Valor municipal	Lugar estatal	Valor municipal	Lugar estatal	Valor municipal	Lugar estatal
079	Gómez Farías/e	63.31	28	11.36	69	12.78	85
049	**Jilotlán de los Dolores/be**	**54.72**	**90**	**11.36**	**85**	**8.38**	**48**
065	Pihuamo/e	54.95	88	11.36	93	4.62	8
113	San Gabriel/be	66.06	20	11.36	80	10.12	62
085	Tamazula de Gordiano	51.91	109	91.07	6	10.19	64
087	Tecalitlán/e	55.76	85	10.61	96	13.36	88
099	Tolimán/be	61.21	44	11.36	92	6.26	18
103	Tonila/e	66.12	18	11.36	58	19.71	108
108	Tuxpan	58.51	66	38.28	22	6.76	25
121	Zapotiltic	54.43	93	55.33	12	4.38	7
122	Zapotitlán de Vadillo/e	65.54	21	11.36	70	12.72	84
023	Zapotlán el Grande	52.36	107	46.21	16	10.16	63

FUENTE: Índice de Desarrollo Municipal, IDM-I con base en IFE, ITEI, INEGI, Procuraduría de Justicia del Estado de Jalisco e INAFED (ver detalles y notas en IDM 2012 http://iieg.gob.mx/general.php?id=8&idg=472).

En el caso de Jilotlán de los Dolores, en 2009 registró una participación electoral del 54.72%, que lo coloca en el lugar 90 de los 125 municipios. Lo que significa que tiene una baja participación electoral en comparación con otras municipalidades del estado.

Por otra parte, en 2011 con una calificación de 11.36% en materia de cumplimiento en las obligaciones de transparencia, el municipio se colocó en el lugar 85. Lo que muestra el grado de compromiso de una administración en publicar y mantener actualizada la información, en particular, la correspondiente a los rubros financieros y regulatorios; así como la mejora en su accesibilidad y un adecuado manejo y protección de la información confidencial. Esto en el marco del cumplimiento del derecho de acceso a la información pública.

En lo que respecta a los empleados que laboran en las administraciones públicas, es importante destacar que en 2009, Jilotlán de los Dolores tenía una tasa de 8.38 empleados municipales por cada mil habitantes, por lo que ocupa el sitio 48 a nivel estatal en este rubro. Esto en el sentido de que entre menor sea el valor de este indicador mejor, porque implica una lógica de austeridad donde con menos empleados municipales se logra prestar los servicios municipales a la población.

Asimismo, en el ámbito de las finanzas municipales, para 2009 el 17.29% de los ingresos de Jilotlán de los Dolores se consideran propios; esto significa que fueron generados mediante sus propias estrategias de recaudación, lo que posiciona al municipio en el lugar 114 en el ordenamiento de este indicador respecto a los demás municipios del estado. Mientras que en la cuestión de seguridad, en 2011 el municipio registró una tasa de 0.74 delitos por cada mil habitantes, que se traduce en el lugar 1 en el contexto estatal, siendo el lugar uno, el municipio más seguro en función de esta tasa.

Considerando los cinco indicadores, Jilotlán de los Dolores obtiene un desarrollo institucional muy bajo, con un IDM-I de 35.68, que lo coloca en el sitio 114 del ordenamiento estatal. Donde el primer lugar lo tiene Zapotlanejo y en último, Santa María del Oro.

Tabla 14. Desarrollo institucional de los municipios en el contexto estatal con base en cinco indicadores

Jilotlán de los Dolores, Región Sur 2011 (Parte II)

Clave	Municipio	Porcentaje de ingresos propios 2009		Delitos del fuero común por cada 1000 habitantes[/f]		IDM-Institucional		
		Valor municipal	Lugar estatal	Valor municipal	Lugar estatal	Índice	Grado	Lugar estatal
079	Gómez Farías[/e]	46.11	29	7.16	66	48.8	Alto	47
049	**Jilotlán de los Dolores[/be]**	**17.29**	**114**	**0.74**	**1**	**35.7**	**Muy Bajo**	**114**
065	Pihuamo[/e]	25.98	99	4.67	27	42.5	Medio	89
113	San Gabriel[/be]	26.42	96	5.38	34	43.1	Medio	85
085	Tamazula de Gordiano	39.08	55	10.14	104	63.3	Muy Alto	8
087	Tecalitlán[/e]	45.84	31	3.52	15	44.4	Medio	77
099	Tolimán[/be]	26.15	98	2.60	9	41.8	Bajo	93
103	Tonila[/e]	50.53	22	5.38	35	46.7	Alto	64
108	Tuxpan	34.36	75	7.41	74	52.2	Alto	28
121	Zapotiltic	51.29	19	9.62	98	62.4	Muy Alto	9
122	Zapotitlán de Vadillo[/e]	35.11	72	2.24	7	42.6	Medio	88
023	Zapotlán el Grande	51.38	18	13.33	118	60.3	Muy Alto	11

FUENTE: Índice de Desarrollo Municipal, IDM-I con base en IFE, ITEI, INEGI, Procuraduría de Justicia del Estado de Jalisco e INAFED (ver detalles y notas en IDM 2012 http://iieg.gob.mx/general.php?id=8&idg=472).

Directorio municipal

Presidente Municipal Jilotlán de los Dolores
Juan Carlos Andrade Magaña
jilotlan@jalisco.gob.mx
presidencia@jilotlan.gob.mx

Domicilio
Palacio Municipal S/N, Colonia Centro
C.P. 49950, Jilotlán de los Dolores, Jalisco

Teléfonos
(424) 574 0066 / 574 0120 / 574 0025

Síndico (a)
María Cristina Cárdenas Rolón

Regidores (as)
Miguel Alvarado Esquivel
Norma Mendoza Rodríguez
Javier Barajas García
Candelaria López Mendoza
Abel Barajas Miranda
Francisco Paco Cárdenas Soto
Eduardo García López
Carlos Heredia Cadenas
Celia Rodríguez Cruz

JALISCO
GOBIERNO DEL ESTADO

INSTITUTO DE INFORMACIÓN ESTADÍSTICA Y GEOGRÁFICA

Calzada de los Pirules No.71
Col. Ciudad Granja C.P. 45010
Zapopan, Jalisco, México

WWW.IIEG.GOB.MX