IIEG JALISCO
INSTITUTO DE INFORMACIÓN ESTADÍSTICA Y GEOGRÁFICA

JALOSTOTITLÁN
DIAGNÓSTICO DEL MUNICIPIO
Mayo 2018

JALISCO
GOBIERNO DEL ESTADO

GEOSPATIAL WORLD AWARDS | PREMIO MUNDIAL GEOESPACIAL A LA EXCELENCIA 2018

WWW.IIEG.GOB.MX

JALOSTOTITLÁN
DIAGNÓSTICO DEL MUNICIPIO

Mayo 2018

HISTORIA **3**
Toponimia
Contexto histórico

GEOGRAFÍA **6**
Mapa base
Medio físico e infraestructura

DEMOGRAFÍA Y SOCIEDAD **10**
Aspectos demográficos
Intensidad migratoria
Pobreza multidimensional
Marginación
Índices sociodemográficos

ECONOMÍA **21**
Número de empresas
Valor agregado censal bruto
Empleo
Agricultura y ganadería

MEDIO AMBIENTE **27**
Subíndice municipal de medio ambiente

DESARROLLO INSTITUCIONAL **29**
Desarrollo institucional

Consulta el documento en línea
http://www.iieg.gob.mx/

HISTORIA

JALOSTOTITLÁN
DIAGNÓSTICO DEL MUNICIPIO
Mayo 2018

INSTITUTO DE INFORMACIÓN ESTADÍSTICA Y GEOGRÁFICA
IIEG JALISCO
www.iieg.gob.mx
JALISCO

Toponimia

El nombre Jalostotitlán viene de la conjunción de las palabras náhuatl; *Xalli* (arena), *oztotl* (cueva) y *tlan* (lugar, tierra), lo que se traduce como "lugar entre las cuevas de arena".

Figura 1. Jalostotitlán, Jalisco.
Localización geográfica.

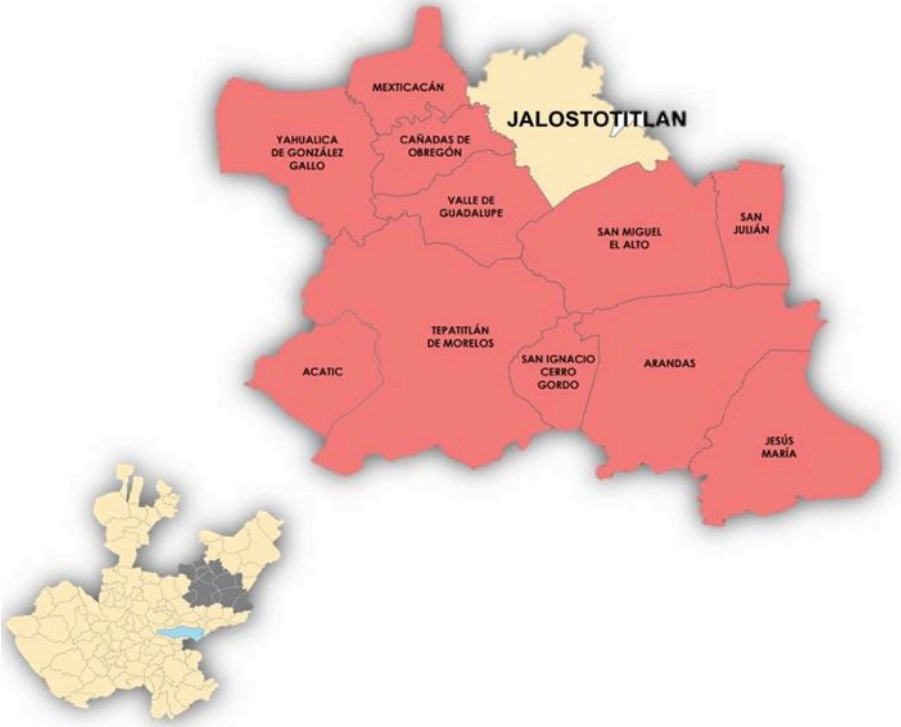

FUENTE: IIEG, Instituto de Información Estadística y Geográfica del Estado de Jalisco, “Mapa General del Estado de Jalisco, 2012”

Contexto histórico

Fue señorío independiente de raza tecuexe y caxcana. En 1164 y años subsiguientes tuvieron que resistir las acometidas de los aztecas o mexicas, quienes después de permanecer por espacio de 40 años en Teocaltiche prosiguieron al centro de lo que ahora es la República Mexicana.

En 1541 los naturales destruyeron la capilla de los misioneros, incendiaron sus viviendas y se remontaron a los cerros, uniéndose a los aborígenes de Nochistlán en el cerro que ahora se denomina de San Miguel, esto durante la Guerra del Mixtón. Los sobrevivientes regresaron a repoblar los sitos en donde moraban y fue así como los naturales de Jalostotitlán retornaron y refundaron su pueblo.

El fundador de Jalostotitlán fue Fray Miguel de Bolonia en 1544, ya en 1583 estaba dividido en cuatro barrios: La Cruz, San Andrés, San Nicolás y Santa Rosa. En 1825 contaba con Ayuntamiento, para 1838 obtuvo la categoría de Pueblo, en 1825 perteneció al Segundo Cantón de Lagos; a partir de 1870 perteneció al Onceavo Cantón de Teocaltiche. Fue el 21 mayo de 1872 cuando se erige departamento en las municipalidades de Jalostotitlán y San Miguel el Alto. Las comisarías de Cañadas y Temacapulín se agregan a Jalostotitlán.

Por decreto el 1º de septiembre de 1970, se eleva a la categoría de Ciudad la villa de Jalostotitlán.

GEOGRAFÍA

JALOSTOTITLAN
DIAGNÓSTICO DEL MUNICIPIO
Mayo 2018

INSTITUTO DE INFORMACIÓN ESTADÍSTICA Y GEOGRÁFICA
IIEG JALISCO
www.iieg.gob.mx
JALISCO

Figura 2. Jalostotitlán, Jalisco.
Mapa base.

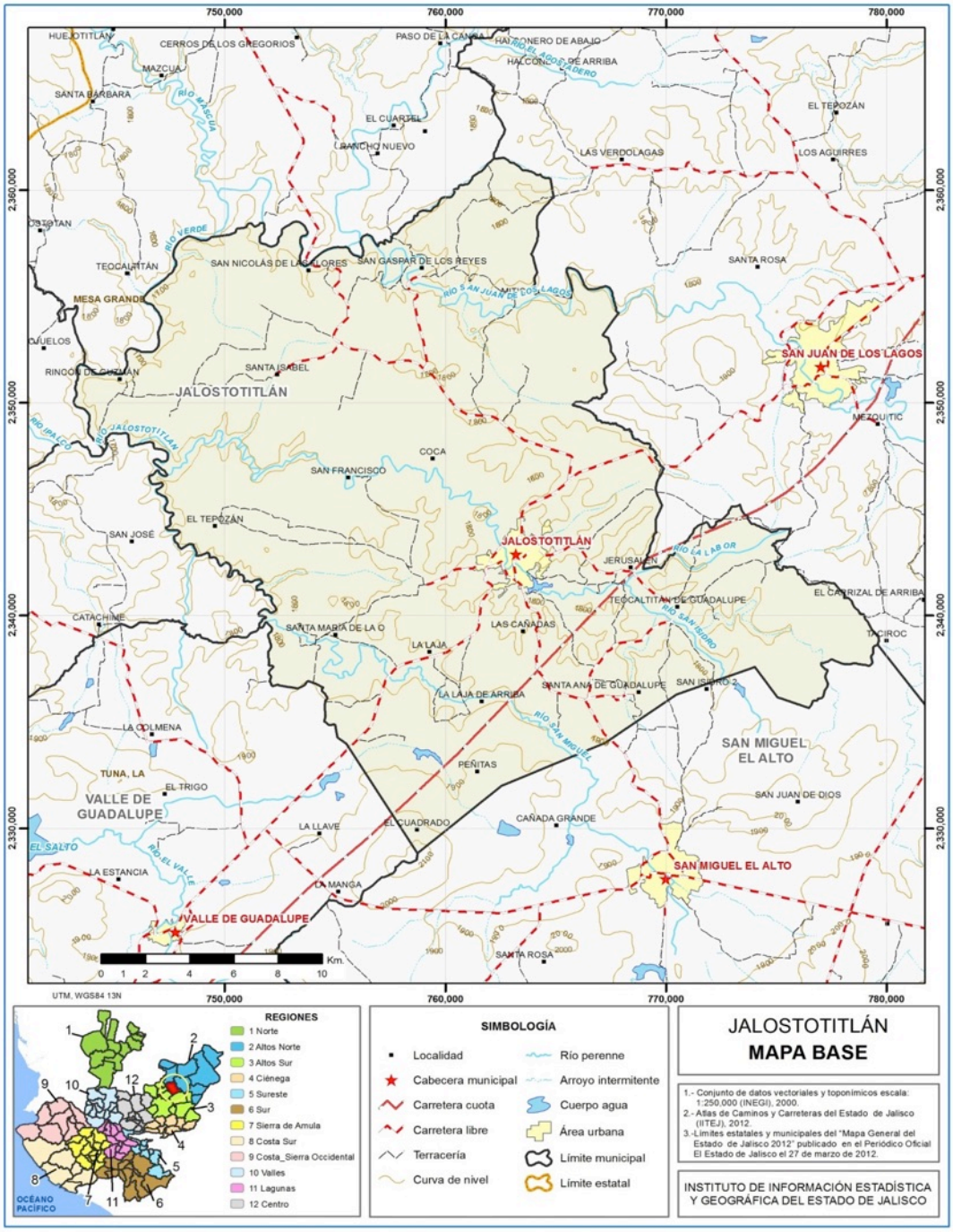

FUENTE: IIEG, Instituto de Información Estadística y Geográfica del Estado de Jalisco; 2015.

Geografía

Tabla 1. Medio físico			
Jalostotitlán, Jalisco			
Medio físico			**Descripción**
Superficie municipal (km^2)		567	El municipio de Jalostotitlán tiene una superficie de 567Km^2. Por su superficie se ubica en la posición 52 con relación al resto de los municipios del estado.
Altura (msnm)	Mínima municipal	1,610	La cabecera municipal es Jalostotitlán y se encuentra a 1,753 msnm. El territorio municipal tiene alturas entre los 1,610 y 2,120 msnm.
	Máxima municipal	2,120	
	Cabecera municipal	1,753	
Pendientes (%)	Planas (< 5°)	51.5	El 51.5% del municipio tiene terrenos planos, es decir, con pendientes menores a 5°
	Lomerío (5° - 15°)	39.5	
	Montañosas (> 15°)	9.0	
Clima (%)	Semicálido semihúmedo	100.0	El municipio de Jalostotitlán (100%) tiene clima semicálido subhúmedo. La temperatura media anual es de 18.7°C, mientras que sus máximas y mínimas promedio oscilan entre 32.3°C y 3.9°C respectivamente. La precipitación media anual es de 701mm.
Temperatura (°C)	Máxima promedio	32.3	
	Mínima promedio	3.9	
	Media anual	18.7	
Precipitación (mm)	Media anual	701	
Geología (%)	Arenisca - Conglomerado	29.2	La roca predominante es una combinación de arenisca - conglomerado (29.2%), compuesta por rocas sedimentarias epiclásticas, las areniscas constituidas por minerales con fragmentos de arena de 1/16 mm a 2mm y conglomerados de grano grueso mayor a los 2mm hasta más de 250 mm, de formas esféricas a poco esféricas.
	Caliza - Lutita	25.3	
	Arenisca	16.4	
	Basalto	12.4	
	Aluvial	8.3	
	Otros	8.4	
Tipo de suelo (%)	Planosol	40.5	El suelo predominante es planosol (40.5%), desarrollados en relieves planos que suelen inundarse. Medianamente profundos, con vegetación natural de pastizal o matorral. Tienen una capa subyacente impermeable. Se utilizan con rendimientos moderados en la ganadería. Son muy susceptibles a la erosión en las capas superficiales.
	Feozem	25.4	
	Fluvisol	9.4	
	Litosol	8.6	
	Rendzina	6.1	
	Otros	10.0	
Cobertura de suelo (%)	Agricultura	54.1	La agricultura (54.1%) es el uso de suelo dominante en el municipio.
	Asentamiento humano	1.2	
	Bosque	16.7	
	Cuerpo de agua	0.1	
	Pastizal	21.5	
	Selva	6.4	

FUENTE: IIEG, Instituto de Información Estadística y Geográfica del Estado de Jalisco; con base en: Geología, Edafología, esc. 1:50,000 y Uso de Suelo y Vegetación SVI, esc. 1:250,000, INEGI. Clima, CONABIO. Tomo 1 Geografía y Medio Ambiente de la Enciclopedia Temática Digital de Jalisco. MDE y MDT del conjunto de datos vectoriales, esc. 1:50,000, INEGI. Mapa General del Estado de Jalisco 2012.

Tabla 1.1. Infraestructura			
Jalostotitlán, Jalisco			
Infraestructura			**Descripción**
Infraestructura (km)	Carreteras	105.1	El municipio se encuentra en el cuarto lugar de la región Altos Sur, registrando grado alto de conectividad en caminos y carreteras.
	Caminos	178.0	

Tipo de servicios	**Cantidad**	**Comentarios**
Cementerio	2	
Escuelas	28	
Palacio o ayudantía	2	
Mercado	1	La información presentada en esta tabla corresponde a los servicios concentrados en localidades mayores a 2,500 habitantes.
Plaza	6	
Centro Salud	7	
Tanque de agua	2	
Templo	10	

FUENTE: IIEG, Instituto de Información Estadística y Geográfica del Estado de Jalisco Atlas de Caminos y Carreteras del Estado de Jalisco 2012, Conectividad 2012. Mapa General del Estado de Jalisco 2012. Censo de Población y Vivienda 2000 y 2010, INEGI. Siete servicios básicos, CDTR-IIEG, 2009.

DEMOGRAFÍA Y SOCIEDAD

JALOSTOTILÁN
DIAGNÓSTICO DEL MUNICIPIO
Mayo 2018

INSTITUTO DE INFORMACIÓN ESTADÍSTICA Y GEOGRÁFICA
IIEG JALISCO
www.iieg.gob.mx
JALISCO

Aspectos demográficos

El municipio de Jalostotitlán pertenece a la Región Altos Sur, su población en el 2015 según la Encuesta Intercensal era de 33 mil 777 personas; 49.4 por ciento hombres y 50.6 por ciento mujeres, los habitantes del municipio representaban el 8.5 por ciento del total regional (ver tabla 2). Comparando este monto poblacional con el del año 2010, se obtiene que la población municipal aumentó un 5.7 por ciento en cinco años.

Tabla 2. Población por sexo, porcentaje en el municipio

Jalostotitlán, Jalisco

Clave	No.	Municipio/localidad	Población total 2010	Población 2015			
				Total	Porcentaje en el municipio	Hombres	Mujeres
		046 JALOSTOTITLÁN	**31,948**	**33,777**	**100.00**	**16,684**	**17,093**

FUENTE: IIEG, Instituto de Información Estadística y Geográfica del Estado de Jalisco con base en INEGI, Censo de Población y Vivienda 2010 y Encuesta Intercensal 2015

Se estima que para el 2020 esta población aumentará a 36 mil 426 habitantes, donde 17 mil 876 serán hombres y 18 mil 550 mujeres, manteniendo el 0.4 por ciento de la población total del estado.

El municipio en 2010 contaba con 177 localidades, de las cuales 27 eran de dos viviendas y 39 de una. La cabecera municipal de Jalostotitlán era la localidad más poblada con 24 mil 423 personas, y representaba el 76.4 por ciento de la población, le sigue San Gaspar de los Reyes (San Gaspar) con el 2.9, Fraccionamiento Solidaridad con el 2.4, Teocaltitán de Guadalupe con el 2.2 y Santa Ana de Guadalupe con el 1.0 por ciento del total municipal. (ver tabla 2 A)

Tabla 2 A. Población por sexo, porcentaje en el municipio

Jalostotitlán, Jalisco

Clave	No.	Municipio/localidad	Población total 2000	Población 2010			
				Total	Porcentaje en el municipio	Hombres	Mujeres
		046 JALOSTOTITLÁN	**28,110**	**31,948**	**100.00**	**15,598**	**16,350**
0001	1	JALOSTOTITLÁN	21,291	24,423	76.4	11,911	12,512
0066	2	SAN GASPAR DE LOS REYES (SAN GASPAR)	855	939	2.9	432	507
0301	3	FRACCIONAMIENTO SOLIDARIDAD	115	757	2.4	364	393
0076	4	TEOCALTITÁN DE GUADALUPE	641	700	2.2	325	375
0071	5	SANTA ANA DE GUADALUPE	264	311	1.0	151	160

FUENTE: IIEG, Instituto de Información Estadística y Geográfica del Estado de Jalisco con base en INEGI, censos y conteos nacionales, 2000-2010

Intensidad migratoria

El estado de Jalisco tiene una añeja tradición migratoria a Estados Unidos que se remonta hacia los finales del siglo XIX. Se estima que 1.4 millones de personas nacidas en Jalisco habitan en Estados Unidos y que alrededor de 2.6 millones de personas nacidas en aquel país son hijos de padres jaliscienses. De acuerdo al índice de intensidad migratoria calculado por Consejo Nacional de Población (CONAPO) con datos del censo de población de 2010 del INEGI, Jalisco tiene un grado alto de intensidad migratoria, y tiene el lugar decimotercero entre las entidades federativas del país con mayor intensidad migratoria.

Figura 3. Grado de Intensidad migratoria a Estados Unidos.
Jalisco, 2010

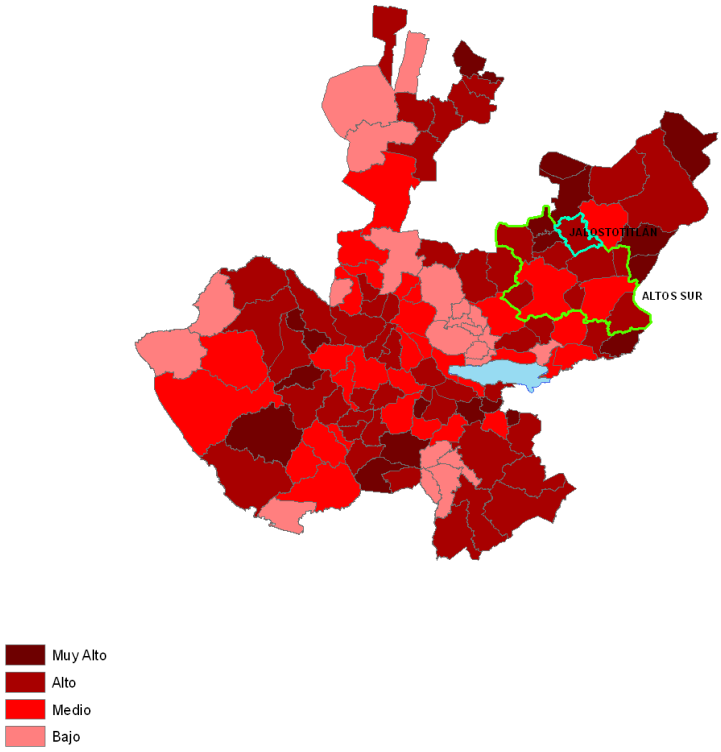

FUENTE: IIEG, Instituto de Información Estadística y Geográfica del Estado de Jalisco con base en estimaciones del CONAPO, 2010

Los indicadores de este índice señalan que en Jalostotitlán el 11.37 por ciento de las viviendas del municipio se recibieron remesas en 2010, en un 3.98 por ciento se reportaron emigrantes del quinquenio anterior (2005-2010), en el 3.01 por ciento se registraron migrantes circulares del quinquenio anterior, así mismo el 8.32 por ciento de las viviendas contaban con migrantes de retorno del quinquenio anterior (ver tabla 3).

Tabla 3. Índice y grado de intensidad migratoria e indicadores socioeconómicos

Jalostotitlán, 2010

Índice y grado de intensidad migratoria e indicadores socioeconómicos	Valores
Índice de intensidad migratoria	1.1160167
Grado de intensidad migratoria	Alto
Total de viviendas	7356
% viviendas que reciben remesas	11.37
% Viviendas con emigrantes en Estados Unidos del quinquenio anterior	3.98
% Viviendas con migrantes circulares del quinquenio anterior	3.01
% Viviendas con migrantes de retorno del quinquenio anterior	8.32
Lugar que ocupa en el contexto estatal	46
Lugar que ocupa en el contexto nacional	361

FUENTE: IIEG, Instituto de Información Estadística y Geográfica del Estado de Jalisco con base en estimaciones del CONAPO con base en el INEGI, muestra del diez por ciento del Censo de Población y Vivienda 2010.

Cabe señalar que en el cálculo previo del índice de intensidad migratoria, que fue en el año 2000, la unidad de observación eran los hogares y Zapotlán del Rey ocupaba el lugar 53 con grado alto, donde los hogares que recibieron remesas fue el 14.48 por ciento, hogares con emigrantes en Estados Unidos del quinquenio anterior 10.19 por ciento, el 4.05 por ciento de los hogares tenían migrantes circulares del quinquenio anterior y 3.55 por ciento migrantes de retorno (ver tabla 4)

Tabla 4. Índice y grado de intensidad migratoria e indicadores socioeconómicos

Jalostotitlán, 2000

Índice y grado de intensidad migratoria e indicadores socioeconómicos	Valores
Índice de intensidad migratoria	2.0602615
Grado de intensidad migratoria	Muy alto
Total de hogares	6150
% Hogares que reciben remesas	14.08
% Hogares con emigrantes en Estados Unidos del quinquenio anterior	18.16
% Hogares con migrantes circulares del quinquenio anterior	4.98
% Hogares con migrantes de retorno del quinquenio anterior	5.97
Lugar que ocupa en el contexto estatal	20

Fuente: Consejo Nacional de Población. Colección: Índices Sociodemográficos. Diciembre de 2001.

Pobreza multidimensional

La pobreza, está asociada a condiciones de vida que vulneran la dignidad de las personas, limitan sus derechos y libertades fundamentales, impiden la satisfacción de sus necesidades básicas e imposibilitan su plena integración social. De acuerdo con esta concepción, una persona se considera en situación de pobreza multidimensional cuando sus ingresos son insuficientes para adquirir los bienes y los servicios que requiere para satisfacer sus necesidades y presenta carencia en al menos uno de los siguientes seis indicadores: rezago educativo, acceso a los servicios de salud, acceso a la seguridad social calidad y espacios de la vivienda servicios básicos en la vivienda.

La nueva metodología para medir el fenómeno de la pobreza fue desarrollada por el CONEVAL y permite profundizar en el estudio de la pobreza, ya que además de medir los ingresos, como tradicionalmente se realizaba, se analizan las carencias sociales desde una óptica de los derechos sociales.

Estos componentes permitirán dar un seguimiento puntual de las carencias sociales y al bienestar económico de la población, además de proporcionar elementos para el diagnóstico y seguimiento de la situación de la pobreza en nuestro país, desde un enfoque novedoso y consistente con las disposiciones legales aplicables y que retoma los desarrollos académicos recientes en materia de medición de la pobreza.

En términos generales de acuerdo a su ingreso y a su índice de privación social se proponen la siguiente clasificación:

Pobres multidimensionales.- Población con ingreso inferior al valor de la línea de bienestar y que padece al menos una carencia social.

Vulnerables por carencias sociales.- Población que presenta una o más carencias sociales, pero cuyo ingreso es superior a la línea de bienestar.

Vulnerables por ingresos.- Población que no presenta carencias sociales y cuyo ingreso es inferior o igual a la línea de bienestar.

No pobre multidimensional y no vulnerable.- Población cuyo ingreso es superior a la línea de bienestar y que no tiene carencia social alguna.

Tabla 5. Pobreza Multidimensional						
Jalostotitlán, 2010-2015						
Indicadores de incidencia	Porcentaje		Personas		Carencias promedio	
	2010	2015	2010	2015	2010	2015
Pobreza multidimensional						
Población en situación de pobreza multidimensional	48.7	42.1	17,066	15,028	2.5	2.0
Población en situación de pobreza multidimensional moderada	39.9	38.5	14,010	13,723	2.3	1.9
Población en situación de pobreza multidimensional extrema	8.7	3.7	3,057	1,304	3.5	3.5
Población vulnerable por carencias sociales	40.8	40.1	14,311	14,305	2.4	1.9
Población vulnerable por ingresos	3.1	5.2	1,083	1,860		
Población no pobre multidimensional y no vulnerable	7.4	12.5	2,607	4,461		
Privación social						
Población con al menos una carencia social	89.5	82.3	31,377	29,333	2.5	2.0
Población con al menos tres carencias sociales	38.2	19.0	13,390	6,758	3.5	3.3
Indicadores de carencias sociales						
Rezago educativo	35.9	31.0	12,596	11,067	3.1	2.4
Acceso a los servicios de salud	53.1	25.7	18,632	9,168	2.9	2.6
Acceso a la seguridad social	78.6	70.4	27,547	25,082	2.6	2.1
Calidad y espacios de la vivienda	4.2	6.2	1,472	2,225	4.0	3.0
Acceso a los servicios básicos en la vivienda	30.9	17.7	10,851	6,327	3.1	2.8
Acceso a la alimentación	17.0	9.5	5,965	3,388	3.1	2.9
Bienestar						
Población con un ingreso inferior a la línea de bienestar mínimo	19.8	12.3	6,946	4,373	2.5	2.0
Población con un ingreso inferior a la línea de bienestar	51.8	47.4	18,150	16,887	2.4	1.8

Fuente: Elaborado por el IIEG con base en estimaciones del CONEVAL con base en el MCS-ENIGH 2010, la muestra del Censo de Población y Vivienda 2010, el Modelo Estadístico 2015 para la continuidad del MCS-ENIGH y la Encuesta Intercensal 2015.

En la tabla 5 se muestra los datos actualizados a 2015 del porcentaje y número de personas en situación de pobreza, vulnerable por carencias sociales, vulnerable por ingresos y; no pobre y no vulnerable en Jalostotitlán el 42.1 por ciento de la población se encuentra en situación de pobreza, es decir 15 mil 028 personas comparten esta situación en el municipio, así mismo el 40.1 por ciento (14,305 personas) de la población es vulnerable por carencias sociales; el 5.2 por ciento es vulnerable por ingresos y 12.5 por ciento es no pobre y no vulnerable.

Es importante agregar que en 2010 el 8.7 por ciento de Jalostotitlán presentó pobreza extrema para el 2015 disminuyó a 3.7 por ciento, es decir mil 304 personas (2015); por otro lado en 2010 un 39.9 por ciento de la población estaba en pobreza moderada (14,010 personas) y para 2015 disminuyó su porcentaje a 38.5 por ciento, sin embargo en datos absolutos aumentó a 13,723 habitantes.

De los indicadores de carencias sociales en 2015, destaca que el acceso a la seguridad social es la más alta con un 70.4 por ciento, que en términos relativos se trata de 25 mil 082 habitantes. El que menos porcentaje acumula es el de calidad y espacios de la vivienda, con el 6.2 por ciento.

Figura 4. Porcentaje de población con pobreza multidimensional por municipio.
Jalisco, 2015

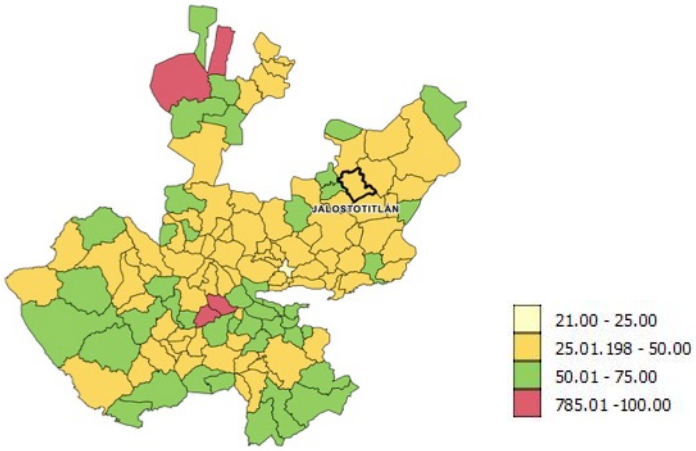

FUENTE: IIEG, con base en estimaciones del CONEVAL con base en el Modelo Estadístico 2015 para la continuidad del MCS-ENIGH y la Encuesta Intercensal 2015.

Marginación

La construcción del índice para las entidades federativas, regiones y municipios considera cuatro dimensiones estructurales de la marginación: falta de acceso a la educación (población analfabeta de 15 años o más y población sin primaria completa de 15 años o más), residencia en viviendas inadecuadas (sin disponibilidad de agua entubada, sin drenaje ni servicio sanitario exclusivo, con piso de tierra, sin disponibilidad de energía eléctrica y con algún nivel de hacinamiento), percepción de ingresos monetarios insuficientes (ingresos hasta 2 salarios mínimos) y residir en localidades pequeñas con menos de 5 mil habitantes.

En la tabla 6 se presentan los indicadores que componen el índice de marginación para el 2015 del municipio. En donde se ve que Jalostotitlán cuenta con un grado de marginación bajo y que la mayoría de sus carencias están muy similares a las del promedio estatal; destaca que la población de 15 años o más sin primaria completa asciende al 23.7 por ciento, y que el 40.0 por ciento de la población no gana ni dos salarios mínimos.

Figura 5. Índice de marginación por municipio.
Jalisco, 2015

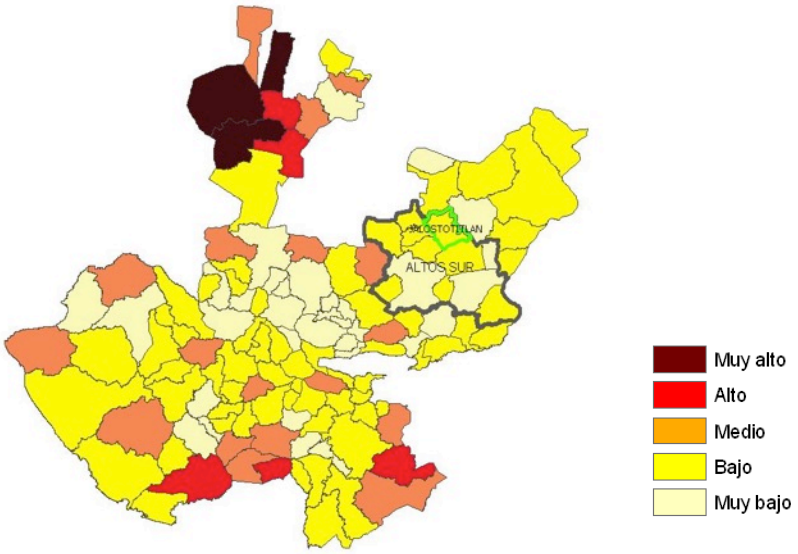

FUENTE: IIEG, Instituto de Información Estadística y Geográfica del Estado de Jalisco con base en estimaciones del CONAPO, 2015

A nivel localidad, se tiene que mayoría de las principales localidades del municipio tienen grado de marginación bajo a excepción de Fraccionamiento Solidaridad que tiene grado de marginación muy bajo y Santa Ana de Guadalupe con marginación media En particular se ve que Teocaltitán de Guadalupe que tiene los más altos porcentajes de población analfabeta (7.5%) y sin primaria completa (35.6%) (Ver tabla 6).

Tabla 6. Grado de marginación e indicadores sociodemográficos

Jalostotitlán, 2010

Municipio / Localidad		Grado	% Población de 15 años o más analfabeta	% Población de 15 años o más sin primaria completa	% Población en localidades con menos de 5000 habitantes	% Población ocupada con ingreso de hasta 2 salarios mínimos	% Viviendas particulares habitadas que no disponen de refrigerador
Clave	Nombre						
	Jalisco	**Bajo**	**3.6**	**14.9**	**17.5**	**29.4**	
046	**Jalostotitlán**	**Bajo**	**6.1**	**23.7**	**23.6**	**40.0**	
0001	Jalostotitlán	Bajo	6.3	27.0			6.2
0066	San Gaspar de los Reyes (San Gaspar)	Bajo	6.4	29.5			5.9
0301	Fraccionamiento Solidaridad	Muy bajo	2.4	15.7			5.6
0076	Teocaltitán de Guadalupe	Bajo	7.5	35.6			6.7
0071	Santa Ana de Guadalupe	Medio	2.9	31.7			9.2

* Para el cálculo de los índices estatales, municipales y regionales, estos indicadores corresponden a los porcentajes de ocupantes en viviendas.

FUENTE: IIEG, Instituto de Información Estadística y Geográfica del Estado de Jalisco, con base en CONAPO, Índices de marginación por entidad federativa, municipal y a nivel localidad, 2010

Nota: El dato del Estado y del Municipio es 2015

Respecto a las carencias en la vivienda, la localidad de Santa Ana de Guadalupe tiene el más alto porcentaje en el indicador de viviendas sin agua entubada mostrando el 23.4 de igual manera con el problema de vivienda sin excusado y de no contar con energía eléctrica con el 15.4 y el 6.3 por ciento, en lo que se refiere a equipamiento en la vivienda, en viviendas sin refrigerador muestra el 9.2 por ciento, seguido de Teocaltitán de Guadalupe con el 6.7 por ciento. Es de destacar que en este mismo municipio todas las viviendas cuentan con energía eléctrica (ver tabla 7).

Tabla 7. Grado de marginación e indicadores sociodemográficos

Jalostotitlán, 2010

Municipio / Localidad		Grado	% Viviendas particulares habitadas sin excusado*	% Viviendas particulares habitadas sin energía eléctrica*	% Viviendas particulares habitadas sin disponibilidad de agua entubada*	**Promedio de ocupantes por cuarto en viviendas particulares habitadas	% Viviendas particulares habitadas con piso de tierra
Clave	Nombre						
	Jalisco	**Bajo**	**0.86**	**0.3**	**1.8**	**22.1**	**1.6**
046	**Jalostotitlán**	**Bajo**	**1.3**	**1.0**	**1.7**	**23.9**	**0.6**
0001	Jalostotitlán	Bajo	1.0	0.5	0.9	0.9	1.0
0066	San Gaspar de los Reyes (San Gaspar)	Bajo	0.8	0.4	0.4	0.9	1.2
0301	Fraccionamiento Solidaridad	Muy bajo	0.0	0.0	0.0	1.3	0.0
0076	Teocaltitán de Guadalupe	Bajo	4.0	0.0	7.3	1.0	0.7
0071	Santa Ana de Guadalupe	Medio	15.4	6.3	23.4	1.1	0.0

* Para el cálculo de los índices estatales, municipales y regionales, estos indicadores corresponden a los porcentajes de ocupantes en viviendas.

** Para el dato estatal y municipal se considera el porcentaje de viviendas con algún nivel de hacinamiento

FUENTE: IIEG, Instituto de Información Estadística y Geográfica del Estado de Jalisco, con base en CONAPO, Índices de marginación por entidad federativa, municipal y a nivel localidad, 2010.

Nota: El dato del Estado y del Municipio es 2015

Índices sociodemográficos

A manera de recapitulación, el municipio de Jalostotitlán en 2010 ocupaba a nivel estatal el lugar 93 en el índice de marginación con un grado bajo, (en el 2015 ocupa el lugar 91 con el mismo grado) en pobreza multidimensional se localiza en el lugar 29, con el 53.3 por ciento de su población en pobreza moderada y 12.8 por ciento en pobreza extrema; y en cuanto al índice de intensidad migratoria el municipio tiene un grado alto y ocupa el lugar 46 entre todos los municipios del estado (ver tabla 8).

Tabla 8. Población total, grado de Marginación e Intensidad Migratoria y situación de pobreza

Jalisco, 2010

Clave	Municipio	Población	Marginación 2015		Pobreza Multidimensional			Intensidad Migratoria	
			Grado	Lugar	Moderada	Extrema	Lugar	Grado	Lugar
14	**Jalisco**	**7,844,830**	**Bajo**	27	**32.0**	**4.9**	**23**	**Alto**	**13**
001	Acatic	21,530	Bajo	61	51.3	10.4	51	Alto	49
008	Arandas	77,116	Muy bajo	94	48.6	13.7	49	Medio	87
046	**Jalostotitlán**	33,777	**Bajo**	91	**53.3**	**12.8**	**29**	**Alto**	**46**
048	Jesus María	19,469	Bajo	45	49.8	14.2	41	Alto	41
060	Mexticacán	5,088	Bajo	36	64.9	6.5	15	Muy Alto	4
074	San Julián	15,890	Muy bajo	104	61.3	6.9	21	Alto	19
078	San Miguel el Alto	32,960	Bajo	89	53.9	13.7	23	Alto	66
093	Tepatitlán de Morelos	141,322	Muy bajo	117	30.8	3.2	115	Medio	88
111	Valle de Guadalupe	6,924	Bajo	84	45.3	5.3	85	Alto	30
117	Cañadas de Obregón	4,110	Bajo	37	50.7	8.6	60	Muy Alto	3
118	Yahualica de González Gallo	22,586	Bajo	70	48.1	13.9	50	Alto	33
125	San Ignacio Cerro Gordo	18,952	Bajo	58	55.2	14.9	18	Alto	60

FUENTE: IIEG, Instituto de Información Estadística y Geográfica del Estado de Jalisco con base en estimaciones del CONEVAL y CONAPO.
Nota: El dato de marginación es 2015

ECONOMÍA

JALOSTOTITLÁN
DIAGNÓSTICO DEL MUNICIPIO
Mayo 2018

INSTITUTO DE INFORMACIÓN ESTADÍSTICA Y GEOGRÁFICA
IIEG JALISCO
www.iieg.gob.mx
JALISCO

Número de empresas

Conforme a la información del Directorio Estadístico Nacional de Unidades Económicas (DENUE) de INEGI, el municipio de Jalostotitlán cuenta con 1,628 unidades económicas al mes de Noviembre de 2017 y su distribución por sectores revela un predominio de unidades económicas dedicadas al comercio, siendo estas el 44.7% del total de las empresas en el municipio.

Figura 6. Distribución de las unidades económicas. Jalostotitlán 2017/Noviembre

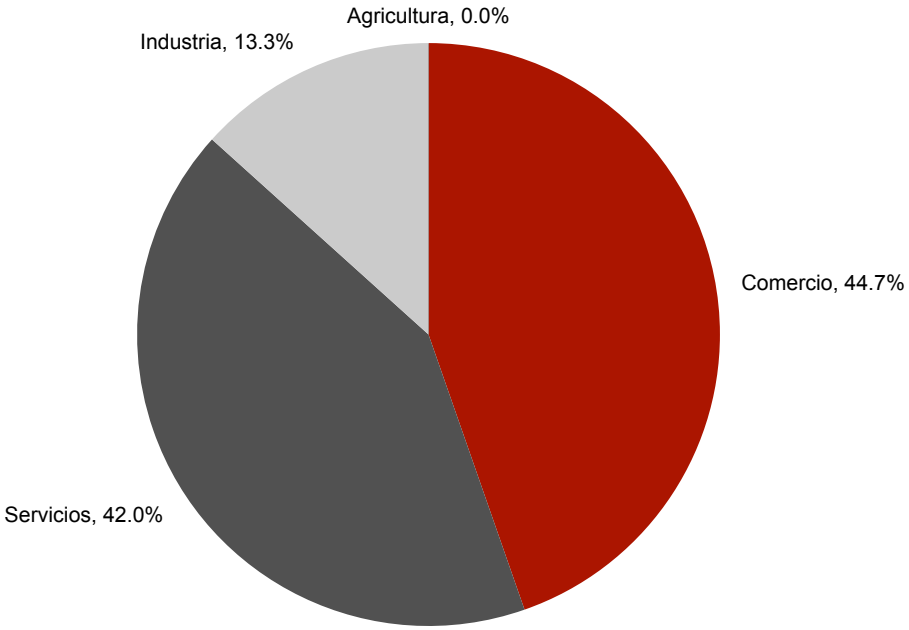

FUENTE: IIEG, Instituto de Información Estadística y Geográfica del Estado de Jalisco; con información de INEGI, DENUE.

Valor agregado censal bruto

El valor agregado censal bruto se define como: "*el valor de la producción que se añade durante el proceso de trabajo por la actividad creadora y de transformación del personal ocupado, el capital y la organización (factores de la producción), ejercida sobre los materiales que se consumen en la realización de la actividad económica."* En resumen, esta variable se refiere al valor de la producción que añade la actividad económica en su proceso productivo.

Los censos económicos 2014, registraron que en el municipio de Jalostotitlán, los tres subsectores más importantes en la generación de valor agregado censal bruto fueron el *Comercio al por menor de abarrotes, alimentos, bebidas, hielo y tabaco; la industria alimentaria; y la Industria de las bebidas y del tabaco* que generaron en conjunto el 39.7% del total del valor agregado censal bruto registrado en 2009 en el municipio.

El subsector del Comercio al por menor de abarrotes, alimentos, bebidas, hielo y tabaco, que concentró el 15.0% del valor agregado censal bruto en 2014, registró el mayor crecimiento real pasando de 25 millones 736 mil pesos en 2009 a 52 millones 934 mil pesos en 2014.

Tabla 9. Subsectores con mayor valor agregado censal bruto (VACB)

Jalostotitlán, 2009 y 2014. (Miles de pesos).

Subsector	2009	2014	% Part 2014	Var % 2009- 2014
461 Comercio al por menor de abarrotes, alimentos, bebidas, hielo y tabaco	25,736	52,934	15.02%	0.00%
311 Industria alimentaria	44,979	44,269	12.56%	-1.58%
312 Industria de las bebidas y del tabaco	-102	42,733	12.12%	-41995.10%
434 Comercio al por mayor de materias primas agropecuarias y forestales, para la industria, y materiales de desecho	11,784	30,583	8.68%	159.53%
468 Comercio al por menor de vehículos de motor, refacciones, combustibles y lubricantes	12,718	27,444	7.79%	115.79%
316 Curtido y acabado de cuero y piel, y fabricación de productos de cuero, piel y materiales sucedáneos	17191	26,147	7.42%	52.10%
431 Comercio al por mayor de abarrotes, alimentos, bebidas, hielo y tabaco	36,134	20,076	5.69%	-44.44%
722 Servicios de preparación de alimentos y bebidas	15679	17,143	4.86%	9.34%
332 Fabricación de productos metálicos	2,605	9,190	2.61%	0.00%
315 Fabricación de prendas de vestir	7,173	8,472	2.40%	18.11%
611 Servicios educativos	4,515	8,177	2.32%	81.11%
Otros	118,249	65,353	18.54%	-44.73%
Total	**296,661**	**352,521**	**100.00%**	**18.83%**

FUENTE: IIEG, Instituto de Información Estadística y Geográfica del Estado de Jalisco; con base a datos proporcionados por el INEGI.

Empleo

Trabajadores asegurados en el IMSS
Por grupo económico

En los últimos años, el municipio de Jalostotitlán ha visto un crecimiento en el número de trabajadores asegurados registrados ante el IMSS, lo que se traduce en un incremento de grupos económicos. Para diciembre de 2017, el IMSS reportó un total de 2,370 trabajadores asegurados, que representa 223 trabajadores asegurados más que en diciembre de 2013.

En función de los registros del IMSS el grupo económico que más empleos registró dentro del municipio de Jalostotitlán es la *Servicios de administración pública y seguridad social*, que en diciembre de 2017 registró un total de 335 trabajadores concentrando el 14.1% del total de trabajadores asegurados en el municipio. Este grupo económico presentó un aumento de 23 trabajadores de diciembre de 2013 a diciembre de 2017.

El segundo grupo económico con más trabajadores asegurados es la *Elaboración de alimentos*, que para diciembre de 2017 registró 331, representando el 14.0% del total de trabajadores asegurados a dicha fecha. De diciembre de 2013 a diciembre de 2017 este grupo tuvo un aumento de 128 trabajadores asegurados

Figura 10. Trabajadores asegurados

Jalostotitlán, Jalisco. 2013 - 2017

Grupos económicos	Dic 2013	Dic 2014	Dic 2015	Dic 2016	Dic 2017	% Part 2017	Var. Abs. 2013-2017
Servicios de administración pública y seguridad social.	312	316	337	329	335	14.1%	23
Elaboración de alimentos.	203	217	238	283	331	14.0%	128
Compraventa de alimentos, bebidas y productos del tabaco.	152	154	157	171	186	7.8%	34
Fabricación de productos metálicos, excepto maquinaria y equipo.	93	107	187	184	155	6.5%	62
Compraventa de gases, combustibles y lubricantes.	143	113	120	136	151	6.4%	8
Confección de prendas de vestir, otros artículos base textiles y materiales diversos,excepto calzado.	159	161	158	147	142	6.0%	-17
Preparación y servicio de alimentos y bebidas.	23	84	93	109	122	5.1%	99
Compraventa de materias primas, materiales y auxiliares.	78	84	84	89	115	4.9%	37
Servicios de enseñanza, investigación científica y difusión cultural.	88	90	95	94	96	4.1%	8
Fabricación de calzado e industria del cuero.	79	80	95	96	92	3.9%	13
Otras	817	826	575	667	645	27.2%	-172
Total	**2,147**	**2,232**	**2,139**	**2,305**	**2,370**	**100.00%**	**223**

FUENTE: IIEG, Instituto de Información Estadística y Geográfica del Estado de Jalisco; con base a datos proporcionados por el IMSS

Trabajadores asegurados en el IMSS
Región Ciénega

Dentro de la región Altos Sur, Jalostotitlán se presenta como el sexto municipio con mayor número de trabajadores asegurados concentrando el 4.24% del total de estos en diciembre de 2017.

De diciembre de 2013 a diciembre de 2017, el municipio de Jalostotitlán registró un incremento real en el número de trabajadores en la región Altos sur, pasando de 2,147 asegurados en 2013, a 2,370 asegurados en diciembre de 2017, incrementando en 223 trabajadores durante el total del periodo y registrando una tasa de crecimiento de 10.4%.

Figura 11. Trabajadores asegurados

Región Altos Sur de Jalisco. 2013 - 2017

Altos Sur	2013	2014	2015	2016	2017	% Part. 2017	Var. Abs. Dic 2013-2017	Var % 2013 - 2017	IDM-E[1]	IDM[2]
Acatic	2,933	3,293	3,495	3,849	4,364	7.81%	1,431	48.8%	7	18
Arandas	7,484	8,426	9,225	9,266	9,817	17.56%	2,333	31.2%	20	30
Jalostotitlán	2,147	2,232	2,139	2,305	2,370	4.24%	223	10.4%	30	23
Jesús María	1,476	1,539	1,525	1,663	1,672	2.99%	196	13.3%	37	58
Mexticacán	9	9	7	11	11	0.02%	2	22.2%	117	121
San Julián	565	581	577	642	680	1.22%	115	20.4%	50	62
San Miguel el Alto	3,310	3,585	3,786	3,836	3,814	6.82%	504	15.2%	18	29
Tepatitlán de Morelos	26,436	26,677	28,359	29,371	30,265	54.14%	3,829	14.5%	8	8
Valle de Guadalupe	512	1,360	1,470	1,474	1,566	2.80%	1,054	205.9%	25	40
Cañadas de Obregón	79	68	25	20	17	0.03%	-62	-78.5%	88	76
Yahualica de González Gallo	1,082	487	455	431	522	0.93%	-560	-51.8%	70	84
San Ignacio Cerro Gordo	774	748	781	782	800	1.43%	26	3.4%	0	0
Total	**46,807**	**49,005**	**51,844**	**53,650**	**55,898**	**100.00%**	**9,091**	**19.42%**		

[1] **IDM-E:** Índice de desarrollo municipal del aspecto económico, lugar que ocupa con respecto de los 125 municipios de Jalisco.
[1] **IDM:** Índice de desarrollo municipal, lugar que ocupa con respecto de los 125 municipios de Jalisco.
FUENTE: IIEG, Instituto de Información Estadística y Geográfica del Estado de Jalisco; con base a datos proporcionados por el IMSS

El índice de desarrollo municipal conjunta una serie de variables económicas, institucionales, sociales y de medio ambiente, para proporcionar un indicador que permite identificar la posición que ocupa el municipio en el plano estatal, es decir, comparar la situación del municipio con relación a los demás municipios de la misma región y con los municipios del resto del estado.

Jalostotitlán se ubica en la posición número 23 en el índice de desarrollo municipal (IDM) del total de los 125 municipios del estado. Dentro de la región Altos Sur, Tepatitlán de Morelos es el municipio con el índice más alto al ubicarse en la posición número 8 del total de municipios de Jalisco. En contraparte, Mexticacán se ubica en el lugar 121.
Por su parte, el índice de desarrollo municipal del aspecto económico (IDM-E), engloba las variables de producción, producción agropecuaria, trabajadores asegurados, y población ocupada, para dar un elemento que permita monitorear la situación de desarrollo económico que tiene el municipio y así poder compararlo con el resto de los municipios del estado. Este indicador que se pondera en función del tamaño de la población, es menos favorable para el municipio de Jalostotitlán al ubicarlo en la posición 30, y ser el sexto municipio mejor posicionado de los municipios que conforman la región Altos Sur.

Agricultura y ganadería

El valor de la producción agrícola en Jalostotitlán ha presentado diversas fluctuaciones durante el periodo 2012–2016, habiendo registrado su nivel más alto en 2016. El valor de la producción agrícola de Jalostotitlán de 2012 representó apenas el 0.3% del total de producción agrícola estatal, presentando su máximas participación en 2014 y 2016 aportando el 0.4% del total estatal en dichos años.

Figura 7 . Valor de la producción agrícola Jalostotitlán 2012 - 2016 (Miles de pesos)

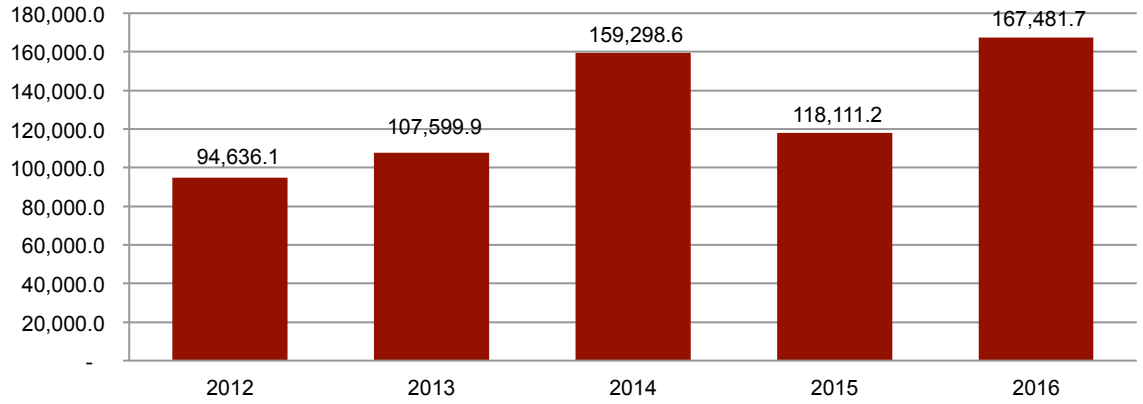

FUENTE: IIEG, Instituto de Información Estadística y Geográfica del Estado de Jalisco; información de SIAP / SAGARPA - OEIDRUS.

La producción ganadera en Jalostotitlán ha mantenido una tendencia creciente durante el periodo 2012-2016, siendo el ejercicio de 2016 el año en el que se ha registrado el mayor valor de la producción ganadera en el municipio. En este mismo año, la producción ganadera de Jalostotitlán representó el 2.1% del total de la producción ganadera estatal, siendo esta su mayor aportación en los últimos años.

Figura 8. Valor de la producción ganadera Jalostotitlán 2012 - 2016 (Miles de pesos)

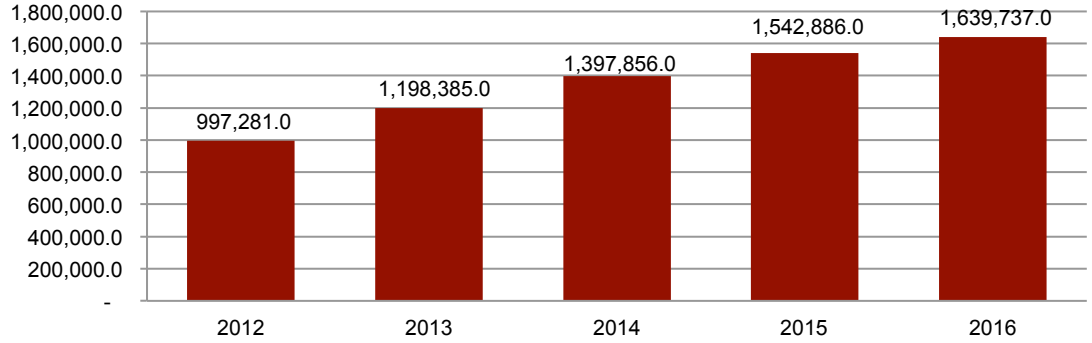

FUENTE: IIEG, Instituto de Información Estadística y Geográfica del Estado de Jalisco; información de SIAP / SAGARPA - OEIDRUS.

MEDIO AMBIENTE

JALOSTOTITLÁN
DIAGNÓSTICO DEL MUNICIPIO
Mayo 2018

INSTITUTO DE INFORMACIÓN ESTADÍSTICA Y GEOGRÁFICA
IIEG JALISCO
www.iieg.gob.mx
JALISCO

Índice municipal de medio ambiente

Tabla 12. Municipios de la región Altos Sur de acuerdo al índice municipal de medio ambiente.			
Jalostotitlán, Jalisco			
Nombre	**Índice Municipal Medio Ambiente**	**Posición estatal**	**Categoría**
Tepatitlán de Morelos	43.49	106	Muy bajo
Acatic	42.97	108	Muy bajo
Jesús María	42.84	110	Muy bajo
Jalostotitlán	**41.91**	**114**	**Muy bajo**
Mexticacán	41.84	115	Muy bajo
Yahualica de González Gallo	40.82	118	Muy bajo
Cañadas de Obregón	40.54	119	Muy bajo
Valle de Guadalupe	39.42	120	Muy bajo
Arandas	37.72	122	Muy bajo
San Ignacio Cerro Gordo	37.36	123	Muy bajo
San Julián	35.89	124	Muy bajo
San Miguel el Alto	34.10	125	Muy bajo

FUENTE: IIEG, Instituto de Información Estadística y Geográfica del Estado de Jalisco con información de SEMADES, 2000, 2010; SEMARNAT, 2000; CONAGUA, 2010; CONABIO, 2010; INEGI, 1982, 2005,2007; CONAFOR, 2007; CEA, 2007; CCA, 2010.

Considerando el índice de medio ambiente, que contempla aspectos como generación de residuos sólidos, deforestación, explotación de acuíferos, cobertura forestal, áreas naturales protegidas, entre otros, Jalostotitlán se ubica en el lugar 114 a nivel estatal, lo cual indica un desarrollo *Muy Bajo* del medio ambiente en comparación al resto de los municipios de la entidad, y la tercera posición en la región Altos Sur.

En el Índice Municipal de Medio Ambiente, 2013, destaca que Jalostotitlán se ubica en un acuífero no sobrexplotado, sobre el cual se registra un total de 7,496 viviendas particulares habitadas, de las cuales 95.33% tienen disponibilidad de agua dentro de la casa o el terreno y 96.60% cuentan con drenaje conectado a la red pública, fosa séptica u otros.

El Municipio tiene una cobertura de 17.7% de bosques, 5.1% de selvas y 54.2% destinada a la agricultura. En los últimos 25 años el municipio ha recuperado 18.56 km^2 de superficie con vegetación natural y presenta 3.00% de la superficie con riesgo de erosión.

En términos de residuos sólidos urbanos, el municipio participa con el 0.41% del total estatal, equivalente a 30.830 toneladas generadas por día.

DESARROLLO INSTITUCIONAL

JALOSTOTITLÁN
DIAGNÓSTICO DEL MUNICIPIO
Mayo 2018

INSTITUTO DE INFORMACIÓN ESTADÍSTICA Y GEOGRÁFICA
IIEG JALISCO
www.iieg.gob.mx
JALISCO

Desarrollo institucional

El Índice de Desarrollo Municipal (IDM) mide el progreso de un municipio en cuatro dimensiones del desarrollo: social, económica, ambiental e institucional, con la finalidad de presentar una evaluación integral de la situación de cada uno de éstos. El IDM parte de tres premisas vinculadas con el concepto de desarrollo humano, según el cual, el principal objetivo es beneficiar a las personas; las actividades de los gobiernos afectan el nivel de desarrollo de sus comunidades y que el desarrollo sostenible posibilita el bienestar de los individuos a largo plazo (ver detalles en http://iieg.gob.mx/general.php?id=8&idg=472).

En los tres apartados anteriores ya se ha hecho referencia al desarrollo social, económico y del medio ambiente; finalmente en esta sección se aborda el componente institucional (Índice de Desarrollo Municipal Institucional; IDM-I), que mide el desempeño de las instituciones gubernamentales de un municipio a través de cinco rubros que contemplan el esfuerzo tributario, la transparencia, la participación electoral, el número de empleados municipales per cápita y la seguridad.

En la construcción del IDM se decidió incluir cinco variables para medir el desarrollo institucional de los municipios de Jalisco, tal y como se muestra en las dos tablas siguientes, por medio del porcentaje de participación ciudadana en elecciones; la evaluación del cumplimiento de la publicación de información fundamental y de la obligación de la atención a las solicitudes de información; la tasa de empleados municipales por cada mil habitantes; el porcentaje de ingresos propios por municipio y el número de delitos del fuero común por cada mil habitantes.

Tabla 13. Desarrollo institucional de los municipios en el contexto estatal con base en cinco indicadores							
Jalostotitlán, Región Altos Sur 2011 (Parte I)							
Clave	Municipio	Porcentaje de participación ciudadana en elecciones 2009		Evaluación del cumplimiento de la publicación de información fundamental		Empleados municipales por cada 1000 habitantes 2009	
		Valor municipal	Lugar estatal	Valor municipal	Lugar estatal	Valor municipal	Lugar estatal
001	Acatic	52.77	103	20.91	36	6.51	23
008	Arandas	59.52	55	33.68	26	7.24	30
046	**Jalostotitlán**	**50.33**	**114**	**23.51**	**33**	**3.47**	**4**
048	Jesús María[/e]	52.27	108	12.12	46	12.07	80
060	Mexticacán[/be]	58.25	70	11.36	93	30.83	121
074	San Julián	58.69	64	29.82	30	11.84	78
078	San Miguel el Alto	53.08	100	49.31	13	7.54	32
093	Tepatitlán de Morelos	50.96	112	44.56	18	7.77	37
111	Valle de Guadalupe[/e]	59.72	53	1.52	112	12.38	81
117	Cañadas de Obregón[/e]	53.46	97	11.36	51	13.08	87
118	Yahualica de González Gallo[/e]	52.60	105	2.27	109	7.67	35
125	San Ignacio Cerro Gordo[*/ae]	ND	125	1.52	122	7.83	40

FUENTE: Índice de Desarrollo Municipal, IDM-I con base en IFE, ITEI, INEGI, Procuraduría de Justicia del Estado de Jalisco e INAFED (ver detalles y notas en IDM 2012 http://iieg.gob.mx/general.php?id=8&idg=472).

En el caso de Jalostotitlán, en 2009 registró una participación electoral del 50.33%, que lo coloca en el lugar 114 de los 125 municipios. Lo que significa que tiene una baja participación electoral en comparación con otras municipalidades del estado.

Por otra parte, en 2011 con una calificación de 23.51% en materia de cumplimiento en las obligaciones de transparencia, el municipio se colocó en el lugar 33. Lo que muestra el grado de compromiso de una administración en publicar y mantener actualizada la información, en particular, la correspondiente a los rubros financieros y regulatorios; así como la mejora en su accesibilidad y un adecuado manejo y protección de la información confidencial. Esto en el marco del cumplimiento del derecho de acceso a la información pública.
En lo que respecta a los empleados que laboran en las administraciones públicas, es importante destacar que en 2009, Jalostotitlán tenía una tasa de 3.47 empleados municipales por cada mil habitantes, por lo que ocupa el sitio 4 a nivel estatal en este rubro. Esto en el sentido de que entre menor sea el valor de este indicador mejor, porque implica una lógica de austeridad donde con menos empleados municipales se logra prestar los servicios municipales a la población.

Asimismo, en el ámbito de las finanzas municipales, para 2009 el 56.21% de los ingresos de Jalostotitlán se consideran propios; esto significa que fueron generados mediante sus propias estrategias de recaudación, lo que posiciona al municipio en el lugar 9 en el ordenamiento de este indicador respecto a los demás municipios del estado. Mientras que en la cuestión de seguridad, en 2011 el municipio registró una tasa de 9.95 delitos por cada mil habitantes, que se traduce en el lugar 102 en el contexto estatal, siendo el lugar uno, el municipio más seguro en función de esta tasa.

Considerando los cinco indicadores, Jalostotitlán obtiene un desarrollo institucional muy alto, con un IDM-I de 57.31, que lo coloca en el sitio 16 del ordenamiento estatal. Donde el primer lugar lo tiene Zapotlanejo y el último Santa María del Oro.

Tabla 14. Desarrollo institucional de los municipios en el contexto estatal con base en cinco indicadores

Jalostotitlán, Región Altos Sur 2011 (Parte II)

Clave	Municipio	Porcentaje de ingresos propios 2009		Delitos del fuero común por cada 1000 habitantes[/f]		IDM-Institucional		
		Valor municipal	Lugar estatal	Valor municipal	Lugar estatal	Índice	Grado	Lugar estatal
001	Acatic	35.72	69	7.02	64	47.80	Alto	54
008	Arandas	32.38	82	9.44	96	52.00	Alto	30
046	**Jalostotitlán**	**56.21**	**9**	**9.95**	**102**	**57.31**	**Muy Alto**	**16**
048	Jesús María[/e]	58.54	4	9.27	93	52.24	Alto	26
060	Mexticacán[/be]	17.39	113	0.84	2	27.50	Muy Bajo	124
074	San Julián	43.90	37	7.09	65	51.20	Alto	33
078	San Miguel el Alto	22.89	104	9.92	100	51.12	Alto	34
093	Tepatitlán de Morelos	51.97	17	13.83	119	61.21	Muy Alto	10
111	Valle de Guadalupe[/e]	50.30	23	7.24	69	47.60	Alto	57
117	Cañadas de Obregón[/e]	56.60	5	8.47	89	50.79	Alto	36
118	Yahualica de González Gallo[/e]	37.70	61	6.31	56	43.71	Medio	82
125	San Ignacio Cerro Gordo[*/ae]	25.61	100	2.65	10	33.52	Muy Bajo	118

FUENTE: Índice de Desarrollo Municipal, IDM-I con base en IFE, ITEI, INEGI, Procuraduría de Justicia del Estado de Jalisco e INAFED (ver detalles y notas en IDM 2012 http://iieg.gob.mx/general.php?id=8&idg=472).

Directorio municipal

Presidente Municipal Jalostotitlán
Guadalupe Romo Romo
jalostot@jalisco.gob.mx

Domicilio
Calle José Ma. González Hermosillo No. 64
C.P. 47120 Jalostotitlán, Jalisco

Teléfonos
(431) 746 4500 / 746 4507 / 746 0628

Síndico (a)
Alejandro Castañeda Villalvazo

Regidores (as)
Oscar Daniel Rosales Gutiérrez
Angélica Gutiérrez Cornejo
Mónico Alcalá Reynoso
Karina Jiménez Gutiérrez
Fátima de Lourdes Jiménez López
Juan Carlos Reynoso Reynoso
Yessika Vargas López
Antonio Jáuregui Vallejo
Gamaliel Romo Gutiérrez

JALISCO
GOBIERNO DEL ESTADO

IIEG JALISCO
INSTITUTO DE INFORMACIÓN ESTADÍSTICA Y GEOGRÁFICA

Calzada de los Pirules No.71
Col. Ciudad Granja C.P. 45010
Zapopan, Jalisco, México

WWW.IIEG.GOB.MX