

**Informe de Actividades del Primer Semestre 2022 del  
Comité Estatal de Información Estadística y Geográfica del Estado de Jalisco**

Año: 2022

Periodo: Enero - Junio

Fecha de entrega: 14/07/2022  
(DD/MM/AAA)

Responsables de integrar el informe:

Nombre del Presidente:

Augusto Valencia López

Nombre del Secretario Técnico:

Odilón Cortés Linares

Nombre del Secretario de Actas:

María Guadalupe Plascencia Vázquez

- a. Describa los avances en los proyectos o actividades correspondientes al Programa de Trabajo Anual del CEIEG relacionados con el Programa Estatal de Estadística y Geografía (PEEG):

Proyectos o actividades	Avance anual programado %	Avance Realizado %	Descripción de los resultados de los proyectos o actividades realizadas
<b>I. Impulsar la consolidación del Sistema Nacional de Información Estadística y Geográfica en el Estado de Jalisco</b>			
I.1.2.3.1 Integrar el documento que contiene el Programa de Trabajo del CEIEG para el año 2023. <i>INEGI – IIEG y Vocales del CEIEG</i>	0%	0%	El producto esta planeado para generarse en los meses de octubre y noviembre. Se prevé su presentación para aprobación en el CEIEG en la segunda sesión ordinaria programada para el 30 de noviembre.
I.1.2.4.1 Incorporar actividades, proyectos y acciones al Programa Anual de Trabajo (PAT) que propongan las Unidades de Estado en el transcurso de desarrollo de dicho programa. <i>INEGI – IIEG y Vocales del CEIEG</i>	0%	0%	El producto está planeado concretarse en la primera sesión ordinaria del CEIEG programada para el mes de julio en la que se revisará la incorporación de nuevas actividades.
I.1.3.2.1 Integrar informes semestrales en los que se observen los logros de los Subcomités y grupos de trabajo que se encuentren en operación. <i>IIEG - INEGI</i>	0%	0%	El producto está planeado concretarse en la primera sesión ordinaria del CEIEG programada para el mes de julio en la que se presentará el informe de operación del CEIEG correspondiente al primer semestre.
I.1.3.3.1 Actualizar las fichas de actividades específicas con periodicidad mensual en las que se reflejen los avances logrados respecto a lo programado en el Programa Anual de Trabajo del CEIEG. <i>INEGI – IIEG y Vocales del CEIEG</i>	48 %	48 %	Se han integrado 6 informes que corresponden a los meses de enero-junio en los que se registran los avances de cada actividad específica del Programa Anual de Trabajo del CEIEG.
I.1.3.4.1 Realizar sesiones del CEIEG de acuerdo al calendario aprobado en el Programa Anual de Trabajo considerando un mínimo de dos sesiones ordinarias en el año. <i>INEGI – IIEG y Vocales del CEIEG</i>	0%	0%	El calendario de sesiones del CEIEG prevé la realización de estas durante los meses de julio y noviembre.

**Informe de Actividades del Primer Semestre 2022 del  
Comité Estatal de Información Estadística y Geográfica del Estado de Jalisco**

Proyectos o actividades	Avance anual programado %	Avance Realizado %	Descripción de los resultados de los proyectos o actividades realizadas
I.1.3.5.1 Realizar la compilación de convocatorias, minutas y archivos generados en cada sesión del CEIEG y distribuirlas a sus integrantes. <i>INEGI -IIEG</i>	0%	0%	La documentación de las sesiones del CEIEG está prevista para el segundo semestre, durante el cual se realizarán las sesiones programadas.
I.1.4.5.1 Integrar bimestralmente la documentación de las sesiones programadas y realizadas por cada Subcomité y los grupos que se integren. <i>INEGI -IIEG, Instituciones participantes</i>	45 %	45 %	Se dispone del respaldo documental de las sesiones que han celebrado subcomités y grupos de trabajo durante el primer semestre.
I.1.5.1.1 Integrar en el sitio del CEIEG (Internet IIEG) los documentos derivados de las sesiones ordinarias y extraordinarias del Comité, así como de los Subcomités y los grupos de trabajo en operación. Se incluyen los documentos programáticos como el PAT 2022. <i>INEGI -IIEG</i>	50 %	50 %	La documentación derivada de las sesiones de subcomités y grupos de trabajo están disponibles en el sitio del CEIEG ubicado en la página del IIEG y cuyo vínculo de acceso es: <a href="https://iieg.gob.mx/ns/?page_id=16752">https://iieg.gob.mx/ns/?page_id=16752</a>
<b>II. Aplicar la normatividad del SNIEG en los proyectos de generación de información estadística y geográfica</b>			
II.1.1.1.1 Integrar un calendario de eventos de capacitación respecto a Normas Técnicas del SNIEG. <i>INEGI</i>	100 %	100 %	Se integró un calendario de capacitación en la que se incluyeron temas sobre normatividad técnica del SNIEG, metodologías e infraestructura.
II.1.1.2.1 Realizar presentaciones, talleres y cursos sobre normas técnicas del SNIEG acorde al perfil de las Unidades de Estado que integran el CEIEG. <i>INEGI</i>	60 %	60 %	Al primer semestre se han realizado dos eventos relacionados con la elaboración de metadatos para proyectos de generación de estadística básica y la norma para la clasificación nacional de delitos con fines estadísticos. También se ofertaron los eventos: <i>Introducción a la Política para la Gestión de la Confidencialidad en la Información Estadística y Geográfica y conocimiento del Sistema Nacional de Información Estadística y Geográfica (SNIEG)</i>
II.1.1.2.2 Realizar acciones de concertación con la Dirección General de Censos de Gobierno del INEGI para capacitar a informantes de los diferentes Censos en el ámbito estatal en la NT de clasificación nacional de delitos. <i>INEGI</i>	50 %	50 %	Como parte de las acciones programadas en esta actividad se realizó una conferencia sobre la norma técnica referida. La dependencia participante fue la Fiscalía General del estado y los colaboradores asistentes tienen una relación directa con la aplicación de esta norma.
II.2.1.1.1 Concertar con municipios seleccionados, eventos de promoción y capacitación de las Normas Técnicas del SNIEG en materia catastral a través de sesiones de presentación y/o talleres. <i>INEGI</i>	25 %	25 %	Durante el primer semestre se impartieron tres talleres relativos a la norma técnica para generar, implementar, actualizar y administrar la clave única del registro del territorio con fines estadísticos y geográficos.



**Informe de Actividades del Primer Semestre 2022 del  
Comité Estatal de Información Estadística y Geográfica del Estado de Jalisco**

Proyectos o actividades	Avance anual programado %	Avance Realizado %	Descripción de los resultados de los proyectos o actividades realizadas
II.2.1.1.2 Elaborar los productos cartográficos derivados del análisis de las nubes de puntos de las 130 localidades voladas con tecnología LiDAR entre 2020 y 2021 a fin de ponerlas a disposición de las áreas de catastro municipales y del público en general. <i>Coordinación General de Innovación Gubernamental, Dirección de Catastro del Estado, Ayuntamiento de Guadalajara, INEGI, IIEG.</i>	50 %	50 %	Se tiene el avance considerado en la planeación de estos productos destinados a facilitar la modernización catastral de diversos municipios de la entidad.
II.4.1.2.1 Desarrollar reuniones de trabajo con dependencias estatales productoras de estadísticas a partir de registros administrativos de temas económicos con el propósito de crear un sitio de consulta. <i>IIEG- INEGI y dependencias estatales productoras e integradoras de registros administrativos.</i>	0 %	0 %	Las actividades están programadas para el segundo semestre del año.
II.4.1.3.1 Dar continuidad a los trabajos para la integración del "Observatorio Turístico" del estado de Jalisco. <i>Secretaría de Turismo - IIEG</i>	50 %	0 %	Se decide cerrar el Grupo de trabajo del "Observatorio Turístico" debido a que la Secretaría de Turismo del Estado, entidad promovente del proyecto, no está en posibilidades de continuar con el mismo.
II.4.1.4.1 Promover el uso de la HECRA en Unidades Administrativas con funciones estadísticas para generar solicitudes de aplicación en registros seleccionados. <i>INEGI y Vocales de las Unidades de Estado productores de registros administrativos.</i>	30 %	30 %	Se ha promovido el uso de la HECRA en los Subcomités y durante el primer semestre se realizó un evento relativo a este tema.
II.4.1.5.1 Levantar información de cultivos perennes para el Estado de Jalisco de los socios del Consejo de Desarrollo Agropecuario y Agroindustrial de Jalisco (CDAAJ). Se iniciará como proyecto piloto los cultivos del limón y berries. <i>IIEG - CDAAJ</i>	50 %	50 %	Se ha tenido reunión con el Grupo de trabajo acordando cambiar el cultivo de limón por el de mango. Actualmente se continúa trabajando con el diseño del instrumento de captación de Información para los agricultores de Jalisco.
<b>IV. Implementar el sistema de información geográfica para el manejo y explotación de la información cartográfica y estadística.</b>			
IV.1.1.1.1 Realizar difusión entre la población objetivo de las plataformas de consulta de información económica desarrolladas por dependencias integrantes del CEIEG (OVIE, iCluster, Indicadores Municipales). <i>IIEG- INEGI</i>	30 %	30 %	Se ha realizado la difusión de las plataformas en grupos con interés sobre la información económica. La promoción se ha realizado por parte de la Dirección de Estadística Económica y Financiera del IIEG.
IV.1.1.6.1 Georreferenciación de las manifestaciones del Patrimonio Cultural Inmaterial inventariadas en los municipios de Jalisco por ámbito de patrimonio, y Georreferenciación de los resultados del Programa de Acciones Culturales Multilingües y Comunitarias (PACMYC) de acuerdo a los ámbitos culturales de participación. <i>Secretaría de Cultura, INEGI, IIEG</i>	50 %	50 %	Actualmente ya se cuenta con una base de datos preliminar por municipio que muestra las manifestaciones del patrimonio cultural en los 8 ámbitos existentes en México. Se está trabajando en esta a efecto de que en próximo periodo se pueda iniciar con el proceso de georreferenciación para la construcción del sistema de consulta en línea.



**Informe de Actividades del Primer Semestre 2022 del  
Comité Estatal de Información Estadística y Geográfica del Estado de Jalisco**

Proyectos o actividades	Avance anual programado %	Avance Realizado %	Descripción de los resultados de los proyectos o actividades realizadas
<b>IV. Implementar el sistema de información geográfica para el manejo y explotación de la información cartográfica y estadística.</b>			
IV.1.1.6.2 Integrar una base de datos con la información de los grupos de mariachi tradicional y contemporáneos identificados en los municipios del estado de Jalisco. <i>Secretaría de Cultura, INEGI, IIEG</i>	25 %	25 %	La Secretaría de Cultura ha manifestado que se encuentra integrando la base de datos de los grupos de mariachi tradicionales y contemporáneos en Jalisco. La conformación total de la base aún se encuentra en proceso.
IV.1.2.1.1 Atender solicitudes para realizar cursos y asesorías, así como ofertar apoyo en el desarrollo de proyectos en los que se requiera utilizar software libre para elaborar trabajos o proyectos de información georreferenciada. <i>INEGI – IIEG y Dependencia que oferten capacitación sobre uso de software.</i>	50 %	50 %	A a fecha se han atendido 8 solicitudes para realizar cursos relativos a software para trabajar la información georreferenciada. Las solicitudes corresponden en su mayoría a municipios de la entidad interesados en el tema.
IV.1.3.2.1 Llevar a cabo 12 sesiones en el marco de un conversatorio sobre distintos temas de coyuntura abordados desde la perspectiva geográfica. <i>H. Congreso del Estado, Benemérita Sociedad de Geografía e Historia del Estado de Jalisco e IIEG</i>	48 %	0 %	A la fecha no se han realizado las sesiones programadas. Se tiene la expectativa de que el Instituto de Información Estadística y Geográfica del Estado retome esta actividad. Situación que será definida por su Director de Información Estadística Geográfica y Ambiental.
IV.2.1.1.1 Llevar a cabo el mantenimiento y actualización del sistema de consulta de la Oficina Virtual de Información Económica OVIE Jalisco. Realizar las actualizaciones necesarias de la información contenida dentro de la OVIE, además de realizar revisiones periódicas que aseguren el buen funcionamiento del Sistema en el sitio web de consulta para el usuario. <i>INEGI - IIEG</i>	30 %	30 %	Se ha realizado la verificación del funcionamiento del sistema de consulta de la Oficina Virtual de Información Económica. Al mes de junio se realizó la actualización de la información de establecimientos con la base de datos del Directorio Estadístico Nacional de Unidades Económicas de mayo 2022.
IV.2.1.2.1 Llevar a cabo el mantenimiento y actualización del sistema de consulta de Clúster Económicos I-Clúster de Jalisco. Realizar las actualizaciones necesarias de la información contenida dentro del I-Clúster, además de realizar revisiones periódicas que aseguren el buen funcionamiento del Sistema en el sitio web de consulta para el usuario. <i>INEGI - IIEG</i>	30 %	30 %	Se ha realizado la verificación del funcionamiento del sistema de consulta iCluster realizando las actualizaciones correspondientes con la información derivada del Directorio Estadístico Nacional de Unidades Económicas (DENUE).
IV.2.1.3.1 Apoyar al Congreso del Estado y a los municipios en el proceso de implementación de la Ley de Límites Territoriales de los Municipios del Estado de Jalisco. <i>H. Congreso del Estado, IIEG</i>	50 %	50 %	Con respecto al sistema de consulta de límites municipales, se tiene publicado en mapa Jalisco <a href="https://mapa.jalisco.gob.mx/mapa/limites">https://mapa.jalisco.gob.mx/mapa/limites</a> la información de la propuesta de los límites municipales, sitio en el que se actualiza mensualmente los segmentos de colindancia que se van consolidando.




**Informe de Actividades del Primer Semestre 2022 del  
Comité Estatal de Información Estadística y Geográfica del Estado de Jalisco**

Proyectos o actividades	Avance anual programado %	Avance Realizado %	Descripción de los resultados de los proyectos o actividades realizadas
<b>IV. Implementar el sistema de información geográfica para el manejo y explotación de la información cartográfica y estadística.</b>			
IV.2.1.3.2 Generar un sistema de consulta en línea a partir de un conjunto de indicadores seleccionados de tipo económico que integren la perspectiva de género. <i>Secretaría de Igualdad Sustantiva entre Mujeres y Hombres, INEGI e IIEG</i>	100 %	50%	El IIEG continúa con los trabajos de la creación del sistema de consulta de indicadores económicos con perspectiva de género. Aún no se concluye el sistema de consulta debido a las cargas de trabajo de las instituciones.
V.1.1.2.1 Realizar actividades orientadas a mantener actualizado el Directorio de Unidades Generadoras de Información Geográfica en la entidad con el propósito de actualizar el Registro Nacional de Información Geográfica (RNIG). <i>INEGI</i>	30 %	30 %	Se realizó una revisión del universo de dependencias del gobierno estatal que son potenciales generadoras de información geográfica, a partir del cual se integró un directorio fundamentado en aquellas que tienen atribuciones en su reglamento interno para la producción de este tipo de información.
V.2.1.2.1 Realizar actividades orientadas a mantener actualizado el Directorio de Unidades Administrativas con Funciones Estadísticas (UAFEs) en la entidad con el propósito de actualizar el Registro Estadístico Nacional (REN). <i>INEGI</i>	30 %	30 %	Se realizó una revisión del universo de dependencias del gobierno estatal que son potenciales generadoras de información estadística, a partir del cual se integró un directorio fundamentado en aquellas que tienen atribuciones en su reglamento interno para la producción de este tipo de información.
V.3.1.1.1 Gestionar y concertar la obtención de información para los diferentes Censos de Gobierno en los que los informantes son Unidades de Estado o Dependencias del Gobierno del Estado. <i>INEGI-IIEG-Dependencias Estatales Informantes.</i>	30 %	100 %	Se concluyó satisfactoriamente el levantamiento del Censo Nacional de Gobiernos Estatales realizado en la entidad Jalisco en el que participaron diferentes dependencias coordinadas por el Instituto de Información Estadística y Geográfica (IIEG).



**Informe de Actividades del Primer Semestre 2022 del  
Comité Estatal de Información Estadística y Geográfica del Estado de Jalisco**

b. ¿En el periodo se realizaron actividades no consideradas en el PEEG del CEIEG que impactan en el desarrollo del SNIEG? **Sí**


En caso afirmativo, proporcione los siguientes datos:

Actividad	Descripción y resultado
Actualización del Registro Nacional de Información Estadística y Geográfica en el estado.	Se desarrolló un operativo para actualizar los directorios de las dependencias productoras de información estadística y geográfica a partir del cual se concertaron acciones orientadas a la revisión de sus productos estadísticos y geográficos generando con ello, fichas informativas sobre las características de cada uno de estos. Entre los diversos resultados destaca la participación de 33 instituciones y organismos potenciales de participar en el Registro Nacional de Información Estadística y Geográfica (RNIEG) con un inventario de 107 productos registrados al primer bimestre, los cuales serán parte del inventario nacional.

c. ¿El CEIEG tuvo reuniones plenarias en el periodo? **No**

En caso, afirmativo proporcione los siguientes datos:


Fecha de la reunión	Principales asuntos abordados
Haga clic aquí para escribir una fecha	




---


**Augusto Valencia López**  
Presidente del CEIEG

Firmas:




---

**Odilón Cortés Linares**  
Secretario Técnico




---

**María Guadalupe Plascencia Vázquez**  
Secretario de Actas