Actividades de Coordinación y Operación del Programa Anual de Trabajo del CEIEG 2022

Informe 2022

Jalisco

30 11 2022

En conjunto con el IIEG y las dependencias participantes, **la Secretaría Técnica**, a cargo del INEGI realiza las actividades de integración y seguimiento al Programa de Trabajo del CEIEG que consisten en :

- Integrar el documento con el Plan Anual de Trabajo 2023.
- Elaborar los informes de avance mensuales y semestrales de las actividades integradas al Plan Anual de Trabajo 2022.
- Integrar la documentación que se derive de la operación de los grupos de trabajo y del propio CEIEG.
- Elaborar el plan de capacitación para las dependencias integrantes del CEIEG y ejecutarlo.

Jalisco GOBIERNO DEL ESTADO

IIEG Instituto de Información Estadística y Geográfica de Jalisco

SNIEG Sistema Nacional de Información Estadística y Geográfica

INEGI

SNIEG Sistema Nacional de Información Estadística y Geográfica

OVIE Jalisco
Oficina Virtual de Información Económica

I-Clúster

- Promover el conocimiento y la adopción de la normatividad técnica que ofrece el SNIEG.
- Verificar el funcionamiento de las plataformas de consulta desarrolladas como proyectos de réplica: **Oficina Virtual de Información Económica (OVIE) – iClúster**.
- Participar en los Subcomités y Grupos de Trabajo integrados.
- Mantener actualizado y en operación el Registro Nacional de Información Estadística y Geográfica (RNIEG).

Jalisco GOBIERNO DEL ESTADO

IIEG Instituto de Información Estadística y Geográfica de Jalisco

SNIEG Sistema Nacional de Información Estadística y Geográfica

INEGI

Integrar el documento con el Plan Anual de Trabajo 2023.

El PAT 2023 es el documento rector que integra las actividades que los Subcomités y grupos de trabajo han propuesto para fortalecer la actividad de generación y uso de la información estadística y geográfica.

Contiene **31 fichas de actividades** específicas que están alineadas a los objetivos Programa Estatal Estadístico y Geográfico 2018-2024 definido para el CEIEG.

Previa aprobación por el Comité, será distribuido a sus integrantes y estará disponible en el sitio de compilación documental https://iieg.gob.mx/ns/?page_id=16752

Jalisco GOBIERNO DEL ESTADO

IIEG Instituto de Información Estadística y Geográfica de Jalisco

SNIEG Sistema Nacional de Información Estadística y Geográfica

INEGI

Elaborar los informes de avance mensuales y semestrales de las actividades integradas al Plan Anual de Trabajo 2022.

Para conocer el grado de avance de las actividades que se programaron en el PAT 2022, fue necesario que cada institución responsable informara sobre las acciones concretadas en los periodos definidos.

Con los datos acopiados fue posible generar **registros mensuales y semestrales** de seguimiento que son de utilidad para informar al CEIEG sobre los avances de su programa de trabajo.

SNIEG

Ficha del Programa Anual Trabajo del CEIEG del Estado de Jalisco
Monitoreo

Alineación con el PEEG			
Objetivo	Proyecto	Actividad general	
I	I.1	I.1.2.3	Elaborar el Programa Anual de Trabajo (PAT) y aprobarlo por parte del CEIEG.

Actividad específica: PAT 2022	I.1.2.3.1 Elaborar el Programa Anual de Trabajo (PAT) y aprobarlo por parte del CEIEG.
Responsable de la Actividad específica:	INEGI – IIEG y Vocales del CEIEG

Entregable	Meta anual	Unidad de Medida
Documento del PAT 2023	1	Documento

Avance	Programación				
	Ago	Sep	Oct	Nov	Dic
			50	50	
			50	50	

Informe de Actividades del Primer Semestre 2022 del
Comité Estatal de Información Estadística y Geográfica del Estado de **Jalisco**

Año: 2022 Periodo: Enero - Junio Fecha de entrega: 14/07/2022 (DD/MM/AAA)
Responsables de integrar el informe:

Nombre del Presidente: Augusto Valencia López
Nombre del Secretario Técnico: Odilón Cortés Linares
Nombre del Secretario de Actas: María Guadalupe Plascencia Vázquez

a. Describa los avances en los proyectos o actividades correspondientes al Programa de Trabajo Anual del CEIEG relacionados con el Programa Estatal de Estadística y Geografía (PEEG):

Proyectos o actividades	Avance anual programado %	Avance Realizado %	Descripción de los resultados de los proyectos o actividades realizadas
I. Impulsar la consolidación del Sistema Nacional de Información Estadística y Geográfica en el Estado de Jalisco			
I.1.2.3.1 Integrar el documento que contiene el Programa de Trabajo del CEIEG para el año 2023. *INEGI – IIEG y Vocales del CEIEG*	0%	0%	El producto esta planeado para generarse en los meses de octubre y noviembre. Se prevé su presentación para aprobación en el CEIEG en la segunda sesión ordinaria programada para el 30 de noviembre.
I.1.2.4.1 Incorporar actividades, proyectos y acciones al Programa Anual de Trabajo (PAT) que propongan las Unidades de Estado en el trascurso de desarrollo de dicho programa. *INEGI – IIEG y Vocales del CEIEG*	0%	0%	El producto está planeado concretarse en la primera sesión ordinaria del CEIEG programada para el mes de julio en la que se revisará la incorporación de nuevas actividades.
I.1.3.2.1 Integrar informes semestrales en los que se observen los logros de los Subcomités y grupos de trabajo que se encuentren en operación. *IIEG - INEGI*	0%	0%	El producto está planeado concretarse en la primera sesión ordinaria del CEIEG programada para el mes de julio en la que se presentará el informe de operación del CEIEG correspondiente al primer semestre.
I.1.3.3.1 Actualizar las fichas de actividades específicas con periodicidad mensual en las que se reflejen los avances logrados respecto a lo programado en el Programa Anual de Trabajo del CEIEG. *INEGI – IIEG y Vocales del CEIEG*	48 %	48 %	Se han integrado 6 informes que corresponden a los meses de enero-junio en los que se registran los avances de cada actividad específica del Programa Anual de Trabajo del CEIEG.
I.1.3.4.1 Realizar sesiones del CEIEG de acuerdo al calendario aprobado en el Programa Anual de Trabajo considerando un mínimo de dos sesiones ordinarias en el año. *INEGI – IIEG y Vocales del CEIEG*	0%	0%	El calendario de sesiones del CEIEG prevé la realizacion de estas durante los meses de julio y noviembre.

Jalisco GOBIERNO DEL ESTADO
IIEG Instituto de Información Estadística y Geográfica de Jalisco
SNIEG Sistema Nacional de Información Estadística y Geográfica
INEGI

Jalisco. Estatus de actividades específicas al mes de Noviembre 2022

Estatus	Cantidad
Sin iniciar	0
En proceso	6
Rezagada	0
Concluida	19
Cancelada	4
Total	**29**

Promedio general de avance AE	
Programado	Realizado
94%	82%

Elaboración y ejecución de un plan de capacitación para las dependencias integrantes del CEIEG

El CEIEG dispone de una oferta anual de capacitación sobre temas de Coordinación del SNIEG, normatividad para la generación de información estadística y geográfica así como metodologías e infraestructura. El objetivo de este plan de formación es impulsar la mejora en la calidad de la producción de información al adoptar estándares probados internacionalmente.

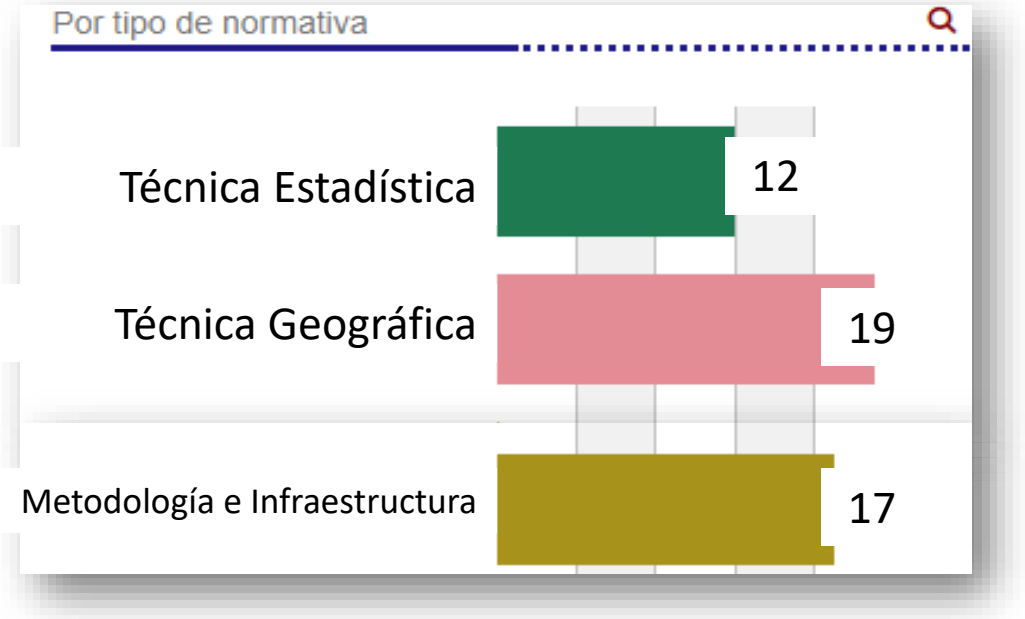

Eventos realizados en el periodo

Total: 48

Programados:
35

No programados:
13

Los principales temas impartidos fueron sobre la Norma Técnica para generar, implementar, actualizar y administrar la clave única del registro del territorio con fines estadísticos y geográficos; El Directorio Estadístico Nacional de Unidades Económicas y el Taller del Mapa Digital de México para escritorio.

Jalisco GOBIERNO DEL ESTADO

IIEG Instituto de Información Estadística y Geográfica de Jalisco

SNIEG Sistema Nacional de Información Estadística y Geográfica

INEGI

Durante 2022, con el apoyo de la Dirección de Coordinación del Sistema del IIEG, se envió invitación a los integrantes del CEIEG para participar en los siguientes cursos en línea orientados a conocer el funcionamiento del SNIEG

- **El Sistema Nacional de Información Estadística y Geográfica (SNIEG).**
- **La Normativa del Sistema Nacional de Información Estadística y Geografía (SNIEG).**
- **Indicadores de Interés Nacional (IIN).**

En el sitio del SNIEG: https://snieg.mx/canalsnieg/, se encuentran disponibles los videos sobre las sesiones inductivas al SNIEG que incluyen 12 temas.

Jalisco GOBIERNO DEL ESTADO

IIEG Instituto de Información Estadística y Geográfica de Jalisco

SNIEG Sistema Nacional de Información Estadística y Geográfica

INEGI

Actualización del Registro Nacional de Información Estadística y Geográfica (RNIEG)

Objetivo de los RNIEG:

Poner a disposición del Estado, la sociedad y los integrantes del SNIEG, el **listado de los programas con los cuales se produce la oferta de información estadística y geográfica oficial del país**, así como la **relación de instituciones del sector público que son responsables de su generación**, con la finalidad de coadyuvar a una toma de decisiones informada.

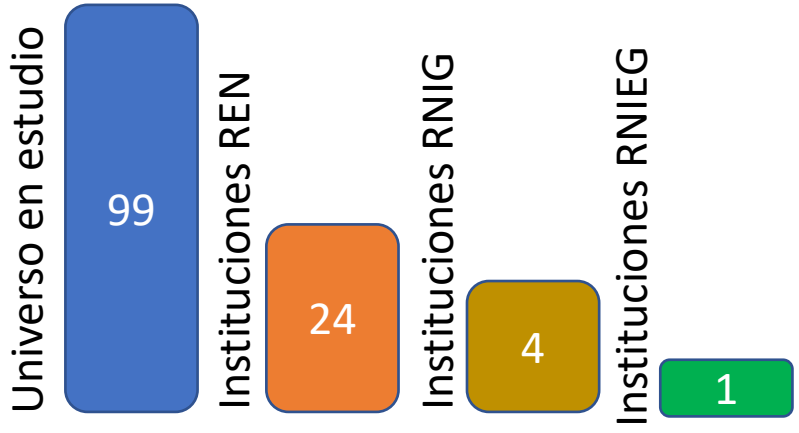

SITUACIÓN JALISCO

Estatus registro	Programas
Preliminar	0
Definitivo	0
Liberado	97
Total	**97**

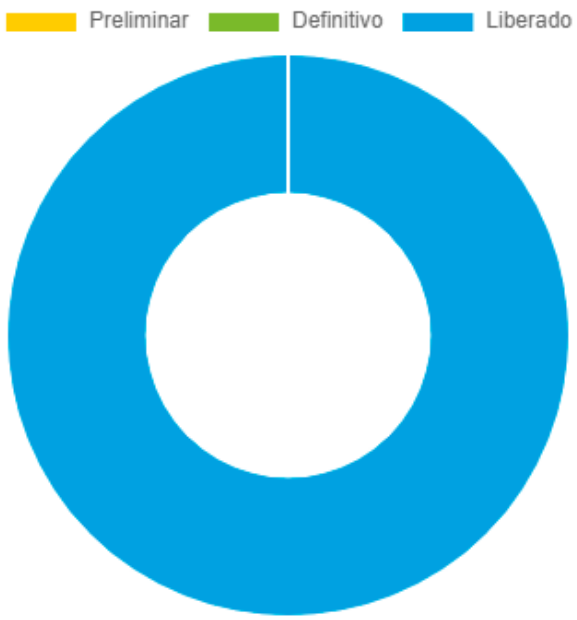

Jalisco GOBIERNO DEL ESTADO

IIEG Instituto de Información Estadística y Geográfica de Jalisco

SNIEG Sistema Nacional de Información Estadística y Geográfica

INEGI

Actividades de Coordinación y Operación del Programa Anual de Trabajo del CEIEG 2023

Jalisco

30 11 2022

Programa de capacitación 2023 para el CEIEG y Unidades de Estado

Ajustes Modalidad

- **Presencial**
  (En aula en tiempo real)
- **Virtual**
  (Vía remota en tiempo real. Indicar plataforma: Zoom, Teams, etc.)
- **En línea**
  (En plataforma en internet disponible al participante para su acceso en los tiempos que lo considere)
- **Híbrido**
  (Presencial y virtual)

Forma de impartición

- Curso
- Taller
- Conferencia
- Otro

Temática

Jalisco GOBIERNO DEL ESTADO

IIEG Instituto de Información Estadística y Geográfica de Jalisco

SNIEG Sistema Nacional de Información Estadística y Geográfica

INEGI

PROGRAMACIÓN DE LA CAPACITACIÓN EN LÍNEA

	FEB	MZO	ABR	MAY	JUN	JUL	AGO	SEP	OCT	NOV
El Sistema Nacional de Información Estadística y Geográfica		27 mzo. - 7 abr.								
La Normativa del SNIEG						24 jul. 4 ago.				20 nov. 1 dic.
La Información de Interés Nacional				22 may. - 2 jun.				25 sep. - 6 oct.		

Nombre del Curso/Conferencia	Modalidad	Duración
Curso – Taller Generación de Información Estadística	Presencial y en línea	20
Curso – Taller Diseño Conceptual para la Generación de Estadística Básica	Presencial y en línea	20
Curso – Taller Presentación de Datos Estadísticos en Cuadros y Gráficas	Presencial y en línea	20

Nombre del Curso/Conferencia	Modalidad	Duración
Curso – Taller de Diseño de Instrumentos de Captación	Presencial y en línea	20
Curso – Taller Diseño de la Muestra	Presencial y en línea	20
Curso – Taller Gobernanza de Datos	Presencial y en línea	20

Jalisco
GOBIERNO DEL ESTADO

IIEG
Instituto de Información Estadística y Geográfica de Jalisco

Sistema Nacional de Información Estadística y Geográfica

Temas	Modalidad
Gobernanza de Datos	Taller
PIB trimestral y sus indicadores mensuales. Cambio de año base a 2018.	Conferencia
PIB por entidad federativa y sus indicadores de corto plazo. Cambio de año base a 2018	Conferencia
Información para medir el bienestar: un enfoque desde las Cuentas Satélite	Conferencia
Estadísticas de violencia contra las mujeres	Curso
Introducción a la información de Gobierno, Seguridad Pública y Justicia que genera el INEGI	Curso
La gestión ambiental en los gobiernos estatales	Conferencia
Explotación de la Base de datos geográficos sobre la gestión municipal del Agua de uso urbano público	Conferencia
Explotación de la Base de datos geográficos sobre la gestión municipal de los Residuos sólidos urbanos	Taller
Explotación de la Base de datos estadística de la gestión municipal del Agua de uso urbano público	Taller
Explotación de la Base de datos estadística de la gestión municipal de los Residuos sólidos urbanos	Taller
La situación de los servicios de agua y saneamiento en México, una visión desde datos censales	Conferencia
Los residuos sólidos urbanos: indicadores de gestión, economía circular y medio ambiente	Conferencia
Cápsulas informativas sobre el SNIEG	Videos
Actualización a servidores públicos del INEGI que participan en órganos colegiados	Curso
La Información de Interés Nacional	Curso

PROGRAMACIÓN DE EVENTOS DE CAPACITACIÓN VIRTUAL / PRESENCIAL

Nombre del tema	Forma de impartición	Disposición normativa	Número de veces que se estima impartir en el año				
			Meta anual	Programación trimestral			
				Trim I	Trim II	Trim III	Trim IV
Norma Técnica para Generar, Implementar, Actualizar y Administrar la Clave Única del Registro del Territorio con Fines Estadísticos y Geográficos.	Curso	Norma Técnica para generar, implementar, actualizar y administrar la Clave Única del Registro del Territorio con fines estadísticos y geográficos	4	1	1	1	1
Norma Técnica para la Generación, Captación e Integración de Datos Catastrales y Registrales con Fines Estadísticos y Geográficos	Curso	Norma Técnica para la Generación, Captación e Integración de Datos Catastrales y Registrales con fines estadísticos y geográficos	2	0	1	1	0
Norma Técnica sobre Domicilios Geográficos	Curso	Norma Técnica sobre Domicilios Geográficos	2	0	1	1	0
Estructura y utilidad del SCIAN	Conferencia	Acuerdo para el uso del Sistema de Clasificación Industrial de América del Norte (SCIAN)	2	0	1	0	1
Herramienta para la evaluación de la calidad de los registros administrativos (HECRA)	Curso	Metodología e Infraestructura	2	0	1	0	1
El Directorio Estadístico Nacional de Unidades Económicas y sus diversas aplicaciones.	Conferencia	Metodología e Infraestructura	6	2	2	1	1
Taller Básico del Mapa Digital de México para Escritorio Versión 6.3.0	Taller	Metodología e Infraestructura	2	0	1	1	0
Taller Ejecutivo de Mapa Digital de México para Escritorio, Versión 6.3.0	Taller	Metodología e Infraestructura	6	1	2	2	1

ACTUALIZACIÓN DEL REGISTRO NACIONAL DE INFORMACIÓN ESTADÍSTICA Y GEOGRÁFICA

ACTIVIDADES SOLICITADAS A LAS UNIDADES GENERADORAS

- Revisar y actualizar los productos estadísticos y/o geográficos.
- Incorporar nuevos productos en el sistema.
- Incorporar nuevas instituciones que disponen de atributos para la generación de información estadística y/o geográfica.

GRACIAS

Conociendo
México
800 111 46 34
www.inegi.org.mx
atencion.usuarios@inegi.org.mx
INEGI Informa