



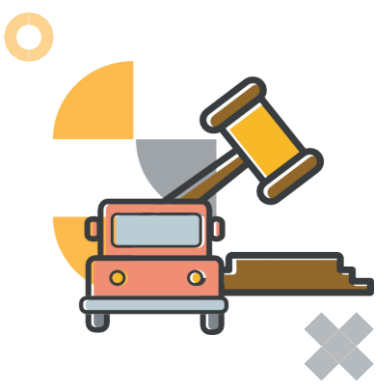
IIEG

**Instituto de Información
Estadística y Geográfica
de Jalisco**



CARTOGRAFÍAS
ETNOTERRITORIALES

Cartografía etnoterritorial



Cartografía social: herramienta comúnmente utilizada para hacer diagnósticos territoriales o para conocer la percepción que tienen las personas sobre un territorio.

Mapeo colectivo: Es un proceso de creación y representación para desafiar los relatos dominantes sobre los territorios, a partir de los saberes y experiencias cotidianas de los participantes.

Esta mirada es complementada con el proceso de recordar y señalar experiencias y espacios de organización y transformación, a fin de tejer la red de solidaridades y afinidades





CARTOGRAFÍAS
ETNOTERRITORIALES

Cartografía etnoterritorial (Desarrollo)



Comunidad: Pueblo Indígena de San Juan Bautista de la Laguna

Municipio: Lagos de Moreno

Dependencias: Instituto de Información Estadística y Geográfica de Jalisco (IIEG) y Comisión Estatal de Derechos Humanos Jalisco (CEDHJ)

Día 1: 3 de junio de 2022

Actividad: Mapeo colectivo

Plasmar a través de un mapa la identidad de su comunidad

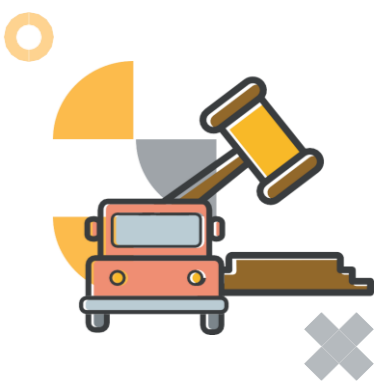
1. Definición de territorio
2. Clasificación de categorías y subcategorías
3. Mapeo de las categorías





CARTOGRAFÍAS
ETNOTERRITORIALES

Cartografía etnoterritorial (Desarrollo)



Día 2: 17 de junio de 2022

Actividad: Georreferenciación

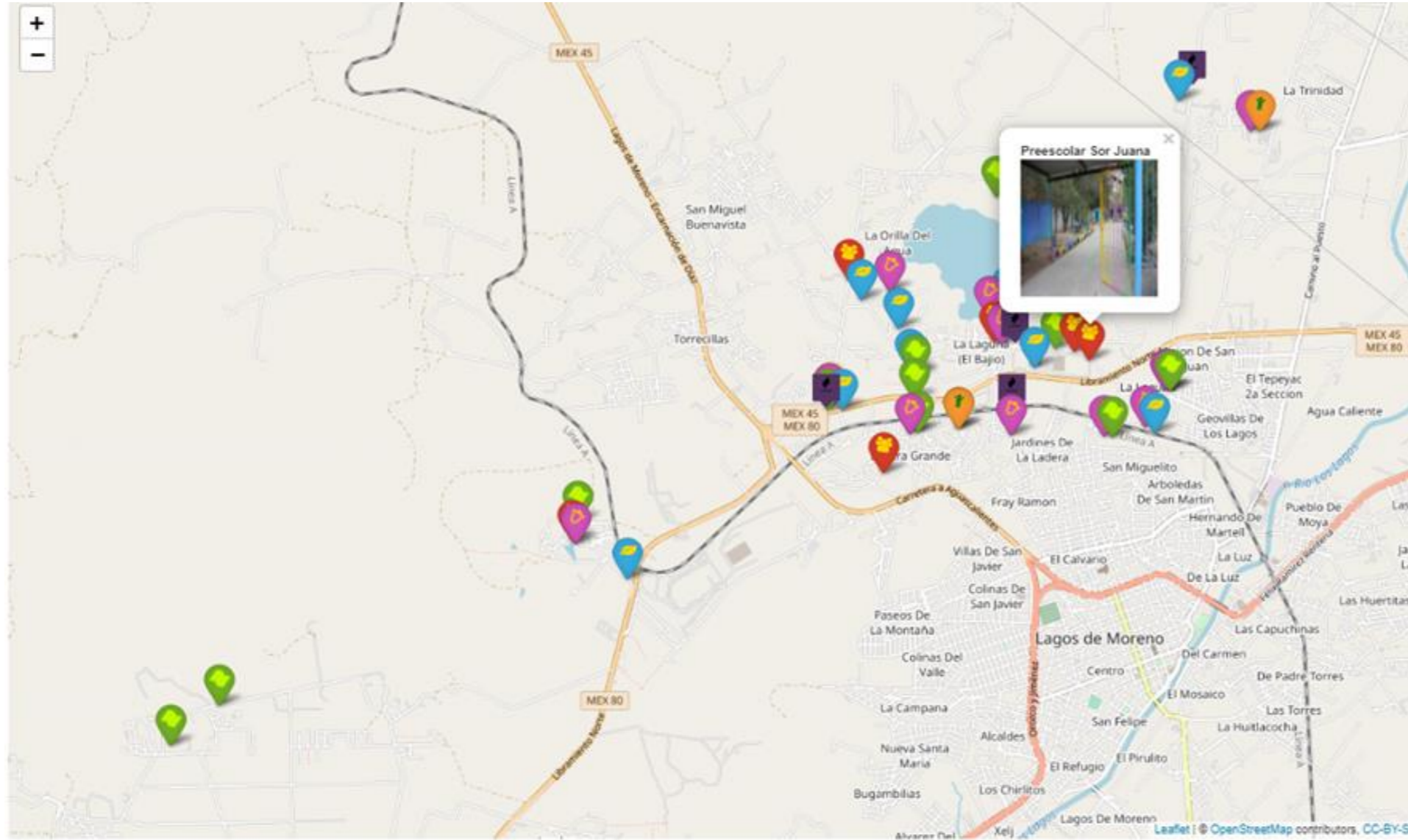
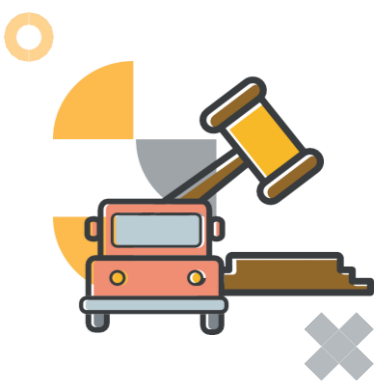
1. Explicación de la actividad y organización de grupos
2. Georreferenciación de los puntos que se marcaron en el mapa colectivo
3. En cada punto se tomaron fotografías y se realizaron audios que describieran el lugar o el problema
4. Se georreferenció la delimitación de los barrios que componen el territorio de San Juan Bautista de la Laguna





CARTOGRAFÍAS
ETNOTERRITORIALES

Cartografía etnoterritorial (Avances)



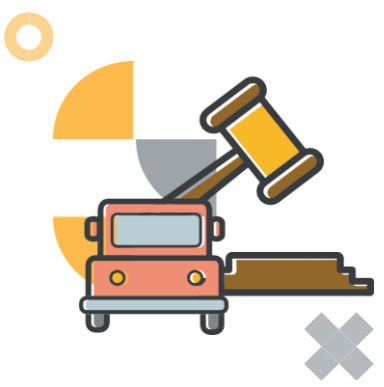
Preescolar Sor Juana





CARTOGRAFÍAS
ETNOTERRITORIALES

Cartografía etnoterritorial (Avances)



PUEBLO INDÍGENA DE SAN JUAN DE LA LAGUNA

Cartografías etnoterritoriales es un proyecto del Instituto de Información Estadística y Geográfica de Jalisco, que tiene por objetivo generar la georreferenciación de aquellos elementos que dotan de significado, identidad y memoria (etno) a las comunidades en el estado.

Metodología
El proceso de identificación de espacios se realizó durante una sesión de mapeo colectivo en la que se pidió a los participantes identificar hitos en el territorio, físico o no, que sean relevantes para su comunidad, posteriormente se procedió a su categorización por parte de los mismos participantes. En una segunda visita se realizó la geolocalización de los hitos identificados.

Territorio
Para el Pueblo Indígena de San Juan de la Laguna, el concepto de territorio es:
"Es un espacio físico en el que compartimos, convivimos, cohabitamos, en el que podemos establecer una conexión entre nuestras experiencias y la de nuestros antepasados. Donde se encuentran los sabores y necesidades desde nuestra manera de alimentarnos, hasta cómo construimos nuestras casas. Donde encontramos rostros, físicos y apellidos similares, nuestros principios, valores, tradición, y nuestra forma de vivir en resistencia."

	Actividades		Tradiciones	A= Religiosas B= No religiosas
	Defensa de la vida		Sociales	A= Educación B= Salud D=Deporte
	Geográfico	A= Hito B= C.U.S	Medio ambiente	A= Agua B= Flora/Fauna
	Acumulado de 2 o más de los anteriores		Barrios	



Encuesta de Capacidades Institucionales en la Atención a Personas Víctimas en Jalisco.



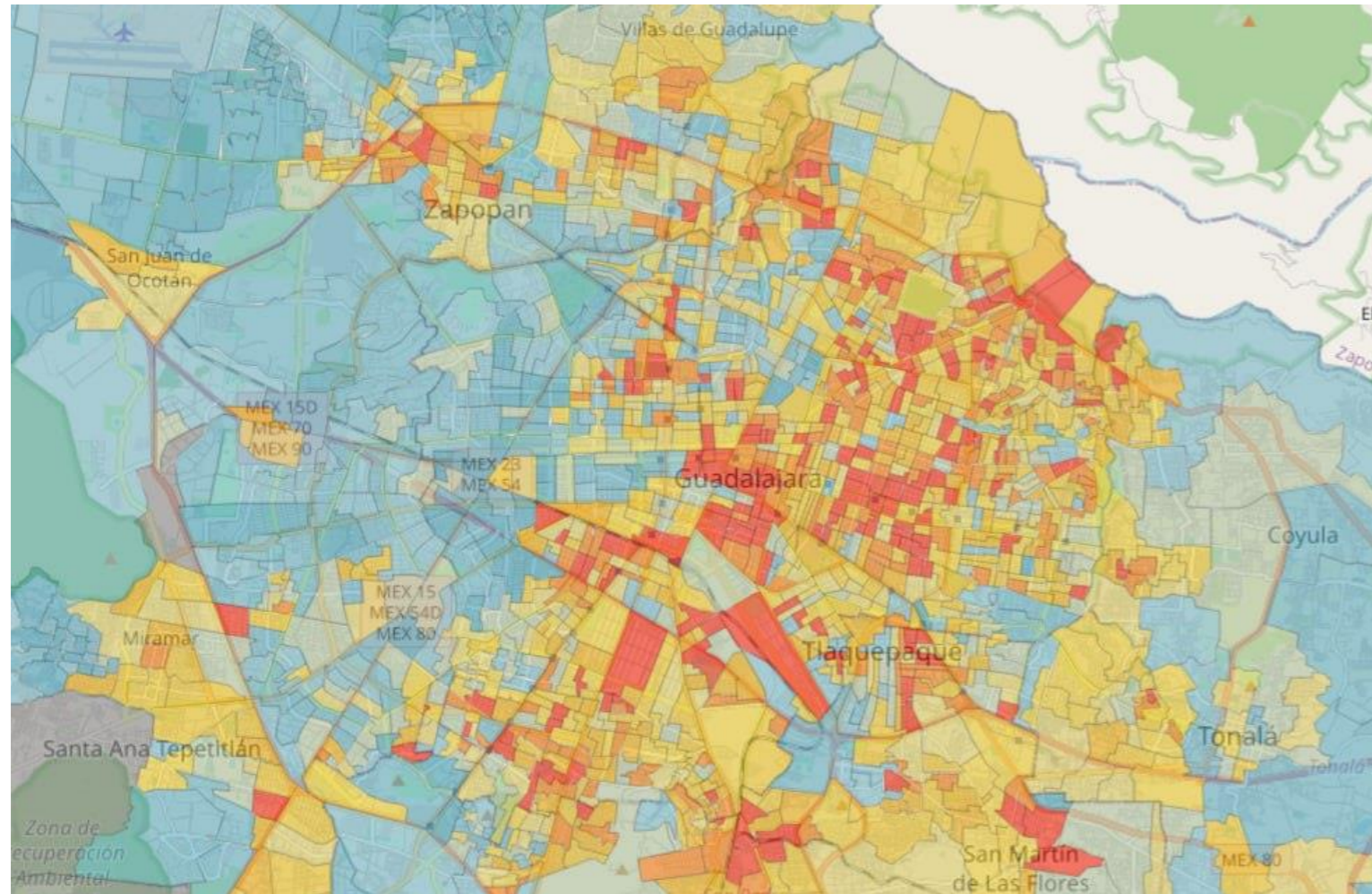
Encuesta de capacidades institucionales
en la **atención a personas víctimas** en Jalisco

COMITÉ PARA EL FOMENTO Y
PARTICIPACIÓN DE LAS ORGANIZACIONES
DE LA SOCIEDAD CIVIL DEL ESTADO DE JALISCO

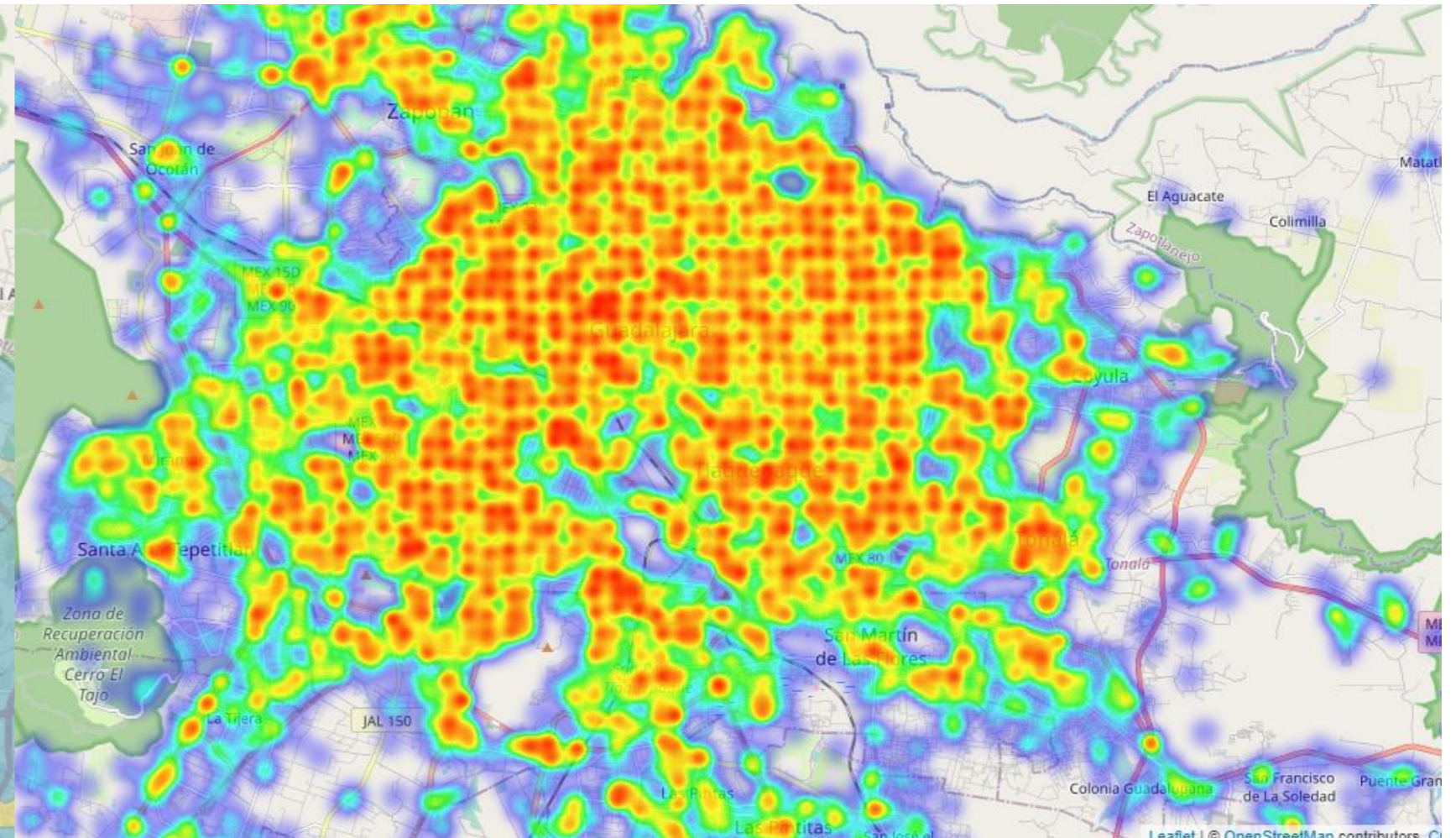
CONSEJO ESTATAL CIUDADANO
del COMITÉ COORDINADOR del
SISTEMA ESTATAL de BUSQUEDA

El objetivo de este proyecto es identificar los retos, desafíos, carencias, áreas de oportunidad y fortalezas que guardan actualmente las instituciones que atienden a las víctimas en Jalisco, para a partir de los hallazgos encontrados, formar una sinergia para promover el fortalecimiento de sus capacidades en beneficio de la ciudadanía, de las propias instituciones y de sus integrantes que puedan derivar en una política integral en beneficio de los jaliscienses.

Estudio sobre cadenas causales de personas en conflicto con la ley el sistema penal



Tasa de suspensión de derechos



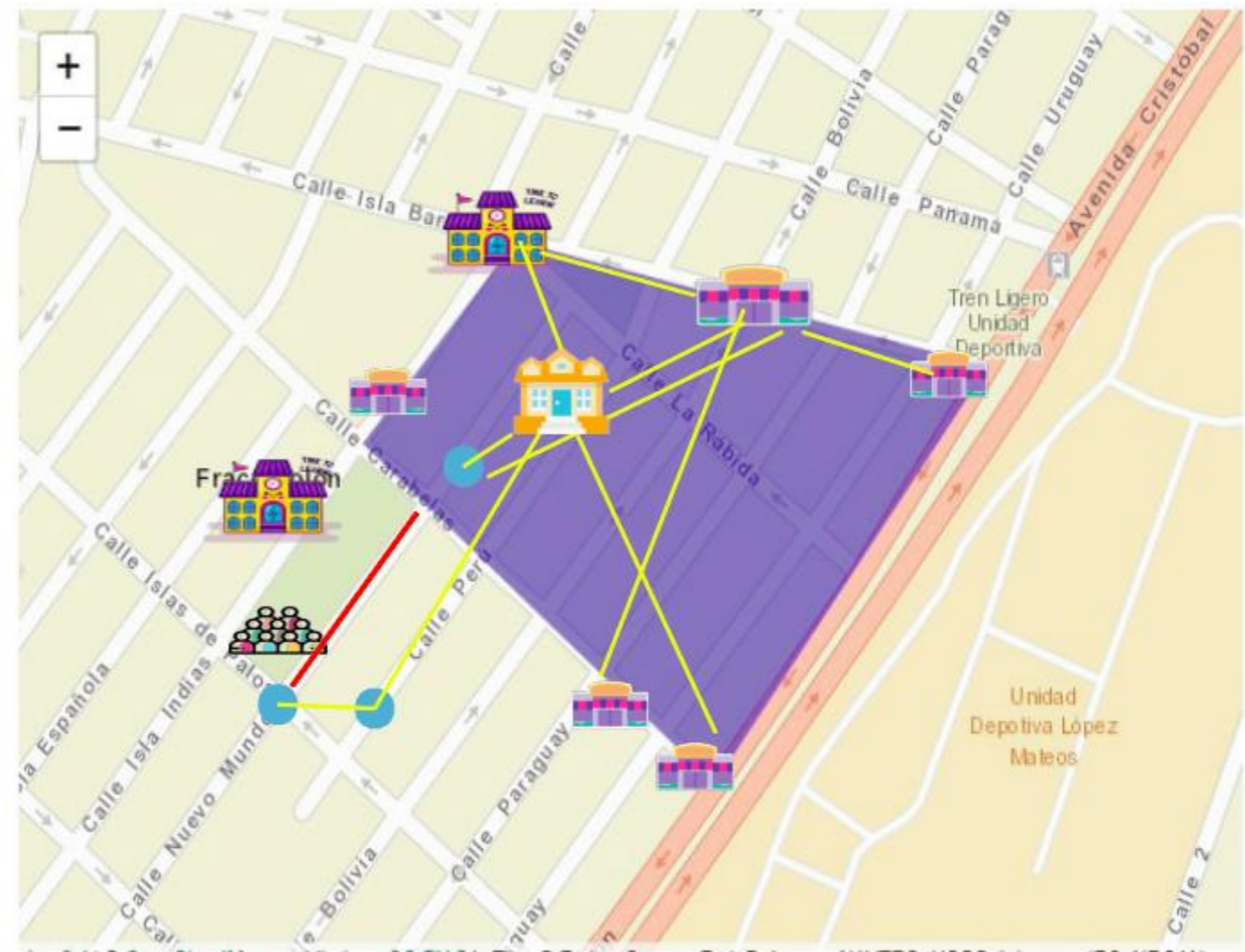
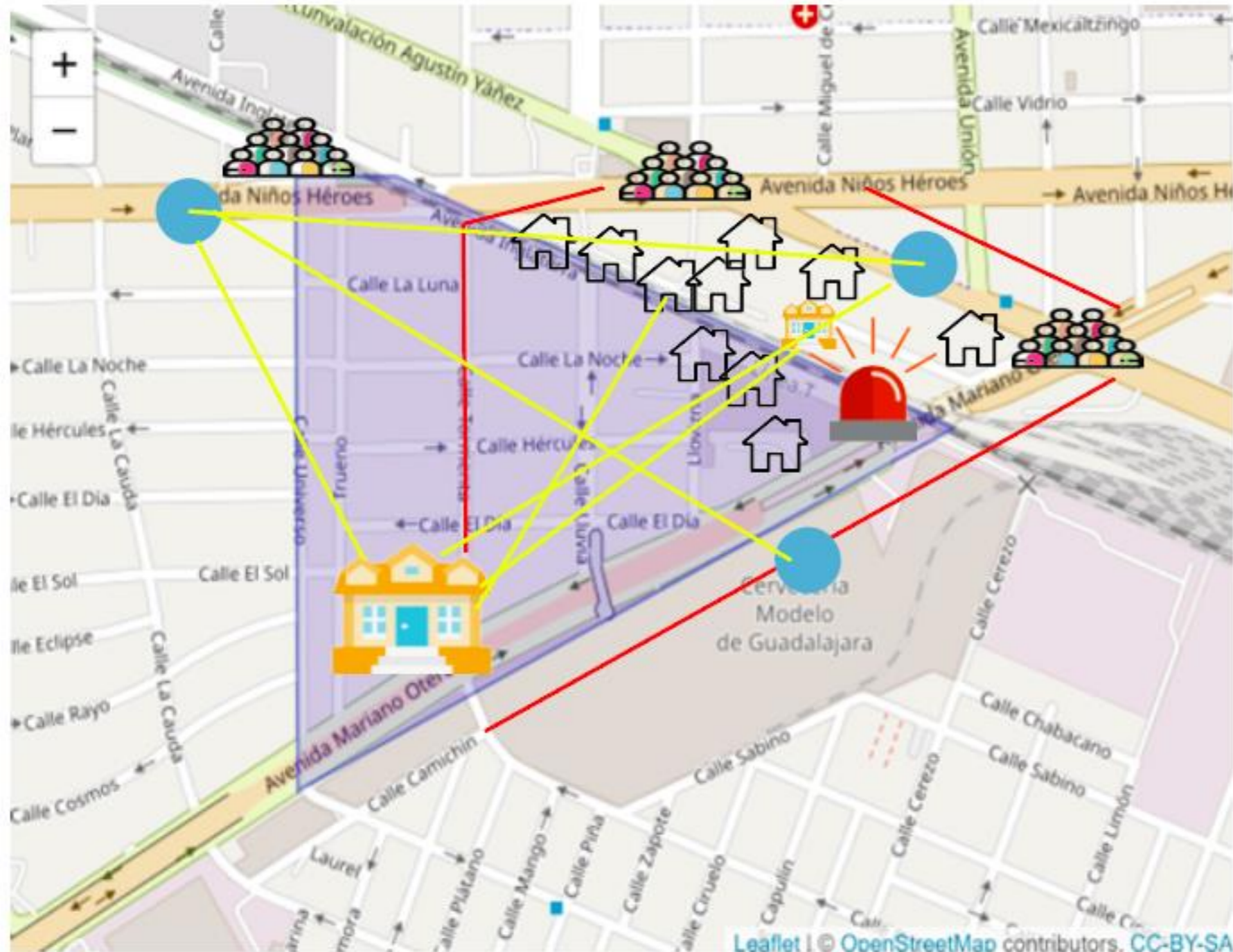
Incidencia delictiva

Estudio sobre cadenas causales de personas en conflicto con la ley el sistema penal

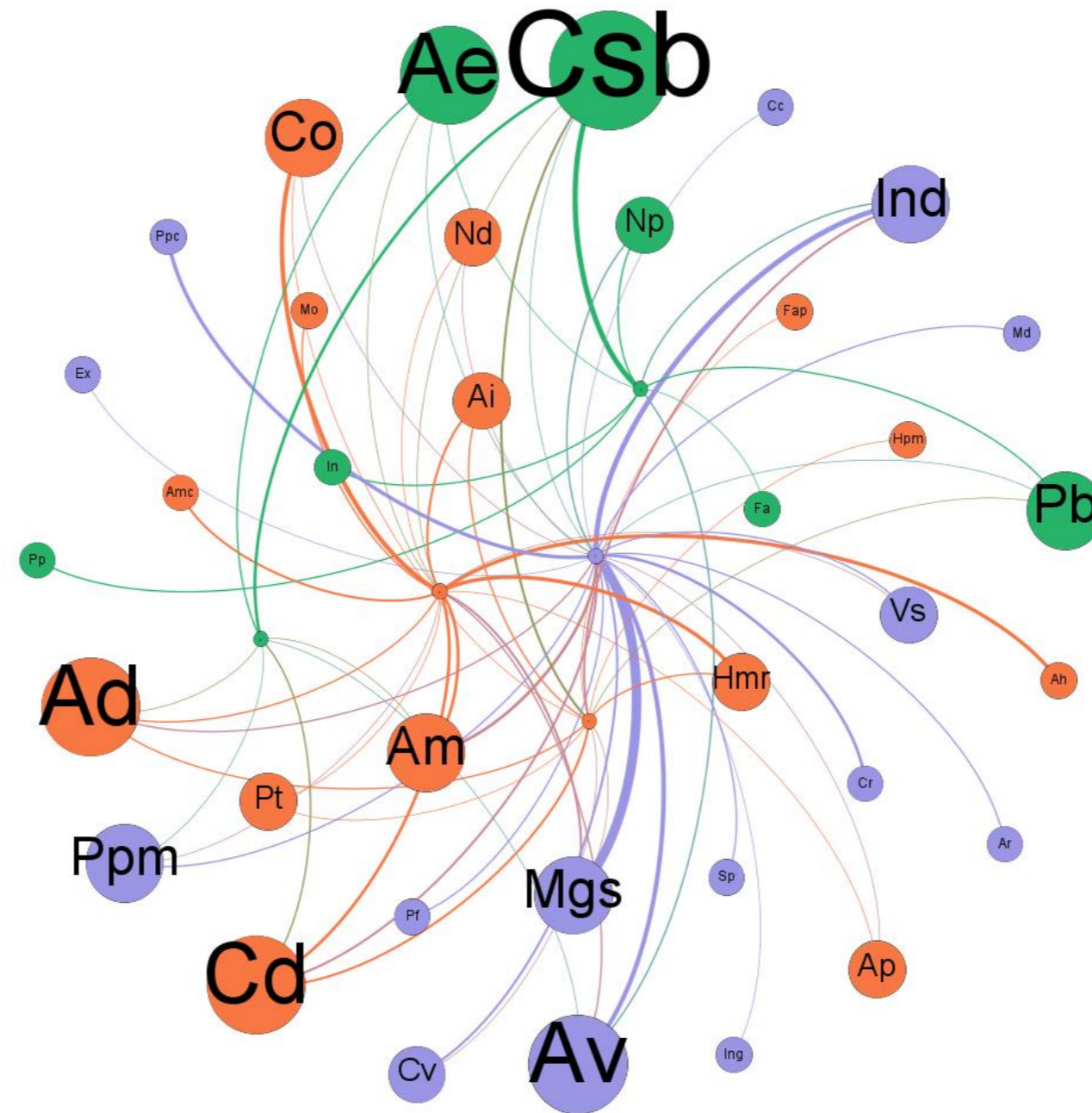


Variable	Coef	SE	pvalue	H1	descripcion	asociacion
mig	-1.5569	0.7967	0.050668	***	Migrantes	Menos personas en conflicto
probment	19.6887	6.0279	0.00109	***	Personas con problemas mentales	Más personas en conflicto
docup	24.0713	7.0729	0.000666	***	Personas desocupadas	Más personas en conflicto
pobjefa	5.6481	0.6645	0	***	Hogares con mujer de referencia	Más personas en conflicto
hacin	1.0814	0.5196	0.037404	***	Personas por cuarto	Más personas en conflicto
pob65	8.2922	1.588	0	***	Adultos mayores de 65	Más personas en conflicto
saludpriv	-15.0384	2.4136	0	***	Personas con seguro privado	Menos personas en conflicto
hompormuj	0.859	0.5029	0.087612	***	Hombres por cada mujer	Más personas en conflicto
inter	3.7024	0.5703	0	***	Acceso a internet	Más personas en conflicto
educ	-0.6659	0.2012	0.000933	***	Educación	Menos personas en conflicto
serv	6.2195	2.4233	0.010274	***	Carencia de servicios básicos	Más personas en conflicto

Estudio sobre cadenas causales de personas en conflicto con la ley el sistema penal



Estudio sobre cadenas causales de personas en conflicto con la ley el sistema penal



PIMUR

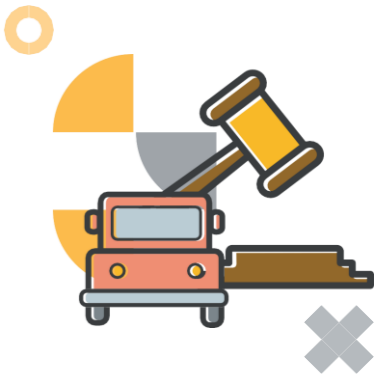
https://iieg.gob.mx/ns/?page_id=29967



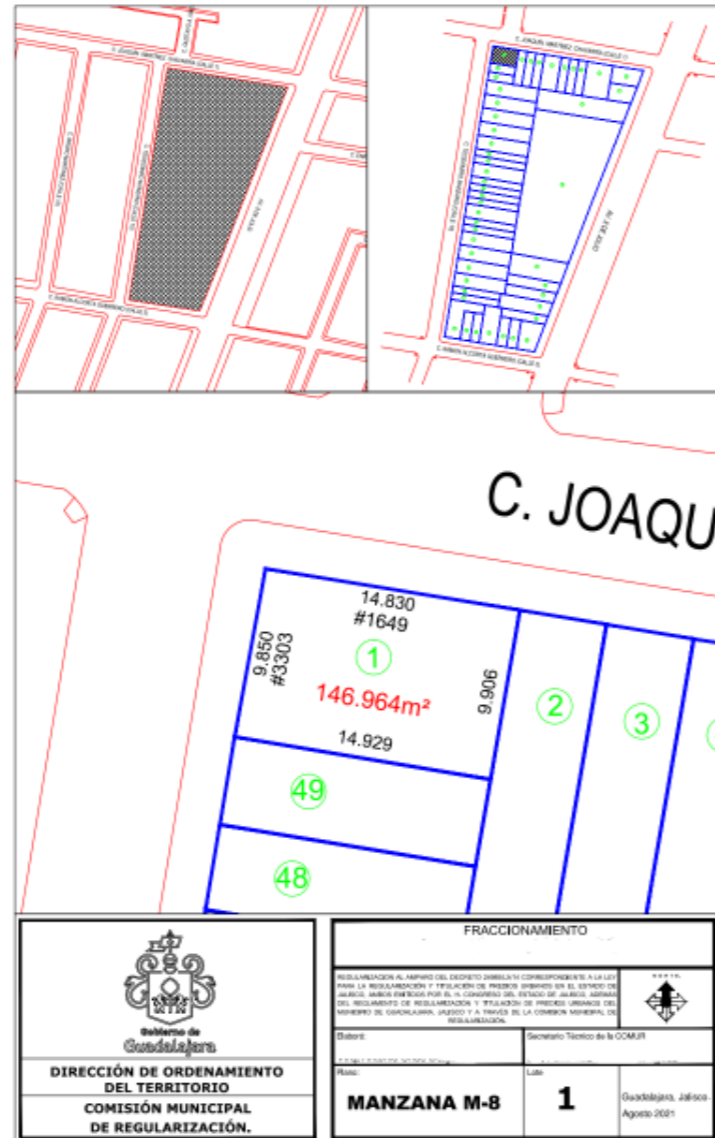
Comisión Municipal de Regularización
(COMUR)

Regularización y posterior titulación de predios urbanos.

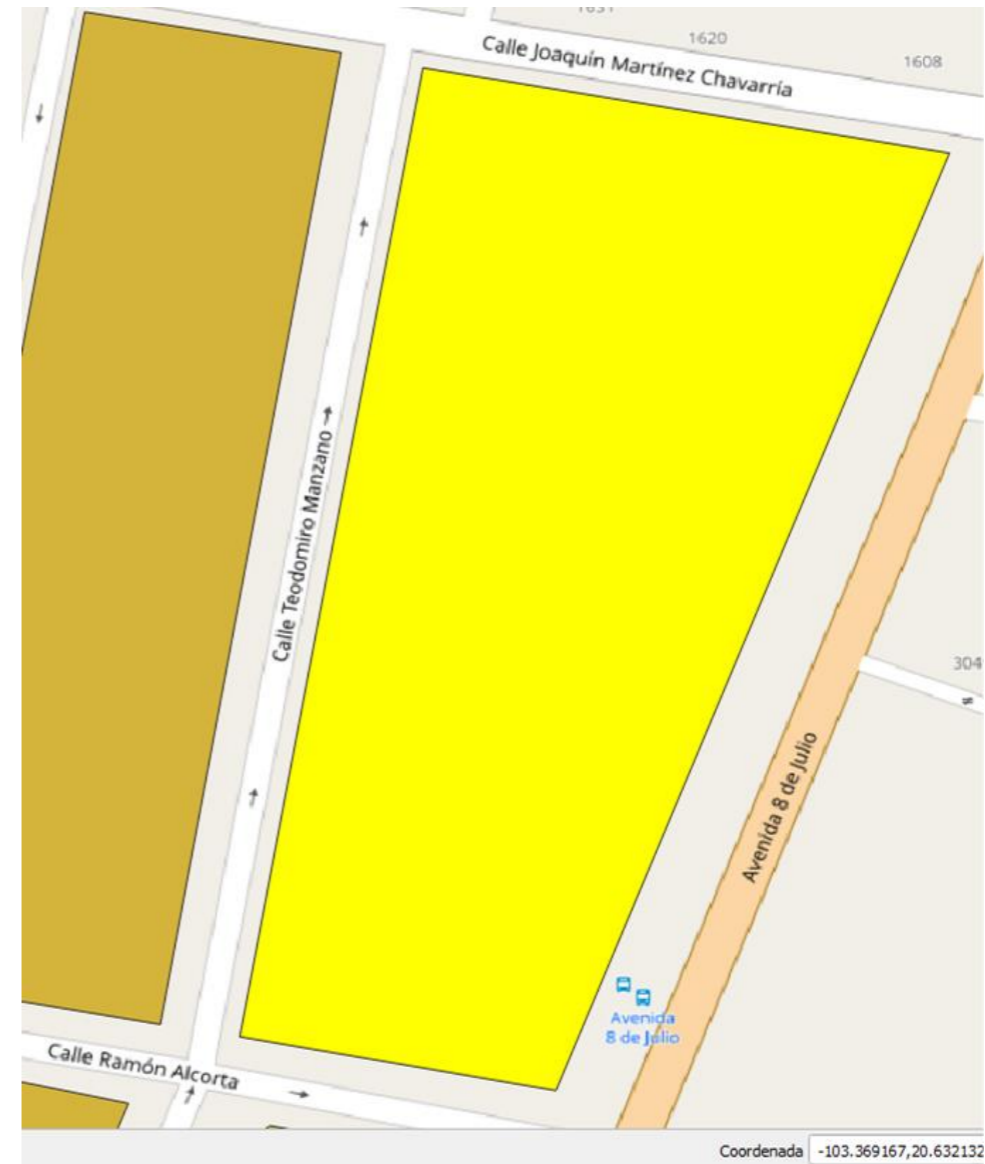
La Plataforma de Información Municipal de Regularización (PIMUR) busca proporcionar los datos relacionados al estado en el proceso de regularización de predios en el Municipio de Guadalajara.



Levantamiento topográfico



Georreferenciación



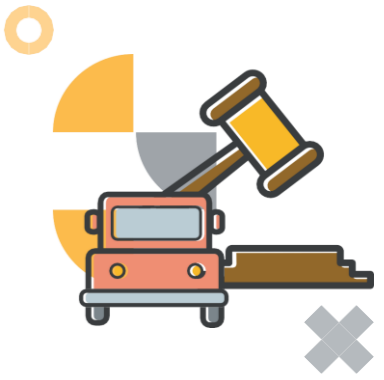


Guadalajara

Ortofoto

Regularización





Regularización




Seleccione un polígono para conocer la información sobre el mismo.

CLAVE

Mostrar información

ESTATUS



Proceso de regularización:
DECLARACIÓN FORMAL DE REGULARIZACIÓN

Dependencia:
PLENO DEL AYUNTAMIENTO (PLENO)

clave	Nombre del Asentamiento	codigo	ESTATUS	Superficie m ²	Número de lotes fraccionados
1 COMUR-GDL-029-014	Lomas de Polanco manzana 14	6	DECLARACIÓN FORMAL DE REGULARIZACIÓN	6291.946	56

Plataforma IEPC

<https://diegspij.shinyapps.io/pruebdiego/>



Filtros territoriales

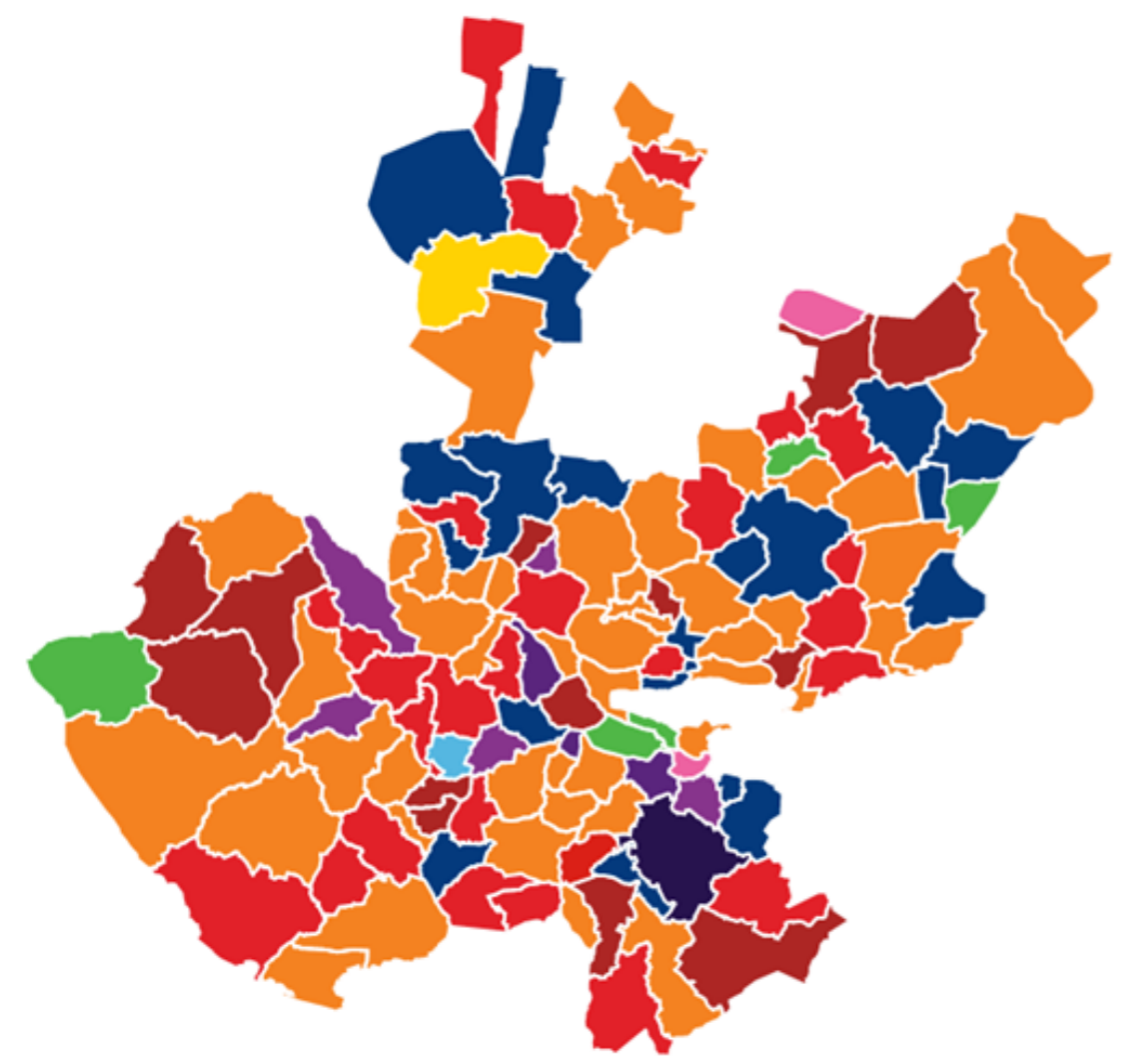
- Resultados electorales por año:
- 2021
 - 2018
 - 2015

- Elige la posición a consultar:
- Ganador
 - Segundo lugar
 - Tercer lugar

- Selecciona la división política:
- Municipios
 - Distritos locales
 - Distritos federales

Aplicar filtros

Ganadores en Municipios 2021

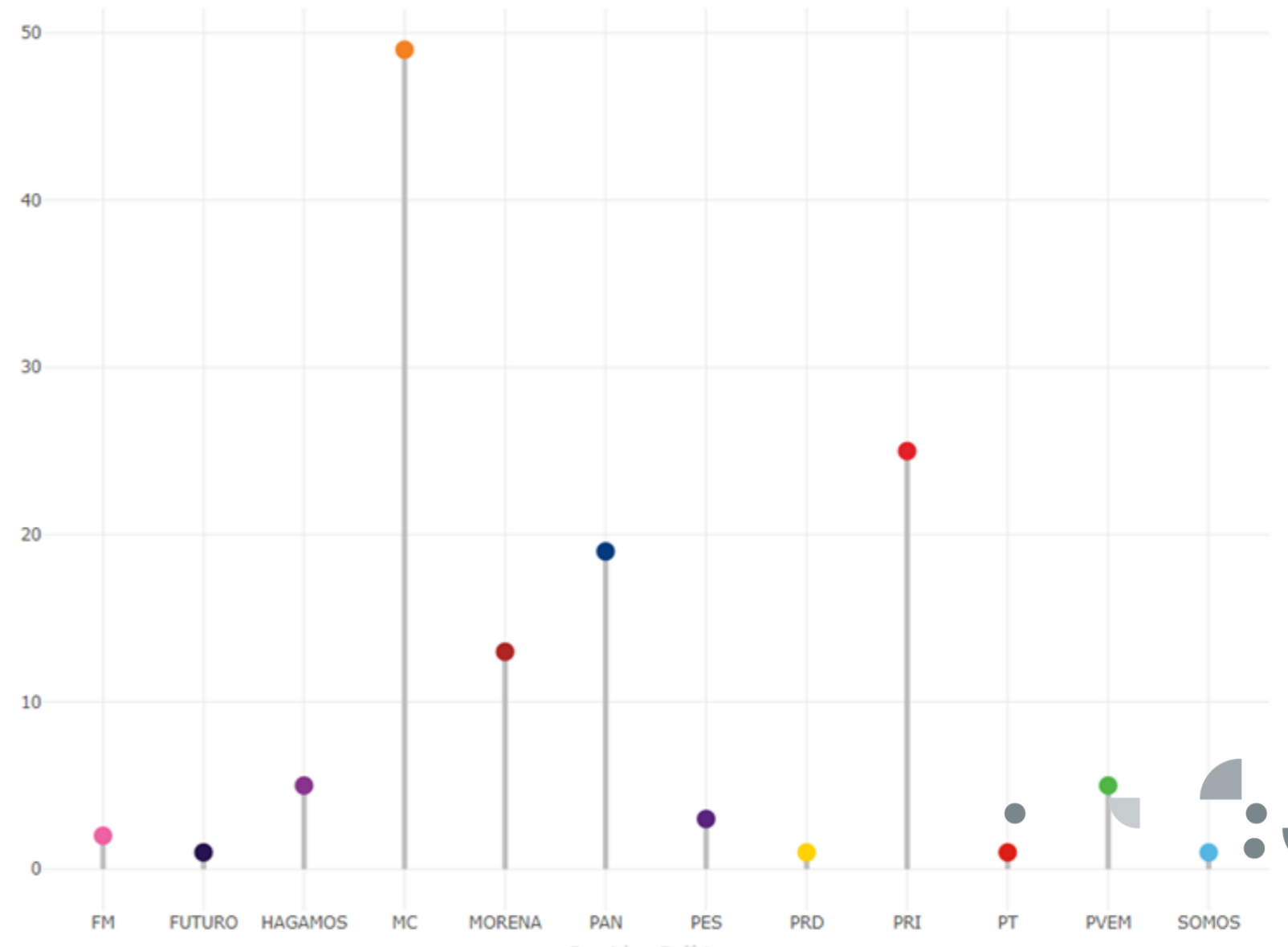


Filtros sobre propuestas

- Consulta las propuestas por:
- Partido político
 - Demarcación electoral

Selecciona el partido político:

Selecciona el tema:



Filtros territoriales

Resultados electorales por año:

- 2021
- 2018
- 2015

Elige la posición a consultar:

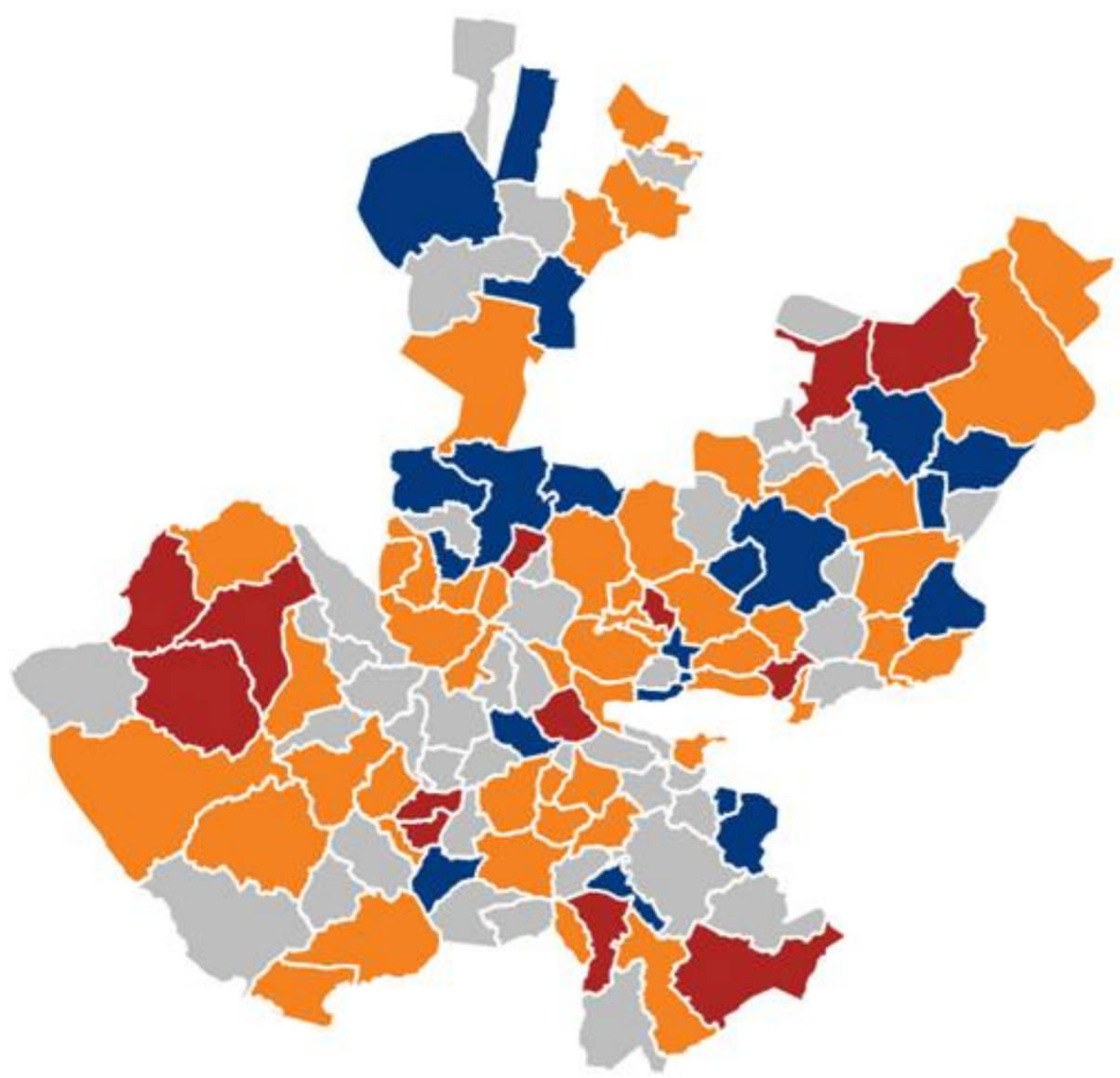
- Ganador
- Segundo lugar
- Tercer lugar

Selecciona la división política:

- Municipios
- Distritos locales
- Distritos federales

Aplicar filtros

Ganadores en Municipios 2021



Filtros sobre propuestas

Consulta las propuestas por:

- Partido político
- Demarcación electoral

Selecciona el partido político:

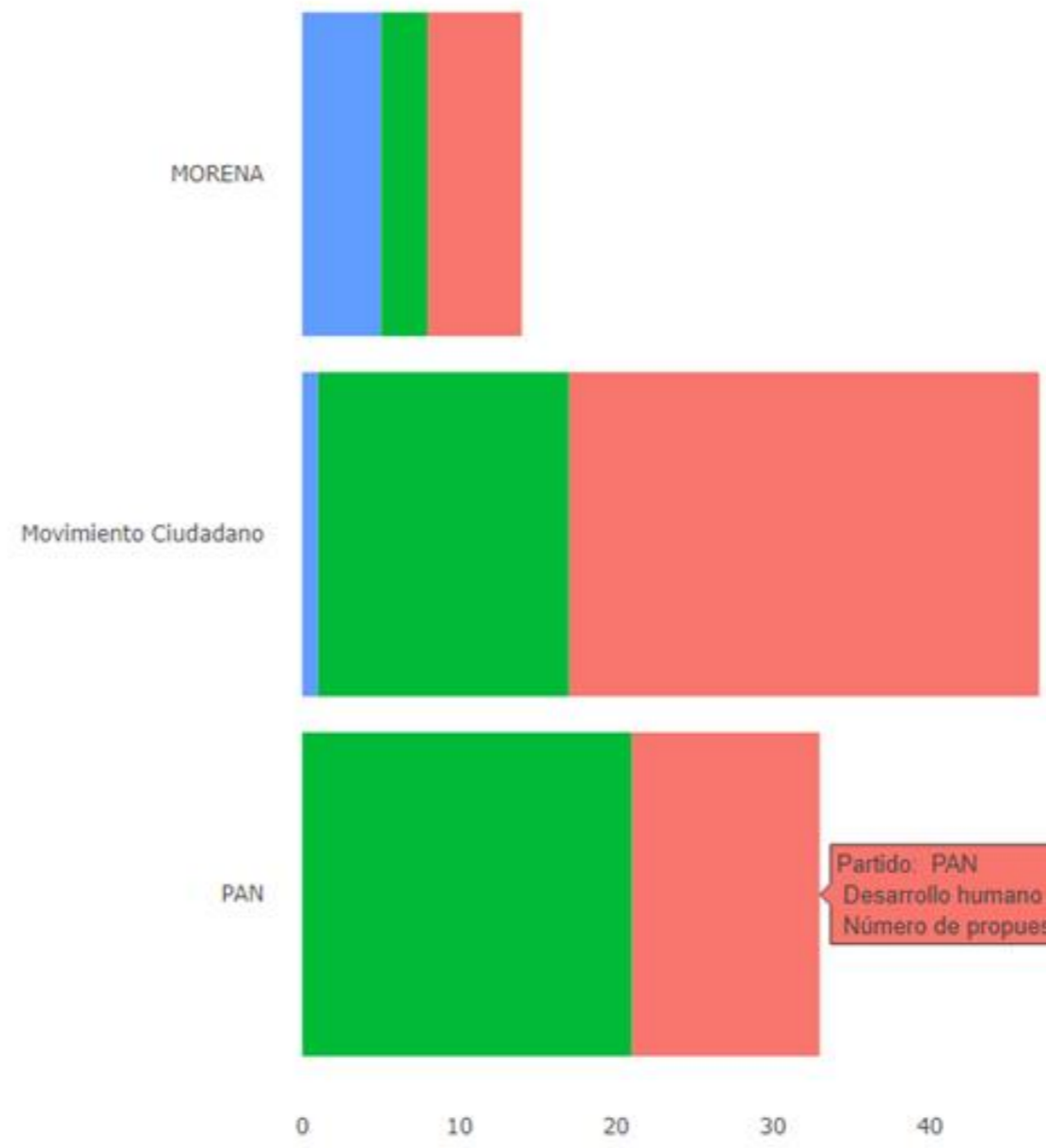
MORENA Movimiento Ciudadano PAN

Selecciona el tema:

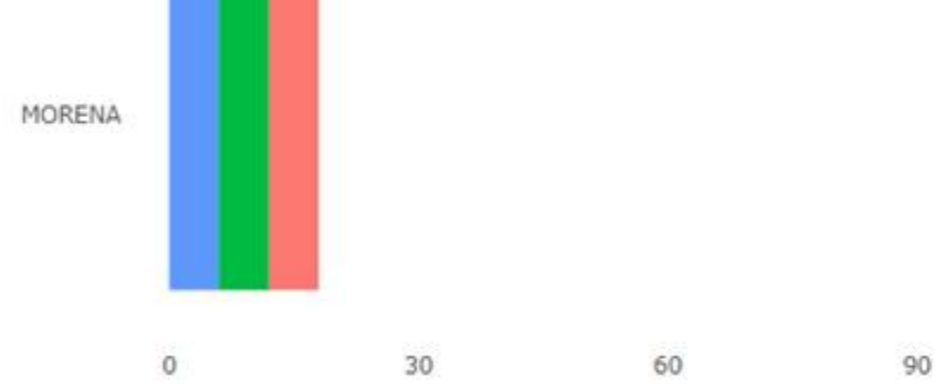
- Educación e Innovación
- Finanzas y Obra Pública
- Desarrollo humano / Derechos Humanos



- Desarrollo humano / Derechos Humanos
- Educación e Innovación
- Finanzas y Obra Pública




Partido: PAN
 Desarrollo humano / Derechos Humanos
 Número de propuestas: 12



Nombre	Temática general de la propuesta	Propuesta
▼ Futuro (3)	<ul style="list-style-type: none"> ▶ Desarrollo Económico, Empleo y Salario (18) ▶ Desarrollo humano / Derechos Humanos (52) ▶ Cultura, Salud y Deporte (42) 	
▼ Hagamos (2)	<ul style="list-style-type: none"> ▶ Desarrollo Económico, Empleo y Salario (31) ▶ Cultura, Salud y Deporte (19) 	
▼ MORENA (3)	<ul style="list-style-type: none"> ▼ Desarrollo Económico, Empleo y Salario (6) 	

Nuestro gobierno ha planteado el objetivo de separar esos dos ámbitos y restaurar el principio constitucional de que "todo poder público dimana del pueblo y se instituye para beneficio de éste". En lo sucesivo, la capacidad económica y financiera de personas físicas o morales no debe orientar el nombramiento de funcionarios, la adopción de políticas públicas, las decisiones administrativas, la realización de reformas legales, la elaboración de fallos legales y mucho menos la distorsión de la voluntad popular en procesos electorales, como ha ocurrido en el pasado. Las instituciones de gobierno deben velar por las necesidades del país y de toda la población y no sólo por los intereses de grupos de presión empresariales y mediáticos.

La dinámica de los negocios es indispensable para el desarrollo nacional y para el buen desempeño de la economía, pero es indispensable sacar del ámbito político las legítimas actividades para obtener ganancias. Con este propósito se mantendrá una estricta vigilancia de los conflictos de interés de los servidores públicos, se combatirá la corrupción en la asignación de contratos y concesiones y se sancionará como delito grave todo intento de distorsión electoral mediante la inyección de recursos no autorizados en campañas políticas o para ofrecer beneficios personales de cualquier clase a cambio del voto.



Filtros territoriales

Resultados electorales por año:

- 2021
- 2018
- 2015

Elige la posición a consultar:

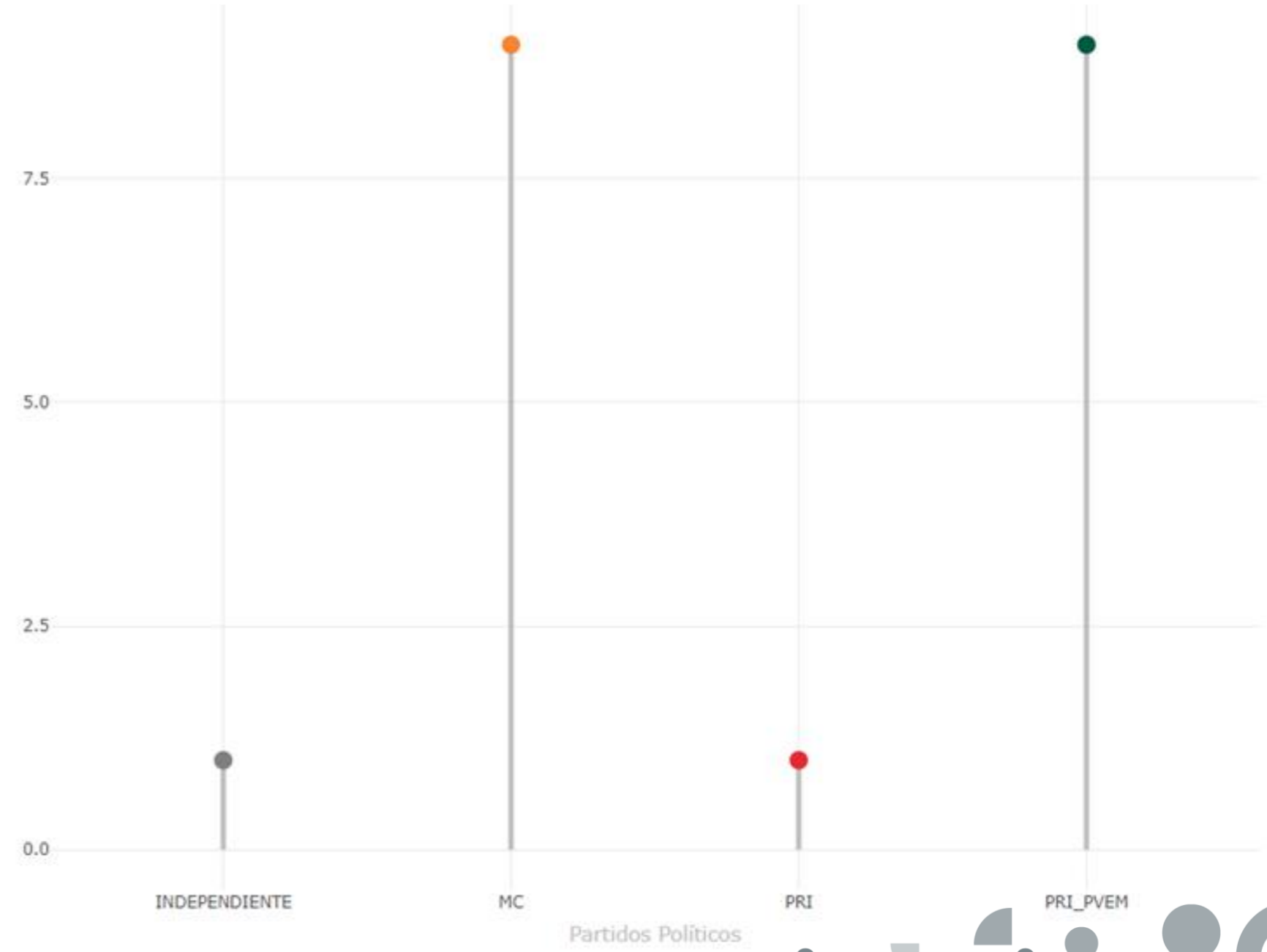
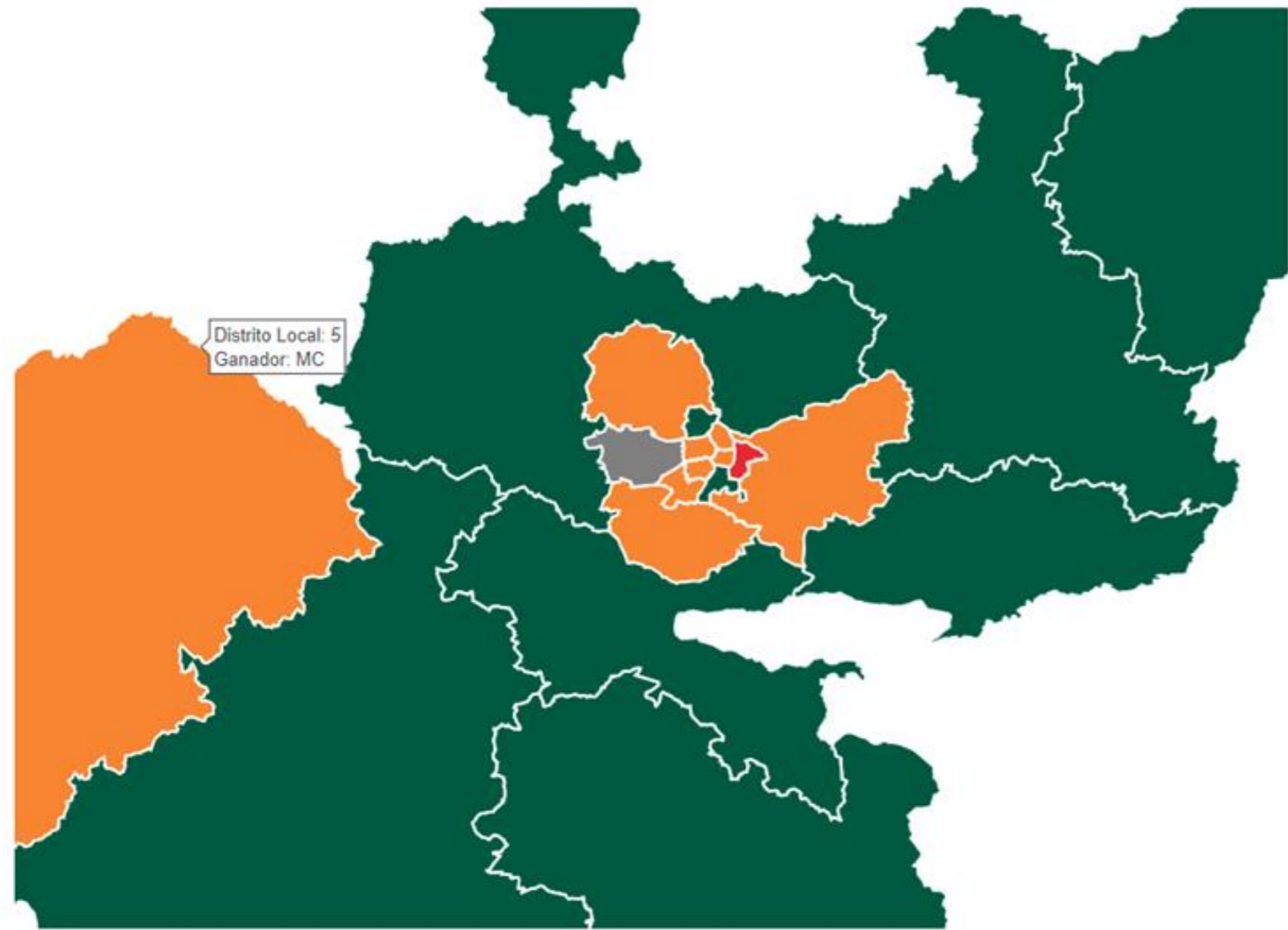
- Ganador
- Segundo lugar
- Tercer lugar


Selecciona la división política:

- Municipios
- Distritos locales
- Distritos federales

Aplicar filtros

Ganadores en Distritos Locales 2015





Consulta los resultados históricos por:

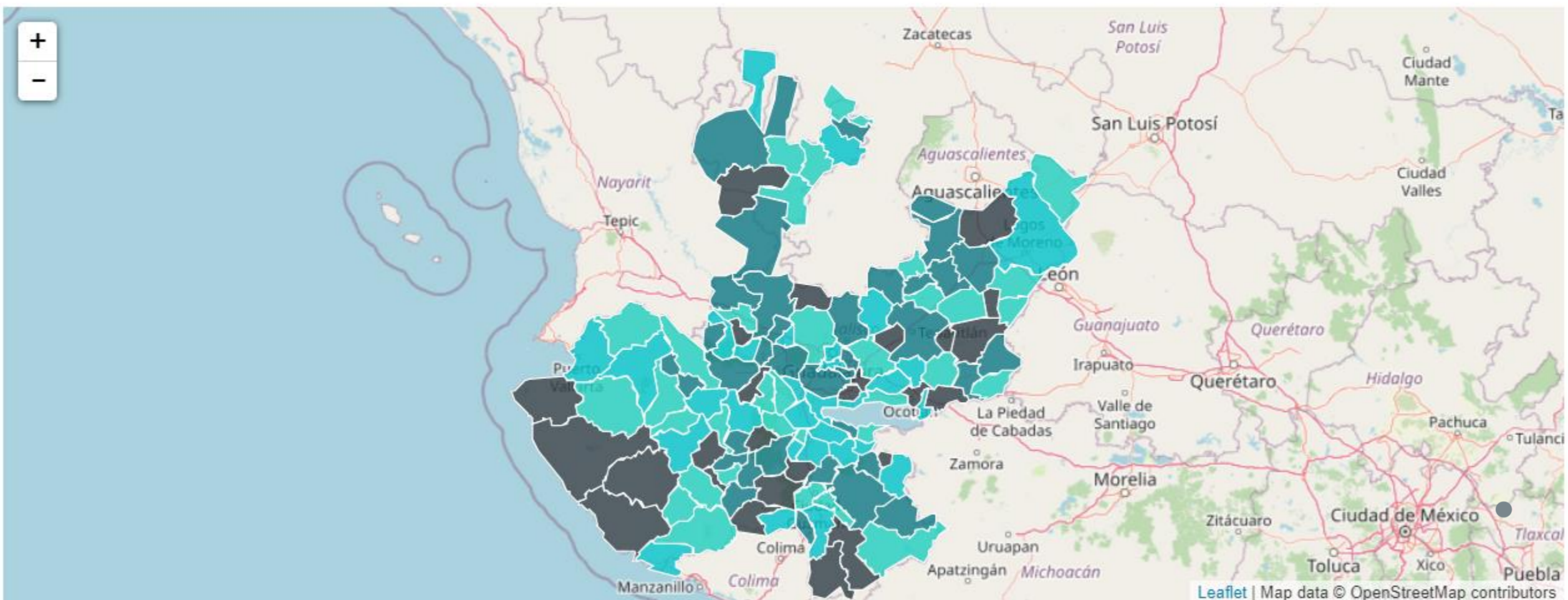
- Municipios
- Distritos locales

Alternancia en municipios de Jalisco de 1988 a 2021

Municipios	1988	1992	1995	1997	2000	2003	2006	2009	2012	2015	2018	2021
Acatic	PRI	PAN	PAN	PAN	PRI	PRI	PAN	PAN	PRI_PVEM	PAN	PAN_PRD_MC	PAN
Acatlán de Juárez	PRI	PRI	PRI	PVEM	PRI	PRI	PRD_PT	PAN	PRI_PVEM	MC	MC	MC
Ahualulco de Mercado	PRI	PRI	PRI	PRD	PRD	PVEM	PVEM	PRD	PRI_PVEM	PRI	PAN_PRD_MC	MC
Amacueca	PRI	PRI	PAN	PRI	PAN	PAN	PRI	PRI_PANAL	PRI_PVEM	PRI	PAN_PRD_MC	MC
Amatitán	PRI	PRI	PRI	PRI	PRI	PAN	PRI	PRI_PANAL	PRI_PVEM	PAN_PRD	PANAL	MORENA
Ameca	PRI	PRI	PAN	PRI	PAN	PVEM	PAN	PRI_PANAL	PAN	PRI_PVEM	PAN_PRD_MC	MC
Arandas	PRI	PAN	PAN	PAN	PRI	PAN	PAN	CON	PRI_PVEM	PRI_PVEM	PAN_PRD_MC	MC
Atemajac de Brizuela	PRI	PRI	PRI	PAN	PRI	PAN	PRI	PRI_PANAL	PRI_PVEM	PAN_PRD	PANAL	PAN
Atengo	PRI	PRI	PRI	PRI	PAN	PAN	PAN	PRI_PANAL	PRI_PVEM	PRI	PAN_PRD_MC	PRI
Atenguillo	PRI	PRI	PRI	PAN	PRI	PRI	PRI	PAN	PRI_PVEM	MC	PAN_PRD_MC	MC
Atotonilco el Alto	PRI	PRI	PRI	PRI	PAN	PRI	PAN	PAN	PRI_PVEM	PRI	PAN_PRD_MC	PRI
Atoyac	PRI	PRI	PRI	PAN	PAN	PRI	PAN	PAN	PRI_PVEM	PRI	PRI	MC
Autlán de Navarro	PRI	PRI	PAN	PRI	PRI	PAN	PAN	PAN	PT_MC	PRI	PT_MORENA_PES	PRI
Ayotlán	PRI	PRI	PRI	PRI	PRI	PAN	PRI	PAN	PT_MC	PES	PT_MORENA_PES	MC
Ayutla	PRI	PRI	PRI	PRI	PAN	PRI	PAN	PAN	PAN	PAN	MC	MC
Bolaños	PRI	PRI	PRI	PRI	PRI	PRI	PRI	PAN	PRI_PVEM	PRI	PAN_PRD_MC	PRD
Cabo Corrientes	PRI	PRI	PRI	PT	PAN	PAN	PRI	PRI_PANAL	PRI_PVEM	PRI	PRI	PVEM
Cañadas de Obregón	PRI	PRI	PRI	PRI	PRI	PAN	PAN	PRI_PANAL	PRI_PVEM	PRI	PAN_PRD_MC	PVEM
Casimiro	PRI	PRI	PAN	PRI	PRI	PRI	PRD_PT	PVEM	PRI_PVEM	PRI	MC	PRI



El presente instrumento surge de la colaboración entre la Secretaría de Planeación y Participación Ciudadana y el Instituto de Información Estadística y Geográfica, con el objetivo de identificar la variedad de espacios de participación ciudadana permanentes (institucionalizados) que existen en el estado de Jalisco y sus municipios, para reconocer la situación actual y experiencias con el fin de crear un modelo integral que pueda servir de base para las estructuras institucionales de participación ciudadana.





PARTICIPALOCAL

Directorio de Participación Ciudadana.



Municipio Estatal Listado general

GUADALAJARA

Espacios disponibles:
- Consejo Municipal de Participación Ciudadana

*Da click sobre un Municipio así como en el espacio para desplegar más información.

Consejo Municipal de Participación Ciudadana

Nombre de representante del periodo:
Gabriel Gonzalo Noriega Michel

Correo de representante:
ggonzalonm@hotmail.com

Periodo:
01/10/2019 - 01/10/2021

Grupos prioritarios:

Paridad de género

Descripción:
Órgano que brinda garantía a la participación ciudadana en el municipio y cuenta con funciones de gestión y representación vecinal, además de coadyuvar en las tareas entre las entidades gubernamentales y la ciudadanía.

Cómo Participar:
Reglamento



Contacto:

Web:

Teléfonos: 3331713937

Facebook: <https://www.facebook.com/ConsejoCiudGDL>

Twitter:

Documentos de interés



Consejo consultivo del instituto de información estadística y geográfica del Estado de Jalisco

Secretaría General de Gobierno

Dependencia:
Instituto de Información Estadística y Geográfica del Estado de Jalisco

Responsable directo:
OPD Instituto de Información Estadística y Geográfica del Estado de Jalisco (IIEG)

Nombre de espacio:
Consejo consultivo del instituto de información estadística y geográfica del Estado de Jalisco

Nombre de representante:
Augusto Valencia López

Correo de representante:
augusto.valencia@iieg.gob.mx

Foto:



Periodo:
2018-2024

Correo del contacto del espacio:

Tipo de espacio:
Consejo

Ley:

Ver

Reglamentos:

Ver

Repositorio de documentos:

Reglamento

Cómo participar:

Reglamento

Paridad de género:

No

Grupo prioritario común indígena:

No

Grupo prioritario juventudes:

No

Grupo prioritario diversidad sexual:

No

Grupo prioritario discapacidad:

No

Sitio web:

<https://iieg.gob.mx/ns/>

Correo:

Teléfono:

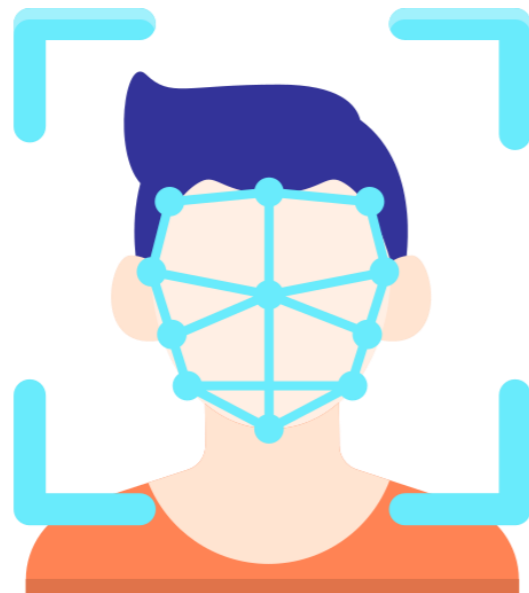
Tel: (33) 37771770 extensión 2703

Listado General de Consejos

Espacio	Organismo	Dependencia	Responsable directo
Consejo Estatal de Ordenamiento Territorial y Desarrollo Urbano de la Secretaría de Medio Ambiente y Desarrollo Territorial	Coordinación General Estratégica de Gestión del Territorio	Secretaría de Medio Ambiente y Desarrollo Territorial	
Comité de Adquisiciones del Instituto de Pensiones del Estado de Jalisco	Instituto de Pensiones del Estado de Jalisco	Instituto de Pensiones del Estado de Jalisco	OPD Instituto de Pensiones del Estado de Jalisco (IPEJAL)
Comité de Transparencia del Organismo Operador del Parque Solidaridad y Montenegro	Coordinación General Estratégica de Gestión del Territorio	Secretaría de Medio Ambiente y Desarrollo Territorial	OPD Organismo Operador del Parque Solidaridad y Montenegro
Comité de Adquisiciones, Enajenación y Contrataciones del Parque Metropolitano de Guadalajara	Coordinación General Estratégica de Gestión del Territorio	Secretaría de Medio Ambiente y Desarrollo Territorial	OPD Parque Metropolitano de Guadalajara
Comité de Adquisiciones de Servicios de Salud Jalisco	Coordinación General Estratégica de Desarrollo Social	Secretaría de Salud	OPD Servicios de Salud Jalisco (SSJ)
Comité de Transparencia del Sistema de Tren Eléctrico Urbano	Coordinación General Estratégica de Gestión del Territorio	Secretaría de Transporte	OPD Sistema de Tren Eléctrico Urbano (SITEUR)
Comisión Tarifaria del Sistema Intermunicipal de los Servicios de Agua Potable y Alcantarillado	Coordinación General Estratégica de Gestión del Territorio	Secretaría de Gestión Integral del Agua	OPD Sistema Intermunicipal de los Servicios de Agua Potable y Alcantarillado (SIAPA)
Comité General de Compras y Adjudicaciones de la Universidad de Guadalajara	Universidad de Guadalajara	Universidad de Guadalajara	OPD Universidad de Guadalajara (UDG)
Comité Revisor de Procedimientos Previos a las Adquisiciones o Contratación de Servicios y la Adjudicación de Obras y Servicios de la Universidad de Guadalajara	Universidad de Guadalajara	Universidad de Guadalajara	OPD Universidad de Guadalajara (UDG)
Comité de Adquisiciones de la Universidad Politécnica de la Zona Metropolitana de Guadalajara	Coordinación General Estratégica de Crecimiento y Desarrollo Económico	Secretaría de Innovación, Ciencia y Tecnología	OPD Universidad Politécnica de la Zona Metropolitana de Guadalajara (UPZMG)



La **Red Neuronal de Investigación y Análisis para la Búsqueda e Identificación de Personas** (RENIA) busca el desarrollo de una Inteligencia Artificial que permita auxiliar a las autoridades forenses y ministeriales en el cotejo de información ante y post mortem.






IIEG

 Home

 Buscar personas

**RENIA**

La red neuronal de investigación y análisis para la búsqueda e identificación de personas (RENIA) busca el desarrollo de una Inteligencia Artificial que permita auxiliar a las autoridades forenses y ministeriales en el cotejo de información ante y post mortem.

[Políticas de privacidad](#)



Home

Buscar personas

Pantalla de carga

Fecha de registro*

Fecha de registro

Nombre probable*

Nombre probable

Sexo*

Sexo

Edad mínima*

Edad mínima

Edad máxima*

Edad máxima

Descripción de señas particulares*

Señas particulares

Lugar de registro*

Edad mínima*

Edad mínima

Edad máxima*

Edad máxima

Descripción de señas particulares*

Señas particulares

Lugar de registro*

Lugar de registro

Imagen de huella*

Numero de exportador autorizado

Subir tatuaje

Subir rostro

Ingresar

[Políticas de privacidad](#)



Pantalla de carga de rostro

Imagen del rostro*

Imagen del rostro

Pfsi*

Registrarse



¿Qué puede hacer este bot?

👋 ¡Bienvenido! 👋

▲ Aquí podrás hacer la consulta de la persona desaparecida que deseas buscar, para ello es necesario que tengas la siguiente información para empezar con la búsqueda. ▼

>>Tendrá que tener en cuenta los siguientes datos<<

→Posible Nombre:

→Rango de edad:

→Sexo:

→Fecha de desaparición:

→Descripción de señas particulares:

Una vez que tengas los datos solicitados, debes dar en iniciar.




/start 05:16 PM ✓✓

Ingresa el nombre posible de la persona a buscar con el comando /Nombre y el nombre de la persona buscar. Por ejemplo:
/Nombre Alejandro Magaña

05:16 PM

😊 Mensaje



Encuesta Estatal de Gobernanza (En proceso)



La **Encuesta Estatal de Gobernanza**, es un primer esfuerzo por intentar conocer cómo la gente percibe y actúa lo público, entendiendo esto como su relación con las autoridades de los distintos niveles, su afinidad con los valores democráticos, su sensación respecto a las posibilidades de participar en las decisiones de gobierno y ejercer su derecho a la crítica y la participación política.

Encuesta Estatal de Gobernanza (Temas)

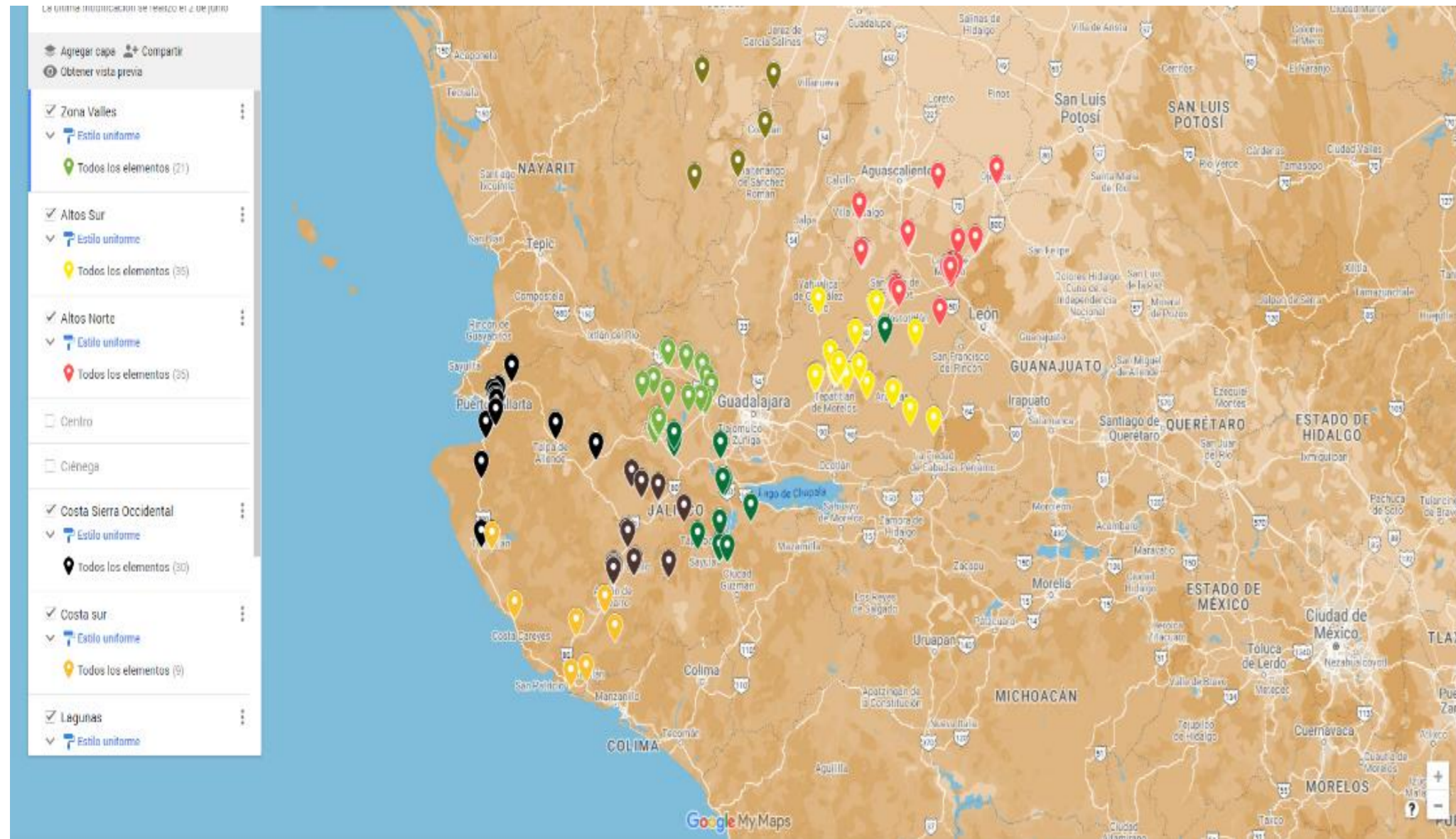


Temas que incluye la Encuesta Estatal de Gobernanza:

- Interés y conocimiento sobre asuntos públicos y democracia
- Creencias, valores y actitudes
- Relaciones con individuos, asociaciones y poder público
- Participación
- Delitos electorales
- Representación



Encuesta Estatal de Gobernanza (rutas)

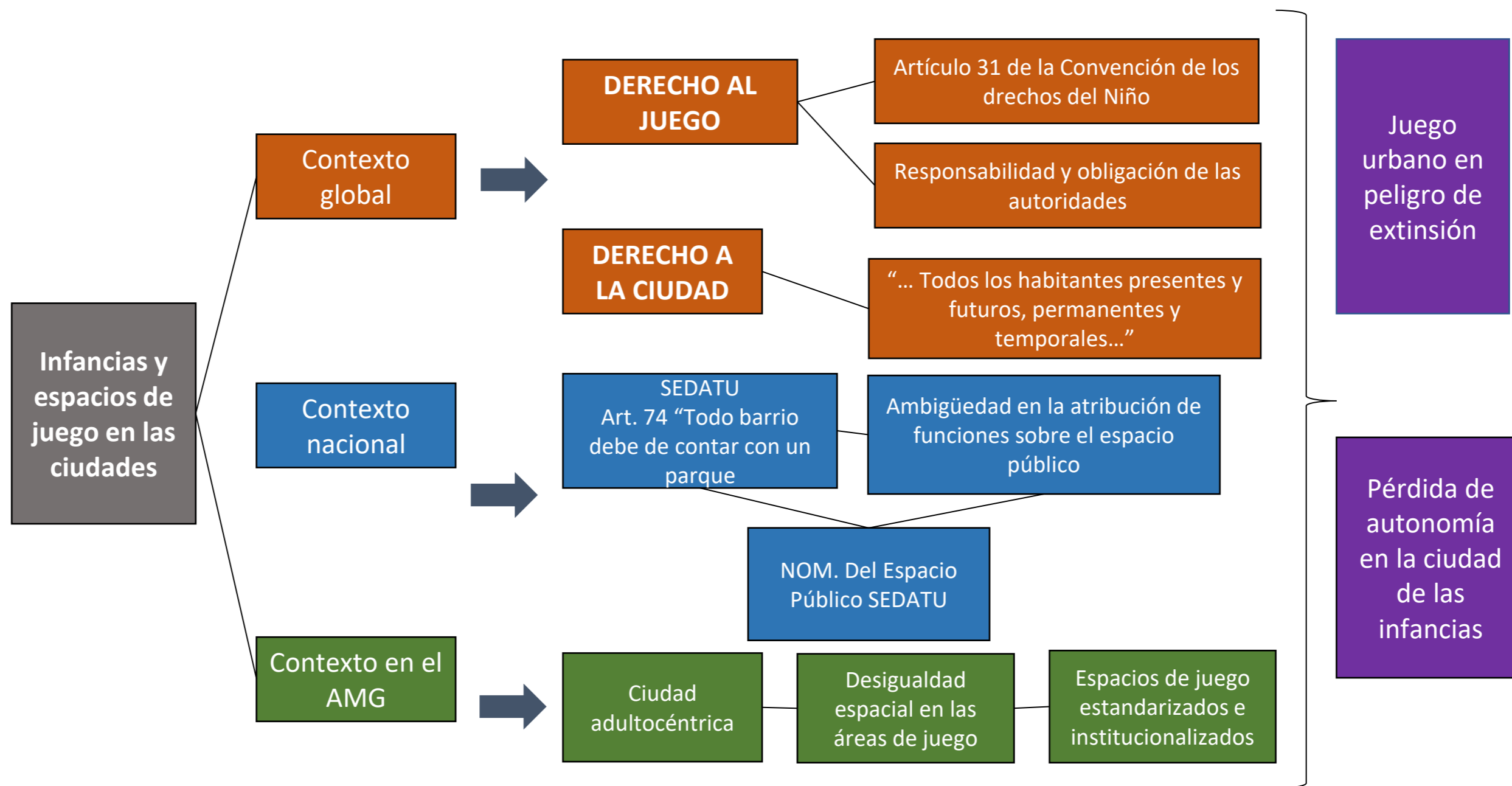


Tomando como referencia las cotizaciones que se hicieron en 2019 por parte del IIEG, donde se contrató a una empresa externa para el levantamiento de 1,756 encuestas en ciudades medias y ZMG acerca de “Victimización y problemática social en las empresas privadas del Estado de Jalisco” donde el costo promedio por encuesta fue de \$370.00 pesos; se hizo un cálculo de cuánto sería el costo aproximado de contratar a un tercero para el levantamiento de las encuestas de Gobernanza y con base en la muestra de representatividad estatal que era de 776 entrevistas y donde resultó que serían \$287,120 pesos, esto sin tomar en cuenta que tenemos localidades rurales y que muy probablemente incremente el costo por encuesta.



Primera infancia en el entorno urbano

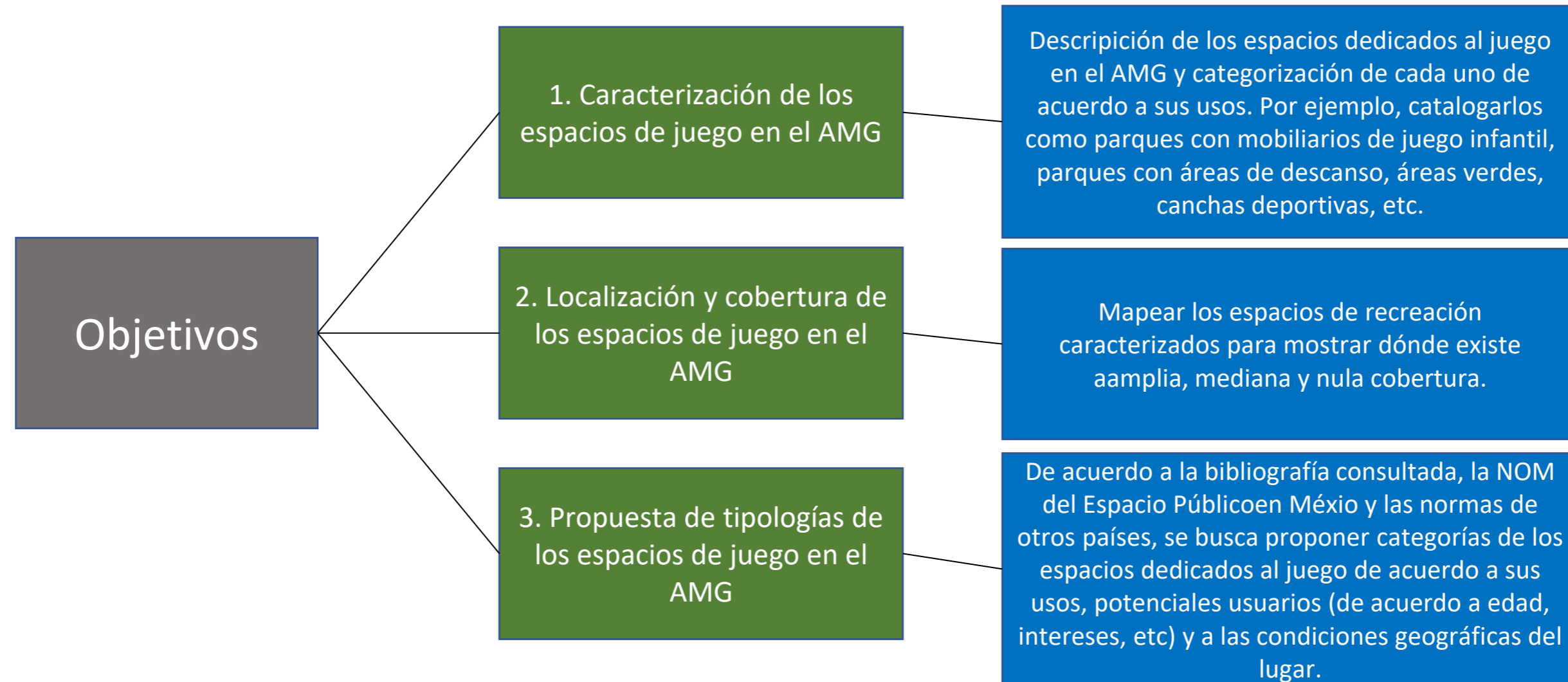
Tipología y análisis morfológico de la cobertura de los espacios públicos dedicados al juego en el AMG





Primera infancia en el entorno urbano

Tipología y análisis morfológico de la cobertura de los espacios públicos dedicados al juego en el AMG



Otros proyectos



Encuestas

Diagnóstico a OICs (Colabora el Consejo Ciudadano de Seg) Avance:////////////////////: 85%

Encuesta a editoriales independientes (IMPRONTA) Avance: /: 10%

Plataformas

Plataforma de Organismos de la Sociedad Civil (Colabora SPPC) Avance: /: 10%

Estudios, co-diseño y exploraciones

Homologación de registros administrativos de los Centros de Mediación Públicos y una plataforma de consulta (Colabora el IJA) Avance: ///: 15%

Modelo de metadata institucional. Avance: //////////////////////: 75%

Actualizaciones

Actualización de la plataforma de Siniestralidad vial (Colabora SETRAN) Avance: //////////////////////: 50%

Actualización de plataforma sobre concesionarios de agua subterránea Avance: ////////////////////// 100% (Colaboración NL*)

Vinculación

Glitch 2 Laboratorio de visualización de datos Avance: /: 10%

Ciencia Ciudadana para la Seguridad: Contrastación de información oficial de la incidencia delictiva, con percepción en colonias. (Colabora la SPPC y el Consejo Ciudadano de Seg) Avance: //////////////////////: 50%



IIEG

Instituto de Información
Estadística y Geográfica
de Jalisco

IIEG.GOB.MX



IIEG Jalisco



**Suscríbete a nuestro
boletín**

Calzada de los Pirules No. 71
Col. Ciudad Granja C.P.45010
Zapopan, Jalisco, México
Teléfono: (33) 3777-1770
contacto.iieg@jalisco.gob.mx