



INEGI



INVENTARIO NACIONAL DE VIVIENDAS

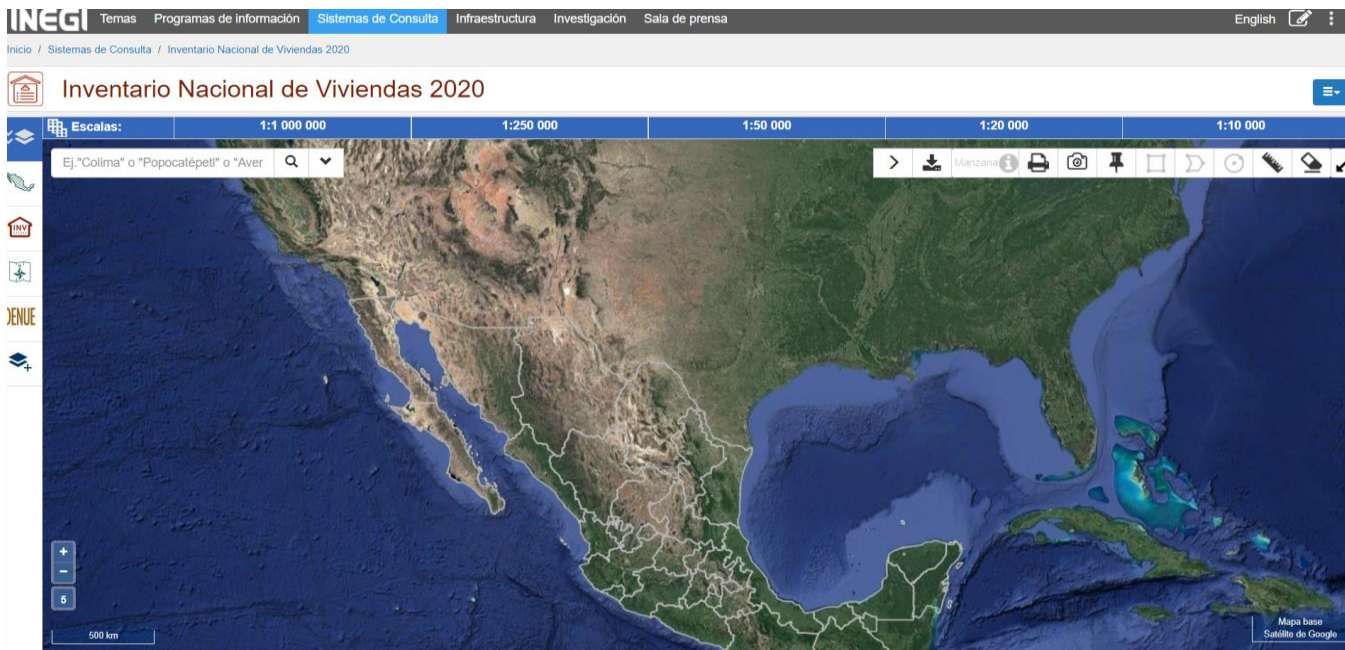
2020



JULIO 2022

INVENTARIO NACIONAL DE VIVIENDAS 2020

El Instituto Nacional de Estadística y Geografía (INEGI), **en cumplimiento del artículo 20 de la Ley del Sistema Nacional de Información Estadística y Geográfica (LSNIEG)**, pone a disposición de los usuarios el **Inventario Nacional de Viviendas 2020**, que contiene datos generados a partir del Censo de Población y Vivienda 2020 y sus proyectos asociados.



Artículo 20 LSNIEG: *El Subsistema Nacional de Información Demográfica y Social, contará con una infraestructura de información que contenga como mínimo, un marco geoestadístico y un inventario nacional de viviendas.*

INVENTARIO NACIONAL DE VIVIENDAS 2020

OBJETIVO

Integrar información estadística con una visión territorial sobre vivienda, población y su entorno, buscando satisfacer la demanda de información que integra indicadores que caracterizan a la vivienda y a las personas que la habitan y al entorno en donde se desarrollan, ya sea urbano o rural.

INVENTARIO NACIONAL DE VIVIENDAS 2020

VERSIONES	FECHA	TEMÁTICA
Primera Versión	Marzo del 2012	Vivienda, Población y Entorno Urbano
Primera Actualización	Junio 2012	Mayor detalle de la información, incluyendo 211 Indicadores Sociodemográficos
Segunda Actualización	Abril del 2013	Se incluyó información del parque habitacional ubicado en los crecimientos más importantes en cuanto al número de vivienda nueva construida
Tercera actualización	Abril del 2014	Se incluyeron dos grupos de información producida por terceros Perímetros de Contención Urbana (PCU, CONAVI), CONEVAL
Cuarta Actualización	Diciembre del 2015	Se actualizaron indicadores de Entorno urbano y al cuestionario de localidad, además se actualizaron indicadores de población y vivienda en las áreas correspondientes a la Encuesta Intercensal 2015. El Cuestionario de Entorno Urbano se aplicó en localidades con 5000 habitantes o más

INVENTARIO NACIONAL DE VIVIENDAS 2020



En esta versión, todos los indicadores se generan con base en la información captada por el censo de Población y Vivienda 2020, de este modo, se incluye información relativa a la vivienda, la población, el entorno urbano y las características de las localidades rurales. Asimismo, se mantienen los Perímetros de Contención Urbana (PCU), además de la información de Rezago Social y el DENUE.

INVENTARIO NACIONAL DE VIVIENDAS 2020



El **Inventario Nacional de Viviendas** ofrece una cantidad vasta de información que es de **utilidad** para:

- **La sociedad**, al permitir conocer el entorno en el que se encuentra su vivienda o alguna zona en la que se busque comprar o rentar.
- **El sector privado**, al brindar elementos sobre el contexto territorial y de infraestructura para la construcción de nuevos desarrollos urbanos.
- **Los tomadores de decisiones**, al permitir visibilizar las zonas en las que se requiere infraestructura o servicios.
- **La academia**, al facilitar información para un análisis a profundidad del entorno en el que la población se desarrolla.

INVENTARIO NACIONAL DE VIVIENDAS 2020



En esta versión, los usuarios disponen de una serie de indicadores de:

- Vivienda
- Población
- Entorno urbano
- Características de las localidades rurales

Los cuales pueden consultarse con **una visión territorial.**

Inventario Nacional de Viviendas

- Población
 - Población total
 - Población femenina
 - Población masculina
 - Población de 0 a 14 años
 - Población de 15 a 29 años
 - Población de 30 a 59 años
 - Población de 60 años y más
 - Población con discapacidad
 - Promedio de escolaridad
 - Promedio de escolaridad, mujeres
 - Promedio de escolaridad, hombres
- Viviendas
 - Total de viviendas
 - Total de viviendas particulares
 - Viviendas particulares habitadas
 - Viviendas particulares no habitadas
- Características de las viviendas particulares habitadas
 - Promedio de ocupantes por vivienda
 - Promedio de ocupantes por cuarto
 - Con 3 o más ocupantes por cuarto
 - Con piso de material diferente de tierra
 - Con energía eléctrica
 - Con servicio sanitario
 - Con drenaje
- Entorno urbano
 - + Infraestructura vial
 - + Mobiliario urbano
 - + Servicios urbanos
 - + Restricción del paso
 - + Comercio en vía pública
 - Localidades rurales habitadas con viviendas particulares
- + Rezago social
- + Perímetros de contención urbana CONAVI 2018

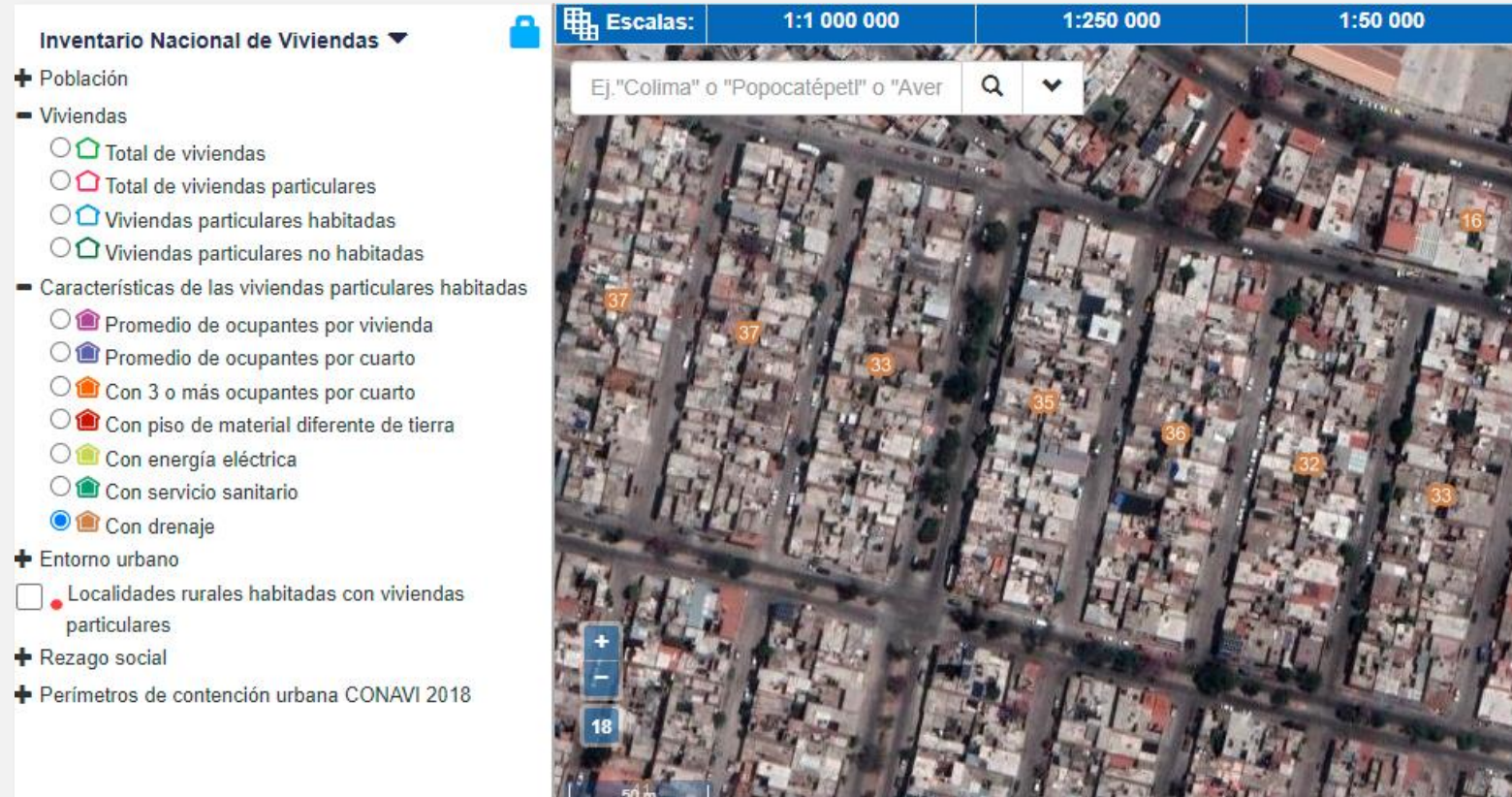
ENTORNO URBANO



ENTORNO URBANO



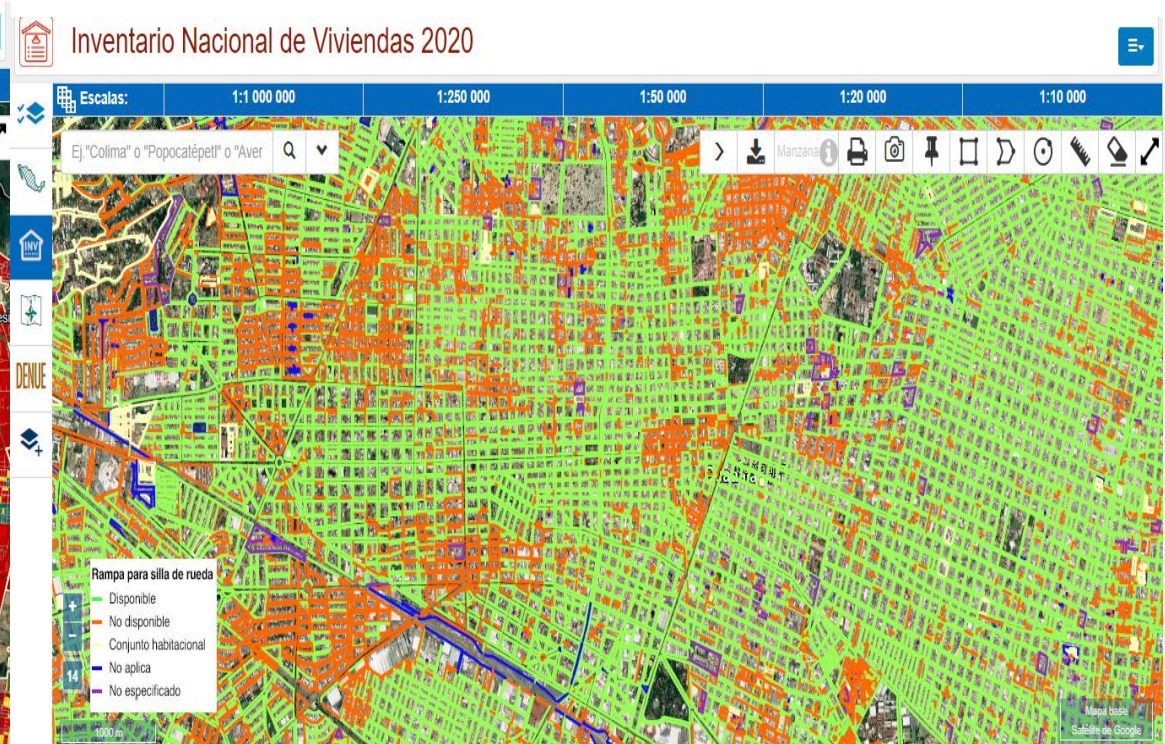
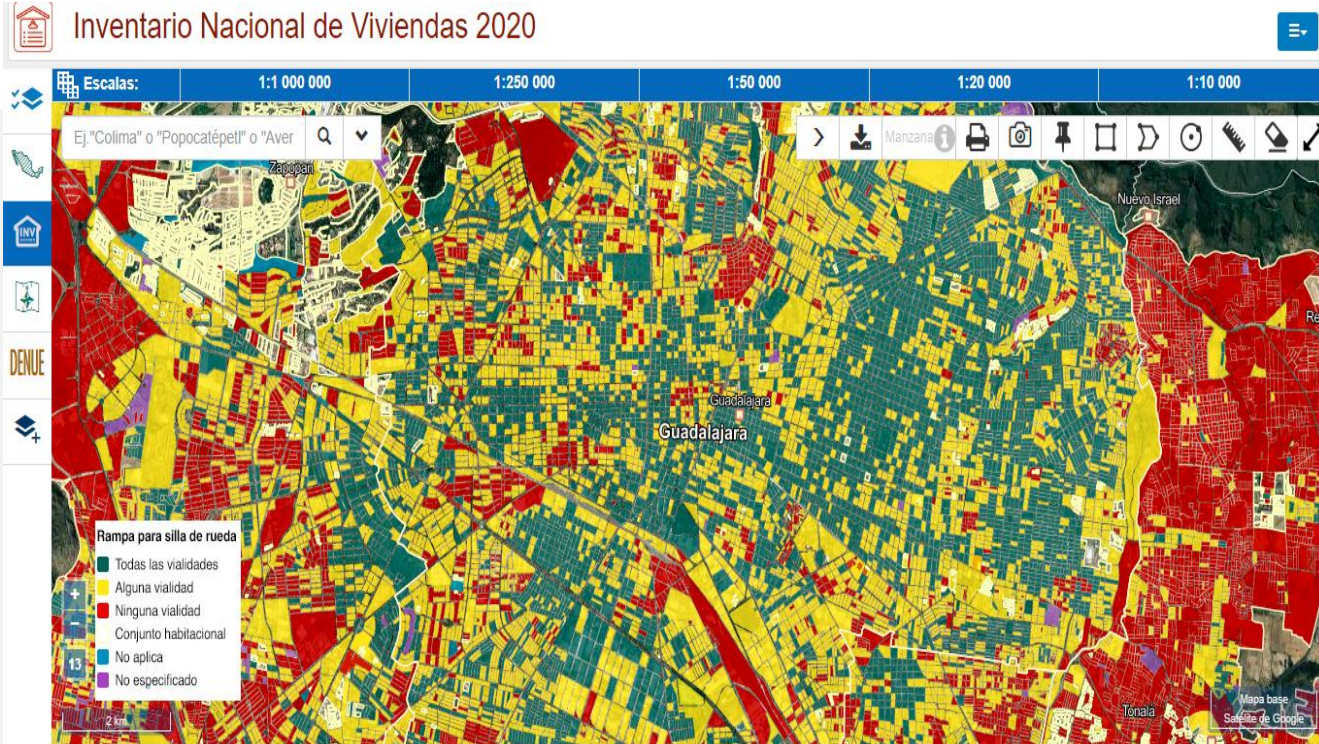
El sistema permite visualizar, para cada una de las **manzanas urbanas** del país, el total de **viviendas** que en ellas hay, algunas de sus principales características y la **población** que en ellas reside.



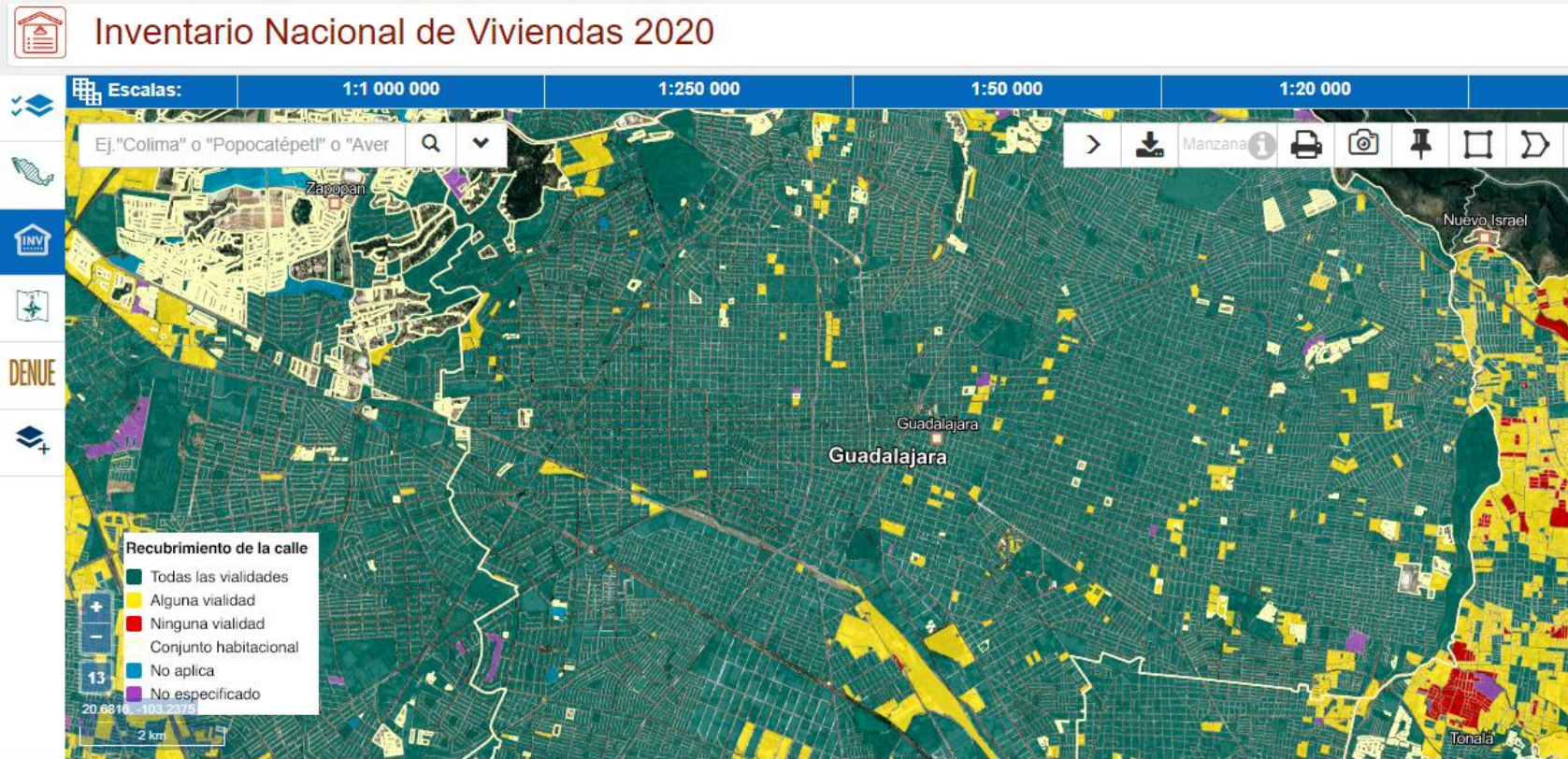
ENTORNO URBANO



Los resultados se ven reflejados sobre el territorio nacional, a **nivel manzana y vialidad**, lo que permite conocer las condiciones que prevalecen en las áreas en las que se desarrolla la población.



ENTORNO URBANO



Por ejemplo, esta imagen muestra como la herramienta permite visualizar las manzanas que carecen de recubrimiento de calle en todas o algunas de sus vialidades para la localidad de Guadalajara (coloreadas en rojo y amarillo).

ENTORNO URBANO



Inventario Nacional de Viviendas

Entorno urbano

- Infraestructura vial
 - Mza Vial
 - Recubrimiento de la calle
 - Rampa para silla de ruedas
 - Paso peatonal
 - Banqueta
 - Guarnición
 - Ciclovía
 - Ciclocarril
- Mobiliario urbano
 - Mza Vial
 - Alumbrado público
 - Letrero con nombre de la calle
 - Teléfono público
 - Árboles y palmeras
 - Semáforo para peatón
 - Semáforo auditivo
 - Parada de transporte colectivo
 - Estación para bicicleta
- Servicios urbanos
 - Mza Vial

Escalas: 1:1 000 000 1:250 000 1:50 000

Ej."Colima" o "Popocatepetl" o "Aver" 🔍

Recubrimiento de la calle

- Disponible
- No disponible
- Conjunto habitacional
- No aplica
- No especificado

200 m

La información está disponible para cada una de las vialidades de las manzanas, lo que permite un análisis detallado de la **infraestructura vial, mobiliario urbano, servicios urbanos, restricción de paso y comercio en la vía pública** que circundan a las viviendas.

ENTORNO URBANO



Además, se puede obtener un resumen de los indicadores presentados, ya sea para una manzana en particular o para un conjunto de manzanas de interés, mismo que puede ser descargado para su análisis.

Viviendas

Nombre del indicador	Viviendas	Porcentaje
Total de viviendas	15	
Total de viviendas particulares	13	100
Viviendas particulares habitadas	13	86.67
Viviendas particulares no habitadas	-	13.3

Fecha de actualización: 2020

Características de la vivienda

Nombre del indicador	Viviendas	Porcentaje
Con 3 o más ocupantes por cuarto	0	0.00
Con piso de material diferente de tierra	13	100
Con energía eléctrica	13	100
Con servicio sanitario	13	100
Con drenaje	13	100

Fecha de actualización: 2020

Características de la población

Nombre del indicador	Población	Porcentaje
Población total	46	
Población femenina	21	45.65
Población masculina	25	54.35
Población de 0 a 14 años	10	21.74
Población de 15 a 29 años	10	21.74
Población de 30 a 59 años	17	36.96
Población de 60 años y más	9	19.57
Población con discapacidad	-	2.17
Promedio de escolaridad	13.58	
Promedio de escolaridad, mujeres	13.47	
Promedio de escolaridad, hombres	13.07	

Fecha de actualización: 2020

Características del entorno urbano

Infraestructura vial

- Recubrimiento de la calle
- Rampa para silla de ruedas
- Paso peatonal
- Banquetas
- Guarnición
- Ciclovia
- Ciclocamí

Mobiliario Urbano

- Alumbrado público
- Letrero con nombre de la calle
- Teléfono público
- Árboles y palmeras
- Semáforo para peatón
- Semáforo auditivo
- Parada de transporte colectivo
- Estación para bicicleta

Servicios urbanos

- Alcantarilla de drenaje pluvial
- Transporte colectivo

Sin restricción de paso

- Acceso de personas
- Acceso de automóviles

Comercio en vía pública

- Puesto semifijo
- Puesto ambulante

Fecha de actualización: 2020

Características del entorno urbano

Nombre del indicador	En todas	En alguna	En ninguna	No especificado	No aplica
Recubrimiento de la calle	11	0	0	0	0
Rampa para silla de ruedas	2	5	3	0	0
Paso peatonal	0	5	5	0	0
Banqueta	11	0	0	0	0
Guarnición	10	1	0	0	0
Ciclovia	0	0	11	0	0
Ciclocamí	0	0	11	0	0
Alumbrado público	1	9	1	0	0
Letrero con nombre de la calle	5	0	0	0	0
Teléfono público	0	0	11	0	0
Árboles y palmeras	10	1	0	0	0
Semáforo para peatón	0	0	11	0	0
Semáforo auditivo	0	0	11	0	0
Parada de transporte colectivo	0	0	11	0	0
Estación para bicicleta	0	0	11	0	0
Alcantarilla de drenaje pluvial	4	4	3	0	0
Transporte colectivo	0	5	5	0	0
Sin restricción del paso a peatones	0	0	11	0	0
Sin restricción del paso a automóviles	0	0	11	0	0
Puesto semifijo	0	1	10	0	0
Puesto ambulante	0	0	11	0	0

Fecha de actualización: 2020

Viviendas

- Total de viviendas: 115
- Total de viviendas particulares: 115
- Viviendas particulares habitadas: 99
- Viviendas particulares no habitadas: 9

Fecha de actualización: 2020

Características de las viviendas particulares habitadas 2020

- Promedio de ocupantes por vivienda: 13.40
- Con 3 o más ocupantes por cuarto: 0
- Con piso de material diferente de tierra: 99
- Con energía eléctrica: 99
- Con servicio sanitario: 99
- Con drenaje: 99

Fecha de actualización: 2020

Población

- Población total: 290
- Población femenina: 152
- Población masculina: 128
- Población de 0 a 14 años: 13
- Población de 15 a 29 años: 55
- Población de 30 a 59 años: 110
- Población de 60 años y más: 101
- Población con discapacidad: 6

Fecha de actualización: 2020

Polígono

Perímetro: 1389 m

Área: 98582.742 m²

Seleccionar polígono Consultar

ENTORNO URBANO



Toda la información antes mencionada se encuentra disponible para cada una de las 1 596 975 manzanas ubicadas en las 4 911 localidades urbanas del país.

Temas	Total
Total	43
Población	11
Vivienda (parque habitacional)	4
Características de las viviendas particulares habitadas	7
Entorno urbano	
Infraestructura vial	7
Mobiliario urbano	8
Servicios urbanos	2
Restricción del paso	2
Comercio en vía pública	2

ENTORNO URBANO



Además, para cada una de las manzanas urbanas del país, se pueden consultar **indicadores adicionales**, cuyo vínculo se encuentra en la **ficha a nivel manzana**, lo que permite profundizar en las características de las viviendas y sus habitantes.

Reporte Capas

Información por manzana

0001 Iztapalapa, 007 Iztapalapa, 09 Ciudad de México
AGEB:0498 Manzana:002

Más Indicadores - Google Chrome

No es seguro | desarrollowww.inegi.org.mx/app/mapa/espacioydatos/Masind.aspx?cvegeo=0900700010498002&nom...

Inventario Nacional de Viviendas

Entidad federativa: 09 Ciudad de México
Municipio: 007 Iztapalapa
Localidad: 0001 Iztapalapa
AGEB: 0498
Manzana: 002

Más información

Nombre del indicador	Cifra
Población total	905
Población femenina	491
Porcentaje de población femenina	54.25
Población masculina	414
Porcentaje de población masculina	45.75
Población de 0 a 2 años	19
Población femenina de 0 a 2 años	10
Población masculina de 0 a 2 años	9
Población de 0 a 4 años	37
Población femenina de 0 a 4 años	21
Población masculina de 0 a 4 años	16
Población de 0 a 14 años	124
Porcentaje de la población de 0 a 14 años	13.7
Población femenina de 0 a 14 años	61
Población masculina de 0 a 14 años	63
Población de 15 a 24 años	134
Población femenina de 15 a 24 años	80
Población masculina de 15 a 24 años	54
Población de 15 a 29 años	196
Porcentaje de la población de 15 a 29 años	21.66
Población femenina de 15 a 29 años	115
Población masculina de 15 a 29 años	81
Población de 30 a 49 años	255
Población femenina de 30 a 49 años	133
Población masculina de 30 a 49 años	122
Población de 30 a 59 años	393

ENTORNO URBANO



La información incluida en este apartado de indicadores adicionales corresponde a los siguientes temas:

Temas	Total
Total	310
Población	85
Fecundidad	1
Migración	21
Etnicidad	17
Discapacidad	23
Educación	62
Características económicas	12
Servicios de salud	10
Situación conyugal	3
Religión	4
Hogares censales	6
Vivienda	66



CARACTERÍSTICAS DE LAS LOCALIDADES RURALES



CARACTERÍSTICAS DE LAS LOCALIDADES RURALES



Durante el Censo 2020, también se captó información sobre las características de cada una de las **localidades rurales**, misma que se integra al Inventario Nacional de Viviendas.

Inventario Nacional de Viviendas

- Población
 - Población total
 - Población femenina
 - Población masculina
 - Población de 0 a 14 años
 - Población de 15 a 29 años
 - Población de 30 a 59 años
 - Población de 60 años y más
 - Población con discapacidad
 - Promedio de escolaridad
 - Promedio de escolaridad, mujeres
 - Promedio de escolaridad, hombres
- Viviendas
- Características de las viviendas particulares habitadas
- Entorno urbano
 - Localidades rurales habitadas con viviendas particulares
- Rezago social
- Perímetros de contención urbana CONAVI 2018

Escalas: 1:1 000 000 | 1:250 000 | 1:50 000

Recubrimiento de la calle

- Disponible
- No disponible
- Conjunto habitacional
- No aplica
- No especificado

1000 m

CARACTERÍSTICAS DE LAS LOCALIDADES RURALES



Algunos de los resultados del Cuestionario de Localidad son los siguientes:

Servicios en la localidad	Localidades		Población	
	Absolutos	Porcentaje	Absolutos	Porcentaje
Agua entubada	111 545	60.5	23 258 620	87.1
Red pública de drenaje	22 638	12.3	11 129 852	41.7
Servicio público de limpia	43 563	23.6	16 361 142	61.3
Alumbrado público	86 105	46.7	22 363 788	83.8
Espacios culturales y recreativos	40 635	22.0	19 057 440	71.4
Compra diaria de alimentos	71 714	38.9	24 138 470	90.4
Existencia de establecimientos comerciales	68 844	37.4	23 778 617	89.1
Comedores comunitarios	5 153	2.8	2 687 532	10.1
Servicios y agentes de salud	50 473	27.4	20 010 917	75.0
Total	184 295	100.0	26 688 539	100.0

CARACTERÍSTICAS DE LAS LOCALIDADES RURALES



Para cada localidad rural, la herramienta permite consultar la información derivada del cuestionario de localidad.

Entidad federativa: 01 Aguascalientes
Municipio: 01001 Aguascalientes
Localidad: 010010531 El Centavito 2
Ubicación geográfica: Longitud 102°19'56.903 W, Latitud 21°50'42.336 N, Altitud 1,840 metros sobre el nivel del mar
Es cabecera municipal: No
Cabecera municipal: 010010001 Aguascalientes

Transporte público Agua entubada Saneamiento Alumbrado público Infraestructura y equipamiento Abasto de alimentos Servicios de

Transporte público:	Sí
Autobús o camión:	Sí
Micro, combi o taxi colectivo:	No
Camión de redilas o troca:	No
Taxi libre o de sitio:	Sí
Bicitaxi o mototaxi:	No
Barco, panga o lancha colectiva:	No
Autobús o camión directo a la cabecera municipal:	Sí
Micro, combi o taxi colectivo directo a la cabecera municipal:	*
Camión de redilas o troca directo a la cabecera municipal:	*
Taxi libre o sitio directo a la cabecera municipal:	Sí
Bicitaxi o mototaxi directo a la cabecera municipal:	*
Barco, panga o lancha colectiva directo a la cabecera municipal:	*
Transporte público principal a la cabecera municipal:	Autobús o camión
Frecuencia de salidas del transporte a la cabecera municipal:	De 16 a 29 veces
Tiempo de traslado a la cabecera municipal (minutos):	20

CARACTERÍSTICAS DE LAS LOCALIDADES RURALES



La temática incluida para cada una de las 184,295 localidades rurales habitadas es la siguiente:

Temas	Total
Total	160
Medios de transporte público	16
Agua entubada	4
Saneamiento	8
Alumbrado público	4
Infraestructura y equipamiento	9
Abasto de Alimentos	11
Comercio	12
Comedor comunitario	5
Servicio o agentes de salud	6
Telecomunicaciones	6
Actividad económica	31
Aspectos sociales	
Autoridades municipales	2
Otras autoridades	4
Conflictos sociales	7
Daños por fenómenos naturales	8
Riesgos por contaminación ambiental	14
Uso de lengua indígena	8
Viviendas y población total	5



INFORMACIÓN ADICIONAL



INFORMACIÓN ADICIONAL



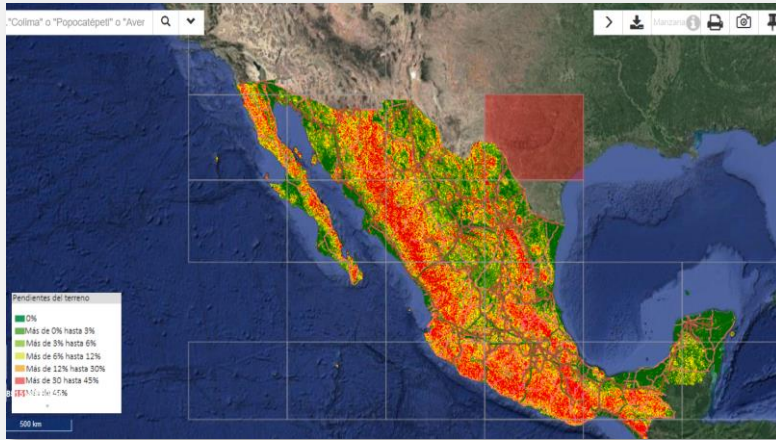
Además de la información relacionada al Censo 2020, también se muestra la información geográfica que permite identificar los **recursos hidrológicos, uso de suelo, vías de comunicación, climas**, entre otros, todo ello como parte del entorno donde se encuentran las viviendas y la población del país.

	Mapas
	<input checked="" type="checkbox"/> Relieve continental
	<input type="checkbox"/> Curvas de nivel
	<input checked="" type="checkbox"/> Pendientes del terreno
	<input type="checkbox"/> Relieve submarino
	<input type="checkbox"/> Vías de comunicación
	<input type="checkbox"/> Hidrografía
	<input type="checkbox"/> Climatología
	<input type="checkbox"/> Edafología
	<input type="checkbox"/> Fisiografía
	<input type="checkbox"/> Geología
	<input type="checkbox"/> Hidrología
	<input type="checkbox"/> Humedales potenciales
	<input type="checkbox"/> Uso de suelo y vegetación

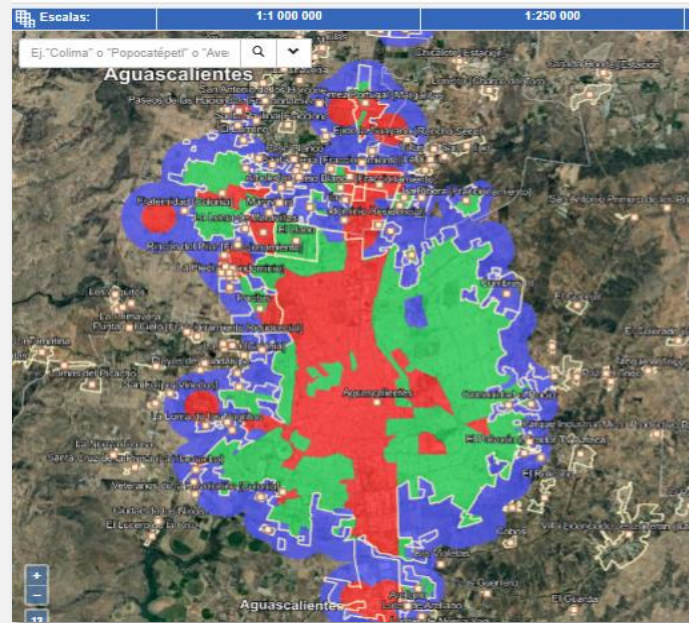
INFORMACIÓN ADICIONAL



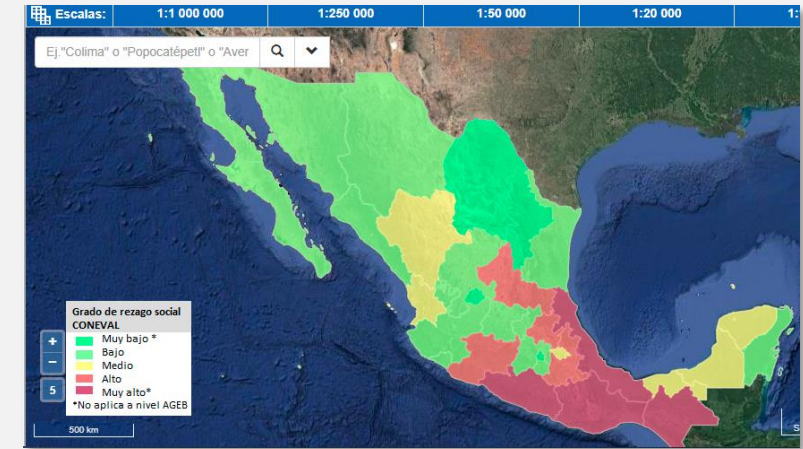
Relieve, Climatología,
Pendientes del terreno del
territorio nacional, etc.



Perímetros de contención
urbana



Índice de Rezago
Social 2020



INFORMACIÓN ADICIONAL



Además, la herramienta incluye la opción de consulta del **Directorio Estadístico Nacional de Unidades Económicas (DENUE) 2021**, la cual ofrece datos de establecimientos económicos, cuyo despliegue permite contar con información sobre productos y servicios a los que tiene acceso la población.

DENUE

- Actividad económica
 - Agricultura, cría y explotación de animale...
 - Minería
 - Generación, transmisión y distribución de...
 - Construcción
 - Industrias manufactureras
 - Comercio al por mayor
 - Comercio al por menor
 - Transportes, correos y almacenamiento
 - Información en medios masivos
 - Servicios financieros y de seguros
 - Servicios inmobiliarios y de alquiler de bi...
 - Servicios profesionales, científicos y técn...
 - Corporativos
 - Servicios de apoyo a los negocios y man...
 - Servicios educativos
 - Servicios de salud y de asistencia social
 - Servicios de esparcimiento culturales y d...
 - Servicios de alojamiento temporal y de pr...
 - Otros servicios excepto actividades gube...
 - Actividades legislativas, gubernamentale...

INVENTARIO NACIONAL DE VIVIENDAS 2020

Con la publicación del Inventario Nacional de Viviendas 2020, el INEGI pone a disposición de la sociedad, el Estado y la academia, una herramienta que permite la caracterización y análisis detallado de áreas geográficas específicas, con visión territorial, mediante información de las viviendas, la población y el entorno en el que ésta se desarrolla.

Inventario Nacional de Viviendas 2020

<https://www.inegi.org.mx/app/mapa/espacioydatos/?app=inv>

GRACIAS



Conociendo
México

800 111 46 34
www.inegi.org.mx
atencion.usuarios@inegi.org.mx

    **INEGI Informa**

 **INEGI**

