 COMITÉ ESTATAL DE INFORMACIÓN ESTADÍSTICA Y GEOGRÁFICA DE JALISCO	Tipo de reunión:	Minuta 1era sesión del Subcomité de Gobierno, Seguridad Pública e Impartición de Justicia
	Lugar de reunión	Reunión virtual por zoom https://zoom.us/my/salaieeg
	Fecha	Julio 22 de 2022 / 12:00 horas
	Elaboró: (Nombre / Cargo / Dependencia)	Luis Gerardo Haro/Jefe de Departamento de Comité Estatal/INEGI / Francia Edith Jiménez González/ Coordinadora de Evaluación y Seguimiento /IIEG

Minuta que se levanta en la ciudad de Zapopan, Jalisco, con motivo de la primera sesión del Subcomité de Gobierno, Seguridad Pública e Impartición de Justicia del **Comité Estatal de Información Estadística y Geográfica (CEIEG)** de Jalisco, celebrada vía videoconferencia y coordinada por el Instituto de Información Estadística y Geográfica de Jalisco, ubicado en la calle Calzada de los Pirules No. 71, misma que se desarrolló bajo el siguiente orden del día:

Tema / Responsable / Institución
• Bienvenida y encuadre de la sesión / Conrado Romo García / Director de Información Estadística de Gobierno, Seguridad Pública e Impartición de Justicia y Coordinador del Subcomité
• Presentación del Inventario Nacional de Viviendas / Yreri Niño Mora / INEGI
• Presentación de proyectos de trabajo desarrollados en la Dirección de Información Estadística de Gobierno, Seguridad Pública e Impartición de Justicia del IIEG / Diversos participantes /IIEG
• Conclusiones y cierre de la sesión

Desarrollo de la sesión:

- Conrado Romo García, en su calidad de coordinador del Subcomité, da apertura a la sesión con la bienvenida a los participantes y comentando de manera general, el contenido de la agenda temática prevista para la reunión.
- Yreri Niño Mora, representante del INEGI, presentó una semblanza general sobre el Inventario Nacional de Viviendas 2020, producto derivado del último Censo de Población y Vivienda. Explicó el procedimiento de acceso, consulta y descarga de la información. Invitó a los participantes a organizar una sesión en específico para mostrar, de manera más integral, las capacidades del sistema.
- Como punto siguiente de la agenda se presentaron diversos proyectos de información que a continuación se describen:

Expositor	Proyecto	Contenido
Karina de Santiago /Olivia Peña	Cartografía Etnoterritorial	Se explicó el objetivo destacando que la cartografía social es una herramienta para que la población residente conozca la percepción que tienen sobre su territorio. Se comentaron las etapas de la metodología y el poblado de aplicación que fue la Comunidad Indígena de San Juan de la Laguna, Municipio de Lagos de Moreno.



COMITÉ ESTATAL DE INFORMACIÓN
ESTADÍSTICA Y GEOGRÁFICA DE
JALISCO

Tipo de reunión:

**Minuta 1era sesión del Subcomité de
Gobierno, Seguridad Pública e Impartición
de Justicia**

Lugar de reunión

**Reunión virtual por zoom
<https://zoom.us/my/salaiieg>**



Fecha

Julio 22 de 2022 / 12:00 horas

Elaboró: (Nombre / Cargo
/ Dependencia)

**Luis Gerardo Haro/Jefe de Departamento de Comité
Estatal/INEGI / Francia Edith Jiménez González/
Coordinadora de Evaluación y Seguimiento /IIEG**

Expositor	Proyecto	Contenido
Francia Jiménez	Encuesta de Capacidades Institucionales en la Atención a Personas Víctimas en Jalisco	Se destacó que el objetivo del proyecto es identificar los retos, desafíos, carencias, áreas de oportunidad y fortalezas que guardan actualmente las instituciones que atienden a las víctimas en Jalisco, para que a partir de los hallazgos encontrados, se forme una sinergia que promueva el fortalecimiento de sus capacidades en beneficio de la ciudadanía, de las propias instituciones y de sus integrantes que puedan derivar en una política integral en beneficio de los jaliscienses.
Karina de Santiago	Estudio sobre cadenas causales de personas en conflicto con el sistema penal	Se explicó que este proyecto, de carácter geoestadístico, busca analizar el impacto o relación que tiene el entorno urbano y las características sociodemográficas de los residentes de la vivienda con las personas que tienen privación de sus derechos.
Nayeli Solís	Plataforma de Información Municipal de Regularización (PIMUR)	Sistema de consulta que identifica viviendas irregulares en polígonos determinados desplegando información de interés derivado de los sitios previamente seleccionados.
Diego Cruz	Plataforma IEPC	Plataforma de consulta en la que se muestra la información resultado de las elecciones por municipio en la entidad Jalisco. Presenta opciones de consulta de datos electorales diversos: Resultados por año, por municipio, propuestas de partidos, entre otros.
Edgar Cossio	ParticipaLOCAL	Instrumento que surge de la colaboración del IIEG con la Secretaría de Planeación y Participación Ciudadana que tiene como objetivo identificar la variedad de espacios de participación ciudadana permanentes en el estado de Jalisco.
Edgar Cossio	Red Neuronal de Investigación y Análisis para la Búsqueda e Identificación de Personas (REINA)	Proyecto mediante el que se busca el desarrollo de una inteligencia artificial que permita auxiliar a las autoridades forenses y ministeriales en el cotejo de información ante y post-mortem.



  COMITÉ ESTATAL DE INFORMACIÓN ESTADÍSTICA Y GEOGRÁFICA DE JALISCO	Tipo de reunión:	Minuta 1era sesión del Subcomité de Gobierno, Seguridad Pública e Impartición de Justicia
	Lugar de reunión	Reunión virtual por zoom https://zoom.us/my/salaiieg
	Fecha	Julio 22 de 2022 / 12:00 horas
	Elaboró: (Nombre / Cargo / Dependencia)	Luis Gerardo Haro/Jefe de Departamento de Comité Estatal/INEGI / Francia Edith Jiménez González/ Coordinadora de Evaluación y Seguimiento /IIEG

Expositor	Proyecto	Contenido
Francia Jiménez	Encuesta Estatal de Gobernanza	Proyecto que se encuentra en proceso de implementación y que tiene como propósito el intentar conocer como la gente percibe y actúa lo público, entendiendo esto como una relación con las autoridades de diferentes niveles, su afinidad con los valores democráticos, su sensación respecto a las posibilidades de participar en las decisiones de gobierno y ejercer su derecho a la crítica y la participación política.
Fabiola Hernández	Primera Infancia en el Entorno Urbano	Proyecto que tiene como objetivo la tipología y el análisis morfológico de la cobertura que existe respecto a espacios públicos dedicados al juego en el área metropolitana de Guadalajara.

Una vez concluida la presentación de los proyectos referidos y no habiendo otros temas por comentar, Conrado Romo García, Coordinador de este Subcomité dio por concluida la presente sesión en la que no se registraron acuerdos.

Relación de asistentes a la reunión:


NOMBRE	DEPENDENCIA	CARGO INSTITUCIONAL
Conrado Romo García	Instituto de Información Estadística y Geográfica (IIEG)	Director de Información Estadística de Gobierno, Seguridad Pública e Impartición de Justicia
Francia Edith Jiménez González	Instituto de Información Estadística y Geográfica (IIEG)	Coordinadora de Evaluación y Seguimiento
Luis Gerardo Haro	Instituto Nacional de Información Estadística y Geografía (INEGI)	Jefe del Departamento del Comité Estatal
Zaira Nayely Barragán García	Instituto Nacional de Información Estadística y Geografía (INEGI)	Oficial de servicios
Yreri Niño Mora	Instituto Nacional de Información Estadística y Geografía (INEGI)	Enlace supervisor
Marco Antonio Barrera González	Fiscalía del Estado	Director de Planeación y Estadística adscrito a la Dirección General de Inteligencia, Política Criminal y Prevención del Delito
Carolina González Angulo	SETRANS	Coordinadora de Proyectos

  COMITÉ ESTATAL DE INFORMACIÓN ESTADÍSTICA Y GEOGRÁFICA DE JALISCO	Tipo de reunión:	Minuta 1era sesión del Subcomité de Gobierno, Seguridad Pública e Impartición de Justicia
	Lugar de reunión	Reunión virtual por zoom https://zoom.us/my/salaiieg
	Fecha	Julio 22 de 2022 / 12:00 horas
	Elaboró: (Nombre / Cargo / Dependencia)	Luis Gerardo Haro/Jefe de Departamento de Comité Estatal/INEGI / Francia Edith Jiménez González/ Coordinadora de Evaluación y Seguimiento /IIEG

Sacmink Deniz Huerta Gutiérrez
Teresa Reyes Carrillo
Ana Isabel Cortes Coronado
Fabiola Hernández

Escudo Urbano C5
Consejo Ciudadano de Seguridad
Consejo Ciudadano de Seguridad
UdeG


Estratégicos
Subdirector de Estadística
Coordinadora B
Secretaria Ejecutiva del CCS
Maestría en Urbanismo y Territorio



Conrado Romo García
Coordinador del Subcomité de Gobierno,
Seguridad e Impartición de Justicia



Luis Gerardo Haro
Secretario Técnico



Francia Edith Jiménez González
Secretaria de Actas