



IIEG

**Instituto de Información
Estadística y Geográfica
de Jalisco**



Subcomité de Información Estadística Geográfica y Ambiental

El 21 de julio de 2020 se realizó Taller para la definición de grupos de trabajo del subcomité de geografía y medio ambiente

Grupos de trabajo

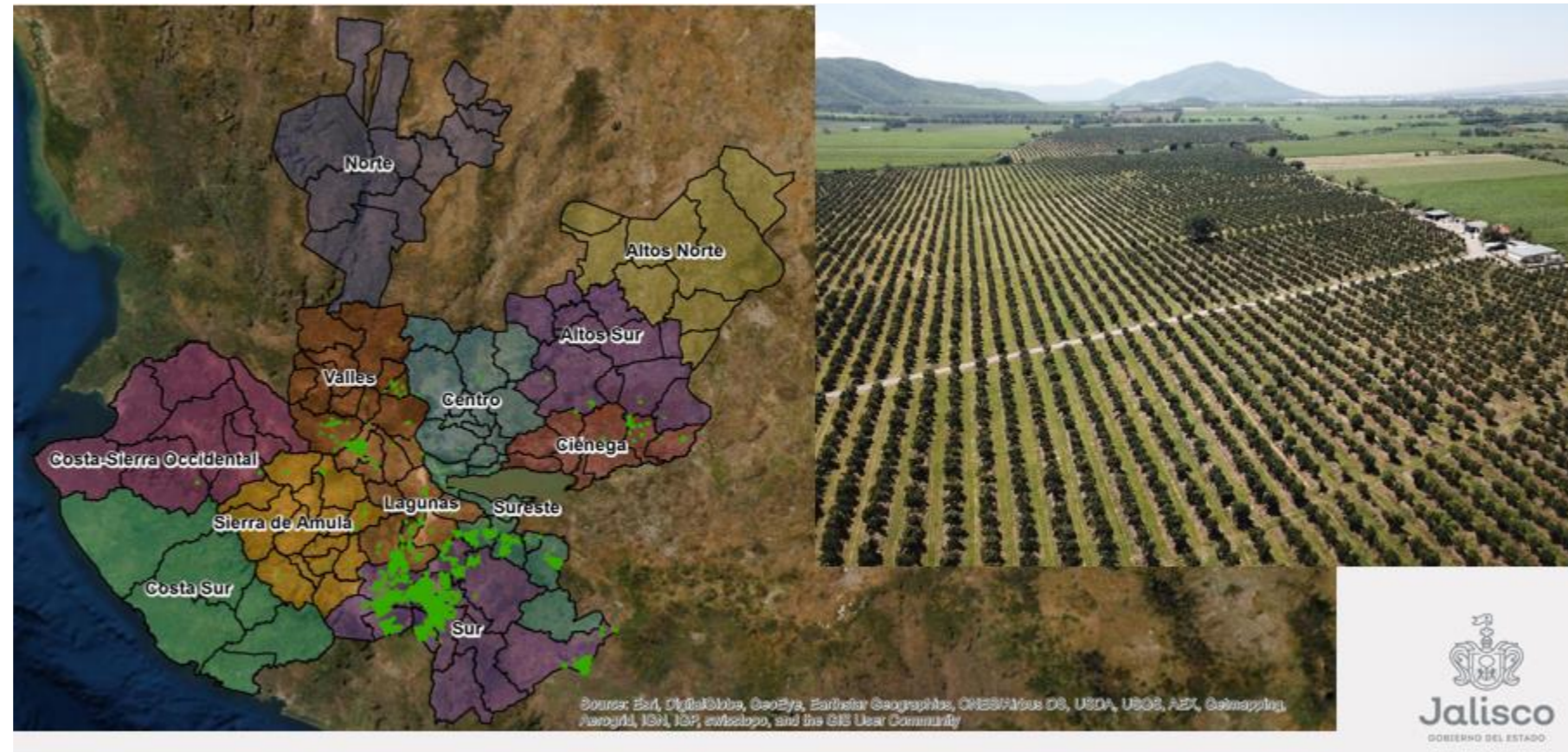
1. Grupo de Trabajo "Verificación de áreas concretas, derivadas del Mapa cobertura 2016".
Análisis aguacateras e invernaderos en el estado de Jalisco.
2. Grupo de trabajo para la generación del Índice de sequía de diferencia normalizada (NDDI).
Análisis sobre sequía en el estado para el 2019
3. Grupo de trabajo del Conversatorio Geográfico sobre límites municipales
6 Conversatorios geográficos sobre límites municipales realizados





Análisis aguacateras e invernaderos en el estado de Jalisco

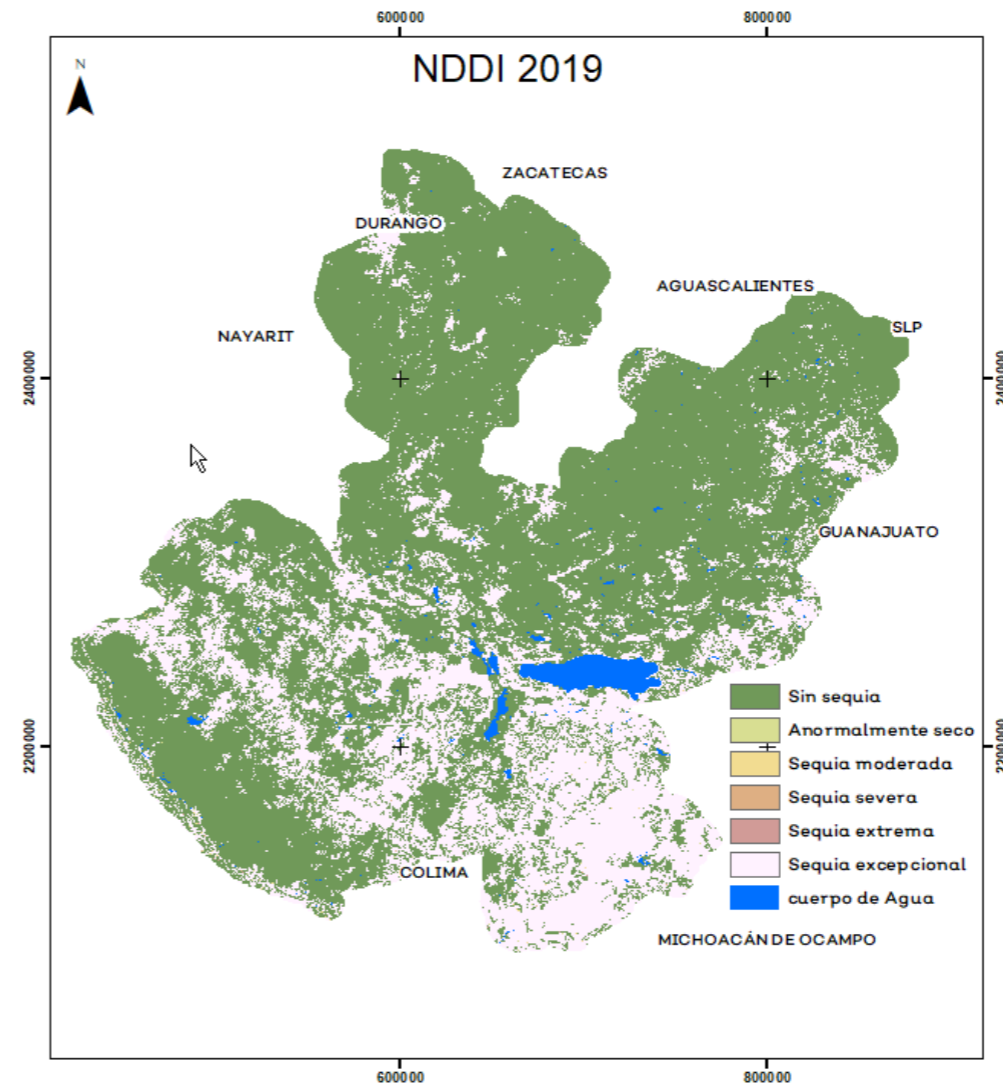
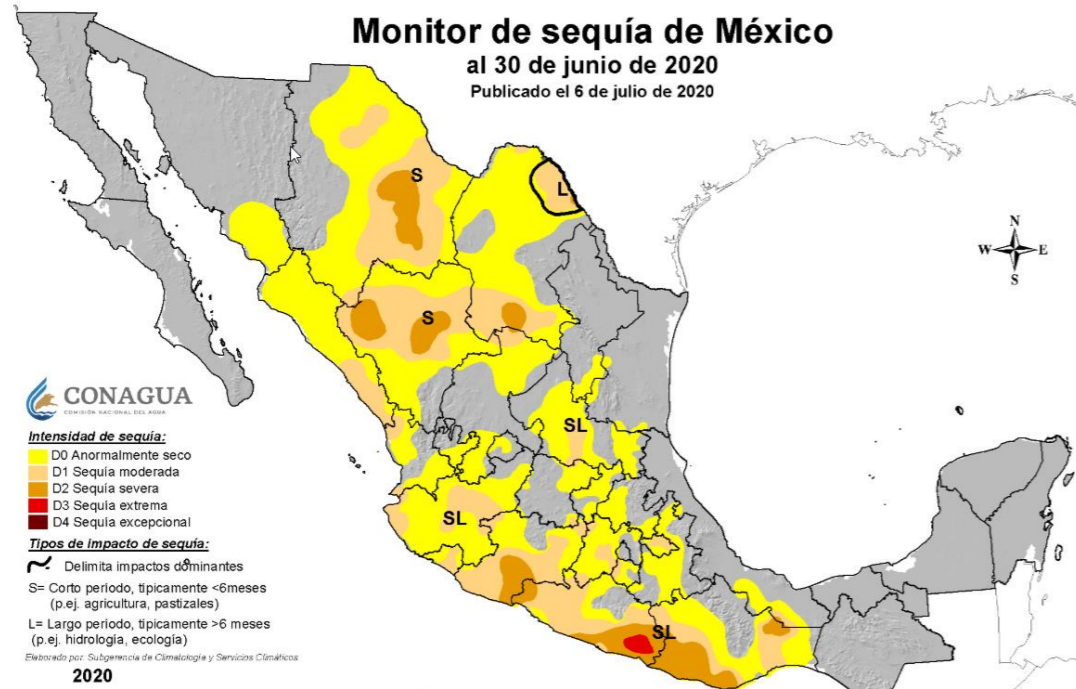
Se relizaron análisis tendientes a medir y dimensionar el tamaño de la actividad aguacatera en el estado de Jalisco así como la superficie de agricultura en invernaderos





Índice de sequía de diferencia normalizada (NDDI)

Se trabajó en una nueva metodología para medir la sequía en el Estado ya que la que se utiliza es para representarse a escalas nacionales o subcontinentales, esta nueva metodología nos permitirá ofrecer cifras más detalladas sobre este fenómeno y enfocarnos principalmente en las actividades que más se ven afectadas como son las agropecuarias.





Conversatorio Geográfico sobre límites municipales

Se trabajó junto con el Congreso del Estado y la Benemérita Sociedad de Geografía y Estadística del Estado de Jalisco en la coordinación de 6 conversatorios sobre temas relacionados a los aspectos histórico-culturales sobre los límites municipales.

A screenshot of a video conference presentation. The top banner features a blue and purple topographic map background. On the left, a small video window shows a man speaking. The main content area has a white background with a title and a map. The title is "Juntas Intermunicipales de Medio Ambiente en Jalisco". Below the title is a map of Jalisco divided into 11 colored regions, each labeled with an acronym: ZINOR, JIMAV, JISOC, AYUDUELA ALTO, JIMAL, JISOC, JISOC, JISOC, JISOC, JISOC, and ALTOS NORTE. A text box on the right states: "Actualmente, en Jalisco existen 11 Juntas Intermunicipales, las cuales aglutinan 113 municipios, es decir, tienen cobertura del 90% del territorio estatal." The bottom right corner of the slide features the Jalisco state logo.

LXII LEGISLATURA
CONGRESO DEL ESTADO DE JALISCO

XHGJG-TDT
CANAL 17.3
GUADALAJARA
JALISCO

Juntas Intermunicipales de Medio Ambiente en Jalisco

Actualmente, en Jalisco existen 11 Juntas Intermunicipales, las cuales aglutinan 113 municipios, es decir, tienen cobertura del 90% del territorio estatal.



contacto@iieg.gob.mx
www.iieg.gob.mx



Calzada de los Pirules 71 Col. Cd. Granja
C.P. 45010, Zapopan, Jalisco, Méx.
Teléfono: (33) 3777-1770

