 COMITÉ ESTATAL DE INFORMACIÓN ESTADÍSTICA Y GEOGRÁFICA DE JALISCO	Tipo de reunión:	<b>Segunda Sesión de Trabajo del Subcomité de Geografía y Medio Ambiente</b>
	Lugar de reunión	<b>Reunión virtual coordinada en el Instituto de Información Estadística y Geográfica (IIEG)</b>
	Fecha	18 de noviembre de 2021 / 13:00 horas
	Elaboró: (Nombre / Cargo / Dependencia)	Luis Gerardo Haro/Jefe de Comité Estatal/INEGI



Minuta que se levanta en la ciudad de Zapopan, Jalisco, con motivo de la segunda sesión de trabajo del Subcomité de Geografía y Medio Ambiente del **Comité Estatal de Información Estadística y Geográfica (CEIEG)** de la entidad, celebrada mediante una sesión virtual en la plataforma Teams, misma que se desarrolló bajo el siguiente orden del día:

Tema / Responsable / Institución
Bienvenida y presentación de los participantes/ Juan José Del Toro Madrueño /IIEG
Presentación de los productos sobre monitoreo de sequía e inventario de aguacateras/Miriam Ibarra Ascencio/Alejandra de la Torre/IIEG
Vuelo Catastral 2020 – 2021/Rodolfo González Sánchez/Catastro del Estado de Jalisco
Mecanismo de registro de proyectos/Luis Gerardo Haro/INEGI
Preguntas y Respuestas/Todos los participantes
Acuerdos y cierre/Juan José Del Toro Madrueño/IIEG

**Desarrollo de la sesión:**

- La sesión dio inicio con la bienvenida a los participantes por parte de Juan José del Toro, Director del Subcomité de Geografía y Medio Ambiente.
- Miriam Ibarra y Alejandra de la Torre realizaron la presentación sobre el monitoreo de sequía y el inventario de las aguacateras, proyectos que se realizaron con el método de fotointerpretación y que próximamente será liberada esta información y puesta a disposición del público en general.
- El Ing. Rodolfo González Sánchez, Director de Catastro del Estado de Jalisco, realizó la presentación sobre el vuelo catastral que se levanto para apoyo a los municipios principalmente las direcciones de catastro, menciona las ventajas de contar con esta información, así como las áreas de oportunidad del personal que labora en estas dependencias sobre capacitarse en Sistemas de Información Geográfica.
- Luis Gerardo Haro, Jefe del Comité Estatal realizó la presentación de proyectos que se han realizado interinstitucionalmente, haciendo hincapié sobre la importancia de crear alianzas entre dependencias con el fin de lograr realizar estas plataformas, se invitó a los participantes a proponer proyectos para que se lleven a cabo como parte del programa de trabajo del Subcomité y enviar las fichas a más tardar el martes 23 de noviembre para incorporarlas al Programa Anual de Trabajo.
- Juan Jose del Toro mencionó que queda pendiente la realización de una reunión de Subcomité y en cuanto sea definida la agenda se enviara la invitación a los participantes.





  <b>COMITÉ ESTATAL DE INFORMACIÓN ESTADÍSTICA Y GEOGRÁFICA DE JALISCO</b>	Tipo de reunión:	<b>Segunda Sesión de Trabajo del Subcomité de Geografía y Medio Ambiente</b>
	Lugar de reunión	<b>Reunión virtual coordinada en el Instituto de Información Estadística y Geográfica (IIEG)</b>
	Fecha	18 de noviembre de 2021 / 13:00 horas
	Elaboró: (Nombre / Cargo / Dependencia)	Luis Gerardo Haro/Jefe de Comité Estatal/INEGI


**Acuerdos:**

Acuerdo	(Nombre / Institución / Fecha de atención en su caso)
<ul style="list-style-type: none"> <li>Envío de la ficha con los proyectos para su incorporación al Programa Anual de Trabajo</li> </ul>	Todos los participantes/23 de noviembre de 2021
<ul style="list-style-type: none"> <li>Agendar reunión de trabajo</li> </ul>	Juan José del Toro Madrueño/IIEG/Por definirse

**Relación de asistentes a la reunión:**

Nombre	Dependencia y Cargo
Juan José del Toro Madrueño	IIEG/Director de Geografía y Medio Ambiente
Miriam Ibarra Ascencio	IIEG/Coordinador de Análisis de Información Geográfica y Ambiental
Alejandra de la Torre	IIEG/ Asesor
Arturo Pizano Portillo	FIPRODEFEO/Director General
Alejandra Aguilar Ramírez	SEMADET/Coordinadora General de Geomática
Rodolfo González Sánchez	Dirección de Catastro del Estado de Jalisco/ Director
Karla Almeida Perez	Dirección de Catastro del Estado de Jalisco/Jefe de Departamento de Normatividad y Vinculación
Luis Gerardo Haro	INEGI/Jefe de Departamento de Comité Estatal Jalisco
Alejandra Cárdenas Villa	INEGI/ Técnico operativo del Comité Estatal Jalisco
Zaira Nayely Barragán Martínez	INEGI/ Técnico operativo del Comité Estatal Jalisco
Oscar Barba Torres	INEGI/Enlace operativo de la Subdirección de Geografía

  
**Luis Gerardo Haro**  
 Secretario Técnico

  
**Juan José del Toro Madrueño**  
 Coordinador del Subcomité de Información de Geografía y Medio Ambiente