

Informe de Actividades del Primer Semestre de 2021 del Comité Estatal de Información Estadística y Geográfica del Estado de Jalisco

Año: 2021

Periodo: Primer Semestre de 2021

Fecha de entrega: 26 de julio de 2021

Responsables de integrar el informe:

Nombre del Presidente:

Augusto Valencia López

Nombre del Secretario Técnico:

Lic. Odilón Cortés Linares

Nombre del Secretario de Actas:

María Guadalupe Plascencia Vázquez


- a. Describa los avances en los proyectos o actividades correspondientes a los Objetivos del Programa Estatal de Estadística y Geografía relacionados con el desarrollo del SNIEG:

Proyectos o actividades para:	Avance semestral programado %	Avance Realizado %	Descripción de los resultados de los proyectos o actividades realizadas
I. Impulsar la consolidación del Sistema Nacional de Información Estadística y Geográfica en el Estado de Jalisco			
INEGI – IIEG* y dependencias del CEIEG			
<i>1.1.2.3.1. Integrar el documento que contiene el Programa de Trabajo del CEIEG para el año 2022.</i>	0%	0%	<i>La actividad de integración y aprobación del Programa Anual de Trabajo 2022 está prevista para el mes de octubre y noviembre.</i>
INEGI – IIEG y dependencias del CEIEG			
<i>1.1.2.4.1 Incorporar actividades, proyectos y acciones al Programa Anual de Trabajo (PAT) que propongan las Unidades de Estado en el transcurso de desarrollo de dicho programa.</i>	0%	0%	<i>La actividad está prevista para el mes de julio en la que se tiene programada la primera sesión ordinaria del CEIEG.</i>
INEGI-IIEG			
<i>1.1.3.2.1 Integrar informes semestrales en los que se observen los logros de los Subcomités y grupos de trabajo que se encuentren en operación.</i>	0%	0%	<i>Los informes están programados para realizarse en los meses de julio y noviembre</i>
INEGI – IIEG y dependencias del CEIEG			
<i>1.1.3.3.1 Actualizar las fichas de actividades específicas con periodicidad mensual en las que se reflejen los avances logrados respecto a lo programado en el Programa Anual de Trabajo del CEIEG.</i>	49.8 %	49.8 %	<i>Se ha integrado mensualmente la información de avances del Programa Anual de Trabajo 2021 teniendo actualmente el periodo enero-junio. Los avances serán presentados para conocimiento y aprobación en la primera sesión ordinaria del CEIEG programada para el 13 de julio.</i>
INEGI – IIEG y dependencias del CEIEG			
<i>1.1.3.4.1 Realizar sesiones del CEIEG de acuerdo al calendario aprobado en el Programa Anual de Trabajo considerando un mínimo de dos sesiones ordinarias en el año.</i>	0%	0%	<i>Las sesiones del CEIEG están programadas para realizarse en los meses de julio y noviembre.</i>
INEGI-IIEG			
<i>1.1.3.5.1 Realizar la compilación de convocatorias, minutas y archivos generados en cada sesión del CEIEG.</i>	0%	0%	<i>La integración documental derivada de las sesiones del CEIEG se realizará en tanto sean celebradas. Ambas sesiones están programadas para el segundo semestre.</i>

*IIEG. Instituto de Información Estadística y Geográfica del estado de Jalisco

**Informe de Actividades del Primer Semestre de 2021 del
Comité Estatal de Información Estadística y Geográfica del Estado de Jalisco**

Proyectos o actividades para:	Avance semestral programado %	Avance Realizado %	Descripción de los resultados de los proyectos o actividades realizadas
INEGI-IIEG y dependencias estatales participantes I.1.4.1.1 Documentar las sesiones programadas y realizadas por el Subcomité de información económica y los grupos que se integren.	33.3 %	33.3 %	<i>Durante el primer semestre se realizó la integración documental de las actividades derivadas del Subcomité de referencia.</i>
INEGI-IIEG y dependencias estatales participantes. I.1.4.2.1 Documentar las sesiones programadas y realizadas por el Subcomité de información demográfica y social y los grupos que se integren.	33.3 %	33.3 %	<i>Durante el primer semestre se realizó la integración documental de las actividades derivadas del Subcomité de referencia</i>
INEGI-IIEG y dependencias estatales participantes. I.1.4.3.1 Documentar las sesiones programadas y realizadas por el Subcomité de información de gobierno, seguridad y procuración de justicia y los grupos que se integren.	33.3 %	33.3 %	<i>Durante el primer semestre se realizó la integración documental de las actividades derivadas del Subcomité de referencia</i>
INEGI-IIEG y dependencias estatales participantes. I.1.4.4.1 Documentar las sesiones programadas y realizadas por el Subcomité de información de geografía y medio ambiente y los grupos que se integren.	33.3 %	33.3 %	<i>Durante el primer semestre se realizó la integración documental de las actividades derivadas del Subcomité de referencia</i>
II. Aplicar la normatividad del SNIEG en los proyectos de generación de información estadística y geográfica			
INEGI II.1.1.1.1 Integrar un calendario de eventos de capacitación respecto a normas técnicas del SNIEG.	100 %	100 %	<i>Se dispone de un calendario de capacitación para aplicarlo en los subcomités y grupos de trabajo del CEIEG y Unidades de Estado productoras o usuarias de información estadística y/o geográfica.</i>
INEGI II.1.1.2. Realizar presentaciones, talleres y cursos sobre normas técnicas del SNIEG acorde al perfil de las Unidades de Estado que integran el CEIEG	50 %	50 %	<i>El producto es un informe de eventos realizados el cual está disponible para su consulta en el Sistema de Integración y Monitoreo del Programa Anual de Capacitación. El programa de capacitación se promueve en los grupos de trabajo y Unidades de Estado relacionadas con producción y uso de la información estadística y geográfica.</i>



Informe de Actividades del Primer Semestre de 2021 del
Comité Estatal de Información Estadística y Geográfica del Estado de Jalisco

Proyectos o actividades para:	Avance semestral programado %	Avance Realizado %	Descripción de los resultados de los proyectos o actividades realizadas
INEGI y dependencias de las Unidades de Estado que capten los registros administrativos. II.3.1.1.1 Realizar diagnóstico de las características técnicas de los registros de estadísticas vitales para proponer acciones de mejora.	66.6 %	66.6 %	Se dispone de la Herramienta para Evaluar la Calidad de los Registros Administrativos misma que será aplicada en esta actividad.
IIEG- INEGI y dependencias estatales y municipales productoras e integradoras de registros administrativos. II.4.1.2.1 Realizar sesiones con el objetivo de determinar la factibilidad de crear un sitio para la consulta de registros administrativos estatales y municipales con información económica.	100 %	100 %	Derivado de las actividades coordinadas por el IIEG, se generó un sitio de consulta de información estadística municipal ubicado en la ruta: https://iieg.gob.mx/ns/?page_id=17139 Sobre los registros estatales se propondrá generar una nueva ficha de actividad específica para continuar con este apartado exclusivamente.
Secretaría de Turismo – IIEG II.4.1.3.1 Realizar reuniones de trabajo para integrar información documental y metodológica que permita el desarrollo de un sitio en el que se publiquen diversos indicadores y datos sobre el impacto de los visitantes en la entidad.	50 %	50 %	Se han realizado diversas reuniones en las que se ha avanzado en la integración de la metodología y los indicadores para apoyar el desarrollo del “Observatorio Turístico del Estado”
INEGI – dependencias estatales II.4.1.4.1 Promover el uso de la HECRA en Unidades Administrativas con funciones estadísticas para generar solicitudes de aplicación en registros seleccionados	33.3 %	33.3 %	Se han atendido las solicitudes de uso y aplicación de la HECRA. La herramienta se ha promovido por parte del IIEG en los grupos de trabajo y a la fecha se han realizado sesiones informativas y ejercicios de evaluación en el Subcomité de Información económica.
IIEG - Secretaría de Agricultura y Desarrollo Rural II.4.1.5.1 Realizar reuniones de trabajo para integrar información documental y metodológica que permita identificar las variables necesarias para producir información estadística sobre actividades agropecuarias	50 %	100 %	La actividad se culminó al haberse desarrollado la integración de información en la plataforma: http://siagrojalisco.mx/inteligencia-estrategica/



**Informe de Actividades del Primer Semestre de 2021 del
Comité Estatal de Información Estadística y Geográfica del Estado de Jalisco**

Proyectos o actividades para:	Avance semestral programado %	Avance Realizado %	Descripción de los resultados de los proyectos o actividades realizadas
IV. Implementar el sistema de información geográfica para el manejo y explotación de la información cartográfica y estadística.			
IIEG- Secretaría General de Gobierno-Congreso del estado IV.1.1.3.1 En atención a la Ley de Límites Territoriales de los Municipios del Estado de Jalisco se elaboró la propuesta de Carta General del Estado de Jalisco que contiene los límites propuestos de los municipios del Estado	100 %	100 %	El producto Carta General del Estado de Jalisco y sus Municipios 2020 quedó concluido.
IIEG- Secretaría de Medio Ambiente y desarrollo Territorial (SEMADET) y Fideicomiso del Programa de Desarrollo Forestal del Estado (FIPRODEFO) IV.1.1.3.2 Integración de la base de datos de parcelas dedicadas al cultivo del aguacate en el estado de Jalisco y sus cruces con las herramientas de ordenamiento territorial (PDU, OET, ANP, etc.) para determinar el tamaño del fenómeno del cultivo del aguacate en el estado, así como para sentar la información base para la medición de su impacto al medio ambiente, la economía y las dinámicas poblacionales en los municipios donde sucede esta actividad.	50 %	50 %	Se tiene un avance del 50 % en este producto. Se disponen de bases de datos por parte de SEMADET y el IIEG y se está trabajando en la homologación de la información. El entregable de esta actividad es la cartografía de superficies dedicadas al cultivo referido.
IIEG- Secretaría de Transporte. IV.1.1.5.1 Desarrollar capas para la Red Interactiva de "Mi Movilidad" respecto a rutas de transporte público, georreferencia de autobuses, así como datos estadísticos relacionados.	50 %	50 %	Por necesidades propias de las dependencias participantes, el proyecto se dividió en dos: 1) Generación de un mapa de siniestralidad que está concluido y por presentarse en próximo periodo, y 2) Desarrollo de un diagrama para diseñar un sistema de información para usuarios con temas relativos al sistema de transporte público, rutas y estaciones de transporte masivo, entre otros temas.
Secretaría de Cultura IV.1.1.6.1 Identificar a la población del sector cultural, artístico y creativo residente en el estado de Jalisco a partir de una base de datos desarrollada a partir de diversas fuentes de información	25 %	25 %	Se están desarrollando las actividades orientadas a estructurar la base de datos referida.





**Informe de Actividades del Primer Semestre de 2021 del
Comité Estatal de Información Estadística y Geográfica del Estado de Jalisco**

Proyectos o actividades para:	Avance semestral programado %	Avance Realizado %	Descripción de los resultados de los proyectos o actividades realizadas
Secretaría de Cultura IV.1.1.6.2 Conocer, mediante el mapa de Jalisco, el número de apoyos, el monto y en que municipios se encuentran los beneficiados.	25 %	100 %	El proyecto ha quedado concluido y se tiene previsto presentarlo en la próxima sesión del CEIEG a realizarse el 13 de julio.
INEGI – IIEG y Dependencia que oferten capacitación sobre uso de software IV.1.2.1.1 Atender solicitudes para realizar cursos y asesorías, así como ofertar apoyo en el desarrollo de proyectos en los que se requiera utilizar software libre para elaborar trabajos o proyectos de información georreferenciada.	50 %	50 %	Se ha promovido el uso del mapa digital para escritorio para desarrollar proyectos de información georreferenciada. De la misma forma, el Instituto de Información Estadística y Geográfica (IIEG) ha impartido cursos y asesorías sobre QGIS.
Congreso del Estado, Secretaría de Medio Ambiente y Desarrollo Territorial (SEMADET) y la Benemérita Sociedad de Geografía y Estadística del Estado de Jalisco, A.C. (BSGEEJ) IV.1.3.2.1 Dar seguimiento a las actividades de intercambio de ideas y opiniones en torno a los aspectos histórico-culturales en materia de límites municipales iniciados en el año 2020.	50 %	50 %	Se tienen integradas las ponencias de los expositores que participaron en el conversatorio y se tiene como único pendiente determinar si estas serán compiladas en un solo documento. Este conversatorio fue organizado por el Congreso del Estado (cuya legislatura concluye este año), la Benemérita Sociedad de Geografía y Estadística del estado y el Instituto de Información Estadística y Geográfica del estado (IIEG).
INEGI – IIEG IV.2.1.1.1 Implementar la operación del sistema de consulta denominado "Oficina de información Económica" y ponerlo a disposición de los usuarios para su consulta en Internet.	100 %	90 %	La plataforma está debidamente instalada en el IIEG y está pendiente la actualización con datos del Censo de Población y Vivienda, 2020 y de los Censos Económicos 2019.
INEGI – IIEG IV.2.1.2.1 Implementar la operación de la plataforma de consulta de información denominada iClúster y ponerlo a disposición de los usuarios para su consulta en línea.	100 %	100 %	La plataforma de iClúster ha quedado concluida y se lanzó a internet el día 19 de abril del año en curso, fecha en la que también se presentó el sistema a los medios de comunicación y sectores en general a través de videoconferencia realizada por el Instituto de Información Estadística y Geográfica (IIEG).
INEGI-IIEG y Subsecretaría de Derechos Humanos IV.2.1.3.1 Elaborar un mapeo de buenas prácticas para la garantía de los derechos humanos de la población LGBT.	0 %	90 %	El nombre del proyecto referido cambia su denominación a "Sistema de monitoreo para el cumplimiento de la agenda LGBT+ en los municipios de Jalisco". Los avances registrados consideran la elaboración del cuestionario municipal, su distribución, integración de la información y presentación al público del tablero y la ficha.

**Informe de Actividades del Primer Semestre de 2021 del
Comité Estatal de Información Estadística y Geográfica del Estado de Jalisco**

V. Contribuir con la infraestructura de información que permita el cumplimiento de los alcances del SNIEG mediante el trabajo coordinado de sus órganos colegiados.			
INEGI <i>V.1.1.2.1 Realizar actividades orientadas a mantener actualizado el Directorio de Unidades Generadoras de Información Geográfica en la entidad con el propósito de actualizar el Registro Nacional de Información Geográfica (RNIG)</i>	60 %	60 %	<i>Se trabaja en el proceso de actualización del directorio referido y la generación de la información correspondiente.</i>
INEGI <i>V.2.1.2.1 Realizar actividades orientadas a mantener actualizado el Directorio de Unidades Administrativas con Funciones Estadísticas (UAFEs) en la entidad con el propósito de actualizar el Registro Estadístico Nacional (REN)</i>	60 %	60 %	<i>Se trabaja en el proceso de actualización del directorio referido y la generación de la información correspondiente.</i>
INEGI – Dependencias relacionadas con la administración de actas de defunción. <i>V.4.1.5.1 Establecer acuerdos con fuentes generadoras de registros administrativos sobre mortalidad con el propósito de reducir el tiempo de entrega de la información.</i>	60 %	100 %	<i>La actividad quedó concluida y tuvo como propósito generar información oportuna sobre decesos originados por COVID-19, entre otros.</i>





**Informe de Actividades del Primer Semestre de 2021 del
Comité Estatal de Información Estadística y Geográfica del Estado de Jalisco**

b. ¿En el periodo se realizaron actividades no consideradas en el PEEG del CEIEG que impactan en el desarrollo del SNIEG? No

c. ¿El CEIEG tuvo reuniones plenarias en el periodo? Sí
En caso afirmativo, proporcione los siguientes datos:


Fecha de la reunión	Principales asuntos abordados
17 de febrero del 2021	<ul style="list-style-type: none"> • <i>Presentación de resultados del Censo de Población y Vivienda 2020.</i> • <i>Presentación de avances de actividades de los subcomités de información económica y sociodemográfica.</i> • <i>Propuestas y comentarios</i>



Augusto Valencia López
 Director General del IIEG
 Presidente del CEIEG



Lic. Odilón Cortes Linares
 Coordinador Estatal INEGI
 Secretario Técnico del CEIEG



María Guadalupe Plascencia Vázquez
 Directora de la Unidad de la Coordinación del
 Sistema del IIEG
 Secretario de Actas del CEIEG