Contenido

Área Metropolitana Interestatal de Puerto Vallarta-Bahía de Banderas 3

Población 3

Estructura de la población 5

Educación 6

Migración 8

Etnicidad 10

Servicios de Salud 11

Situación conyugal 12

Hogares censales 13

Vivienda 14

ANÁLISIS DE LOS PRINCIPALES RESULTADOS DEL CENSO 2020 DE LAS ÁREAS METROPOLITANAS DE JALISCO, 2010-2020

Área Metropolitana Interestatal de Puerto Vallarta-Bahía de Banderas

El Instituto Nacional de Estadística y Geografía (INEGI), dio a conocer los resultados del Censo de Población y Vivienda 2020, correspondientes al Cuestionario Básico, que ofrece información sobre la dimensión, estructura y distribución espacial de la población, así como de sus principales características socioeconómicas y culturales. Además, da cuenta de las viviendas y algunas de sus características.

Población

El Área Metropolitana Interestatal de Puerto Vallarta - Bahía de Banderas (AMIPV-BB) se compone de 2 municipios, Puerto Vallarta que pertenece a Jalisco y Bahía Banderas, que es parte del estado de Nayarit. Es importante destacar que es la única Área Metropolitana del estado con un municipio que no es de Jalisco.

En 2020 el AMIPV-BB concentra 479 mil 471 habitantes, de los cuales 238 mil 990 (49.8%) son mujeres y 240 mil 481 (50.2%) hombres. La población masculina supera a la femenina en 1,491 personas.

Población total según sexo

Área Metropolitana Interestatal de Puerto Vallarta-Bahía de Banderas, 2010 y 2020

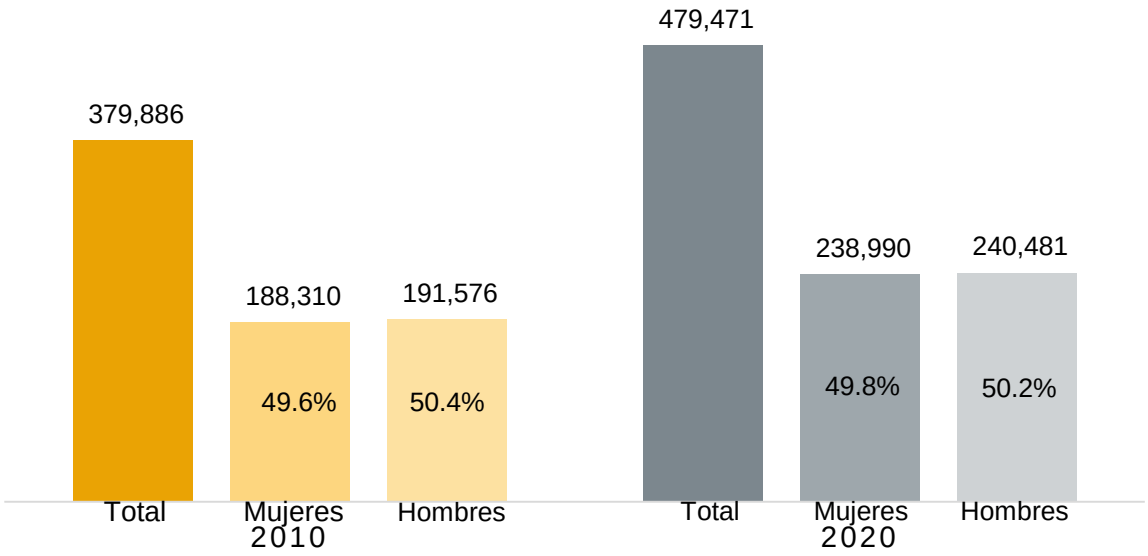

Fuente: elaborado por el IIEG con base en INEGI; Censo de Población y Vivienda 2010 y 2020.

Entre 2010 y 2020, la población del AMIPV-BB se incrementó en un 26.2%, lo que significó que se agregaran 99 mil 585 personas. La población femenina creció un 26.9%, mientras que la masculina un 25.5%, en la misma década.

En 2020 el municipio más poblado del AMIPV-BB es Puerto Vallarta, con 291 mil 839 habitantes, que representan el 60.9% de la población total. Este municipio registró un crecimiento del 14.1% en entre 2010 y 2020, no obstante, destaca que Bahía de Banderas tuvo un incremento del 51.1% en el mismo período, pasando de una proporción del 32.7% en 2010 a 39.1% en 2020.

Población total por municipio

Área Metropolitana Interestatal de Puerto Vallarta-Bahía de Banderas, 2010 y 2020

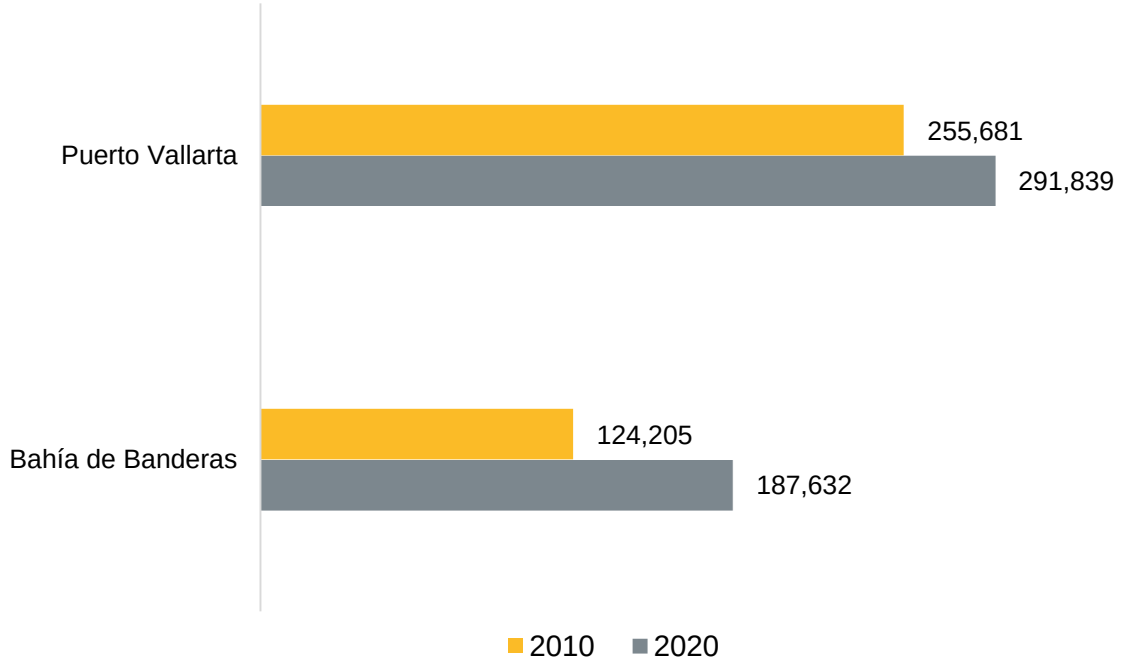

Fuente: elaborado por el IIEG con base en INEGI; Censo de Población y Vivienda 2010 y 2020.

Estructura de la población

De acuerdo con el Censo de Población y Vivienda 2020, en el AMIPV-BB había 126 mil 141 (26.3%) niñas y niños de 0 a 14 años, 325 mil 720 (68.0%) personas adultas de 15 a 64 años y 27 mil 256 (5.7%) de 65 años y más.

Entre 2010 y 2020 la proporción de población infantil de 0 a 14 años disminuyó un 11.8% al pasar de 29.9% a 26.3%, respetivamente. No obstante, el porcentaje de población adulta de 15 a 64 aumentó un 2.6% y la proporción de personas adultas mayores se incrementó un 45.6%.

Distribución porcentual de la población según grandes grupos de edad
Área Metropolitana Interestatal de Puerto Vallarta-Bahía de Banderas, 2010 y 2020

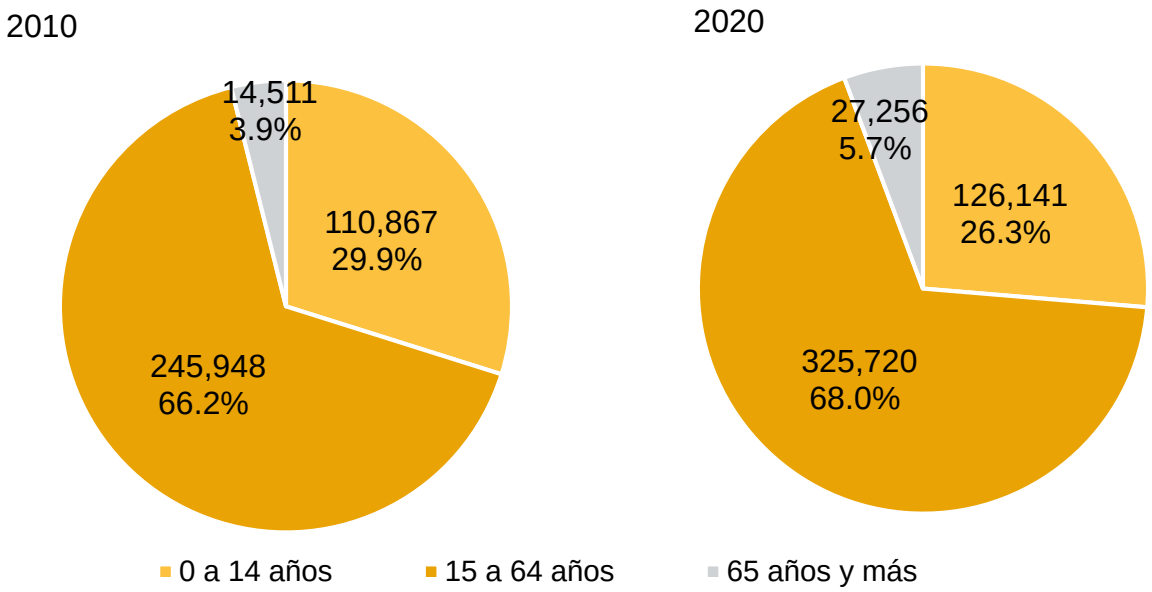

Fuente: elaborado por el IIEG con base en INEGI; Censo de Población y Vivienda 2010 y 2020.

Educación

En 2020 el 97.6% de la población del AMIPV-BB de 15 años y más se encontraba alfabetizada, un 97.6% de los hombres y 97.5% de las mujeres.

Entre 2010 y 2020, la tasa de alfabetización en el Área Metropolitana se incrementó en un 1.6%, un 1.5% para los hombres y un 1.8% entre las mujeres de 15 años y más. A lo largo de esa década, estas últimas pasaron de 95.8% a 97.5% de la población femenina adulta en esa condición.

Tasas de alfabetización de la población de 15 años y más según sexo

Área Metropolitana Interestatal de Puerto Vallarta-Bahía de Banderas, 2010 y 2020

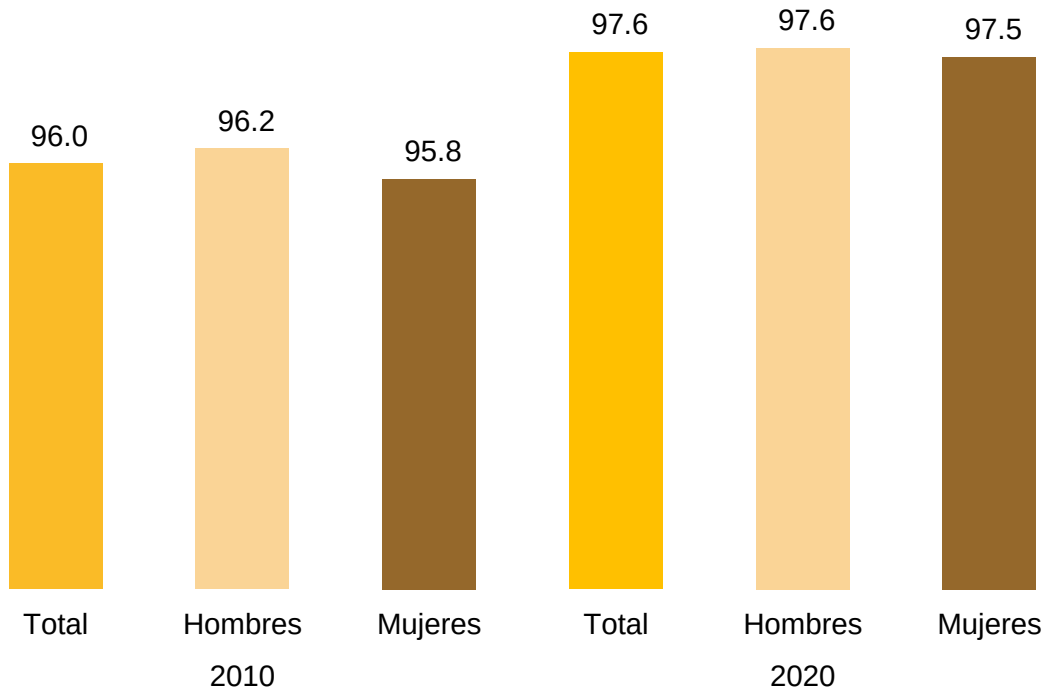

Fuente: elaborado por el IIEG con base en INEGI; Censo de Población y Vivienda 2010 y 2020.

Por su parte, en el período 2010-2020, el promedio de escolaridad de la población de 15 años y más en el AMIPV-BB se incrementó en todos los municipios. De acuerdo con los resultados del Censo 2020, Puerto Vallarta es el municipio con mayor grado promedio de escolaridad, con 10.3 años aprobados, esto es, el equivalente a un año de bachillerato; un 10.1% más que el reportado en 2010, cuando era de 9.4 años.

En el otro extremo, el municipio con menor grado promedio de escolaridad de esta Área Metropolitana es Bahía de Banderas, con 9.9 años; quien registró un incremento del 13.6% en este indicador, respecto al reportado en 2010 que fue de 8.7 años.

Grado promedio de escolaridad

Área Metropolitana Interestatal de Puerto Vallarta-Bahía de Banderas, 2010 y 2020

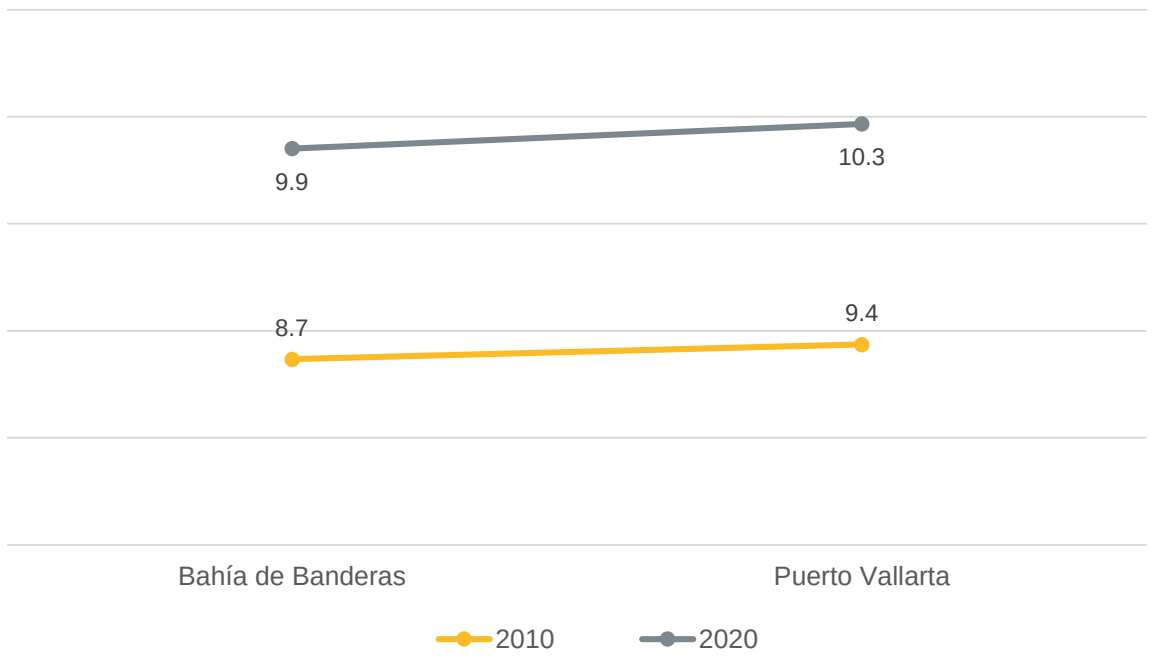

Fuente: elaborado por el IIEG con base en INEGI; Censo de Población y Vivienda 2010 y 2020.

Migración

Conforme a datos del Censo de 2020, el 2.1% de la población residente del AMIPV-BB son extranjeros, es decir, 9 mil 809 habitantes; de ellos, 6 mil 080 personas nacieron en Estados Unidos de América (1.3%) y 3 mil 729 en otros países (0.8%). Asimismo, destaca que el 42.3% de la población de los municipios de esta Área Metropolitana, eran migrantes de otras entidades federativas del país.

Porcentaje de población del Área Metropolitana Interestatal de Puerto Vallarta-Bahía de Banderas por lugar de nacimiento

2010 y 2020

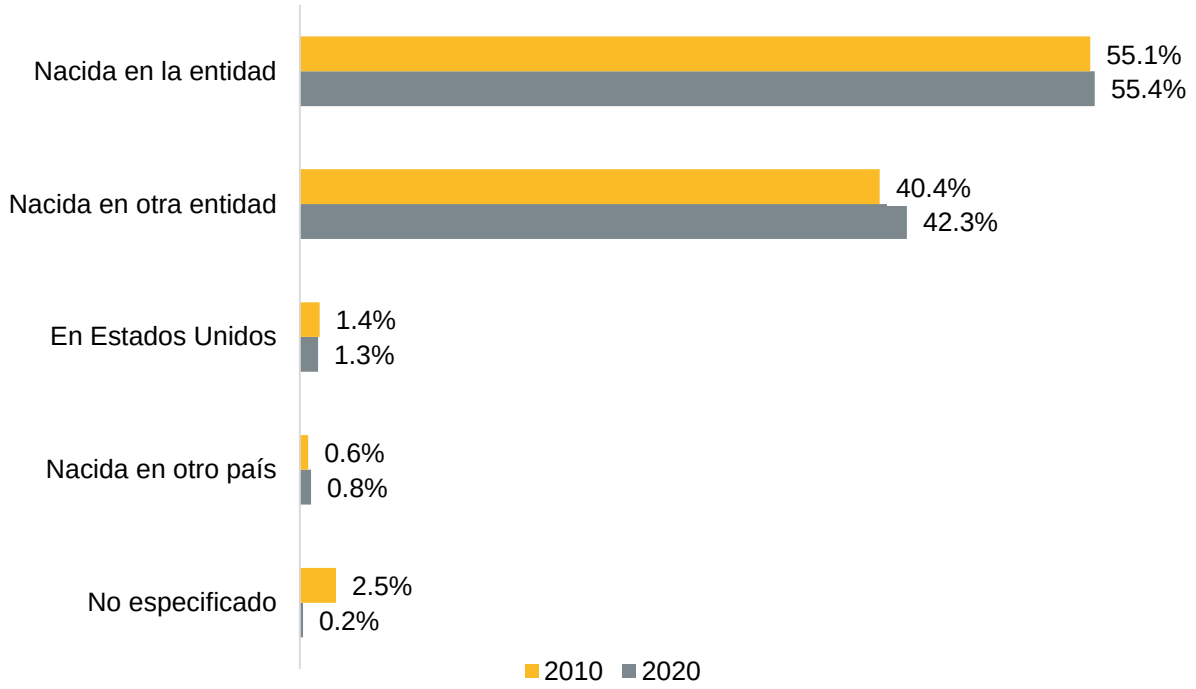

Fuente: elaborado por el IIEG con base en INEGI; Censo de Población y Vivienda 2010 y 2020.

Es importante mencionar que el censo del 2020, captó las causas por las que las personas deciden migrar. Entre las principales, dentro del AMIPV-BB el 36.8% señaló que migró para reunirse con la familia, el 25.3% para buscar trabajo y el 14.1% por un cambio u oferta de trabajo. Destaca que el 3.7% lo hizo por inseguridad delictiva o violencia y el 4.9% para estudiar.

Porcentaje de población de 5 años y más migrante según causa de la migración entre marzo de 2015 y marzo de 2020

Área Metropolitana Interestatal de Puerto Vallarta-Bahía de Banderas

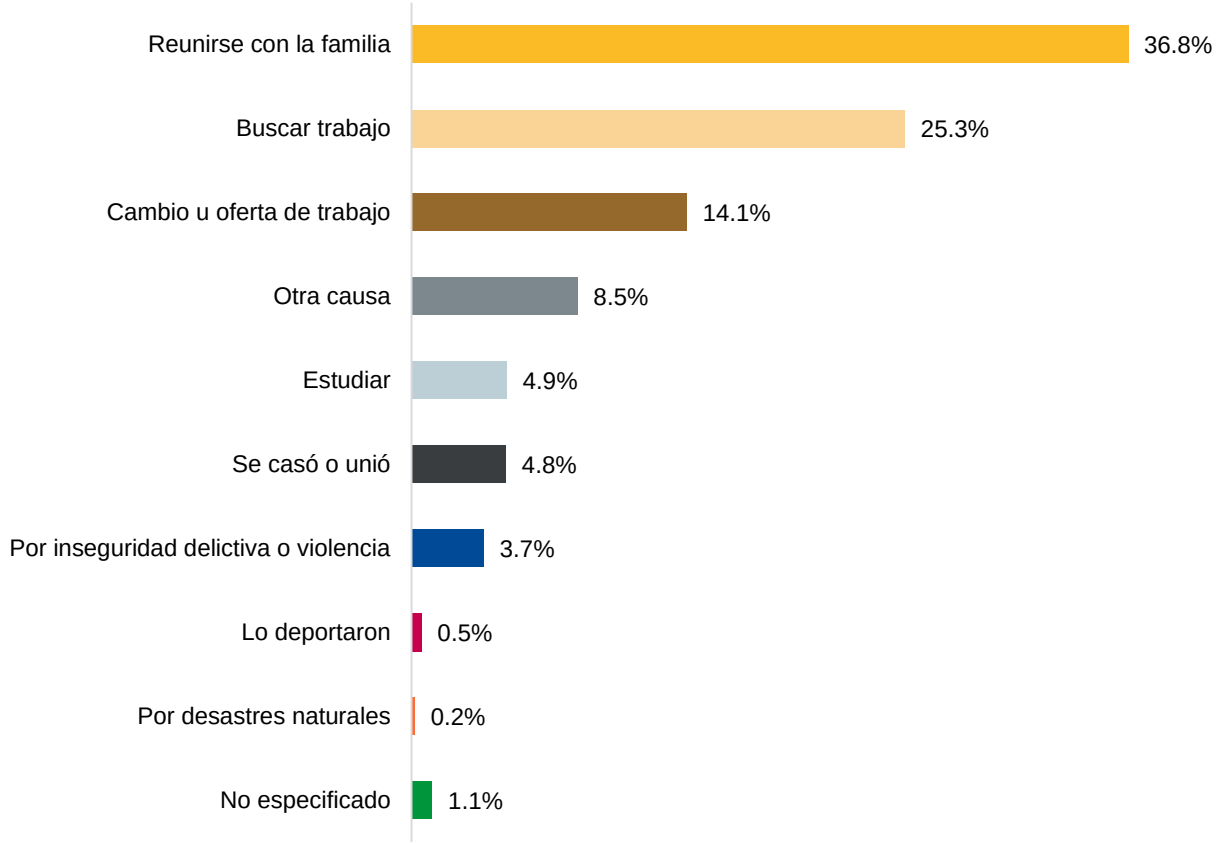

Fuente: elaborado por el IIEG con base en INEGI; Censo de Población y Vivienda 2010 y 2020.

Etnicidad

En el Área Metropolitana Interestatal de Puerto Vallarta- Bahía de Banderas, residían en 2020 un monto de 4 mil 844 personas de 3 años y más que hablan alguna lengua indígena. En comparación con 2010, el número de hablantes de lengua indígena se incrementó un 43.7%, es decir, 1 mil 472 personas más. No obstante, si se analiza la proporción que representan de la población de esas mismas edades, el porcentaje de personas que hablan lengua indígena se incrementó relativamente un 10.1%, al pasar de 0.97% en 2010 a 1.07% en 2020.

Dentro del Área Metropolitana, Puerto Vallarta es el municipio con mayor proporción de su población de 3 años y más hablante de lengua indígena en 2020, con el 1.1%; así como en términos absolutos, también es el municipio con mayor cantidad de indígenas, con 3 mil 069 personas. En el período 2010-2020, Puerto Vallarta tuvo un incremento del 25.5% en el volumen de la población indígena, mientras que en Bahía de Banderas fue del 91.7%, al pasar de 926 a 1 mil 775, respectivamente.

Porcentaje de población de 3 años y más que habla lengua indígena
Área Metropolitana Interestatal de Puerto Vallarta-Bahía de Banderas, 2010 y 2020

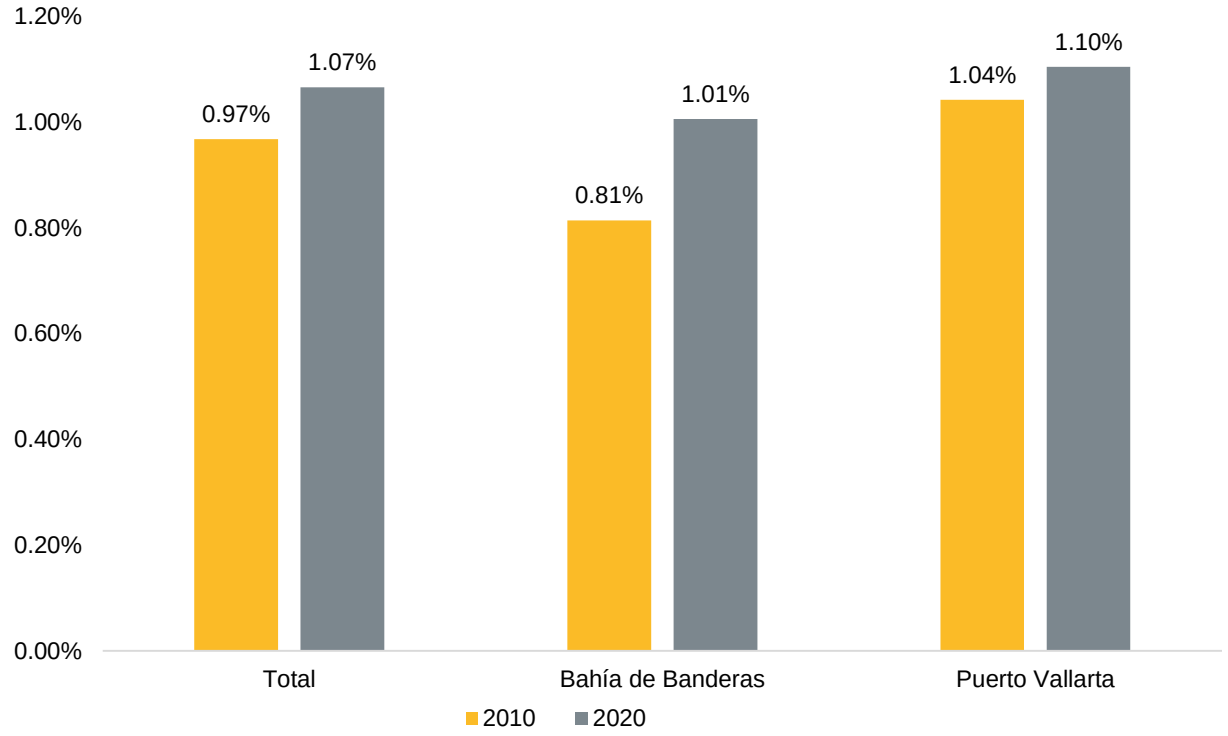

Fuente: elaborado por el IIEG con base en INEGI; Censo de Población y Vivienda 2010 y 2020.

Servicios de Salud

Entre 2010 y 2020, el porcentaje de población del AMIPV-BB que declaró estar afiliada a los servicios de salud aumentó un 8.4%, al pasar de 66.8% a 72.4%, respectivamente. Actualmente hay 346 mil 969 afiliados y afiliadas a alguna institución de salud, de éstas, 56.7% son derechohabientes del Instituto Mexicano del Seguro Social, 10.6% al Instituto de Salud para el Bienestar, 3.0% al ISSSTE, 0.1% al ISSSTE estatal, 0.4% a PEMEX, Defensa o Marina; 0.2% al IMSS Bienestar, 2.1% a instituciones privadas y 0.3% a otras instituciones. Es importante señalar que el 27.5% de la población de esta Área Metropolitana no está afiliada a servicios de salud.

Población total según condición de afiliación a servicios de salud y tipo de institución
Área Metropolitana Interestatal de Puerto Vallarta-Bahía de Banderas, 2010 y 2020

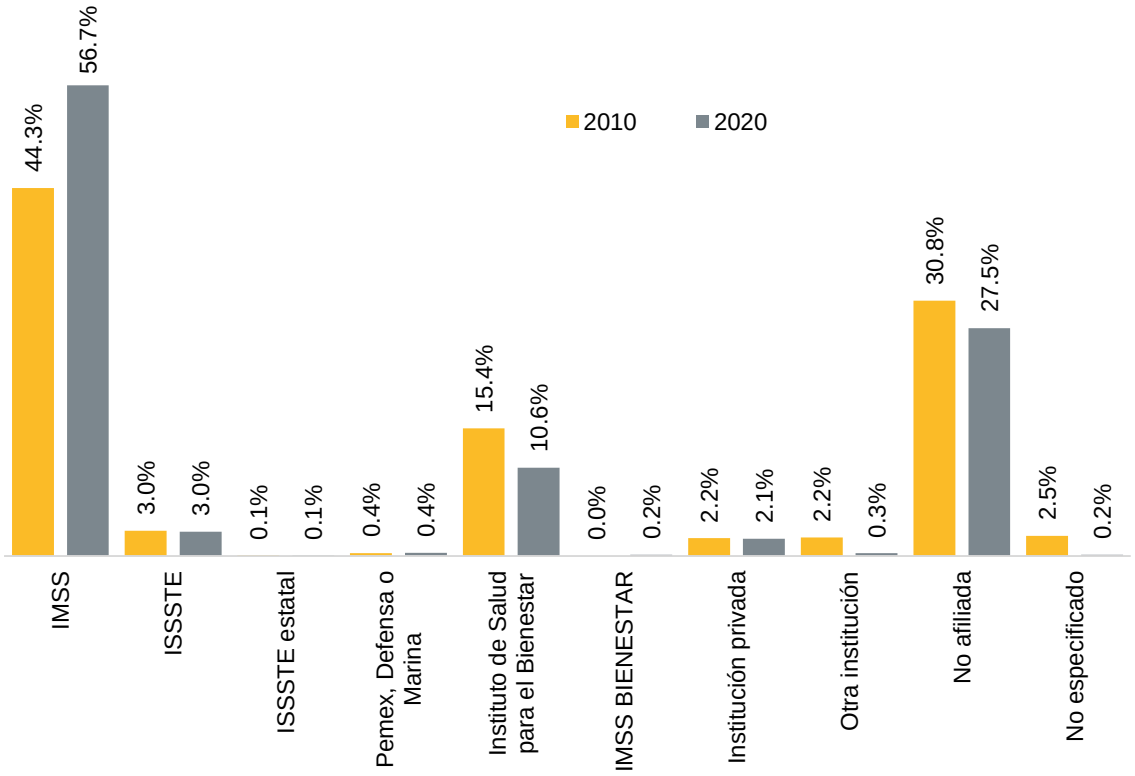

Fuente: elaborado por el IIEG con base en INEGI; Censo de Población y Vivienda 2010 y 2020.

Situación conyugal

De acuerdo con los resultados del Censo, del total de la población de 12 años y más que vivían en el Área Metropolitana Interestatal de Puerto Vallarta-Bahía de Banderas en 2020, el 28.9% estaba casada, 34.3% era soltera, 24.8% vivía en unión libre, el 6.7% se encontraba separada, 1.9% divorciada y el 3.2% era viuda.

En el período 2010-2020, la proporción de personas casadas bajó de 34.6% a 28.9%, lo que significó un decremento del 16.4%; mientras que el porcentaje de población de aquellas que vivían en unión libre se incrementó en un 15.6% al pasar de 21.5% a 24.8%, respectivamente.

Porcentaje de la población de 12 años y más según situación conyugal
Área Metropolitana Interestatal de Puerto Vallarta-Bahía de Banderas, 2010 y 2020

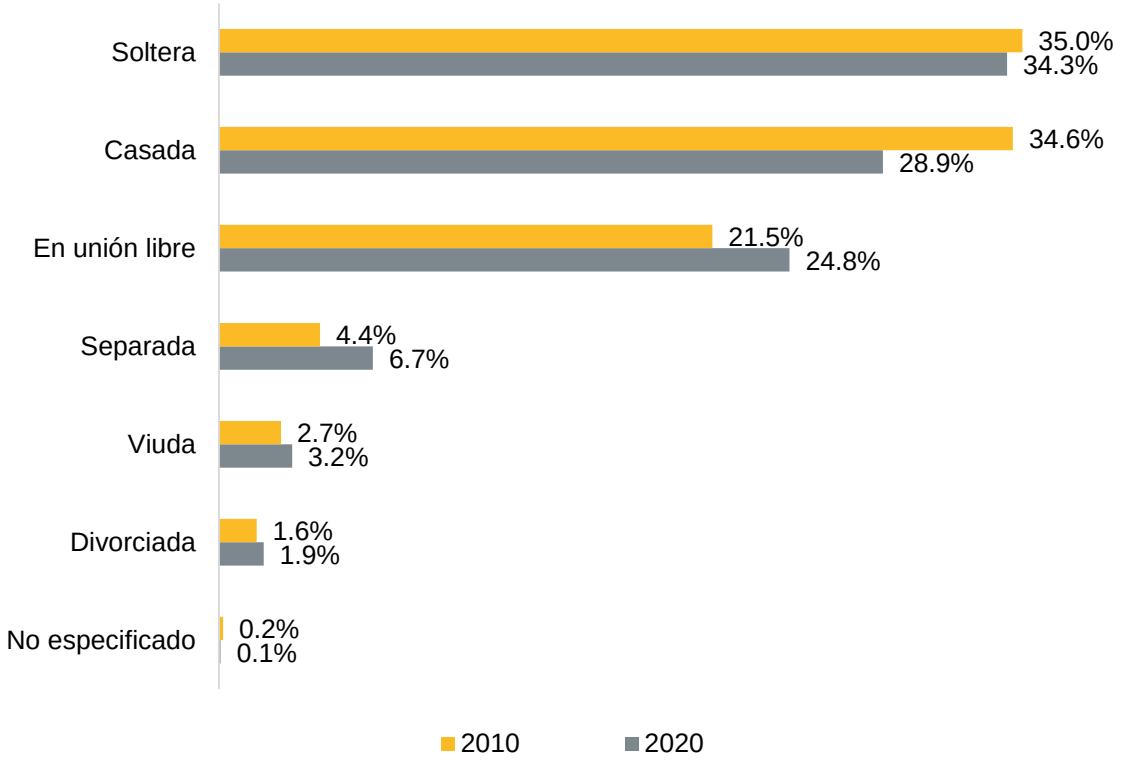

Fuente: elaborado por el IIEG con base en INEGI; Censo de Población y Vivienda 2010 y 2020.

Hogares censales

De acuerdo al Censo 2020, hay en el AMIPV-BB, 141 mil 781 hogares, lo que representa un crecimiento del 42.0% respecto a los registrados en 2010 (99,820). De esos hogares, 117 mil 404 (82.8%) son de tipo familiar y 24 mil 272 (17.1%) son de tipo no familiar (aquellos en los que ninguno de los integrantes tiene relación de parentesco con el jefe del hogar). Entre los hogares de tipo familiar, los nucleares representan el 71.4%, los ampliados 26.4% y los compuestos el 2.2%.

En el período 2010-2020 la proporción de hogares familiares disminuyó un 4.3%; mientras que el porcentaje de los de tipo no familiar se incrementó en un 28.9%, al pasar de 13.3% a 17.1%, respectivamente.

Hogares censales según tipo y clase de hogar censal

Área Metropolitana de Interestatal de Puerto Vallarta-Bahía de Banderas, 2010 y 2020

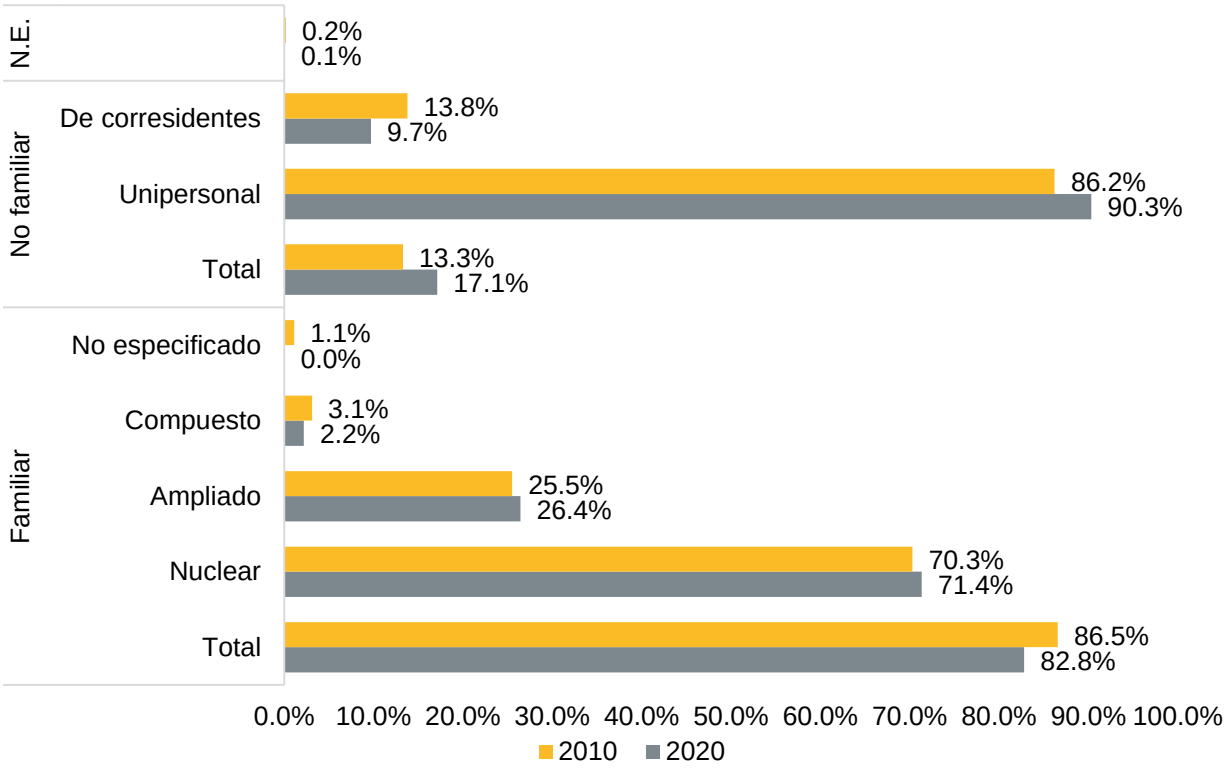

Fuente: elaborado por el IIEG con base en INEGI; Censo de Población y Vivienda 2010 y 2020.

Vivienda

Respecto a la disponibilidad de bienes y tecnologías de la información y de la comunicación en las viviendas del AMIPV-BB, conforme a los resultados del Censo 2020, el 89.5% de las viviendas particulares habitadas disponían de televisión, 92.0% de refrigerador, 93.2% de teléfono celular, 52.5% contaban con internet, 45.4% con automóvil o camioneta y el 35.9% tenían computadora.

Entre 2010 y 2020 la proporción de viviendas con acceso a internet se incrementó en un 170.5%, el porcentaje de las que tenían computadora creció 29.8% y los de teléfono celular un 20.4%.

Porcentaje de viviendas particulares habitadas según disponibilidad de bienes y tecnologías de la información y de la comunicación
Área Metropolitana Interestatal de Puerto Vallarta, 2010 y 2020

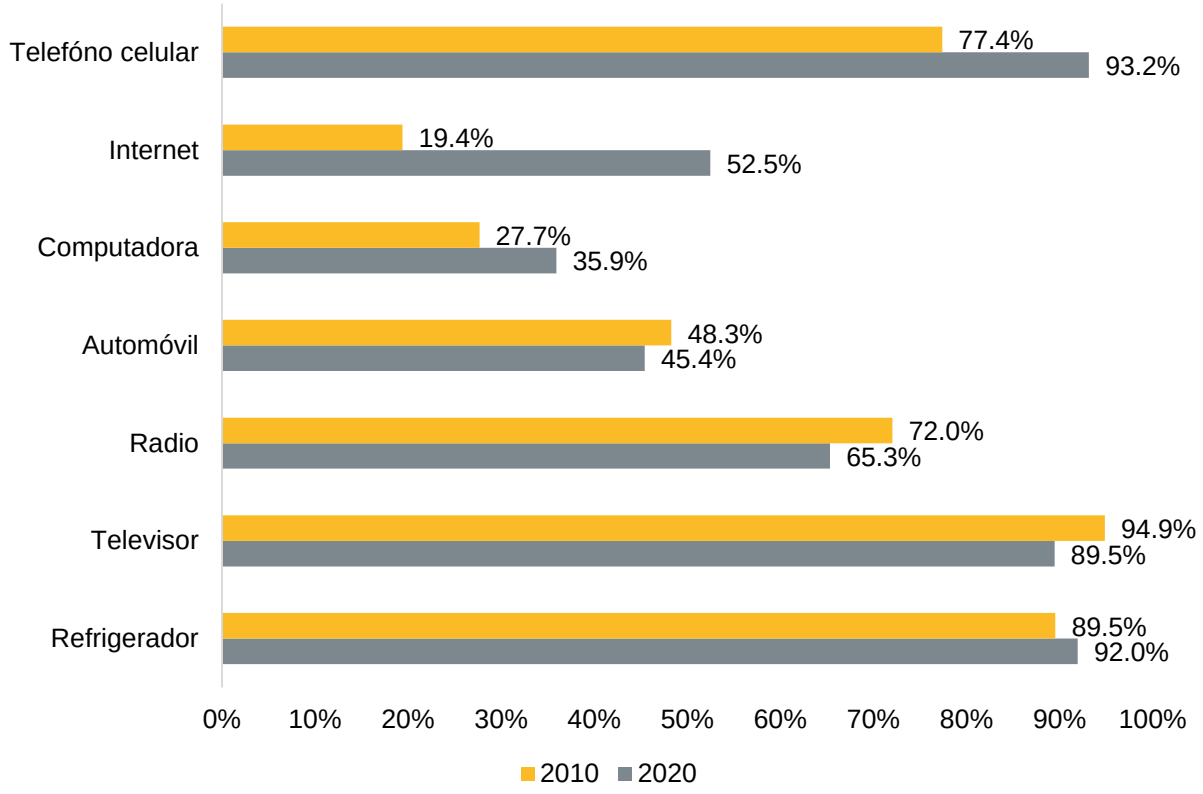

Fuente: elaborado por el IIEG con base en INEGI; Censo de Población y Vivienda 2010 y 2020.