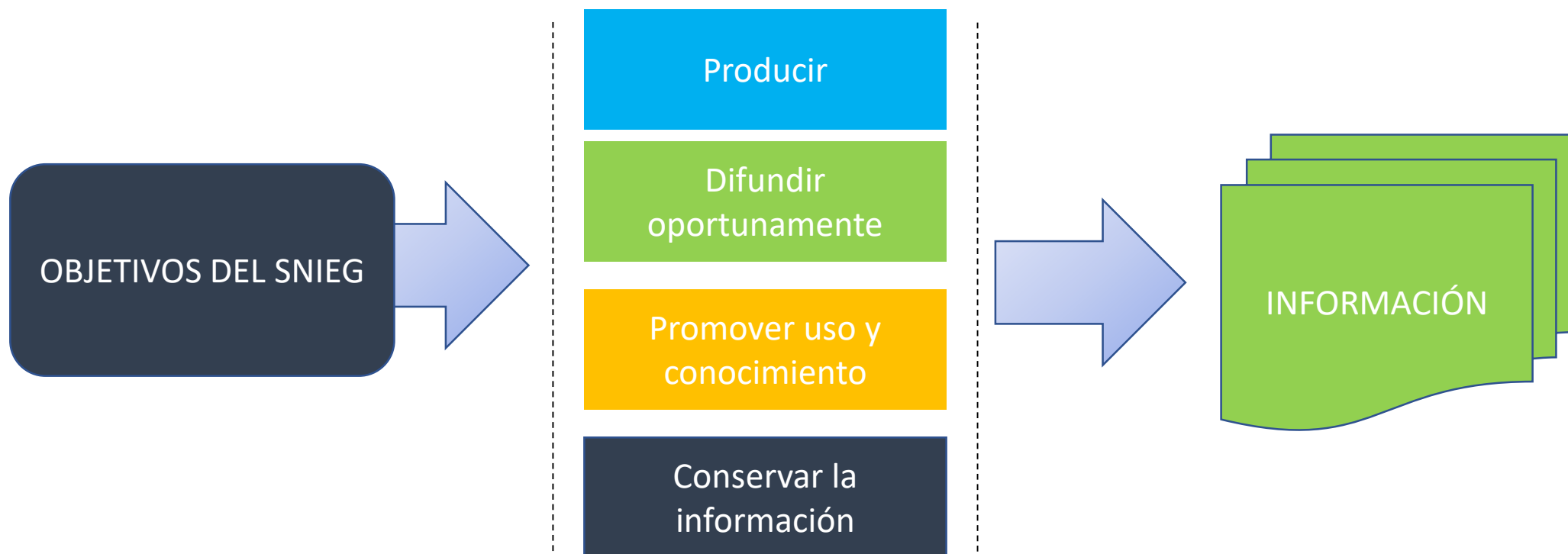


PROGRAMA ESTATAL DE
ESTADÍSTICA Y
GEOGRAFÍA
DEL CEIEG JALISCO
2018-2024

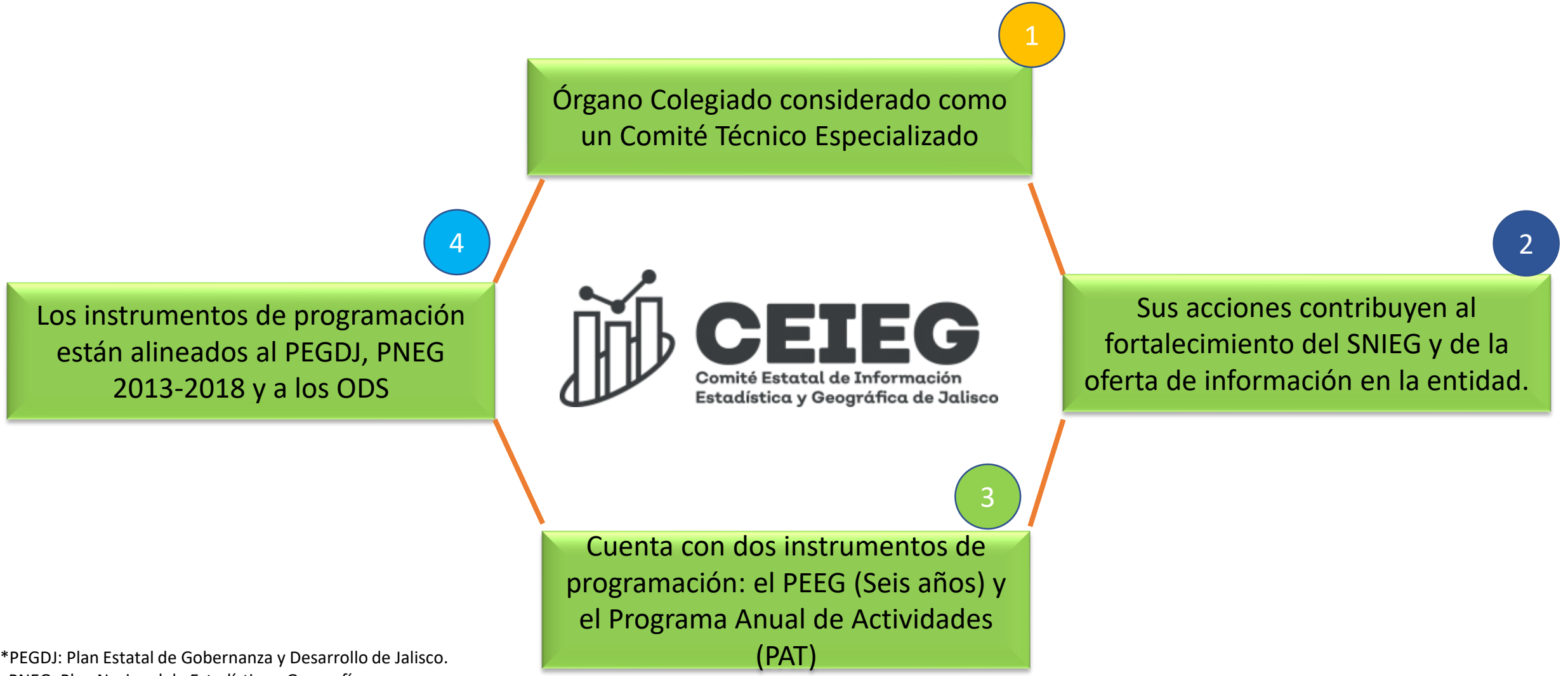
Sesión CEIEG
30 de Noviembre de 2020

CONTEXTO DEL PROGRAMA ESTATAL ESTADÍSTICO Y GEOGRÁFICO (PEEG).

El Sistema Nacional de Información Estadística y Geográfica (SNIEG) , tiene la finalidad de suministrar a la sociedad y al Estado Información de calidad, pertinente, veraz y oportuna, a efecto de coadyuvar al desarrollo nacional.



CONTEXTO DEL PROGRAMA ESTATAL ESTADÍSTICO Y GEOGRÁFICO (PEEG).



*PEGDJ: Plan Estatal de Gobernanza y Desarrollo de Jalisco.
PNEG: Plan Nacional de Estadística y Geografía
ODS: Objetivos de desarrollo sostenible.

CONTEXTO DEL PROGRAMA ESTATAL ESTADÍSTICO Y GEOGRÁFICO (PEEG).

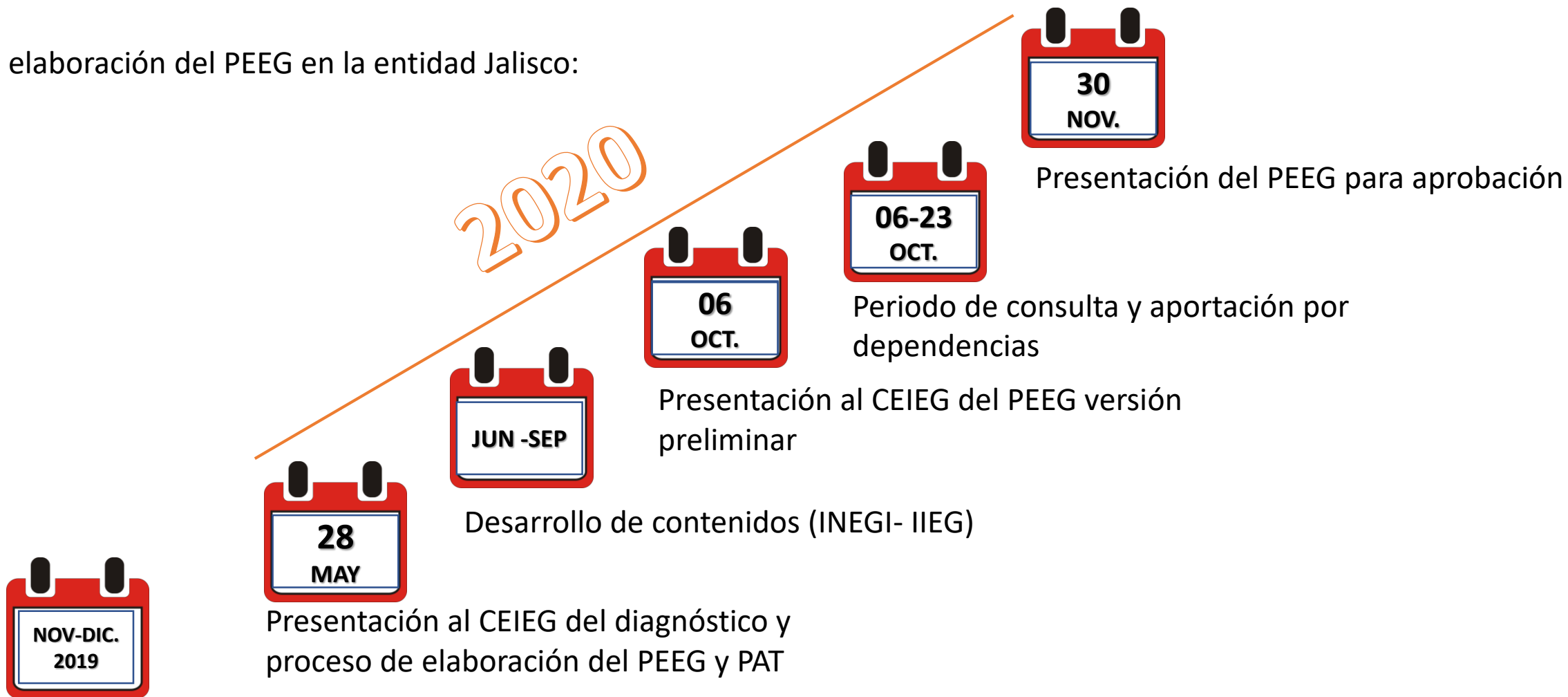
En el país, cada entidad tiene constituido un **Comité Estatal de Información Estadística y Geográfica (CEIEG)** quien define en su Programa Estatal:

- Los alcances y contribuciones que tendrán las Unidades de Estado o dependencias generadoras o integradoras de información estadística y geográfica, respecto a la atención de la demanda de información en el estado.
- Los mecanismos mediante los que prevén contribuir con su actividad al SNIEG, PEGDJ y a los Objetivos de Desarrollo Sostenible durante el periodo de la administración gubernamental.
- Los objetivos, proyectos y metas de los cuales derivaran los programas anuales de trabajo.



CONTEXTO DEL PROGRAMA ESTATAL ESTADÍSTICO Y GEOGRÁFICO (PEEG).

La elaboración del PEEG en la entidad Jalisco:



Contenido del PEEG:



I. Presentación	5
II. Marco Contextual	7
III. Diagnóstico	12
III.1 Recursos disponibles	
III.2 Retos prioritarios	
IV. Objetivos	28
V. Congruencia de los objetivos con el Plan Estatal de Gobernanza y Desarrollo de Jalisco y los documentos programáticos del SNIEG	29
VI. Proyectos y actividades generales de cada Objetivo	31
VII. Monitoreo y Evaluación	41
VIII. Abreviaturas	42
Anexos	43
A. Ejes rectores del Plan Estatal de Gobernanza y Desarrollo 2018-2024	
B. Objetivos del PNEG 2013-2018 Actualizado 2017	
C. Los Objetivos de Desarrollo Sostenible	

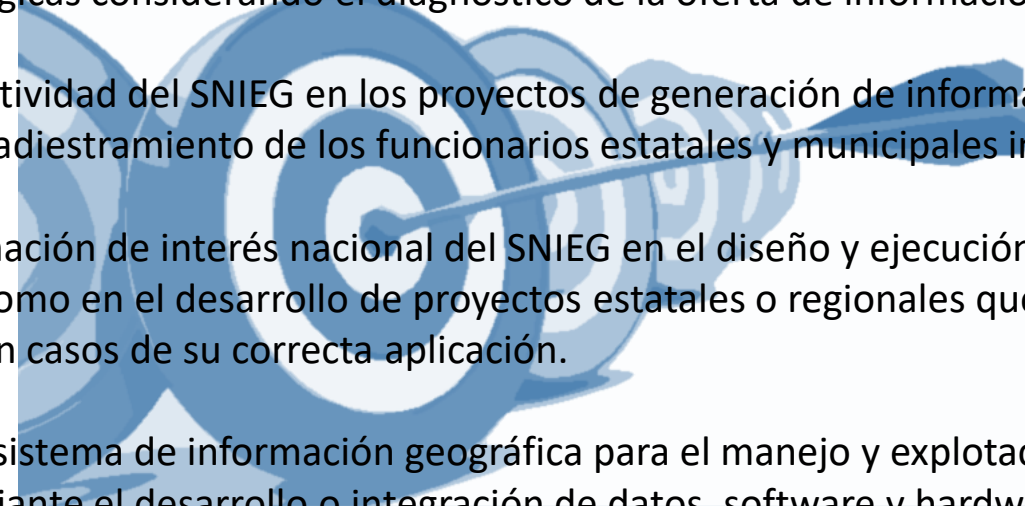
Contenido del PEEG:



Los objetivos son los elementos a partir de los cuales se desprenden los proyectos y el despliegue del programa se da en el orden presentado

Las **actividades generales** son los puntos de referencia para desplegar las acciones que el CEIEG considere incorporar en cada Programa Anual de Trabajo.

Objetivos del Programa Estatal Estadístico y Geográfico del CEIEG

- 
- I. Impulsar la consolidación del SNIEG en el Estado de Jalisco, mediante el fortalecimiento e implementación de acciones estratégicas considerando el diagnóstico de la oferta de información estadística y geográfica en la entidad.
 - I. Aplicar la normatividad del SNIEG en los proyectos de generación de información estadística y geográfica mediante el conocimiento y adiestramiento de los funcionarios estatales y municipales involucrados en estas actividades.
 - II. Utilizar la información de interés nacional del SNIEG en el diseño y ejecución de políticas públicas y toma de decisiones, así como en el desarrollo de proyectos estatales o regionales que generen conocimiento de la misma y además difundan casos de su correcta aplicación.
 - IV. Implementar el sistema de información geográfica para el manejo y explotación de la información cartográfica y estadística, mediante el desarrollo o integración de datos, software y hardware requeridos.
 - V. Contribuir con la infraestructura de información que permita el cumplimiento de los alcances del Sistema Nacional de Información Estadística y Geográfica mediante el trabajo coordinado de sus órganos colegiados.

Objetivo I

Panorama de las actividades generales establecidas para cada objetivo.

Impulsar la consolidación del SNIEG en el Estado de Jalisco, mediante el fortalecimiento e implementación de acciones estratégicas considerando el diagnóstico de la oferta de información estadística y geográfica en la entidad.

- Elaboración un diagnóstico general respecto a la demanda y oferta de la información estadística y geográfica en dependencias estatales y municipales en la entidad.
- Elaboración/actualización del Programa Estatal de Estadística y Geografía 2018 – 2024 y Programas Anuales de Trabajo.
- Realizar sesiones del CEIEG (2 como mínimo por año)
- Documentar las actividades de Subcomités y grupos de trabajo.
- Elaborar diversos informes sobre avances en el Programa Anual de Trabajo del CEIEG.

Objetivo II

Panorama de las actividades generales establecidas para cada objetivo.

Aplicar la normatividad del SNIEG en los proyectos de generación de información estadística y geográfica mediante el conocimiento y adiestramiento de los funcionarios estatales y municipales involucrados en estas actividades.

- Elaborar, aprobar y ejecutar programas de capacitación para Unidades de Estado participantes en el CEIEG.
- Integrar inventarios de registros administrativos y aplicación de herramientas que mejoren la calidad de los mismos.
- Aplicar la normatividad técnica del SNIEG en proyectos estadísticos y geográficos en la entidad.
- Promover la integración y operación del observatorio turístico del estado.
- Aprovechamiento de registros administrativos para producir información estadística sobre actividades agropecuarias.

Panorama de las actividades generales establecidas para cada objetivo.

Objetivo III

Utilizar la información de interés nacional del SNIEG en el diseño y ejecución de políticas públicas y toma de decisiones, así como en el desarrollo de proyectos estatales o regionales que generen conocimiento de la misma y además difundan casos de su correcta aplicación.

- Informar al CEIEG respecto a los proyectos estadísticos que generan Información de Interés Nacional (IIN) relacionados con los indicadores del plan estatal de gobernanza y desarrollo.
- Atender solicitudes de Unidades de Estado que requieran asesoría respecto a la Información de Interés Nacional.
- Apoyar en el desarrollo de proyectos y actividades que requieran el uso de la Información de Interés Nacional en materia estadística y geográfica.

Objetivo IV

Panorama de las actividades generales establecidas para cada objetivo.

Implementar el sistema de información geográfica para el manejo y explotación de la información cartográfica y estadística, mediante el desarrollo o integración de datos, software y hardware requeridos

- Promover el desarrollo o uso de información georreferenciada relacionada con los temas sociodemográficos, económicos, geográficos y de medio ambiente así como de gobierno, seguridad e impartición de justicia.
- Desarrollar proyectos de información de réplica con información de la entidad.
- Fortalecer las habilidades de las Unidades de Estado o dependencias en el uso y explotación sistemas de información.
- Promover y desarrollar eventos sobre temas estadísticos y geográficos mediante los cuales se conozca, promocióne y aproveche la información generada para el ámbito estatal.
- Desarrollar proyectos como la Oficina Virtual de Información Económica (OVIE) y iClúster así como proyectos propuestos y de interés para las dependencias estatales como el “Mapa Interactivo del Transporte Público de la ZMG” y “Mapeo de temas del sector cultural, artístico y creativo.”

Objetivo V

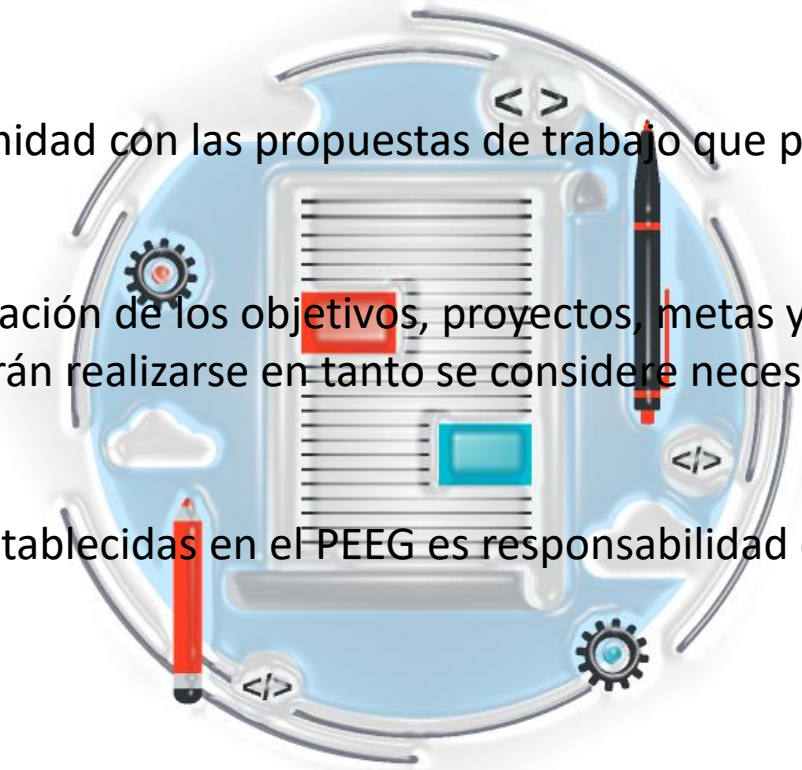
Panorama de las actividades generales establecidas para cada objetivo.

Contribuir con la infraestructura de información que permita el cumplimiento de los alcances del Sistema Nacional de Información Estadística y Geográfica mediante el trabajo coordinado de sus órganos colegiados.

- Actualización del Registro Nacional de Información Geográfica (RNIG) y el Registro Estadístico Nacional (REN).
- Generar directorios de las Unidades Administrativas con funciones estadísticas y geográficas de la entidad con el propósito de incorporarlas al RNIEG.
- Integrar grupos de trabajo para acelerar el proceso de generación de estadísticas de mortalidad derivadas del COVID-19.

Precisiones al contenido del PEEG.

- Los contenidos del programa son elaborados de conformidad con las propuestas de trabajo que presentan las dependencias integrantes del CEIEG.
- La actualización del PEEG con la incorporación o modificación de los objetivos, proyectos, metas y actividades generales es una atribución del CEIEG y podrán realizarse en tanto se considere necesario y se prevea esta acción en el Programa Anual de Trabajo.
- El nivel de cobertura y el desarrollo de las actividades establecidas en el PEEG es responsabilidad de las dependencias que integran el CEIEG.



PROGRAMA ESTATAL DE
ESTADÍSTICA Y
GEOGRAFÍA
DEL CEIEG JALISCO
2018-2024



CEIEG

Comité Estatal de Información
Estadística y Geográfica de Jalisco