



PROGRAMA ESTATAL DE ESTADÍSTICA Y GEOGRAFÍA

(PEEG)

Documento propuesta

06 de Octubre de 2020

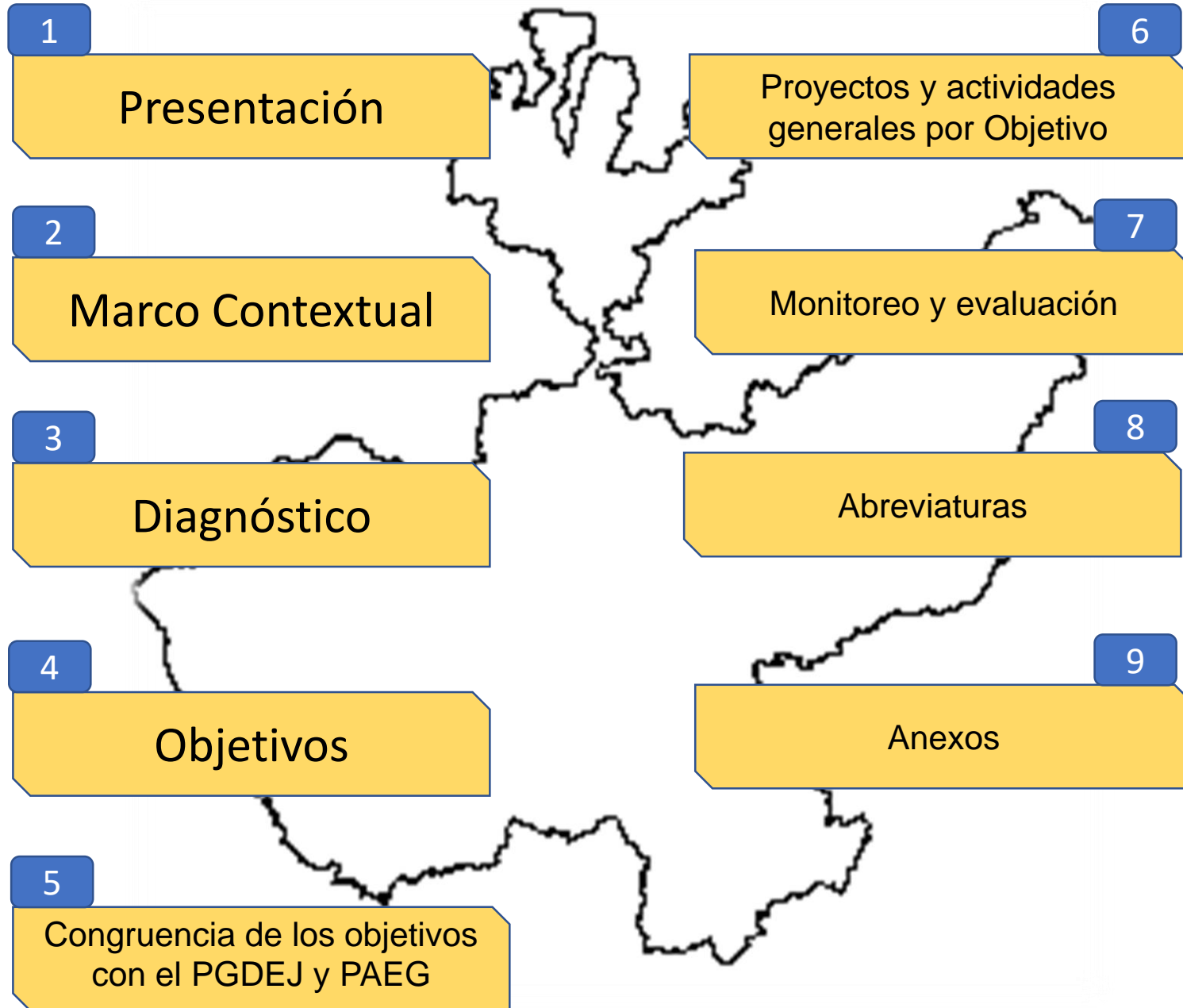
INEGI

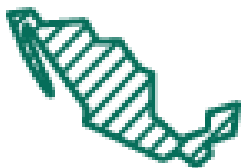
SNIEG
Sistema Nacional de Información
Estadística y Geográfica

Jalisco
GOBIERNO DEL ESTADO

IIEG
Instituto de Información
Estadística y Geográfica
de Jalisco

CONTENIDO






En esta apartado se destaca:

- La utilidad de la información estadística y geográfica para la entidad. Particularmente para fortalecer la toma de decisiones, el diseño de políticas públicas y el apoyo al monitoreo de indicadores de desempeño.
- La importancia de este documento que radica en incorporar de manera ordenada y jerarquizada los proyectos y actividades estadísticos y geográficos que serán ejecutados por las dependencias de la entidad y sus municipios, alineadas al Plan Estatal de Gobernanza y Desarrollo de Jalisco y en el marco de los documentos programáticos vigentes del SNIEG.



MARCO CONTEXTUAL



Constitución
Política del Estado
de Jalisco



Ley orgánica del
Instituto de
Información
Estadística y
Geográfica del Estado
de Jalisco

Ley de Planeación
Participativa para
el estado de Jalisco
y sus Municipios



- Situación de la oferta y demanda de la información
 - Producción de información.
 - Origen de los datos estadísticos.
 - Acciones de difusión
 - Tipos de información
 - Asignación presupuestal
 - Lineamientos y políticas institucionales.
 - Problemas para generación y/o aprovechamiento de la información
 - Uso de la información.
 - Infraestructura tecnológica, etc.
- Recursos disponibles.
 - Estructura gubernamental.
 - Proyectos para monitores de indicadores.
 - Existencia del IIEG.
 - Municipios con infraestructura para producción de datos.
 - Sitios de oferta de información.
- Retos prioritarios
 - Normalización de registros administrativos.
 - Indicadores gubernamentales alineados a los ODS.
 - Desarrollo de infraestructura informática y georreferencia de la información.




- I. Impulsar la consolidación del Sistema Nacional de Información Estadística y Geográfica en el Estado de Jalisco.
- II. Aplicar la normatividad técnica del SNIEG en los proyectos de generación de información estadística y geográfica mediante el conocimiento y adiestramiento de los funcionarios estatales y municipales involucrados en estas actividades.
- III. Utilizar la información del SNIEG en el diseño y ejecución de políticas públicas y toma de decisiones, así como en el desarrollo de proyectos de aplicación de uso de información, generando el conocimiento y difusión para su uso y correcta aplicación.
- IV. Implementar el sistema de información geográfica para el manejo y explotación de la información cartográfica y estadística, mediante el desarrollo o integración de datos, software y hardware requeridos.
- V. Contribuir con la infraestructura de información que permita el cumplimiento de los alcances del Sistema Nacional de Información Estadística y Geográfica mediante el trabajo coordinado de sus órganos colegiados.


¿SE PROPONEN MÁS OBJETIVOS?



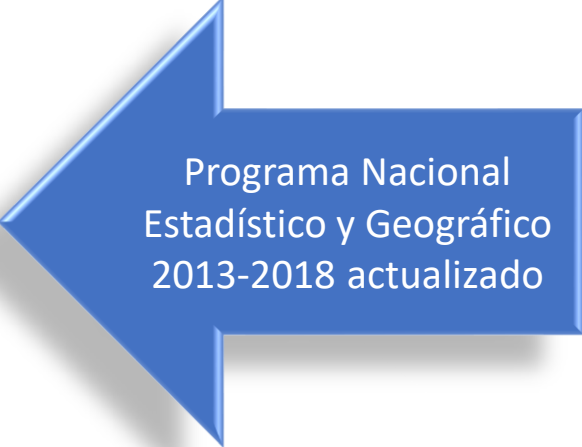
CONGRUENCIA DE OBJETIVOS



Programa Estatal
de Estadística y
Geografía del
estado



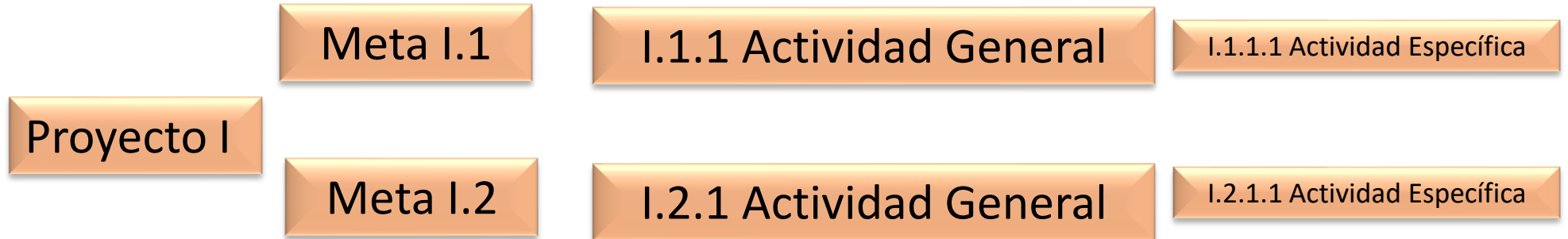
Ejes rectores del Plan
Estatal
de Gobernanza y
Desarrollo 2018-2024



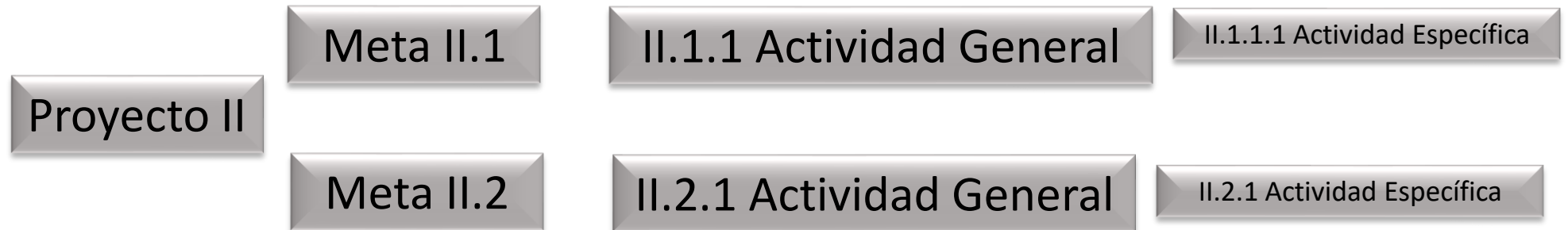
Programa Nacional
Estadístico y Geográfico
2013-2018 actualizado



ELEMENTOS QUE SE REFLEJAN EN EL PEEG



OBJETIVO



ELEMENTOS QUE SE REFLEJAN EN EL PAT



OBJETIVO I Impulsar la consolidación del Sistema Nacional de Información Estadística y Geográfica en el Estado de Jalisco

Proyecto I.1	Implementación de las actividades requeridas para la integración de los documentos programáticos del CEIEG y las actividades requeridas para su operación.
-----------------	--

Meta I.1.1	Contar con un diagnóstico de la demanda y oferta de información estadística y geográfica en el estado
------------	---

Indicador	Unidad de Medida	Responsable
Informe diagnóstico	Documento con informe	Presidente, Secretario Técnico y Vocales de Unidades de Estado del CEIEG

Actividades Generales	I.1.1.1 Elaboración un diagnóstico general respecto a la demanda y oferta de la información estadística y geográfica en dependencias estatales y municipales en la entidad.
	I.1.1.2 Presentar para conocimiento y aprobación al CEIEG los resultados del diagnóstico sobre la demanda y oferta de información estadística y geográfica en el estado.
	I.1.1.4 Desarrollo de actividades orientadas a la revisión y actualización de la información relativa a la demanda y oferta de información estadística y geográfica en la entidad de conformidad con las eventualidades registradas.

OBJETIVO II Aplicar la normatividad del SNIEG en los proyectos de generación de información estadística y geográfica mediante el conocimiento y adiestramiento de los funcionarios estatales y municipales involucrados en estas actividades.

Proyecto II.1	Capacitación de funcionarios de unidades de estado sobre normas técnicas del SNIEG
---------------	--

Meta II.1.1	Integrar un calendario anual de capacitación sobre normas técnicas en materia de coordinación del SNIEG, así como estadísticas y geográficas.
-------------	---

Indicador	Unidad de Medida	Responsable
Programa de capacitación elaborado	Documento	Secretario Técnico (INEGI) y Vocales del CEIEG

Actividades Generales	II.1.1.1	Establecer acuerdos en el CEIEG y Subcomités para la instrumentación del programa de capacitación.
	II.1.1.2	Realizar presentaciones, talleres y cursos sobre normas técnicas.
	II.1.1.3	Sistematizar el programa de capacitación dirigido a las Unidades de Estado.
	II.1.1.4	Generar informes sobre la cobertura de capacitación.
	II.1.1.5	Atender asesorías requeridas sobre aplicación de normas técnicas.

OBJETIVO III	Utilizar la información de interés nacional del SNIEG en el diseño y ejecución de políticas públicas y toma de decisiones, así como en el desarrollo de proyectos estatales o regionales que generen conocimiento de la misma y además difundan casos de su correcta aplicación.
---------------------	--

Proyecto III.1	Promocionar los indicadores de información de interés nacional aplicables al plan estatal de gobernanza y desarrollo.
--------------------------	---

Meta III.1.1	Presentar en las sesiones del CEIEG y subcomités el acervo de información de interés nacional.
---------------------	--

Indicador	Unidad de Medida	Responsable
Número de presentaciones	presentaciones	INEGI

Actividades Generales	III.1.1.1 Informar al CEIEG respecto a los proyectos estadísticos relacionados con los indicadores del plan estatal de gobernanza y desarrollo.
	III.1.1.2 Atender solicitudes sobre asesorías relacionadas con los indicadores de interés nacional.

OBJETIVO IV Implementar el sistema de información geográfica para el manejo y explotación de la información cartográfica y estadística, mediante el desarrollo o integración de datos, software y hardware requeridos

Proyecto IV.1	Establecer estrategias para fortalecer el uso de información georreferenciada.
-------------------------	--

Meta IV.1.1	Promover el uso de los sistemas de información desarrollados por los integrantes del CEIEG.
--------------------	---

Indicador	Unidad de Medida	Responsable
Número de presentaciones	presentaciones	INEGI

Actividades Generales	IV.1.1.1 Presentación de sistemas de información relacionados con la actividad económica.
	IV.1.1.2 Presentación de sistemas de información relacionados con la actividad de Gobierno Seguridad y Justicia
	IV.1.1.3 Presentación de sistemas de información relacionados con la actividad de Geografía y Medio Ambiente.
	IV.1.1.4 Presentación de sistemas de información relacionados con la actividad Sociodemográfica.

OBJETIVO V Contribuir con la infraestructura de información que permita el cumplimiento de los alcances del Sistema Nacional de Información Estadística y Geográfica mediante el trabajo coordinado de sus órganos colegiados.

Proyecto V.1	Actualizar el Registro Nacional de Información Geográfica (RNIG)
---------------------	---

Meta V.1.1	Contribuir con el fortalecimiento del RNIG entre las Unidades de Estado a través de la incorporación de dependencias y Unidades Administrativas que realizan actividades Geográficas.
-------------------	---

Indicador	Unidad de Medida	Responsable
Porcentaje de actualizaciones de Unidades del Estado incorporados y actualizados en el RNIG anualmente	Registro de Unidades de Estado	INEGI e Integrantes del CEIEG.

Actividades Generales	V.1.1.1	Informar a los Integrantes del CEIEG respecto al RNIG.
	V.1.1.2	Actualizar el directorio de Unidades de Estado con funciones y actividades geográficas.
	V.1.1.3	Asesorar a las Unidades de Estado respecto a la integración de datos en el RNIG.
	V.1.1.4	Elaborar informes sobre avances del RNIG.

Propuestas de incorporación de objetivos, proyectos, metas o actividades generales por parte de las dependencias o unidades de estado con funciones estadísticas y/o geográficas



Responsable del Monitoreo: CEIEG y Unidades de Estado que específicamente tengan actividades programadas en el Plan Anual de Trabajo.

Instrumentos:

- Programa Anual de Trabajo.
- Informes semestrales.
- Informes mensuales.



Este apartado contiene el significado de las siglas utilizadas en el documento.
Por ejemplo:

CEIEG	Comité Estatal de Información Estadística y Geográfica
COEPO	Consejo Estatal de Población
CONEVAL	Consejo Nacional de Evaluación de la Política de Desarrollo Social
CONAPO	Consejo Nacional de Población
EEE	Estrategia Estadística del Estado
INEGI	Instituto Nacional de Estadística y Geografía
IMEPLAN	Instituto de Planeación y Gestión del Desarrollo del Área Metropolitana de Guadalajara
HECRA	Herramienta para Evaluar la Calidad de los Registros Administrativos
IIEG	Instituto de Información Estadística y Geográfica



Anexo A.

**Ejes rectores del Plan Estatal de Desarrollo
2018 – 2024 Visión 2030**

Anexo B.

**Objetivos Estratégicos del Programa Nacional de
Estadística y Geografía 2013- 2018 Actualizado 2017**

Anexo C.

Objetivos del Desarrollo Sostenible



Sitio de depósito del Programa Estatal de Estadística y Geografía y formato de propuestas

https://iieg.gob.mx/ns/?page_id=16752

Correos para envío de propuestas

(23 de octubre fecha límite)

coordinaciondelsistema@iieg.gob.mx

odilon.cortes@inegi.org.mx





CEIEG

Comité Estatal de Información
Estadística y Geográfica de Jalisco

 INEGI


Sistema Nacional de Información
Estadística y Geográfica


Jalisco
GOBIERNO DEL ESTADO

 IIEG
Instituto de Información
Estadística y Geográfica
de Jalisco