 <p>COMITÉ ESTATAL DE INFORMACIÓN ESTADÍSTICA Y GEOGRÁFICA DE JALISCO</p>	Tipo de reunión:	Sesión de instalación del Subcomité / Grupo de Trabajo de Geografía y Medio Ambiente
	Lugar de reunión	Reunión virtual coordinada en el Instituto de Información Estadística y Geográfica (IIEG)
	Fecha/hora	07 de julio de 2020 / 11:00
	Elaboró: (Nombre / Cargo / Dependencia)	LUIS GERARDO HARO / Jefe del Departamento del Comité Estatel / INEGI

Conforme a lo referido en el artículo 31 de la Ley del Sistema Nacional de Información Estadística y Geográfica (LSNIEG) en que se establece que las Unidades de Estado participarán en el "Sistema" a través de diversas instancias colegiadas, entre ellas los *Comités Estatales de Información Estadística y Geográfica (CEIEG)*, aprobados por la Junta de Gobierno del INEGI por acuerdo 5ª/XXIV/2009 de fecha 22 de junio de 2009, y con fundamento en el Acta de Conformidad para la Continuidad del *Comité Estatal de Información Estadística y Geográfica* del Estado de Jalisco (CEIEG), se realizó la presente sesión virtual (Videoconferencia) teniendo como sede el Instituto de Información Estadística y Geográfica (IIEG) ubicado en el domicilio Av. Pirules No. 71, Colonia Ciudad Granja, en Zapopan, Jalisco con la finalidad de efectuar la instalación del Subcomité de Información de Geografía y Medio Ambiente, mismo que fue constituido con el propósito de coadyuvar con el cumplimiento de los objetivos y metas establecidos en el Programa Estatal Estadístico y Geográfico del estado (PEEG) y el Plan Anual de Trabajo del CEIEG (PAT). Para tal efecto se describen las actividades generales a realizar:


Objetivo del Subcomité / Grupo de trabajo:

Desarrollar actividades, proyectos y acciones que contribuyan al cumplimiento del Programa Anual de Trabajo del CEIEG en materia de información geográfica y del medio ambiente a efecto de mejorar la oferta y calidad de la información en la entidad, así como propiciar el desarrollo de habilidades para el uso y explotación de la misma, considerando como principio básico su contribución al SNIIEG y el Plan de Desarrollo y Gobernanza del Estado.

Actividades previstas para realizar por el Subcomité / Grupo de trabajo:

- Promover entre el propio Subcomité y grupos de trabajo que se integren, acciones de capacitación sobre Normas Técnicas en materia de Coordinación del SNIIEG y de información geográfica y de medio ambiente, así como metodologías y herramientas para análisis de información.
- Establecer planes de acción con las estrategias y actividades a realizar por el Subcomité tendientes al cumplimiento del Programa Anual de Trabajo y el Programa Estatal de Estadística y Geografía del Estado.
- Fortalecer el sitio Web del Centro de Información Estadística y Geográfica del estado con sistemas de consulta que faciliten el uso y el aprovechamiento de la información por parte de las Unidades de Estado.
- Dar seguimiento al impacto de las actividades del Subcomité y de los grupos de trabajo conformados para cumplir con los objetivos y resultados esperados.
- Integrar los informes requeridos para informar al Comité de Información Estadística y Geográfica respecto a los avances que se registren cada periodo en el programa de trabajo del Subcomité.
- Intercambiar información entre Unidades de Estado a efecto de enriquecer la explotación de información geográfica y de medio ambiente disponible en la entidad.



	Tipo de reunión:	Sesión de instalación del Subcomité / Grupo de Trabajo de Geografía y Medio Ambiente
	Lugar de reunión	Reunión virtual coordinada en el Instituto de Información Estadística y Geográfica (IIEG)
	Fecha/hora	07 de julio de 2020 / 11:00
	Elaboró: (Nombre / Cargo / Dependencia)	LUIS GERARDO HARO / Jefe del Departamento del Comité Estatal / INEGI


- Desarrollar o fortalecer con información, plataformas de información geoespacial en las que se incorporen temas relevantes para la entidad y los municipios.
- Adoptar y aplicar metodologías para incrementar la calidad de los registros administrativos de geografía y medio ambiente elaborados por diversas Unidades de Estado.


Información que va a producir, integrar o trabajar:

- La determinada en el Programa Estatal Estadístico y Geográfico (PEEG), así como la prevista en el Programa Anual de Trabajo (PAT) del año correspondiente.
- La que se defina de conformidad con las necesidades de las Unidades de Estado considerando su contribución al SNIEG y al Plan de Gobernanza y Desarrollo del Estado de Jalisco.

Unidades que participarán y el carácter de su participación:

NOMBRE	DEPENDENCIA	CARGO INSTITUCIONAL	CARGO DENTRO DEL GRUPO
Juan José Del Toro Madrueño	IIEG	Director de Información Estadística Geográfica y Ambiental	Coordinador Ejecutivo
Yirah Alejandra Barraza Guevara	IIEG	Coordinadora de vinculación y gestión	Secretario de Actas
Luis Gerardo Haro	INEGI	Jefe del Departamento del Comité Estatal	Secretario Técnico
Jesús de Alba Hernández	INEGI	Subdirector de Geografía	Vocal
Alejandra Aguilar Ramírez	SEMADET	Coordinadora General de Geomática e Información Ambiental y Territorial	Vocal
Martha Paola Romo López	Secretaría General de Gobierno	Coordinadora de Análisis y Seguimiento	Vocal
Alba Karime Ávila Gómez	Unidad Estatal de Protección Civil y Bomberos	Asistente de Evaluación y Seguimiento	Vocal
María Guadalupe Plascencia Vázquez	IIEG	Directora de la Coordinación del Sistema de Información	Invitada



 <p>COMITÉ ESTATAL DE INFORMACIÓN ESTADÍSTICA Y GEOGRÁFICA DE JALISCO</p>	Tipo de reunión:	Sesión de instalación del Subcomité / Grupo de Trabajo de Geografía y Medio Ambiente
	Lugar de reunión	Reunión virtual coordinada en el Instituto de Información Estadística y Geográfica (IIEG)
	Fecha/hora	07 de julio de 2020 / 11:00
	Elaboró: (Nombre / Cargo / Dependencia)	LUIS GERARDO HARO / Jefe del Departamento del Comité Estatel / INEGI

Carlos Garibaldi Castillo

IIEG

Coordinador de Gestión
Documental

Invitado


ACUERDOS

1. El Subcomité de Información de Geografía y Medio Ambiente realizará (Número) sesiones de trabajo durante el año mismas que se celebrarán con una periodicidad, trimestral, estableciendo las siguientes fechas:

FECHAS

21 de julio 2020
21 octubre 2020


2. El Subcomité/Grupo de Información de Geografía y Medio Ambiente a través de su Coordinador Ejecutivo o a quien se designe como responsable, se compromete a presentar un informe semestral de las acciones realizadas al CEIEG, así como atender las actividades que haya inscrito en el Programa Anual de Trabajo de dicho Comité, generando los reportes con la periodicidad y características requeridas.



Juan José Del Toro Madrueño
COORDINADOR EJECUTIVO



Luis Gerardo Haro
SECRETARIO TÉCNICO



Yirah Alejandra Barraza Guevara
SECRETARIA DE ACTAS