IIEG
Instituto de Información Estadística y Geográfica de Jalisco

Calzada de los Pirules 71 Col. Cd. Granja
C. P. 45010, Zapopan, Jalisco, Méx.

Zapopan, Jalisco. Abril de 2020.

Distribución poblacional por colonia del municipio de Guadalajara (Fuente INE 2020)

Con el fin de contar con una aproximación más cercana a la base de población actual, utilizamos el **Padrón Electoral por Sección del Instituto Nacional Electoral (INE) al 20 de marzo de 2020**.

El presente reporte muestra información georreferenciada para localizar las colonias que tienen mayor concentración de la población con edad de 60 años y más, y por último el porcentaje de población de 60 años y más en relación a la población de 18 años y más.

Para su análisis e interpretación se deberá tomar en cuenta que este padrón considera únicamente a la población de 18 años y más con credencial para votar, y que no todos los municipios cuentan con secciones que pueden ser aisladas y después reagrupadas en colonias

Consideramos que el ejercicio es una buena aproximación para determinar la población de actual después de comparar las proyecciones de población vigentes del Consejo Nacional de Población que para el grupo de 20 años y más estima 5,467,526 habitantes, y para el grupo de 60 años y más 923,131 en Jalisco.
Mientras que el padrón electoral reporta para para la población de 20 años y más 5,773,983 electores, y de 60 años y más 1,070,069.
En ninguno de los dos casos la población es inferior a la proyectada por el CONAPO.
**Se utiliza como referencia el grupo de 20 años y más debido a que el CONAPO presenta los grupos de edad por quinquenios, lo que impide determinar la población de 18 años y más.*

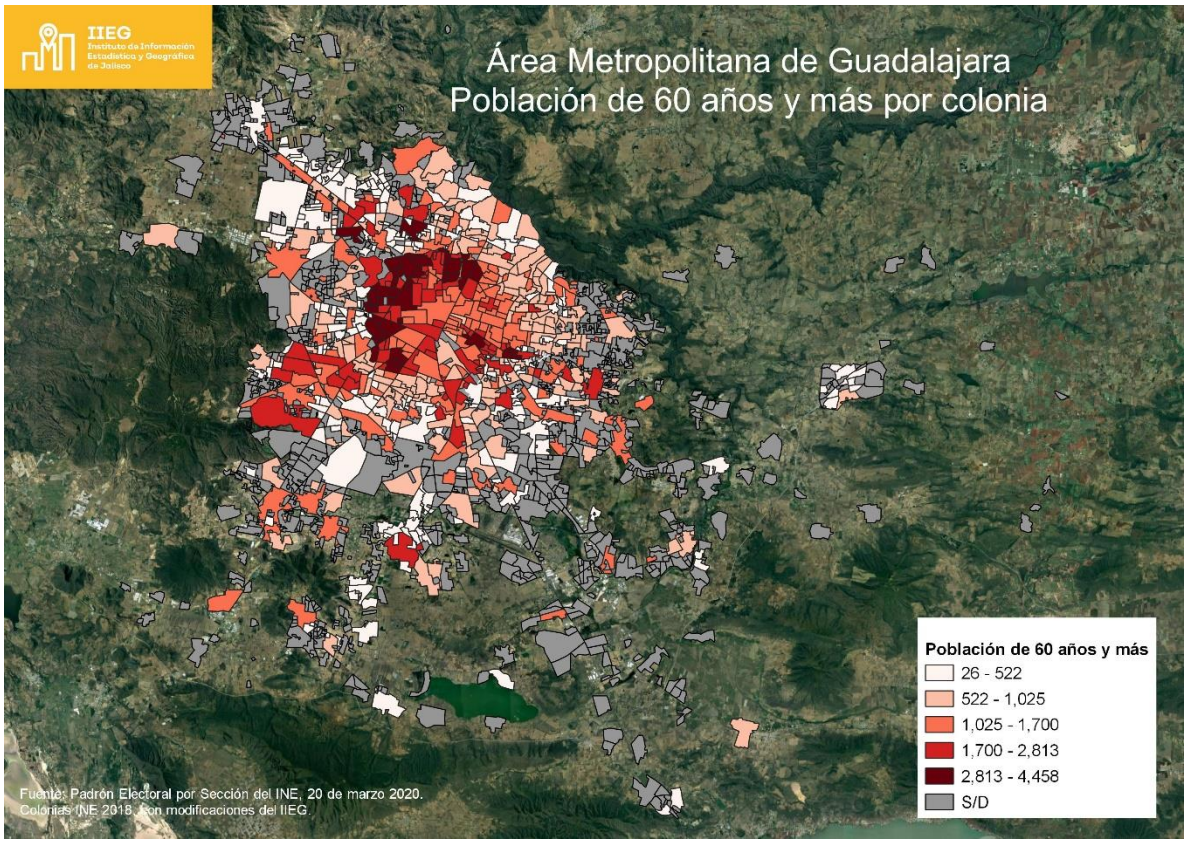

Jalisco
GOBIERNO DEL ESTADO

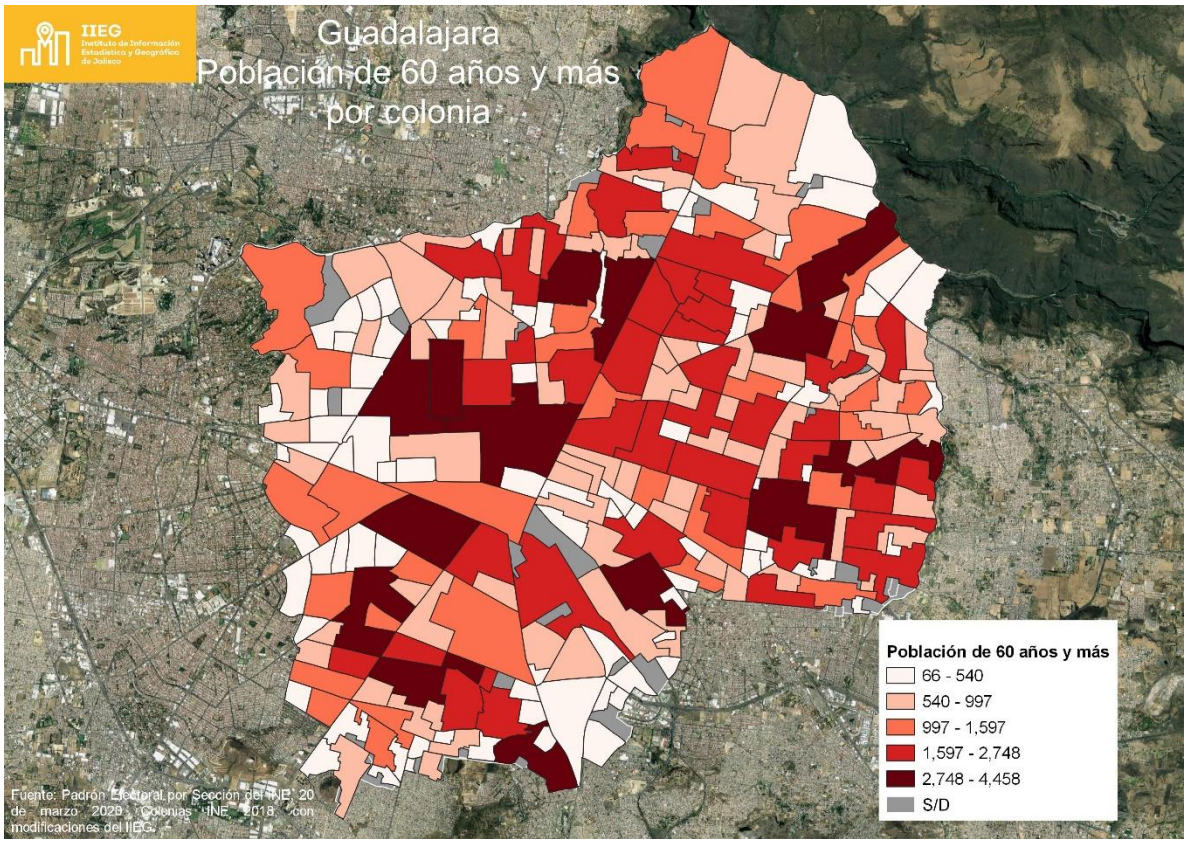

Las 20 colonias con mayor de población de 60 años y más son:

Jardines de la Cruz 4,458, Oblatos 4,450, San Andrés 4,435, Lagos de Oriente 4,028, Del Fresno 3,893, Zona Centro 3,562, Santa Cecilia 3,487, Independencia 3,421, Miravalle 3,406, Atlas 3,248, Lomas de Polanco 3,241, Jardines Alcalde 3,161, Villaseñor (Santa Teresita) 3,077, Ladrón de Guevara 2,998, Artesanos (Sagrada Familia Y/O Jesus) 2,748, Insurgentes 2,547, La Penal 2,503, La Guadalupana 2,479, La Esperanza (La Federacha) 2,477, Rancho Nuevo 2,470.

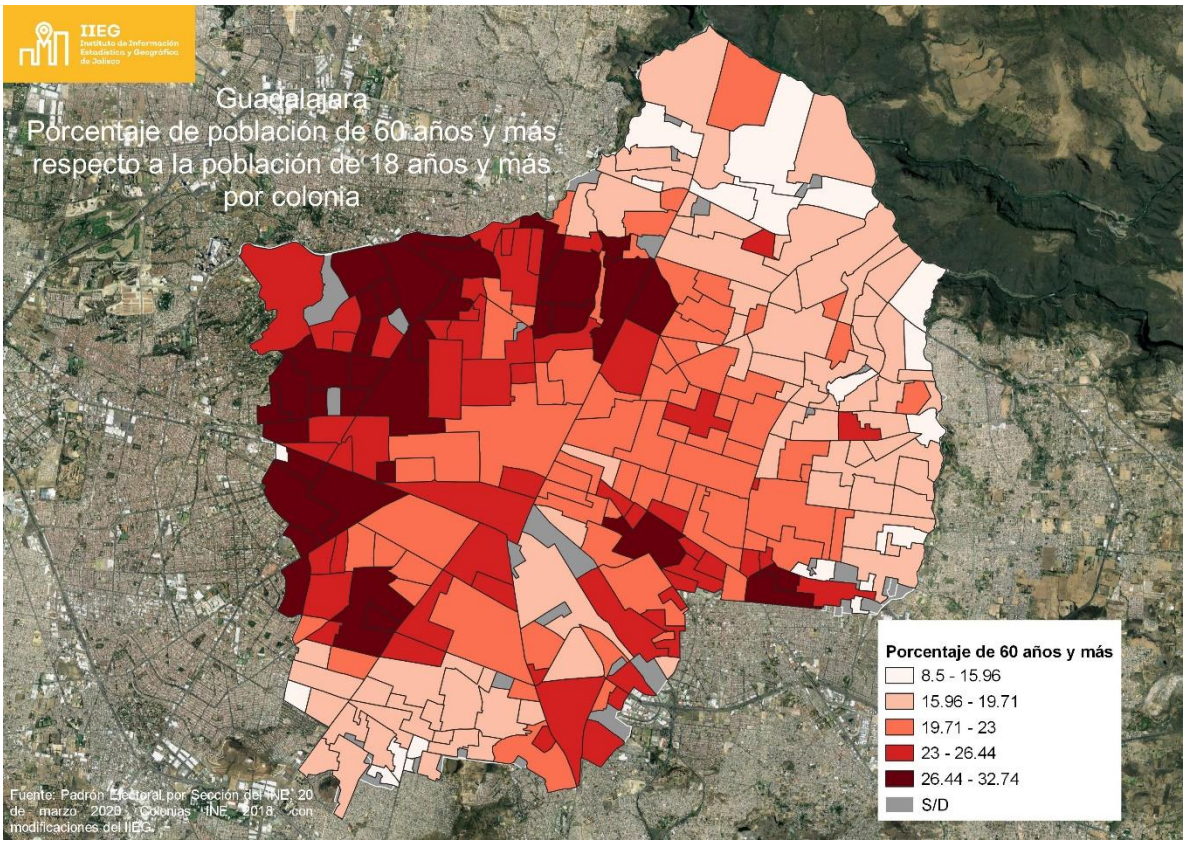

Las 20 colonias con mayor porcentaje de población de 60 años y más en relación a la población de 18 años y más son:

Arcos 32.74, Vallarta San Jorge 31.43, Providencia 3A Sección 31.27, Chapalita Sur 30.07, Jardines Alcalde 29.95, Miraflores 29.60, Lomas del Country 29.58, Colinas de la Normal 29.55, Jardines del Country 29.36, Prados Providencia 28.85, Ciudad del Sol 28.45, Providencia 2A Sección 28.37, Vicente Guerrero 28.29, Circunvalación Vallarta 28.26, Victoria 28.18, Lomas de Guevara 28.18, Juan Manuel 28.16, Monraz 28.11, Country Club 28.03, Santa Rita 28.00.

La información estadística con un nivel de desagregación por Sección Electoral del Instituto Nacional Electoral, fue utilizada por el Instituto de Información Estadística y Geográfica del Estado de Jalisco (IIEG) para desarrollar información nivel de colonia con los grupos de edad reportados del Padrón Electoral (INE) al 20 de marzo de 2020.

La capa utilizada por el IIEG para este ejercicio se basa en la Capa de Colonias del Instituto Nacional Electoral (INE), con modificaciones que responden al conocimiento del territorio del IIEG. Sin embargo, no podemos asegurar que sea equivalente a la capa de colonias que utilizan los municipios de Jalisco en la práctica.