IIEG
Instituto de Información Estadística y Geográfica de Jalisco

Calzada de los Pirules 71 Col. Cd. Granja
C. P. 45010, Zapopan, Jalisco, Méx.

Zapopan, Jalisco. Marzo de 2020.

Distribución poblacional por colonia del municipio de Zapopan

El presente reporte muestra información georreferenciada para localizar las colonias que tienen mayor concentración de población total, además de la población con edad de 65 años y más, y por último el porcentaje de población de 65 años y más en relación a la población total.

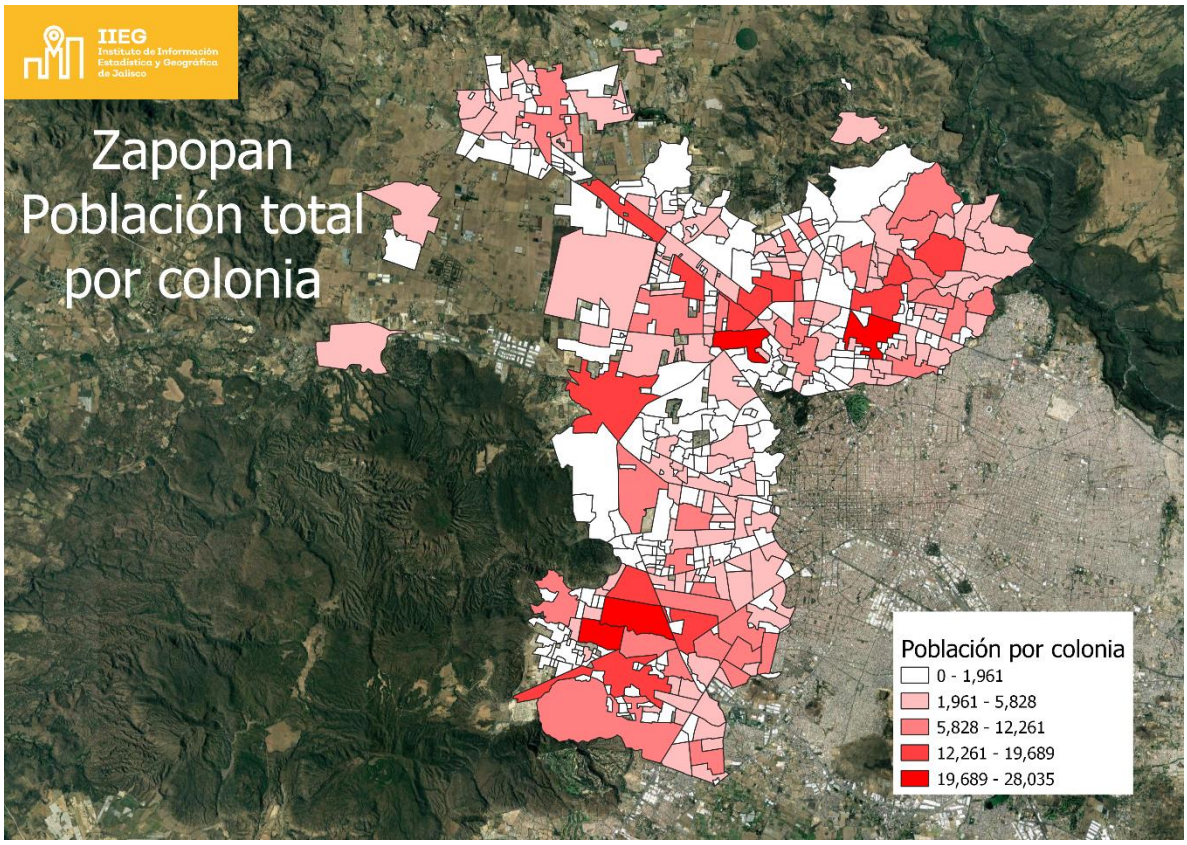

Las 20 colonias con mayor concentración de población son:

Miramar 28,035, Constitución 27,515, Arenales Tapatíos 22,295, Santa Margarita 21,603, San Juan de Ocotán 19,689, Jardines del Valle 19,057, Villa de Guadalupe 17,689, La Tuzania 17,356, Arcos de Zapopan 17,296, Santa Ana Tepetitlán 17,026, Paraísos del Colli 16,469, Huentitán El Bajo 15,980, Paseos del Sol 15,732, Lomas de Zapopan 15,661, Tabachines 14,723, Jardines de Nuevo México 14,602, Lomas de Tabachines 14,312, Ciudad Bugambilias 12,261, Lomas de La Primavera 11,997, El Colli Urbano 11,934.

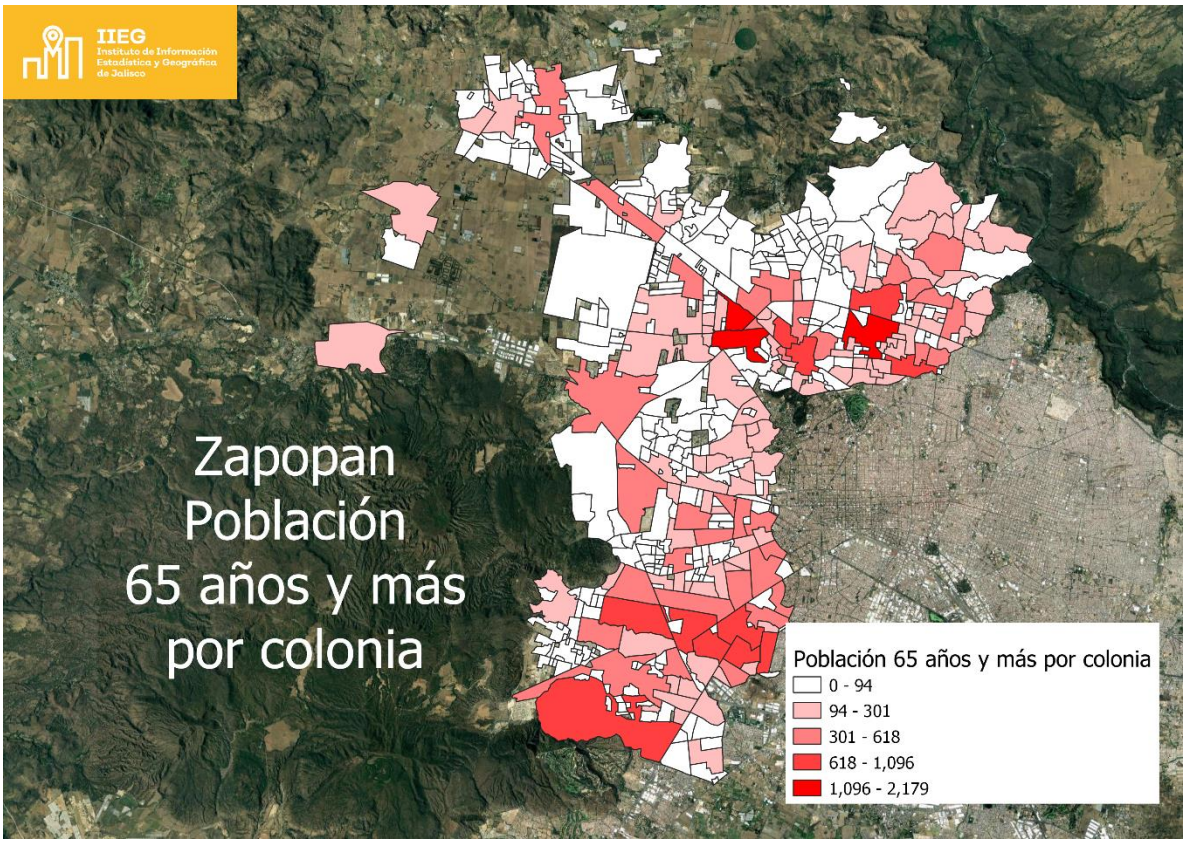

Las 20 colonias con mayor concentración de población con 65 años y más son:

Constitución 2,179, Santa Margarita 1,663, La Tuzania 1,392, Las Águilas 1,096, La Calma 996, Chapalita 991, Atemajac del Valle 913, Miramar 911, Paseos del Sol 852, Centro 823, Tabachines 782, Santa Elena Alcalde 782, Las Arboledas 746, San Isidro Ejidal 743, Loma Bonita Ejidal 733, Huentitán El Bajo 685, Ciudad Bugambilias 636, Ciudad del Sol 618, Arenales Tapatíos 597, La Estancia 590.

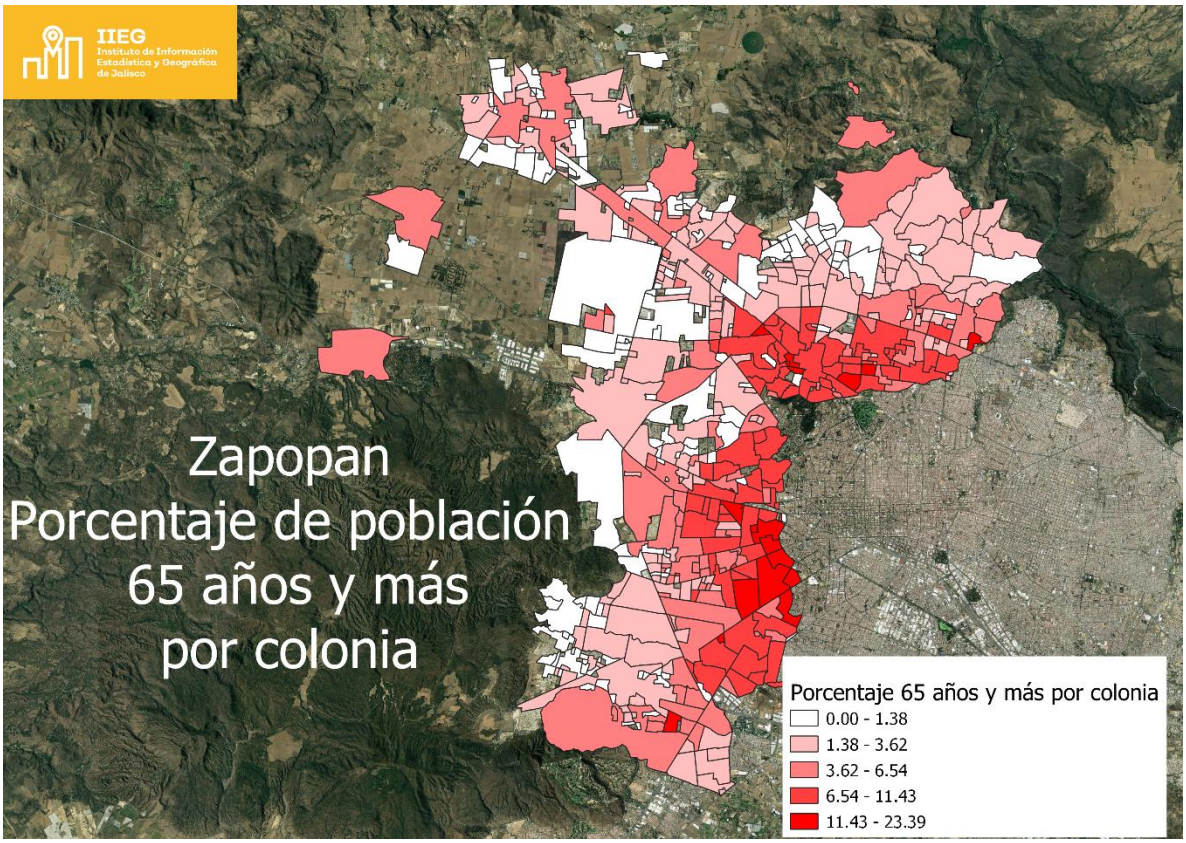

Las 20 colonias con mayor <u>porcentaje</u> de población de 65 años y más son:

Los Pinos 23.39, Vigusa 18.80, Chapalita Sur 16.51, Del Sol 15.95, Jardines de San Ignacio 15.81, Unidad Cadete Fco. Márquez 15.46, Chapalita 14.88, Chapalita Oriente 14.47, Prados Vallarta 14.32, Santa Elena Alcalde 14.26, Country Club 14.20, República 14.17, Ciudad del Sol 13.81, Seattle 13.73, Arboleda 13.60, La Experiencia 13.42, Lindavista 13.42, Victoria 13.41, Jardines de los Arcos 12.70, Colinas de San Javier 12.59.

Es importante tomar en cuenta que para que la información estadística presente resultados a nivel de COLONIA, su recopilación debe ser mediante un CENSO y el levantamiento debe realizarse a nivel de la unidad de área requerida (Colonia) o menor (Manzana).
Adicionalmente los tabulados y/o microdatos de la información deben estar disponibles a los niveles de desagregación antes mencionados.

La información estadística con un nivel de desagregación de Manzana fue utilizada por el Instituto de Información Estadística y Geográfica del Estado de Jalisco (IIEG) para desarrollar información nivel de colonia con los indicadores sociodemográficos del **Censo Nacional de Población y Vivienda 2010** de INEGI presentados a nivel de manzanas.

La capa utilizada por el IIEG para este ejercicio se basa en la Capa de Colonias del Instituto Nacional Electoral (INE), con modificaciones que responden al conocimiento del territorio del IIEG. Sin embargo, no podemos asegurar que sea equivalente a la capa de colonias que utilizan los municipios de Jalisco en la práctica.