IIEG
Instituto de Información Estadística y Geográfica de Jalisco

Calzada de los Pirules 71 Col. Cd. Granja
C. P. 45010, Zapopan, Jalisco, Méx.

Zapopan, Jalisco. Marzo de 2020.

Distribución poblacional por colonia del municipio de Tlajomulco de Zúñiga

El presente reporte muestra información georreferenciada para localizar las colonias que tienen mayor concentración de población total, además de la población con edad de 65 años y más, y por último el porcentaje de población de 65 años y más en relación a la población total.

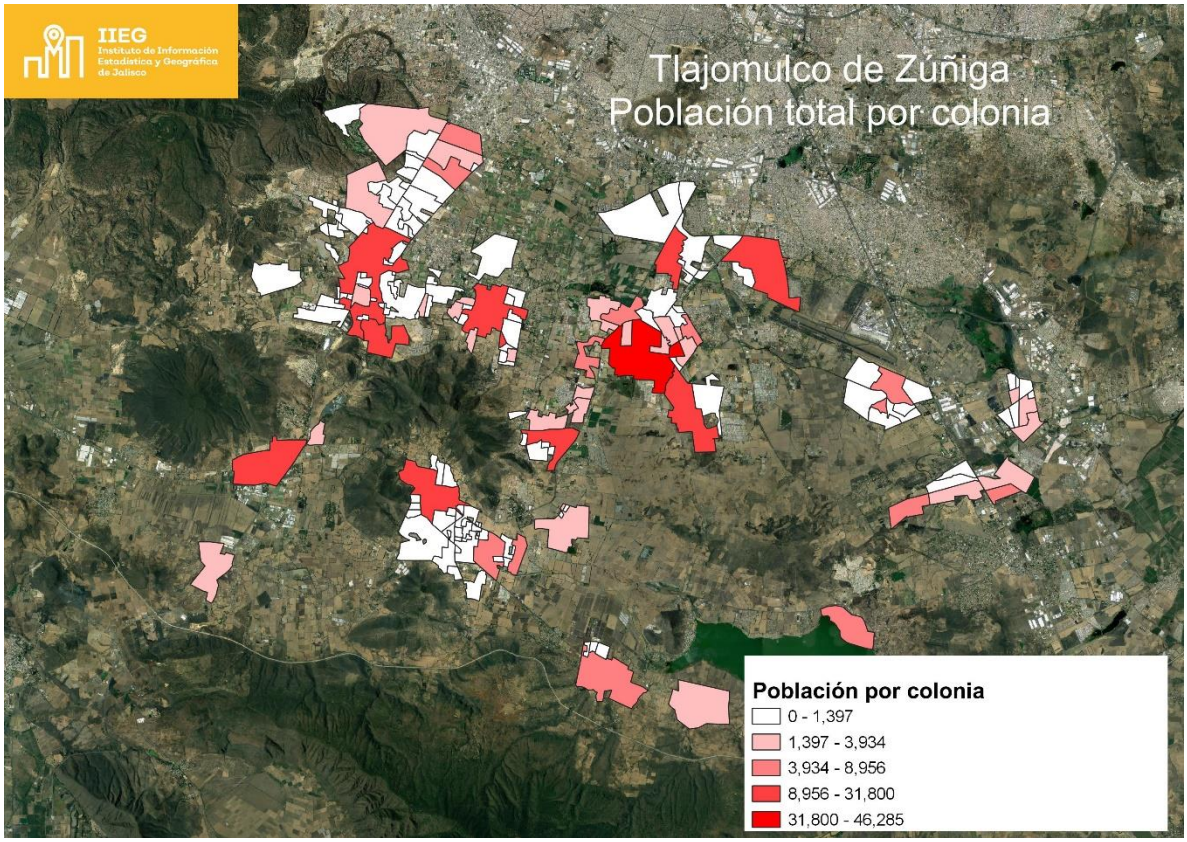

Las 20 colonias con mayor concentración de población son:

Hacienda Santa Fe 46,285, Chulavista E1 31,800, San Sebastián el Grande 16,495, Lomas del Sur 14,481, San José del Quince 13,228, Santa Cruz del Valle 12,559, San Agustín 12,080, Lomas de San Agustín 11,814, Real del Valle 11,746, Centro 11,060, Santa Anita 10,917, Santa Cruz de Las Flores 9,470, Villas de La Hacienda 8,956, Villas Fontana 7,781, Hacienda de Los Eucaliptos 7,769, San Miguel Cuyutlán 6,764, Tulipanes 6,293, Valle Dorado 5,607, Cajititlán 5,283, Hacienda La Noria 5,118,

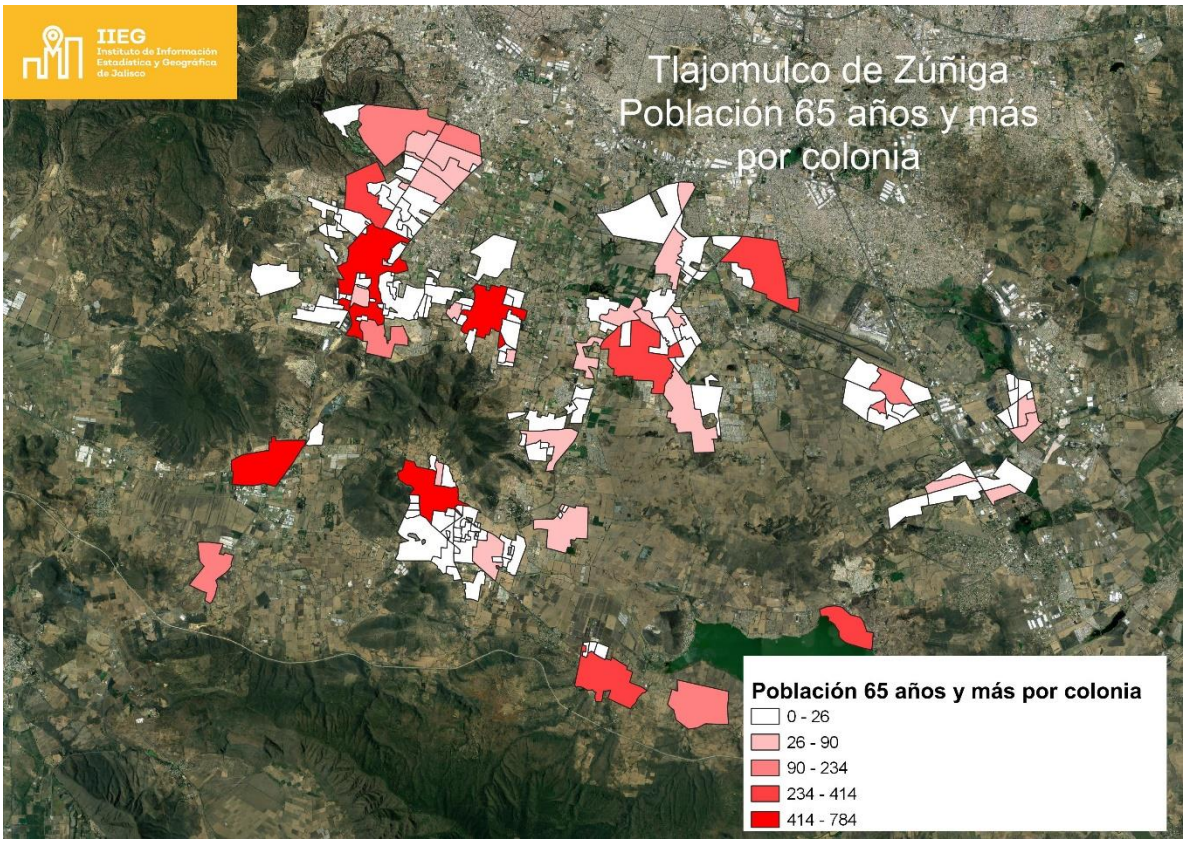

Las 20 colonias con mayor concentración de población con 65 años y más son:

Santa Anita 784, Centro 696, San Agustín 637, San Sebastián el Grande 607, Santa Cruz de Las Flores 537, Santa Cruz del Valle 414, Hacienda Santa Fe 352, San Miguel Cuyutlán 350, San José del Quince 348, Cajititlán 323, Condominio Campo de Golf Santa Anita 272, Zapote del Valle 234, López Cotilla 192, Tulipanes 169, Buenavista 157, El Palomar 136, San Lucas Evangelista 109, Lomas de San Agustín 105, Chulavista E1 90, Real del Valle 90..

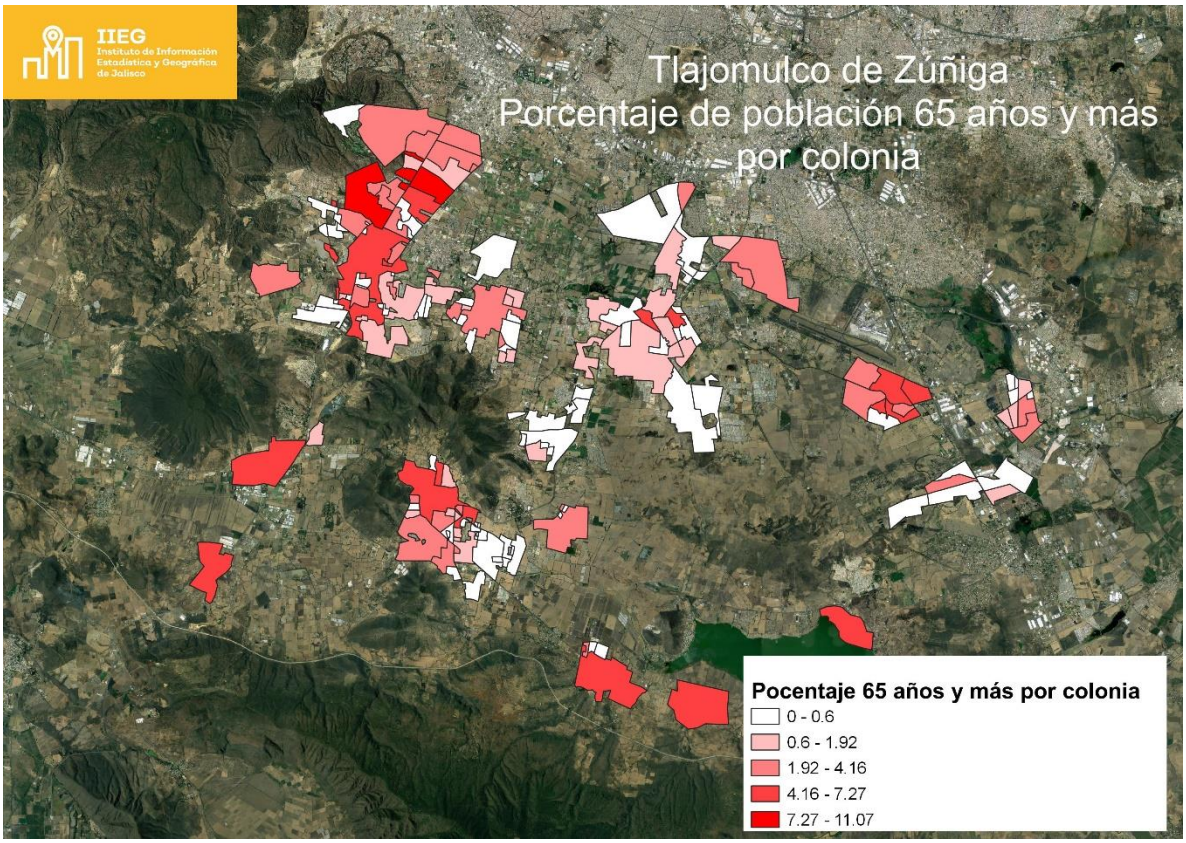

Las 20 colonias con mayor <u>porcentaje</u> de población de 65 años y más son:

Condominio Campo de Golf Santa Anita 11.07, Los Gavilanes Poniente 9.88, Los Gavilanes 9.08, Santa Isabel 8.12, Punto Sur 7.27, Santa Anita 7.18, López Cotilla 6.86, Centro 6.29, Cajititlán 6.11, Buenavista 5.93, Larios 5.74, Santa Cruz de Las Flores 5.67, Acueducto San Javier 5.60, Presidentes 5.42, San Agustín 5.27, San Miguel Cuyutlán 5.17, Concepción del Valle (La Concha) 5.15, Jardines de Santa Anita 5.10, San Vicente 5.05, Zapote del Valle 4.79.

Es importante tomar en cuenta que para que la información estadística presente resultados a nivel de COLONIA, su recopilación debe ser mediante un CENSO y el levantamiento debe realizarse a nivel de la unidad de área requerida (Colonia) o menor (Manzana).
Adicionalmente los tabulados y/o microdatos de la información deben estar disponibles a los niveles de desagregación antes mencionados.

La información estadística con un nivel de desagregación de Manzana fue utilizada por el Instituto de Información Estadística y Geográfica del Estado de Jalisco (IIEG) para desarrollar información nivel de colonia con los indicadores sociodemográficos del **Censo Nacional de Población y Vivienda 2010** de INEGI presentados a nivel de manzanas.

La capa utilizada por el IIEG para este ejercicio se basa en la Capa de Colonias del Instituto Nacional Electoral (INE), con modificaciones que responden al conocimiento del territorio del IIEG. Sin embargo, no podemos asegurar que sea equivalente a la capa de colonias que utilizan los municipios de Jalisco en la práctica.