IIEG
Instituto de Información Estadística y Geográfica de Jalisco

CHAPALA
DIAGNÓSTICO DEL MUNICIPIO
AGOSTO 2019

Jalisco
GOBIERNO DEL ESTADO

IIEG
Instituto de Información Estadística y Geográfica de Jalisco

Calzada de los Pirules 71 Col. Cd. Granja
C. P. 45010, Zapopan, Jalisco, Méx.

CHAPALA
DIAGNÓSTICO DEL MUNICIPIO

Agosto 2019

HISTORIA **3**
Toponimia
Contexto histórico

GEOGRAFIA **6**
Mapa base
Medio físico e infraestructura

DEMOGRAFÍA Y SOCIEDAD **10**
Aspectos demográficos
Intensidad migratoria
Pobreza multidimensional
Marginación
Índices sociodemográficos

ECONOMÍA **21**
Número de empresas
Valor agregado censal bruto
Empleo
Agricultura y ganadería

MEDIO AMBIENTE **27**
Subíndice municipal de medio ambiente

GOBIERNO Y SEGURIDAD **29**
Instituciones educativas
Desarrollo institucional
Incidencia delictiva
Directorio municipal

Consulta el documento en línea
http://www.iieg.gob.mx/

IIEG
Instituto de Información Estadística y Geográfica de Jalisco

HISTORIA

CHAPALA
DIAGNÓSTICO DEL MUNICIPIO
AGOSTO 2019

Jalisco
GOBIERNO DEL ESTADO

IIEG
Instituto de Información Estadística y Geográfica de Jalisco

Calzada de los Pirules 71 Col. Cd. Granja
C. P. 45010, Zapopan, Jalisco, Méx.

Toponimia

Chapala significa "*lugar de búcaros u ollas pequeñas*" (náhuatl); "*lugar muy mojado o empapado*" (coca), o el "*lugar de chapulines sobre el agua*" (náhuatl).

Figura 1. Chapala, Jalisco.
Localización geográfica.

FUENTE: IIEG, Instituto de Información Estadística y Geográfica del Estado de Jalisco, "Mapa General del Estado de Jalisco

Calzada de los Pirules 71 Col. Cd. Granja
C. P. 45010, Zapopan, Jalisco, Méx.

Contexto histórico

En sus orígenes Chapalac o Chapallan fue un asentamiento prehispánico cuya antigüedad más remota es encontrada en el siglo XII de nuestra era, cuando una migración de tribus de origen náhuatl provenientes del noroeste del país, tocaron estas latitudes, encontrando la ribera norte del lago sumamente poblada, como lo refiere Fray Antonio Tello, fraile y cronista franciscano.

Durante los siglos XVI al XVIII Chapala fue una encomienda “a medias” con la Corona española poblada en su mayoría por indígenas, apareciendo la colonización europea prácticamente a finales del siglo XVII.

De 1825 a 1838 perteneció al Tercer Cantón de La Barca, posteriormente al Primer Cantón de Guadalajara. El 27 de marzo de 1824 se le concede el título de villa a Chapala, en la proposición quinta del Plan de División Territorial del Estado. A partir de 1885 Chapala empieza a desarrollarse como centro turístico.
Por decreto del 30 de diciembre de 1896, se erigen en Séptimo Cantón las municipalidades de: Chapala, Tlajomulco, Ixtlahuacán de los Membrillos, Tuxcueca y Tizapán el Alto; siendo Chapala la cabecera.

El 2 de abril de 1931 se suprime la municipalidad de Chapala, agregándose a Guadalajara y queda como Comisaría Municipal, hasta que el 22 de julio de 1939 y por decreto se eleva de nuevo a la categoría de municipio. El 1º de septiembre de 1970 y por decreto, se erige como Ciudad la Villa de Chapala.

IIEG
Instituto de Información Estadística y Geográfica de Jalisco

GEOGRAFÍA

CHAPALA
DIAGNÓSTICO DEL MUNICIPIO
AGOSTO 2019

Jalisco
GOBIERNO DEL ESTADO

IIEG
Instituto de Información Estadística y Geográfica de Jalisco

Calzada de los Pirules 71 Col. Cd. Granja
C. P. 45010, Zapopan, Jalisco, Méx.

Figura 2. Chapala, Jalisco.
Mapa base.

FUENTE: IIEG, Instituto de Información Estadística y Geográfica del Estado de Jalisco; 2015.

IIEG
Instituto de Información Estadística y Geográfica de Jalisco

Calzada de los Pirules 71 Col. Cd. Granja
C. P. 45010, Zapopan, Jalisco, Méx.

Geografía

Tabla 1 Medio físico

Chapala, Jalisco

Medio físico			Descripción
Superficie municipal (km^2)		128	El municipio de Chapala tiene una superficie de 128Km^2. Por su superficie se ubica en la posición 121 con relación al resto de los municipios del estado.
Altura (msnm)	Mínima municipal	1,510	La cabecera municipal es Chapala y se encuentra a 1,530 msnm. El territorio municipal tiene alturas entre los 1,510 y 2,470 msnm.
	Máxima municipal	2,470	
	Cabecera municipal	1,530	
Pendientes (%)	Planas (< 5°)	39.6	El 39.6% del municipio tiene terrenos planos, es decir, con pendientes menores a 5°
	Lomerío (5° - 15°)	23.5	
	Montañosas (> 15°)	36.8	
Clima (%)	Semicálido semihúmedo	100.0	El municipio de Chapala (100%) tiene clima semicálido semihúmedo. La temperatura media anual es de 19.4°C, mientras que sus máximas y mínimas promedio oscilan entre 29.1°C y 10.0°C respectivamente. La precipitación media anual es de 889 mm.
Temperatura (°C)	Máxima promedio	29.1	
	Mínima promedio	10.0	
	Media anual	19.4	
Precipitación (mm)	Media anual	934	
Geología (%)	Aluvial	18.6	La roca predominante es basalto (51.3%), rocas ígneas extrusivas básicas, de origen volcánico constituidas de plagioclasa cálcica
	Basalto	51.3	
	Brecha volcánica básica	2.4	
	Limotita - Arenisca	27.6	
Tipo de suelo (%)	Vertisol	30.8	El suelo predominante es el vertisol (30.8%), tienen estructura masiva y alto contenido de arcilla. Su color es negro, gris oscuro o café rojizo. Su uso agrícola es muy extenso, variado y productivo. Son muy fértiles pero su dureza dificulta la labranza. Tienen susceptibilidad a la erosión y alto riesgo de salinización.
	Feozem	30.3	
	Litosol	25.2	
	Regosol	13.2	
	Fluvisol	0.5	
Cobertura de suelo (%)	Agricultura	36.4	La agricultura (36.4%) es el uso de suelo dominante en el municipio.
	Asentamiento humano	14.0	
	Bosque	16.2	
	Cuerpo de agua	0.5	
	Otros tipos de vegetación	0.7	
	Pastizal	4.4	
	Selva	26.0	
	Sin vegetación aparente	1.9	

FUENTE: IIEG, Instituto de Información Estadística y Geográfica del Estado de Jalisco; con base en: Geología, Edafología, esc. 1:50,000 y Uso de Suelo y Vegetación SVI, esc. 1:250,000, INEGI. Clima, CONABIO. Tomo 1 Geografía y Medio Ambiente de la Enciclopedia Temática Digital de Jalisco. MDE y MDT del conjunto de datos vectoriales, esc. 1:50,000, INEGI. Mapa General del Estado de Jalisco 2012.

IIEG
Instituto de Información Estadística y Geográfica de Jalisco

Calzada de los Pirules 71 Col. Cd. Granja
C. P. 45010, Zapopan, Jalisco, Méx.

Tabla 2 Infraestructura

Chapala, Jalisco

Infraestructura			Descripción
Infraestructura (km)	Carreteras	46.6	El municipio se encuentra en el primer lugar de la región Sureste, registrando grado muy alto de conectividad en caminos y carreteras.
	Caminos	31.1	

Tipo de servicios	Cantidad	Comentarios
Cementerio	5	
Escuelas	55	
Palacio o ayudantía	6	
Mercado	10	La información presentada en esta tabla corresponde a los servicios concentrados en localidades mayores a 2,500 habitantes.
Plaza	11	
Centro Salud	11	
Tanque de agua	13	
Templo	34	

FUENTE: IIEG, Instituto de Información Estadística y Geográfica del Estado de Jalisco Atlas de Caminos y Carreteras del Estado de Jalisco 2012 Conectividad 2012. Mapa General del Estado de Jalisco 2012. Censo de Población y Vivienda 2000 y 2010, INEGI. Siete servicios básicos, CDTR-IIEG, 2009.

IIEG
Instituto de Información Estadística y Geográfica de Jalisco

DEMOGRAFÍA Y SOCIEDAD

CHAPALA
DIAGNÓSTICO DEL MUNICIPIO
AGOSTO 2019

Jalisco
GOBIERNO DEL ESTADO

Aspectos demográficos

El municipio de Chapala pertenece a la región Sureste, su población al 2015 según la Encuesta Intercensal era de 50 mil 738 personas; 48.5 por ciento hombres y 51.5 por ciento mujeres, los habitantes del municipio representaban el 31.0 por ciento del total regional (ver tabla 3). Comparando este monto poblacional con el del año 2010, se obtiene que la población municipal aumentó en un 3.9 por ciento en cinco años.

Tabla 3 Población por sexo, porcentaje en el municipio

Chapala, Jalisco

Clave	No.	Municipio/localidad	Población total 2010	Población 2015			
				Total	Porcentaje en el municipio	Hombres	Mujeres
030		**CHAPALA**	**48,839**	**50,738**	**100.00**	**24,604**	**26,134**

FUENTE: IIEG, Instituto de Información Estadística y Geográfica del Estado de Jalisco con base en INEGI, Censo de Población y Vivienda 2010, Encuesta Intercensal 2015.

Se estima que para el 2020 esta población aumentará a 55 mil 094 habitantes, donde 26 mil 881 serán hombres y 28 mil 213 mujeres, manteniendo el 0.7 por ciento de la población total del estado.

El municipio en 2010 contaba con 45 localidades, de éstas, 6 eran de dos viviendas y 16 de una. La cabecera municipal de Chapala es la localidad más poblada con 21 mil 596 personas, y representaba el 44.2 por ciento de la población, le sigue Ajijic con el 21.5 Atotonilquillo con el 14.8, San Antonio Tlayacapan con el 10.1 y Santa Cruz de la Soledad con el 3.5 por ciento del total municipal. (ver tabla 4)

Tabla 4 Población por sexo, porcentaje en el municipio

Chapala, Jalisco

Clave	No.	Municipio/localidad	Población total 2000	Población 2010			
				Total	Porcentaje en el municipio	Hombres	Mujeres
030		**CHAPALA**	**43,444**	**48,839**	**100.00**	**23,902**	**24,937**
0001	1	CHAPALA	19,311	21,596	44.2	10,479	11,117
0002	2	AJIJIC	13,031	10,509	21.5	5,094	5,415
0003	3	ATOTONILQUILLO	6,775	7,249	14.8	3,604	3,645
0005	4	SAN ANTONIO TLAYACAPAN	-	4,938	10.1	2,358	2,580
0007	5	SANTA CRUZ DE LA SOLEDAD	1,598	1,723	3.5	877	846

FUENTE: IIEG, Instituto de Información Estadística y Geográfica del Estado de Jalisco con base en INEGI, censos y conteos nacionales, 2000-2010.

Calzada de los Pirules 71 Col. Cd. Granja
C. P. 45010, Zapopan, Jalisco, Méx.

Intensidad migratoria

El estado de Jalisco tiene una añeja tradición migratoria a Estados Unidos que se remonta hacia los finales del siglo XIX. Se estima que 1.4 millones de personas nacidas en Jalisco habitan en Estados Unidos y que alrededor de 2.6 millones de personas nacidas en aquel país son hijos de padres jaliscienses. De acuerdo al índice de intensidad migratoria calculado por Consejo Nacional de Población (CONAPO) con datos del censo de población de 2010 del INEGI, Jalisco tiene un grado alto de intensidad migratoria, y tiene el lugar decimotercero entre las entidades federativas del país con mayor intensidad migratoria.

Figura 3. Grado de Intensidad migratoria a Estados Unidos.
Jalisco, 2010

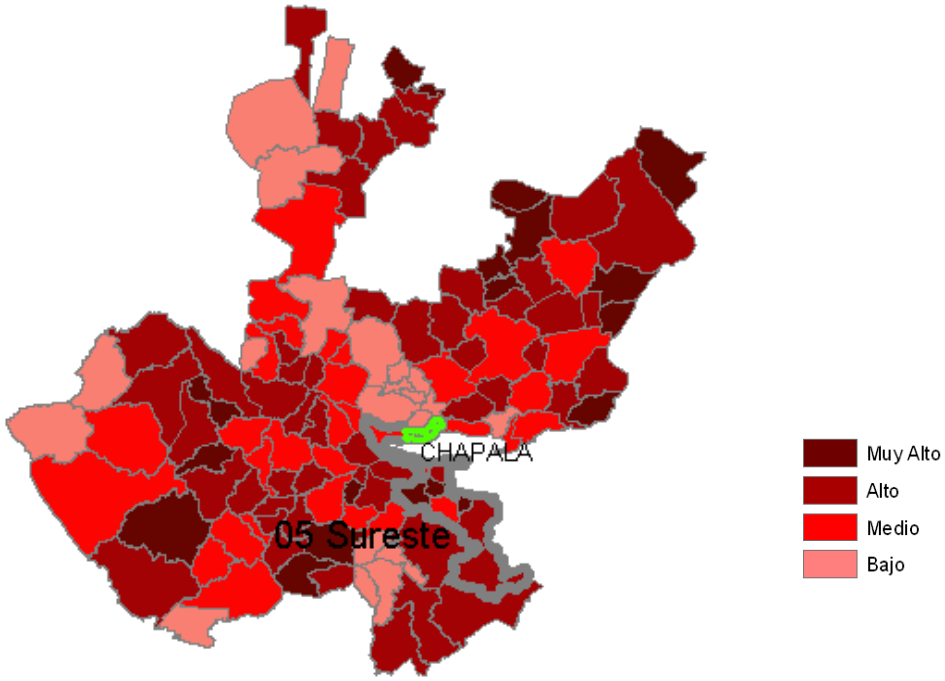

FUENTE: IIEG, Instituto de Información Estadística y Geográfica del Estado de Jalisco con base en estimaciones del CONAPO, 2010

Los indicadores de este índice señalan que particularmente en Chapala el 7.64 por ciento de las viviendas del municipio se recibieron remesas en 2010, en un 1.98 por ciento se reportaron emigrantes del quinquenio anterior (2005-2010), en el 0.99 por ciento se registraron migrantes circulares del quinquenio anterior, así mismo el 2.93 por ciento de las viviendas contaban con migrantes de retorno del quinquenio anterior (ver tabla 5).

Tabla 5 Índice y grado de intensidad migratoria e indicadores socioeconómicos	
Chapala, 2010	
Índice y grado de intensidad migratoria e indicadores socioeconómicos	**Valores**
Índice de intensidad migratoria	-0.1822483
Grado de intensidad migratoria	Bajo
Total de viviendas	12089
% viviendas que reciben remesas	7.64
% Viviendas con emigrantes en Estados Unidos del quinquenio anterior	1.98
% Viviendas con migrantes circulares del quinquenio anterior	0.99
% Viviendas con migrantes de retorno del quinquenio anterior	2.93
Lugar que ocupa en el contexto estatal	106
Lugar que ocupa en el contexto nacional	1132

FUENTE: IIEG, Instituto de Información Estadística y Geográfica del Estado de Jalisco con base en estimaciones del CONAPO con base en el INEGI, muestra del diez por ciento del Censo de Población y Vivienda 2010.

Cabe señalar que en el cálculo previo del índice de intensidad migratoria, que fue en el año 2000, la unidad de observación eran los hogares y Cuquío ocupaba el lugar 104 con grado medio, donde los hogares que recibieron remesas fue el 9.23 por ciento, hogares con emigrantes en Estados Unidos del quinquenio anterior 4.19 por ciento, el 2.02 por ciento de los hogares tenían migrantes circulares del quinquenio anterior y 2.32 por ciento migrantes de retorno (ver tabla 6).

Tabla 6 Índice y grado de intensidad migratoria e indicadores socioeconómicos	
Chapala, 2000	
Índice y grado de intensidad migratoria e indicadores socioeconómicos	**Valores**
Índice de intensidad migratoria	0.2967512
Grado de intensidad migratoria	Medio
Total de hogares	11808
% Hogares que reciben remesas	9.23
% Hogares con emigrantes en Estados Unidos del quinquenio anterior	4.19
% Hogares con migrantes circulares del quinquenio anterior	2.02
% Hogares con migrantes de retorno del quinquenio anterior	2.32
Lugar que ocupa en el contexto estatal	104

Fuente: Consejo Nacional de Población. Colección: Índices Sociodemográficos. Diciembre de 2001.

Calzada de los Pirules 71 Col. Cd. Granja
C. P. 45010, Zapopan, Jalisco, Méx.

Pobreza multidimensional

La pobreza, está asociada a condiciones de vida que vulneran la dignidad de las personas, limitan sus derechos y libertades fundamentales, impiden la satisfacción de sus necesidades básicas e imposibilitan su plena integración social. De acuerdo con esta concepción, una persona se considera en situación de pobreza multidimensional cuando sus ingresos son insuficientes para adquirir los bienes y los servicios que requiere para satisfacer sus necesidades y presenta carencia en al menos uno de los siguientes seis indicadores: rezago educativo, acceso a los servicios de salud, acceso a la seguridad social calidad y espacios de la vivienda servicios básicos en la vivienda.

La nueva metodología para medir el fenómeno de la pobreza fue desarrollada por el CONEVAL y permite profundizar en el estudio de la pobreza, ya que además de medir los ingresos, como tradicionalmente se realizaba, se analizan las carencias sociales desde una óptica de los derechos sociales.

Estos componentes permitirán dar un seguimiento puntual de las carencias sociales y al bienestar económico de la población, además de proporcionar elementos para el diagnóstico y seguimiento de la situación de la pobreza en nuestro país, desde un enfoque novedoso y consistente con las disposiciones legales aplicables y que retoma los desarrollos académicos recientes en materia de medición de la pobreza.

En términos generales de acuerdo a su ingreso y a su índice de privación social se proponen la siguiente clasificación:

Pobres multidimensionales.- Población con ingreso inferior al valor de la línea de bienestar y que padece al menos una carencia social.

Vulnerables por carencias sociales.- Población que presenta una o más carencias sociales, pero cuyo ingreso es superior a la línea de bienestar.

Vulnerables por ingresos.- Población que no presenta carencias sociales y cuyo ingreso es inferior o igual a la línea de bienestar.

No pobre multidimensional y no vulnerable.- Población cuyo ingreso es superior a la línea de bienestar y que no tiene carencia social alguna.

Tabla 7 Pobreza Multidimensional

Chapala, 2010-2015

Indicadores de incidencia	Porcentaje		Personas		Carencias promedio	
	2010	2015	2010	2015	2010	2015
Pobreza multidimensional						
Población en situación de pobreza multidimensional	48.3	41.7	23,354	21,142	2.2	1.9
Población en situación de pobreza multidimensional moderada	42.3	38.0	20,490	19,285	2.0	1.8
Población en situación de pobreza multidimensional extrema	5.9	3.7	2,864	1,857	3.5	3.4
Población vulnerable por carencias sociales	31.9	30.8	15,438	15,643	2.0	1.7
Población vulnerable por ingresos	6.2	7.9	2,979	4,003		
Población no pobre multidimensional y no vulnerable	13.7	19.6	6,614	9,953		
Privación social						
Población con al menos una carencia social	80.2	72.5	38,792	36,785	2.1	1.8
Población con al menos tres carencias sociales	22.7	13.5	11,000	6,849	3.4	3.3
Indicadores de carencias sociales						
Rezago educativo	23.4	20.3	11,322	10,283	2.7	2.3
Acceso a los servicios de salud	43.4	26.6	20,978	13,500	2.5	2.4
Acceso a la seguridad social	68.9	58.6	33,335	29,735	2.3	2.0
Calidad y espacios de la vivienda	10.9	9.6	5,252	4,879	3.3	2.8
Acceso a los servicios básicos en la vivienda	5.9	4.4	2,849	2,247	3.0	3.1
Acceso a la alimentación	17.8	12.8	8,631	6,486	3.1	2.6
Bienestar						
Población con un ingreso inferior a la línea de bienestar mínimo	18.1	12.1	8,756	6,158	2.1	2.0
Población con un ingreso inferior a la línea de bienestar	54.4	49.6	26,333	25,145	2.0	1.6

Fuente: Elaborado por el IIEG con base en estimaciones del CONEVAL con base en el MCS-ENIGH 2010, la muestra del Censo de Población y Vivienda 2010, el Modelo Estadístico 2015 para la continuidad del MCS-ENIGH y la Encuesta Intercensal 2015.

En la tabla 7 se muestra los datos actualizados a 2015 del porcentaje y número de personas en situación de pobreza, vulnerable por carencias sociales, vulnerable por ingresos y; no pobre y no vulnerable en Chapala el 41.7 por ciento de la población se encuentra en situación de pobreza, es decir 21 mil 142 personas comparten esta situación en el municipio, así mismo el 30.8 por ciento (15,643 personas) de la población es vulnerable por carencias sociales; el 7.9 por ciento es vulnerable por ingresos y 19.6 por ciento es no pobre y no vulnerable.

Es importante agregar que en 2010 el 5.9 por ciento de Chapala presentó pobreza extrema para el 2015 disminuyó a 3.7 por ciento, es decir mil 857 personas (2015); por otro lado en 2010 un 42.3 por ciento de la población estaba en pobreza moderada (20,490 personas) y para 2015 disminuyó su porcentaje a 38.0 por ciento, en datos absolutos disminuyó a 19,285 habitantes.

De los indicadores de carencias sociales en 2015, destaca que el acceso a la seguridad social es la más alta con un 58.6 por ciento, que en términos relativos se trata de 29 mil 735 habitantes. El que menos porcentaje acumula es el acceso a los servicios básicos en la vivienda, con el 4.4 por ciento.

Figura 4. Porcentaje de población con pobreza multidimensional por municipio.
Jalisco, 2015

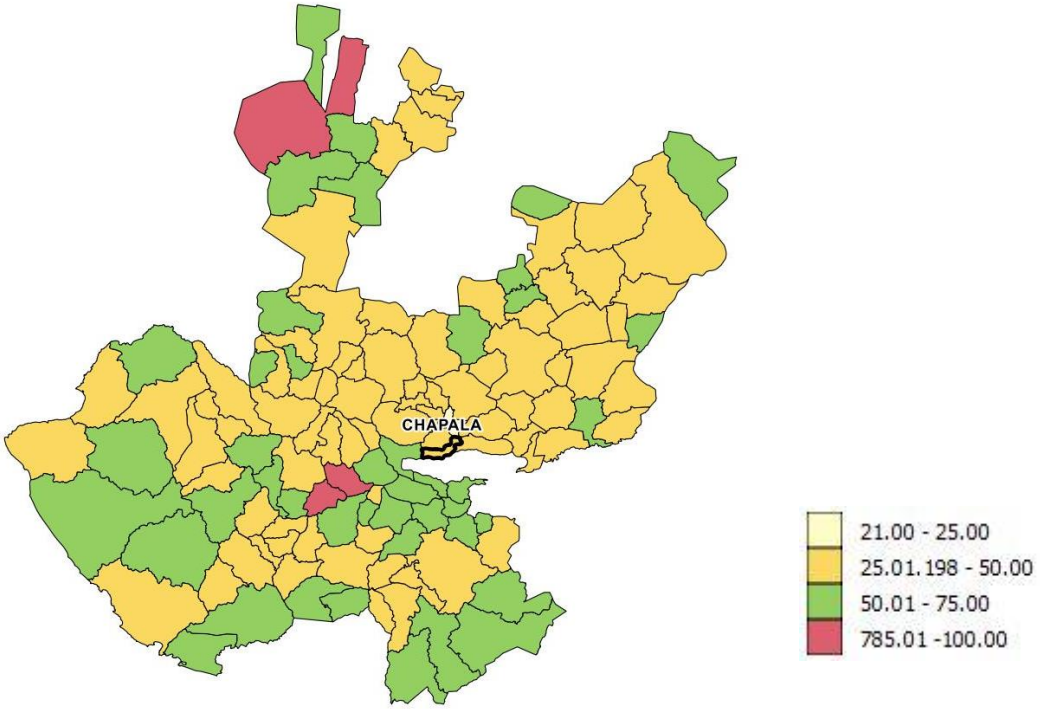

FUENTE: IIEG, con base en estimaciones del CONEVAL con base en el Modelo Estadístico 2015 para la continuidad del MCS-ENIGH y la Encuesta Intercensal 2015.

IIEG
Instituto de Información Estadística y Geográfica de Jalisco

Calzada de los Pirules 71 Col. Cd. Granja
C. P. 45010, Zapopan, Jalisco, Méx.

Marginación

La construcción del índice para las entidades federativas, regiones y municipios considera cuatro dimensiones estructurales de la marginación: falta de acceso a la educación (población analfabeta de 15 años o más y población sin primaria completa de 15 años o más), residencia en viviendas inadecuadas (sin disponibilidad de agua entubada, sin drenaje ni servicio sanitario exclusivo, con piso de tierra, sin disponibilidad de energía eléctrica y con algún nivel de hacinamiento), percepción de ingresos monetarios insuficientes (ingresos hasta 2 salarios mínimos) y residir en localidades pequeñas con menos de 5 mil habitantes.

En la tabla 8 se presentan los indicadores que componen el índice de marginación para el 2015 del municipio. En donde se ve que Chapala cuenta con un grado de marginación muy bajo y que todas sus carencias están similares a las del promedio estatal; es de destacar que la población de 15 años o más sin primaria completa asciende al 16.7 por ciento, y que el 33.8 por ciento de la población no gana ni dos salarios mínimos.

Figura 5. Índice de marginación por municipio.
Jalisco, 2015

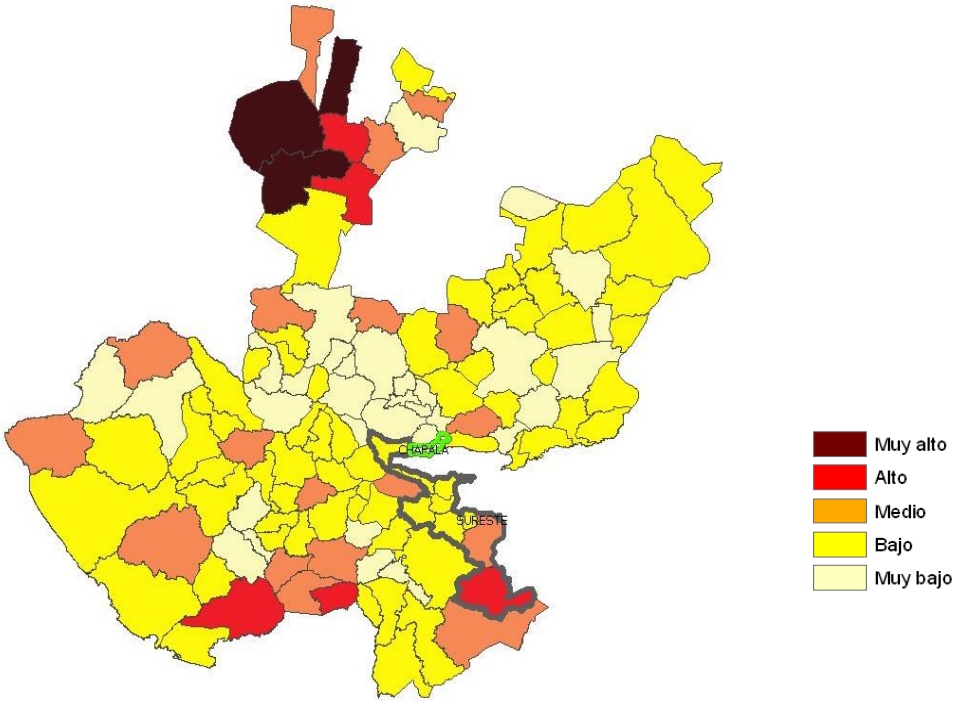

FUENTE: IIEG, Instituto de Información Estadística y Geográfica del Estado de Jalisco con base en estimaciones del CONAPO, 2015

A nivel localidad, se tiene que mayoría de las principales localidades del municipio tienen grado de marginación muy baja, a excepción de la cabecera municipal de Chapala que tiene grado de marginación bajo al igual que Santa Cruz de la Soledad, en particular se ve que ésta última tiene los más altos porcentajes de población analfabeta (5.2%) y destaca en el indicador sin primaria completa (34.6%) (ver tabla 8).

Tabla 8 Grado de marginación e indicadores sociodemográficos

Chapala, 2010

Municipio / Localidad		Grado	% Población de 15 años o más analfabeta	% Población de 15 años o más sin primaria completa	% Población en localidades con menos de 5000 habitantes	% Población ocupada con ingreso de hasta 2 salarios mínimos	% Viviendas particulares habitadas que no disponen de refrigerador
Clave	**Nombre**						
	Jalisco	**Bajo**	**3.6**	**14.9**	**17.5**	**29.4**	
030	**Chapala**	**Muy bajo**	**3.6**	**16.7**	**19.4**	**33.8**	
0001	Chapala	Bajo	4.3	21.0			8.8
0002	Ajijic	Muy bajo	3.6	17.6			5.1
0003	Atotonilquillo	Muy bajo	4.4	18.3			4.8
0005	San Antonio Tlayacapan	Muy bajo	3.4	14.5			5.1
0007	Santa Cruz de la Soledad	Bajo	5.2	34.6			10.9

* Para el cálculo de los índices estatales, municipales y regionales, estos indicadores corresponden a los porcentajes de ocupantes en viviendas.

FUENTE: IIEG, Instituto de Información Estadística y Geográfica del Estado de Jalisco, con base en CONAPO, Índices de marginación por entidad federativa, municipal y a nivel localidad, 2010

Nota: El dato del Estado y del Municipio es 2015

En lo que respecta a las carencias en la vivienda, destacan de nueva cuenta San Antonio Tlayacapan y la cabecera municipal de Chapala con los más altos porcentajes en el indicador de viviendas sin agua entubada mostrando el 3.5 y 2.1 por ciento respectivamente; sin excusado destaca Ajijic con el 2.0 por ciento y con el problema de no contar con energía eléctrica destaca la cabecera municipal de Chapala con el 0.9 por ciento, en lo que se refiere a equipamiento en la vivienda, en viviendas sin refrigerador muestra Santa Cruz de la Soledad el 10.9 por ciento, seguido de la cabecera municipal de Chapala con el 8.8 por ciento (ver tabla 9).

Tabla 9 Grado de marginación e indicadores sociodemográficos

Chapala, 2010

Municipio / Localidad		Grado	% Viviendas particulares habitadas sin excusado*	% Viviendas particulares habitadas sin energía eléctrica*	% Viviendas particulares habitadas sin disponibilidad de agua entubada*	**Promedio de ocupantes por cuarto en viviendas particulares habitadas	% Viviendas particulares habitadas con piso de tierra
Clave	Nombre						
	Jalisco	**Bajo**	**0.86**	**0.3**	**1.8**	**22.1**	**1.6**
030	**Chapala**	**Muy bajo**	**0.2**	**0.2**	**0.8**	**24.3**	**1.5**
0001	Chapala	Bajo	1.3	0.9	2.1	1.2	2.9
0002	Ajijic	Muy bajo	2.0	0.2	1.2	1.0	2.0
0003	Atotonilquillo	Muy bajo	1.1	0.4	0.3	1.0	1.9
0005	San Antonio Tlayacapan	Muy bajo	1.8	0.6	3.5	0.8	1.6
0007	Santa Cruz de la Soledad	Bajo	1.5	0.6	1.7	1.0	6.9

* Para el cálculo de los índices estatales, municipales y regionales, estos indicadores corresponden a los porcentajes de ocupantes en viviendas.
** Para el dato estatal y municipal se considera el porcentaje de viviendas con algún nivel de hacinamiento
FUENTE: IIEG, Instituto de Información Estadística y Geográfica del Estado de Jalisco, con base en CONAPO, Índices de marginación por entidad federativa, municipal y a nivel localidad, 2010
Nota: El dato del Estado y del Municipio es 2015

Índices sociodemográficos

A manera de recapitulación, el municipio de Chapala en 2015 ocupaba a nivel estatal el lugar 113 en el índice de marginación con un grado muy bajo, en pobreza multidimensional se localiza en el lugar 86, con el 38.0 por ciento de su población en pobreza moderada y 3.7 por ciento en pobreza extrema; y en cuanto al índice de intensidad migratoria el municipio tiene un grado bajo y ocupa el lugar 106 entre todos los municipios del estado (ver tabla 10).

Tabla 10 Población total, grado de Marginación e Intensidad Migratoria y situación de pobreza

Jalisco, 2015

Clave	Municipio	Población	Marginación		Pobreza Multidimensional			Intensidad Migratoria 2010	
			Grado	Lugar	Moderada	Extrema	Lugar	Grado	Lugar
14	**Jalisco**	**7,844,830**	**Bajo**	**27**	**30.0**	**1.8**	**5**	**Alto**	**13**
026	Concepción de Buenos Aires	6,088	Bajo	44	57.8	6.2	13	Muy alto	17
030	**Chapala**	**50,738**	**Muy bajo**	**113**	**38.0**	**3.7**	**86**	**Bajo**	**106**
050	Jocotepec	46,521	Bajo	85	45.4	6.3	38	Medio	94
056	Santa María del Oro	2,028	Alto	5	43.7	20.3	12	Alto	47
057	La Manzanilla de la Paz	3,688	Bajo	74	50.0	5.0	29	Muy alto	14
059	Mazamitla	13,799	Bajo	78	46.4	8.2	31	Medio	75
069	Quitupán	8,379	Medio	12	35.5	9.7	69	Alto	34
096	Tizapán el Alto	20,961	Bajo	48	51.8	11.0	16	Alto	25
107	Tuxcueca	6,156	Bajo	56	44.1	7.3	40	Medio	74
112	Valle de Juárez	5,389	Bajo	49	57.9	6.7	10	Muy alto	10

FUENTE: IIEG, Instituto de Información Estadística y Geográfica del Estado de Jalisco con base en estimaciones del CONEVAL y CONAPO.
*El dato de Jalisco en Pobreza Multidimensional corresponde a 2016.

IIEG
Instituto de Información Estadística y Geográfica de Jalisco

ECONOMÍA

CHAPALA
DIAGNÓSTICO DEL MUNICIPIO
AGOSTO 2019

Jalisco
GOBIERNO DEL ESTADO

IIEG
Instituto de Información Estadística y Geográfica de Jalisco

Calzada de los Pirules 71 Col. Cd. Granja
C. P. 45010, Zapopan, Jalisco, Méx.

Número de empresas

Conforme a la información del Directorio Estadístico Nacional de Unidades Económicas (DENUE) de INEGI, el municipio de Chapala cuenta con 3,244 unidades económicas al mes de abril de 2019 y su distribución por sectores revela un predominio de unidades económicas dedicadas al sector servicios, siendo estas el 45.6% del total de las empresas en el municipio. En número de empresas, Chapala ocupa la posición 18 a nivel estatal y la 1 a nivel regional.

Figura 6. Distribución de las unidades económicas
Chapala, 2019/Abril

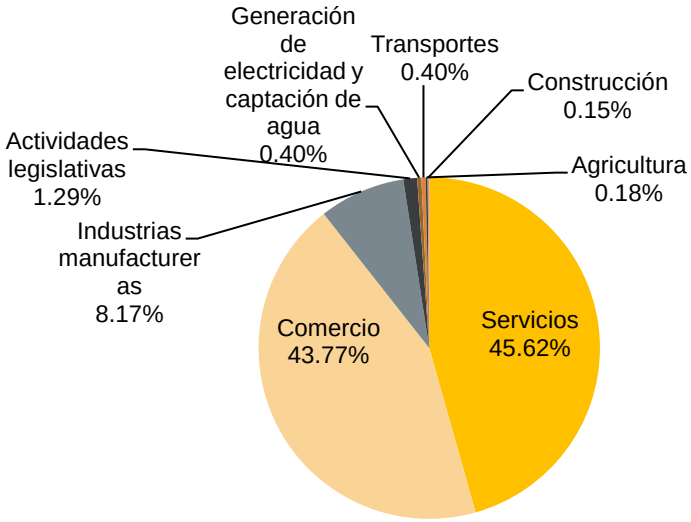

Posición en el ranking		
Municipio	**Estatal**	**Regional**
Chapala	18	1

Tabla 11 Composición de las Empresas
Chapala, abril 2019. (Unidades económicas).

Sector	Total de Unidades Económicas	0 a 5 personas	6 a 10 personas	11 a 30 personas	31 a 50 personas	51 a 100 personas	101 a 250 personas	Más de 250 personas
Servicios	1,480	1,259	127	76	14	3	1	
Comercio	1,420	1,322	65	24	4	2	3	
Industrias manufactureras	265	246	10	5	1	1	2	
Actividades legislativas	42	21	12	4		2	2	1
Generación de electricidad y captación de agua	13	8	2	1			2	
Transportes	13	8	2	3				
Agricultura	6	1		3	1		1	
Construcción	5	5						
Total general	**3,244**	**2,870**	**218**	**116**	**20**	**8**	**11**	**1**

FUENTE: IIEG, Instituto de Información Estadística y Geográfica del Estado de Jalisco; con información de INEGI, DENUE.

Valor agregado censal bruto

El valor agregado censal bruto se define como: "*el valor de la producción que se añade durante el proceso de trabajo por la actividad creadora y de transformación del personal ocupado, el capital y la organización (factores de la producción), ejercida sobre los materiales que se consumen en la realización de la actividad económica."* En resumen, esta variable se refiere al valor de la producción que añade la actividad económica en su proceso productivo.

Los censos económicos 2014, registraron que en el municipio de Chapala, los tres subsectores más importantes en la generación de valor agregado censal bruto fueron el *Comercio al por menor en tiendas de autoservicio y departamentales; la Industria alimentaria; y el Comercio al por mayor de abarrotes, alimentos, bebidas, hielo y tabaco*, que generaron en conjunto el 33% del total del valor agregado censal bruto registrado en 2014 en el municipio.

El subsector de *la Industria alimentaria*, que concentró el 11.3% del valor agregado censal bruto en 2014, registró el mayor crecimiento real pasando de menos 23 millones 227 mil pesos en 2009 a 79 millones 525 mil pesos en 2014, representado un incremento de 242.4% durante el periodo.

Tabla 12 Subsectores con mayor valor agregado censal bruto (VACB)
Chapala, 2009 y 2014. (Miles de pesos a precios de 2013).

Subsector	2009	2014	% Part 2014	Var % 2009- 2014
462 Comercio al por menor en tiendas de autoservicio y departamentales	53,390	79,822	11.4%	49.5%
311 Industria alimentaria	23,227	79,525	11.3%	242.4%
431 Comercio al por mayor de abarrotes, alimentos, bebidas, hielo y tabaco	29,599	74,698	10.6%	152.4%
722 Servicios de preparación de alimentos y bebidas	55,930	65,359	9.3%	16.9%
461 Comercio al por menor de abarrotes, alimentos, bebidas, hielo y tabaco	48,798	50,709	7.2%	3.9%
312 Industria de las bebidas y del tabaco	2,513	40,223	5.7%	1500.6%
222 Suministro de agua y suministro de gas por ductos al consumidor final	62,832	30,914	4.4%	-50.8%
468 Comercio al por menor de vehículos de motor, refacciones, combustibles y lubricantes	16,528	30,082	4.3%	82.0%
464 Comercio al por menor de artículos para el cuidado de la salud	14,516	26,646	3.8%	83.6%
611 Servicios educativos	8,942	22,882	3.3%	155.9%
721 Servicios de alojamiento temporal	44,898	22,846	3.3%	-49.1%
Otros	191,572	178,248	25.4%	-7.0%
Total	**552,746**	**701,954**	**100.0%**	**27.0%**

FUENTE: IIEG, Instituto de Información Estadística y Geográfica del Estado de Jalisco; en base a datos proporcionados por el INEGI.

Empleo

Trabajadores asegurados en el IMSS
Por grupo económico

Para diciembre de 2018 el IMSS reportó un total de 5,091 trabajadores asegurados, lo que representó para el municipio de Chapala un aumento de 443 trabajadores en comparación con el mes de diciembre de 2017, debido al incremento en el registro de empleo formal en algunos de sus grupos económicos, principalmente en *Construcción de edificaciones y obras de ingeniería civil.*

En función de los registros del IMSS el grupo económico que más empleos generó dentro del municipio de Chapala fue precisamente el de *Construcción de edificaciones y obras de ingeniería civil,* ya que en diciembre de 2018 registró un total de 819 trabajadores concentrando el 16.09% del total de asegurados en el municipio.

El segundo grupo económico con más trabajadores asegurados fue el de *Compraventa en tiendas de autoservicios y departamentos especializados,* que para diciembre de 2018 registró 415 trabajadores asegurados que representan el 8.15% del total de trabajadores asegurados a dicha fecha.

Tabla 13 Trabajadores asegurados

Chapala, Jalisco 2012-2018

Grupo económico	2012	2013	2014	2015	2016	2017	2018	% part 2018
Construcción de edificaciones y obras de ingeniería civil.	437	303	342	493	472	524	819	16.09%
Compraventa en tiendas de autoservicios y departamentos especializados.	507	500	488	433	433	419	415	8.15%
Elaboración de alimentos.	122	87	171	264	320	344	377	7.41%
Preparación y servicio de alimentos y bebidas.	205	218	232	272	284	339	357	7.01%
Compraventa de alimentos, bebidas y productos del tabaco.	284	301	293	339	358	328	346	6.80%
Compraventa de materias primas, materiales y auxiliares.	233	257	173	305	314	289	265	5.21%
Generación, transmisión y distribución de energía.	248	257	246	247	257	251	250	4.91%
Servicios de alojamiento temporal.	222	225	212	225	215	220	230	4.52%
Transporte terrestre.	204	204	200	207	213	213	197	3.87%
Servicios de enseñanza, investigación científica y difusión cultural.	137	122	158	148	161	159	174	3.42%
Servicios personales para el hogar y diversos.	297	300	271	228	213	194	168	3.30%
Compraventa de prendas de vestir y artículos de uso personal.	128	140	129	140	137	141	154	3.02%
Otros	1,518	1,604	1,691	1,566	1,661	1,227	1,339	26.30%
Total	**4,542**	**4,518**	**4,606**	**4,867**	**5,038**	**4,648**	**5,091**	**100.00%**

FUENTE: IIEG, Instituto de Información Estadística y Geográfica del Estado de Jalisco; en base a datos proporcionados por el IMSS.

Trabajadores asegurados en el IMSS
Región Sureste

En diciembre de 2018, Chapala se presenta como el segundo lugar municipal, dentro de la región Sureste con mayor número de trabajadores concentrando el 34.65% del total.

De diciembre de 2012 a diciembre de 2018 el municipio de Chapala registró un importante incremento en el número de trabajadores asegurados en la región Sureste pasando de 4,532 asegurados en 2012, a 5,091 asegurados en 2018, un aumento de 549 trabajadores durante el total del periodo.

Tabla 14 Trabajadores asegurados

Región Sureste, Jalisco 2012-2018

Municipio	2012	2013	2014	2015	2016	2017	2018	% part. 2018
Chapala	4,542	4,518	4,606	4,867	5,038	4,648	5,091	34.65%
Concepción de Buenos Aires	61	54	58	73	82	93	102	0.69%
Jocotepec	2,320	2,810	3,166	4,614	5,559	6,076	7,203	49.03%
La Manzanilla de la Paz	48	51	69	50	50	51	62	0.42%
Mazamitla	811	861	950	939	1,023	1,100	1,140	7.76%
Quitupan	5	4	9	4	5	5	8	0.05%
Santa María del Oro	13	N/D	2	1	1	1	1	0.01%
Tizapán el Alto	421	405	448	462	581	584	583	3.97%
Tuxcueca	113	138	148	181	186	254	282	1.92%
Valle de Juárez	169	175	172	184	184	195	220	1.50%
Total Región Sureste	**8,503**	**9,016**	**9,628**	**11,375**	**12,709**	**13,007**	**14,692**	**100.00%**

FUENTE: IIEG, Instituto de Información Estadística y Geográfica del Estado de Jalisco; en base a datos proporcionados por el IMSS.

IIEG
Instituto de Información Estadística y Geográfica de Jalisco

Calzada de los Pirules 71 Col. Cd. Granja
C. P. 45010, Zapopan, Jalisco, Méx.

Agricultura y ganadería

El valor de la producción agrícola en Chapala ha presentado una tendencia variable durante el periodo 2013–2018, habiendo registrado sus niveles más altos en 2017 y 2018, sin embargo durante 2014 se presenta una caída, recuperándose de nuevo a partir de 2015. El valor de la producción agrícola de Chapala ha presentado una participación de 0.4% para el periodo 2013, posterior a esto, durante 2014 a 2018 se da una participación de 0.3%

Figura 7. Valor de la producción agrícola Chapala 2013 - 2018 (Miles de pesos)

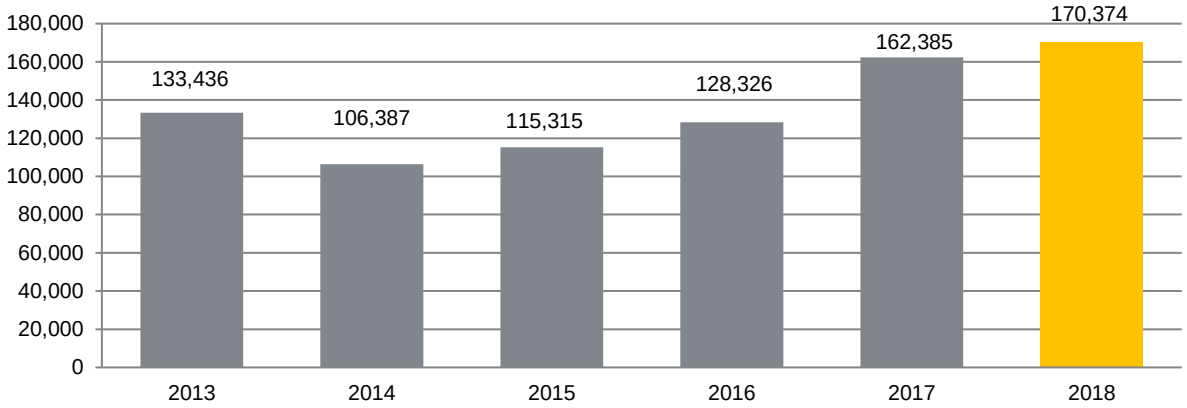

FUENTE: IIEG, Instituto de Información Estadística y Geográfica del Estado de Jalisco; información de SIAP / SAGARPA - OEIDRUS

La producción ganadera en Chapala mostró un crecimiento positivo durante el periodo 2013-2018, siendo 2018 el año con el mayor valor de la producción ganadera. En este año la participación municipal con respecto a la estatal representó una aportación del 0.5%.

Figura 8. Valor de la producción ganadera Chapala 2013 - 2018 (Miles de pesos)

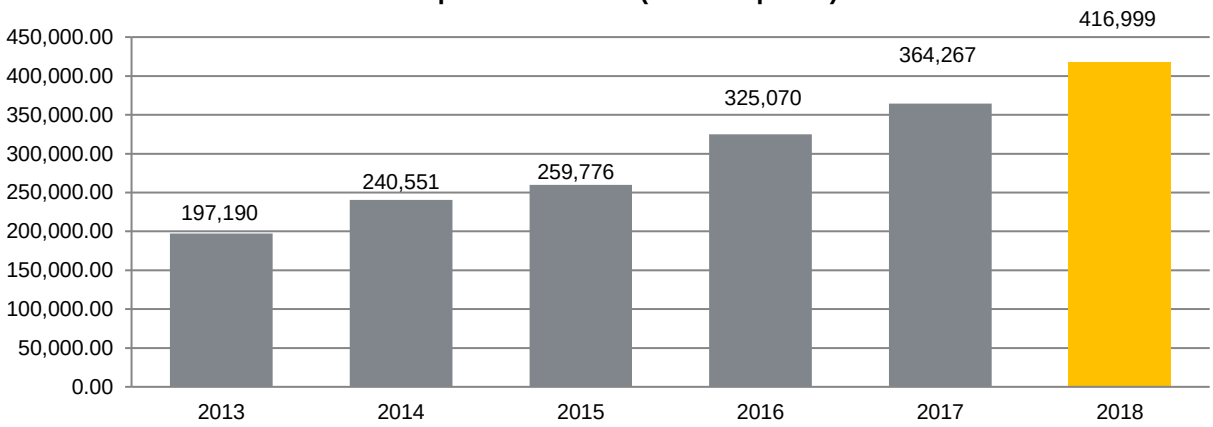

FUENTE: IIEG, Instituto de Información Estadística y Geográfica del Estado de Jalisco; información de SIAP / SAGARPA - OEIDRUS

IIEG
Instituto de Información Estadística y Geográfica de Jalisco

MEDIO AMBIENTE

CHAPALA
DIAGNÓSTICO DEL MUNICIPIO
AGOSTO 2019

Jalisco
GOBIERNO DEL ESTADO

Índice municipal de medio ambiente

Tabla 15 Municipios de la región Sureste de acuerdo al índice municipal de medio ambiente.			
Chapala, Jalisco			
Nombre	**Índice Municipal Medio Ambiente**	**Posición estatal**	**Categoría**
Tuxcueca	66.25	3	Muy Alto
Concepción de Buenos Aires	64.90	9	Muy Alto
Mazamitla	63.21	14	Muy Alto
La Manzanilla de la Paz	61.71	21	Muy Alto
Valle de Juárez	61.55	22	Muy Alto
Chapala	**59.40**	**30**	**Alto**
Tizapán el Alto	58.16	38	Alto
Jocotepec	57.16	54	Alto
Quitupan	55.79	63	Medio
Santa Maria del Oro	53.22	76	Medio

FUENTE: IIEG, Instituto de Información Estadística y Geográfica del Estado de Jalisco con información de SEMADES, 2000, 2010; SEMARNAT, 2000; CONAGUA, 2010; CONABIO, 2010; INEGI, 1982, 2005,2007; CONAFOR, 2007; CEA, 2007; CCA, 2010.

Considerando el índice de medio ambiente, que contempla aspectos como generación de residuos sólidos, deforestación, explotación de acuíferos, cobertura forestal, áreas naturales protegidas, entre otros, Chapala se ubica en el lugar 30 a nivel estatal, lo cual indica un desarrollo *Alto* del medio ambiente en comparación al resto de los municipios de la entidad, y la cuarta posición en la región Sureste.

En el Índice Municipal de Medio Ambiente, 2013, destaca que Chapala se ubica en un acuífero no sobreexplotado, sobre el cual se registra un total de 12,640 viviendas particulares habitadas, de las cuales 96.17% tienen disponibilidad de agua dentro de la casa o el terreno y 96.84% cuentan con drenaje conectado a la red pública, fosa séptica u otros.

El Municipio tiene una cobertura de 17.5% de bosques, 26.5% de selvas y 41.1% destinada a la agricultura. En los últimos 25 años el municipio ha recuperado 0.99 km^2 de superficie con vegetación natural y presenta 17.83% de la superficie con riesgo de erosión. En el ordenamiento ecológico territorial, el 42.8% de su territorio está bajo políticas ambientales de conservación.

En términos de residuos sólidos urbanos, el municipio participa con el 0.84% del total estatal, equivalente a 63.491 toneladas generadas por día.

IIEG
Instituto de Información Estadística y Geográfica de Jalisco

GOBIERNO Y SEGURIDAD

CHAPALA
DIAGNÓSTICO DEL MUNICIPIO
AGOSTO 2019

Jalisco
GOBIERNO DEL ESTADO

Instituciones educativas

De acuerdo a los datos de escuelas proporcionados por el Sistema de Información y Gestión Educativa, durante el ciclo escolar 2012-2013[1] en la región Sureste del estado de Jalisco, compuesta por 10 municipios, contó con 510 escuelas en 399 planteles.

El municipio de Chapala tuvo 108 escuelas en 69 planteles.

Las escuelas en Chapala operaron principalmente en el turno matutino (68.5%), seguido por el turno vespertino (22.2%), el turno discontinuo (5.6%) y el turno nocturno (3.7%). Ver tabla 16

Tabla 16 Datos generales de las Instituciones educativas en Chapala

Ciclo escolar 2012-2013							
Municipio	**Escuelas**		**Turno**				
	Escuela	**Planteles**	**Vespertino**	**Matutino**	**Discontinuo**	**Continuo**	**Nocturno**
Chapala	108	69	24 22.2%	74 68.5%	6 5.6%	0 0.0%	4 3.7%

Fuente: Elaborado por el IIEG con base en registros del Sistema de Información y Gestión Educativa.

El nivel educativo que se impartió en las escuelas del municipio fue principalmente de primaria (30.6%) y preescolar (30.6%), seguido de secundaria (15.7%), media superior (13.0%), formación para el trabajo (5.6%), centros de atención múltiple (1.9%), superior (1.9%) e inicial (0.9%). Ver tabla 17

Tabla 17 Escuelas por nivel educativo en el municipio de Chapala

Ciclo escolar 2012-2013								
	Nivel Educativo							
	Primaria	**Preescolar**	**Secundaria**	**Media superior**	**Inicial**	**CAM***	**Superior**	**Formación para el trabajo**
Escuelas	33	33	17	14	1	2	2	6
% Participación	30.6%	30.6%	15.7%	13.0%	0.9%	1.9%	1.9%	5.6%

Fuente: Elaborado por el IIEG con base en registros del Sistema de Información y Gestión Educativa.
***** Centros de Atención Múltiple

[1] Último dato disponible

Los servicios educativos que se tuvieron en las escuelas de Chapala fueron: general (73.6%), bachillerato general (10.4%), formación para el trabajo (5.7%), telesecundaria, tecnológico, técnica, centros de atención múltiple y licenciatura y posgrado (1.9% respectivamente). Ver tabla 18

Tabla 18 Servicios educativos en Chapala por número de escuelas

Ciclo escolar 2012-2013		
Servicio Educativo	**Escuelas**	**% de participación**
General	78	73.6%
Comunitario	1	0.9%
Indígena	0	0.0%
Telesecundaria	2	1.9%
Bachillerato general	11	10.4%
Tecnológico	2	1.9%
Técnica	2	1.9%
Inicial indígena	0	0.0%
CAM*	2	1.9%
Inicial no escolarizada	0	0.0%
Licenciatura y posgrado	2	1.9%
Formación para el trabajo	6	5.7%

Fuente: Elaborado por el IIEG con base en registros del Sistema de Información y Gestión Educativa
*Centros de Atención Múltiple

La matrícula de alumnos registrados en el ciclo escolar 2016-2017 en el municipio de Chapala fue de 13 mil 347, de los cuales el 50.10% fueron mujeres y el 49.9% hombres.

La cantidad de docentes en el registro fue de 560 profesores y hubo un promedio de 24 alumnos por profesor. Ver tabla 19

Tabla 19 Alumnos y docentes en Chapala

Ciclo escolar 2016-2017					
Municipio	**Alumnos**			**Docentes**	**Alumnos por Profesor**
Chapala	**Hombres**	**Mujeres**	**Total**	**Total**	**Total**
	6,660	6,687	13,347	560	24

Fuente: Elaborado por el IIEG con base en registros del Sistema de Información y Gestión Educativa.

Calzada de los Pirules 71 Col. Cd. Granja
C. P. 45010, Zapopan, Jalisco, Méx.

Desarrollo institucional

El Índice de Desarrollo Municipal (IDM) mide el progreso de un municipio en cuatro dimensiones del desarrollo: social, económica, ambiental e institucional, con la finalidad de presentar una evaluación integral de la situación de cada uno de éstos. El IDM parte de tres premisas vinculadas con el concepto de desarrollo humano, según el cual, el principal objetivo es beneficiar a las personas; las actividades de los gobiernos afectan el nivel de desarrollo de sus comunidades y que el desarrollo sostenible posibilita el bienestar de los individuos a largo plazo (ver detalles en http://iieg.gob.mx/general.php?id=8&idg=472).

En los tres apartados anteriores ya se ha hecho referencia al desarrollo social, económico y del medio ambiente; finalmente en esta sección se aborda el componente institucional (Índice de Desarrollo Municipal Institucional; IDM-I), que mide el desempeño de las instituciones gubernamentales de un municipio a través de cinco rubros que contemplan el esfuerzo tributario, la transparencia, la participación electoral, el número de empleados municipales per cápita y la seguridad.

En la construcción del IDM se decidió incluir cinco variables para medir el desarrollo institucional de los municipios de Jalisco, tal y como se muestra en las dos tablas siguientes, por medio del porcentaje de participación ciudadana en elecciones; la evaluación del cumplimiento de la publicación de información fundamental y de la obligación de la atención a las solicitudes de información; la tasa de empleados municipales por cada mil habitantes; el porcentaje de ingresos propios por municipio y el número de delitos del fuero común por cada mil habitantes.

Tabla 20 Desarrollo institucional de los municipios en el contexto estatal con base en cinco indicadores

Chapala, Región Sureste (Parte I)							
Clave	Municipio	Porcentaje de participación ciudadana en elecciones 2018		Evaluación del cumplimiento de la publicación de información fundamental 2016		Empleados municipales por cada 1000 habitantes 2016	
		Valor municipal	Lugar estatal	Valor municipal	Lugar estatal	Valor municipal	Lugar estatal
26	Concepción de Buenos Aires	71.95	18	37.50	14	24.40	104
30	**Chapala**	**66.09**	**51**	**12.50**	**46**	**24.14**	**102**
50	Jocotepec	58.75	94	0.00	96	11.20	36
56	Santa María del Oro	71.49	19	0.00	96	62.14	125
57	La Manzanilla de la Paz	75.35	13	0.00	96	29.21	113
59	Mazamitla	78.33	5	12.50	46	17.25	79
69	Quitupan	55.28	113	6.25	90	27.35	111
96	Tizapán el Alto	54.82	114	12.50	46	11.57	40
107	Tuxcueca	69.77	27	0.00	96	24.94	105
112	Valle de Juárez	69.32	31	0.00	96	50.95	124

FUENTE: Elaborado por el IIEG con base en el padrón electoral del INE, Cómputos Distritales 2018 de las Elecciones Federales del INE, la Estadística de Finanzas Públicas Estatales y Municipales (EFIPEM) 2016, Base de Delitos del Fuero Común del Secretariado Ejecutivo del Sistema Nacional de Seguridad Pública, Encuesta Intercensal 2015 del INEGI, Censo Nacional de Gobiernos Municipales y Delegacionales (CNGMD) 2017 y las evaluaciones del ITEI de 2016 (ver detalles y notas en IDM 2012 http://iieg.gob.mx/general.php?id=8&idg=472).

En el caso de Chapala, en 2018 registró una participación electoral del 66.09%, que lo coloca en el lugar 51 de los 125 municipios. Lo que significa que tiene una mediana participación electoral en comparación con otras municipalidades del estado. Por otra parte, en 2016 con una calificación de 12.50% en materia de cumplimiento en las obligaciones de transparencia, el municipio se colocó en el lugar 46. Lo que muestra el grado de compromiso de una administración en publicar y mantener actualizada la información, en particular, la correspondiente a los rubros financieros y regulatorios. Esto en el marco del cumplimiento del derecho de acceso a la información pública.

En lo que respecta a los empleados que laboran en las administraciones públicas, es importante destacar que en 2016, Chapala tenía una tasa de 24.14 empleados municipales por cada mil habitantes, por lo que ocupa el sitio 102 a nivel estatal en este rubro. Esto en el sentido de que entre menor sea el valor de este indicador mejor, porque implica una lógica de austeridad donde con menos empleados municipales se logra prestar los servicios municipales a la población.

Asimismo, en el ámbito de las finanzas municipales, para 2015 el 33.57% de los ingresos de Chapala se consideran propios; esto significa que fueron generados mediante sus propias estrategias de recaudación, lo que posiciona al municipio en el lugar 6 en el ordenamiento de este indicador respecto a los demás municipios del estado. Mientras que en la cuestión de seguridad, en 2018 el municipio registró una tasa de 18.48 delitos por cada mil habitantes, que se traduce en el lugar 121 en el contexto estatal, siendo el lugar uno, el municipio más seguro en función de esta tasa.

Considerando los cinco indicadores, Chapala obtiene un desarrollo institucional bajo, con un IDM-I de 44.07, que lo coloca en el sitio 106 del ordenamiento estatal. Donde el primer lugar lo tiene Tlajomulco de Zúñiga y el último, Santa María del Oro.

Tabla 21 Desarrollo institucional de los municipios en el contexto estatal con base en cinco indicadores

Chapala, Región Sureste (Parte II)								
Clave	Municipio	Porcentaje de ingresos propios		Delitos del fuero común por cada 1,000 habitantes 2018		IDM-Institucional		
		Valor municipal	Lugar estatal	Valor municipal	Lugar estatal	Índice	Grado	Lugar estatal
26	Concepción de Buenos Aires	10.98 [b]	90	3.70 [a]	19	53.04	Alto	31
30	**Chapala**	**33.57 [c]**	**6**	**18.48 [a]**	**121**	**44.07**	**Bajo**	**106**
50	Jocotepec	27.73 [b]	15	10.39 [a]	100	48.88	Medio	68
56	Santa María del Oro	2.21 [b]	124	2.34 [a]	3	28.57	Muy Bajo	125
57	La Manzanilla de la Paz	10.73 [b]	91	3.30 [a]	15	44.49	Bajo	102
59	Mazamitla	24.79 [b]	23	11.50 [a]	108	51.23	Alto	55
69	Quitupan	6.58 [b]	115	4.18 [a]	24	40.60	Muy Bajo	117
96	Tizapán el Alto	19.61 [b]	45	4.80 [a]	31	51.67	Alto	50
107	Tuxcueca	15.26 [b]	64	8.12 [a]	74	43.26	Bajo	108
112	Valle de Juárez	11.42 [b]	87	9.63 [a]	94	30.58	Muy Bajo	124

FUENTE: Elaborado por el IIEG con base en el padrón electoral del INE, Cómputos Distritales 2018 de las Elecciones Federales del INE, la Estadística de Finanzas Públicas Estatales y Municipales (EFIPEM) 2016, Base de Delitos del Fuero Común del Secretariado Ejecutivo del Sistema Nacional de Seguridad Pública, Encuesta Intercensal 2015 del INEGI, Censo Nacional de Gobiernos Municipales y Delegacionales (CNGMD) 2017 y las evaluaciones del ITEI de 2016(ver detalles y notas en IDM 2012 http://iieg.gob.mx/general.php?id=8&idg=472).

[a] Datos corresponden al 2018.

[b] Datos corresponden al 2016.

[c] Datos corresponden al 2015.

Incidencia delictiva

En 2018, el delito que tuvo más denuncias en el municipio de Chapala fue el de robo a casa habitación con 133 casos, presentando un incremento de 44.6% respecto a 2017.

Los otros delitos que más se denunciaron fueron lesiones dolosas (110), robo de vehículos (77) y amenazas (75).

En 2017, el delito que más se registro fue robo a casa habitación. Ver tabla 22

Tabla 22 Incidencia delictiva de Chapala 2017-2018

Municipio	2017	2018	% crecimiento 2017-2018
Extorsión	9	14	55.6%
Fraude	42	55	31.0%
Homicidios dolosos	11	15	36.4%
Lesiones dolosas	84	110	31.0%
Amenazas	65	75	15.4%
Secuestro	0	0	-
Narcomenudeo	18	22	22.2%
Abigeato	5	0	-100.0%
Violencia familiar	48	49	2.1%
Violación	2	2	0.0%
Abuso sexual	24	12	-50.0%
Feminicidio	1	0	-100.0%
Robo a casa habitación	92	133	44.6%
Robo a negocio	50	44	-12.0%
Robo de vehículos	74	77	4.1%
Robo a transportistas	3	1	-66.7%
Robo a transeúntes	25	22	-12.0%
Otros delitos	289	331	14.5%
Total	**842**	**966**	**14.7%**

Fuente: Elaborado por el Instituto de Información Estadística y Geográfica (IIEG) con base en el Secretariado Ejecutivo del Sistema Nacional de Seguridad Pública

Nota: Se muestran los principales delitos.

Directorio municipal

Presidente Municipal Chapala
Moisés Alejandro Anaya Aguilar
ayuntamiento@ayuntamientochapala.com

Domicilio
Madero No. 202 C.P. 45900, Chapala, Jalisco.

Teléfonos
(376) 765 8000

Síndico (a)
Isaac Alberto Trejo Gracián

Regidores (as)
Alicia Carranza Rentería
Julián Cristóbal Ortiz Urciaga
Edith Gisela González Rodríguez
Ismael González Castañeda
Cristina Gómez Padilla
Alejandro de Jesús Aguirre Curiel
Lilia Alvarado Macías
Javier Degollado González
Gerardo Degollado González

Partido Político
Movimiento Ciudadano (MC)

Jalisco
GOBIERNO DEL ESTADO

IIEG
Instituto de Información
Estadística y Geográfica
de Jalisco

IIEG.GOB.MX | IIEG Jalisco

Calzada de los Pirules 71 Col. Cd. Granja
Cp. 45010, Zapopan, Jalisco, México