IIEG
Instituto de Información Estadística y Geográfica de Jalisco

TEPATITLÁN DE MORELOS
DIAGNÓSTICO DEL MUNICIPIO
MARZO 2019

Jalisco
GOBIERNO DEL ESTADO

IIEG
Instituto de Información Estadística y Geográfica de Jalisco

Calzada de los Pirules 71 Col. Cd. Granja
Cp. 45010, Zapopan, Jalisco, Méx.

TEPATITLÁN DE MORELOS
DIAGNÓSTICO DEL MUNICIPIO

Marzo 2019

HISTORIA **3**
Toponimia
Contexto histórico

GEOGRAFÍA **6**
Mapa base
Medio físico e infraestructura

DEMOGRAFÍA Y SOCIEDAD **10**
Aspectos demográficos
Intensidad migratoria
Pobreza multidimensional
Marginación
Índices sociodemográficos

ECONOMÍA **21**
Número de empresas
Valor agregado censal bruto
Empleo
Agricultura y ganadería

MEDIO AMBIENTE **27**
Subíndice municipal de medio ambiente

GOBIERNO Y SEGURIDAD **29**
Instituciones educativas
Desarrollo institucional
Incidencia delictiva
Directorio municipal

Consulta el documento en línea
http://www.iieg.gob.mx/

Jalisco
GOBIERNO DEL ESTADO

IIEG
Instituto de Información
Estadística y Geográfica
de Jalisco

HISTORIA

TEPATITLÁN DE MORELOS
DIAGNÓSTICO DEL MUNICIPIO
MARZO 2019

Jalisco
GOBIERNO DEL ESTADO

Toponimia

Etimológicamente *Tepatitlán* significa “Lugar de Piedra Dura”, según la toponimia náhuatl, aunque algunos historiadores le asignan también el de “Lugar del Cuchillo Sagrado”.

Figura 1. Tepatitlán de Morelos, Jalisco.
Localización geográfica.

FUENTE: IIEG, Instituto de Información Estadística y Geográfica del Estado de Jalisco, “Mapa General del Estado de Jalisco, 2012”

Calzada de los Pirules 71 Col. Cd. Granja
Cp. 45010, Zapopan, Jalisco, Méx.

Contexto histórico

Fue habitado primitivamente por los otomíes. Posteriormente llegaron los tecos, o tecuexes, llamados también “tecuanni”, que significa cruel o sanguinario. Hombres indómitos que establecieron señoríos en Mític, Tecpatitlán, Xalostotitlán, Yahualican, Mexticacán, Tlacotán, Ixtlahuacán, Acatic y Tzapotlán de los Tecuexes (Zapotlanejo).

La ciudad ha tenido diversas localizaciones: la primera, denominada “Pueblo Viejo” en el cerro de Raumalelí; posteriormente se trasladaron al Cerrito de la Cruz, y al final, acaudillados por Mapelo, al lugar que ahora ocupa.

En 1530 Llegan a estas tierras los españoles, los frailes franciscanos se encargaron de la construcción de la primera iglesia, que dedicaron a San Francisco de Asís, y así la población tomó el nombre de San Francisco de Tecpatitlán.

Por decreto del 27 de marzo de 1824, Tepatitlán se convirtió en uno de los 26 departamentos en que se dividió el Estado de Jalisco, y se le concedió el título de Villa. A partir de ese mismo año pasó a pertenecer al Tercer Cantón con cabecera en La Barca, situación que prevaleció hasta principios del siglo XX, al desaparecer la organización territorial por cantones.
De acuerdo con el Estatuto Provincial del 10 de abril de 1862, Tepatitlán, como la mayoría de los pueblos de Los Altos, perteneció al Departamento de Aguascalientes.

Por decreto del 20 de septiembre de 1883, se le concedió a la entonces Villa, el título de Ciudad, con la denominación de Tepatitlán de Morelos, en honor del Insurgente Don José María Morelos y Pavón.

IIEG
Instituto de Información
Estadística y Geográfica
de Jalisco

GEOGRAFÍA

TEPATITLÁN DE MORELOS
DIAGNÓSTICO DEL MUNICIPIO
MARZO 2019

Jalisco
GOBIERNO DEL ESTADO

IIEG
Instituto de Información Estadística y Geográfica de Jalisco

Calzada de los Pirules 71 Col. Cd. Granja
Cp. 45010, Zapopan, Jalisco, Méx.

Figura 2. Tepatitlán de Morelos, Jalisco.

Mapa base.

FUENTE: IIEG, Instituto de Información Estadística y Geográfica del Estado de Jalisco; 2015.

IIEG
Instituto de Información Estadística y Geográfica de Jalisco

Calzada de los Pirules 71 Col. Cd. Granja
Cp. 45010, Zapopan, Jalisco, Méx.

Geografía

Tabla 1. Medio físico			
Tepatitlán de Morelos, Jalisco			
Medio físico			**Descripción**
Superficie municipal (km^2)		1,388	El municipio de Tepatitlán de Morelos tiene una superficie de 1,388Km^2. Por su superficie se ubica en la posición 11 con relación al resto de los municipios del estado.
Altura (msnm)	Mínima municipal	1,270	La cabecera municipal es Tepatitlán de Morelos y se encuentra a 1,806 msnm. El territorio municipal tiene alturas entre los 1,270 y 1,806 msnm.
	Máxima municipal	2,670	
	Cabecera municipal	1,806	
Pendientes (%)	Planas (< 5°)	68.5	El 68.5% del municipio tiene terrenos planos, es decir, con pendientes menores 5°.
	Lomerío (5° - 15°)	22.4	
	Montañosas (> 15°)	9.1	
Clima (%)	Semicálido semihúmedo	71.6	La mayor parte del municipio de Tepatitlán de Morelos (71.6%) tiene clima semicálido semihúmedo. La temperatura media anual es de 17.8°C, mientras que sus máximas y mínimas promedio oscilan entre 30.2°C y 5.4°C respectivamente. La precipitación media anual es de 868mm.
	Templado subhúmedo	28.4	
Temperatura (°C)	Máxima promedio	30.2	
	Mínima promedio	5.4	
	Media anual	17.8	
Precipitación (mm)	Media anual	868	
Geología (%)	Basalto	60.4	La roca predominantes es basalto (60.4%), rocas ígneas extrusivas básicas, de origen volcánico constituidas de plagioclasa cálcica
	Residual	25.7	
	Arenisca	6.5	
	Aluvial	5.3	
	Extrusiva ácida	1.3	
	Otros	0.7	
Tipo de suelo (%)	Luvisol	45.8	El suelo predominante es el luvisol (45.8%), se caracteriza por la acumulación de arcilla, son suelos rojos o amarillentos, destinados principalmente a la agricultura con rendimientos moderados y alta susceptibilidad a la erosión.
	Feozem	23.7	
	Planosol	19.9	
	Cambisol	5.5	
	Litosol	3.4	
	Otros	1.7	
Cobertura de suelo (%)	Agricultura	70.3	La agricultura (70.3%) es el uso de suelo dominante en el municipio.
	Asentamiento humano	1.9	
	Bosque	6.3	
	Cuerpo de agua	0.5	
	Pastizal	8.2	
	Selva	12.7	

FUENTE: IIEG, Instituto de Información Estadística y Geográfica del Estado de Jalisco; con base en: Geología, Edafología, esc. 1:50,000 y Uso de Suelo y Vegetación SVI, esc. 1:250,000, INEGI. Clima, CONABIO. Tomo 1 Geografía y Medio Ambiente de la Enciclopedia Temática Digital de Jalisco. MDE y MDT del conjunto de datos vectoriales, esc. 1:50,000, INEGI. Mapa General del Estado de Jalisco 2012.

IIEG
Instituto de Información Estadística y Geográfica de Jalisco

Calzada de los Pirules 71 Col. Cd. Granja
Cp. 45010, Zapopan, Jalisco, Méx.

Tabla 1.1. Infraestructura

Tepatitlán de Morelos, Jalisco

Infraestructura			Descripción
Infraestructura (km)	Carreteras	214.0	El municipio se encuentra en el quinto lugar de la región Altos Sur, registrando grado alto de conectividad en caminos y carreteras.
	Caminos	499.7	

Tipo de servicios	Cantidad	Comentarios
Cementerio	4	La información presentada en esta tabla corresponde a los servicios concentrados en localidades mayores a 2,500 habitantes.
Escuelas	95	
Palacio o ayudantía	11	
Mercado	5	
Plaza	49	
Centro Salud	19	
Tanque de agua	20	
Templo	34	

FUENTE: IIEG, Instituto de Información Estadística y Geográfica del Estado de Jalisco Atlas de Caminos y Carreteras del Estado de Jalisco 2012, Conectividad 2012. Mapa General del Estado de Jalisco 2012. Censo de Población y Vivienda 2000 y 2010, INEGI. Siete servicios básicos, CDTR-IITEJ, 2009.

IIEG
Instituto de Información Estadística y Geográfica de Jalisco

DEMOGRAFÍA Y SOCIEDAD

TEPATITLÁN DE MORELOS
DIAGNÓSTICO DEL MUNICIPIO
MARZO 2019

Jalisco
GOBIERNO DEL ESTADO

Calzada de los Pirules 71 Col. Cd. Granja
Cp. 45010, Zapopan, Jalisco, Méx.

Aspectos demográficos

El municipio de Tepatitlán de Morelos pertenece a la Región Altos Sur, su población en el 2015 según la Encuesta Intercensal era de 141 mil 322 personas; 48.9 por ciento hombres y 51.1 por ciento mujeres, los habitantes del municipio representaban el 35.4 por ciento del total regional (ver tabla 1). Comparando este monto poblacional con el del año 2010, se obtiene que la población municipal aumentó un 3.8 por ciento en cinco años.

Tabla 2. Población por sexo, porcentaje en el municipio

Tepatitlán de Morelos, Jalisco

Clave	No.	Municipio/localidad	Población total 2010	Población 2015			
				Total	Porcentaje en el municipio	Hombres	Mujeres
		093 TEPATITLAN DE MORELOS	**136,123**	**141,322**	**100.00**	**69,100**	**72,222**

FUENTE: IIEG, Instituto de Información Estadística y Geográfica del Estado de Jalisco con base en INEGI, Censo de Población y Vivienda 2010 y Encuesta Intercensal 2015

Se estima que para el 2020 esta población aumentará a 153 mil 678 habitantes, donde 74 mil 833 serán hombres y 78 mil 845 mujeres, manteniendo el 1.8 por ciento de la población total del estado.

El municipio en 2010 contaba con 330 localidades, de las cuales, 40 eran de dos viviendas y 61 de una. La cabecera municipal de Tepatitlán de Morelos es la localidad más poblada con 91 mil 959 personas, y representaba el 67.6 por ciento de la población, le sigue Capilla De Guadalupe con el 9.8, San José de Gracia con el 3.8, Pegueros con el 3.0 y Capilla De Milpillas (Milpillas) con el 1.8 por ciento del total municipal.(ver tabla 2 A)

Tabla 2 A. Población por sexo, porcentaje en el municipio

Tepatitlán de Morelos, Jalisco

Clave	No.	Municipio/localidad	Población total 2000	Población 2010			
				Total	Porcentaje en el municipio	Hombres	Mujeres
		093 TEPATITLAN DE MORELOS	**119,197**	**136,123**	**100.00**	**66,244**	**69,879**
0001	1	TEPATITLÁN DE MORELOS	74,262	91,959	67.6	44,690	47,269
0058	2	CAPILLA DE GUADALUPE	11,825	13,308	9.8	6,413	6,895
0291	3	SAN JOSÉ DE GRACIA	5,128	5,190	3.8	2,461	2,729
0223	4	PEGUEROS	3,552	4,063	3.0	1,950	2,113
0188	5	CAPILLA DE MILPILLAS (MILPILLAS)	2,509	2,449	1.8	1,148	1,301

FUENTE: IIEG, Instituto de Información Estadística y Geográfica del Estado de Jalisco con base en INEGI, censos y conteos nacionales, 2000-2010

Calzada de los Pirules 71 Col. Cd. Granja
Cp. 45010, Zapopan, Jalisco, Méx.

Intensidad migratoria

El estado de Jalisco tiene una añeja tradición migratoria a Estados Unidos que se remonta hacia los finales del siglo XIX. Se estima que 1.4 millones de personas nacidas en Jalisco habitan en Estados Unidos y que alrededor de 2.6 millones de personas nacidas en aquel país son hijos de padres jaliscienses. De acuerdo al índice de intensidad migratoria calculado por Consejo Nacional de Población (CONAPO) con datos del censo de población de 2010 del INEGI, Jalisco tiene un grado alto de intensidad migratoria, y tiene el lugar decimotercero entre las entidades federativas del país con mayor intensidad migratoria.

Figura 3. Grado de Intensidad migratoria a Estados Unidos.
Jalisco, 2010

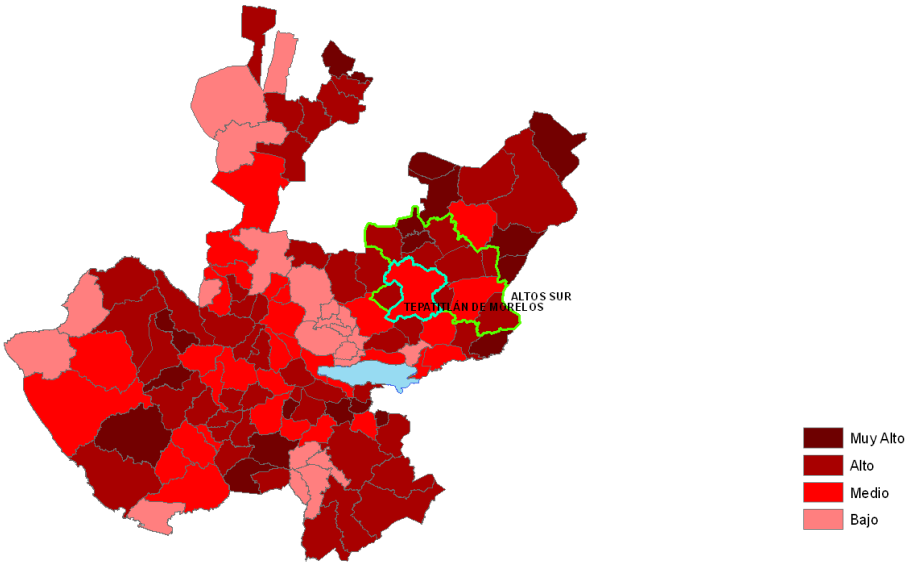

FUENTE: IIEG, Instituto de Información Estadística y Geográfica del Estado de Jalisco con base en estimaciones del CONAPO, 2010.

Los indicadores de este índice señalan que particularmente en Tepatitlán de Morelos el 7.34 por ciento de las viviendas del municipio se recibieron remesas en 2010, en un 3.86 por ciento se reportaron emigrantes del quinquenio anterior (2005-2010), en el 2 por ciento se registraron migrantes circulares del quinquenio anterior, así mismo el 3.87 por ciento de las viviendas contaban con migrantes de retorno del quinquenio anterior (Ver tabla 3).

Tabla 3. Índice y grado de intensidad migratoria e indicadores socioeconómicos

Tepatitlán de Morelos, 2010

Índice y grado de intensidad migratoria e indicadores socioeconómicos	Valores
Índice de intensidad migratoria	0.2528327
Grado de intensidad migratoria	Medio
Total de viviendas	32698
% viviendas que reciben remesas	7.34
% Viviendas con emigrantes en Estados Unidos del quinquenio anterior	3.86
% Viviendas con migrantes circulares del quinquenio anterior	2.00
% Viviendas con migrantes de retorno del quinquenio anterior	3.87
Lugar que ocupa en el contexto estatal	88
Lugar que ocupa en el contexto nacional	803

FUENTE: IIEG, Instituto de Información Estadística y Geográfica del Estado de Jalisco con base en estimaciones del CONAPO con base en el INEGI, muestra del diez por ciento del Censo de Población y Vivienda 2010.

Cabe señalar que en el cálculo previo del índice de intensidad migratoria, que fue en el año 2000, la unidad de observación eran los hogares y Tepatitlán de Morelos ocupaba el lugar 71 con grado alto, donde los hogares que recibieron remesas fue el 7.67 por ciento, hogares con emigrantes en Estados Unidos del quinquenio anterior 9.95 por ciento, el 4.24 por ciento de los hogares tenían migrantes circulares del quinquenio anterior y 2.97 por ciento migrantes de retorno (Ver tabla 4).

Tabla 4. Índice y grado de intensidad migratoria e indicadores socioeconómicos

Tepatitlán de Morelos, 2000

Índice y grado de intensidad migratoria e indicadores socioeconómicos	Valores
Índice de intensidad migratoria	0.8538788
Grado de intensidad migratoria	Alto
Total de hogares	25200
% Hogares que reciben remesas	7.67
% Hogares con emigrantes en Estados Unidos del quinquenio anterior	9.95
% Hogares con migrantes circulares del quinquenio anterior	4.24
% Hogares con migrantes de retorno del quinquenio anterior	2.98
Lugar que ocupa en el contexto estatal	71

Fuente: Consejo Nacional de Población. Colección: Índices Sociodemográficos. Diciembre de 2001.

Calzada de los Pirules 71 Col. Cd. Granja
Cp. 45010, Zapopan, Jalisco, Méx.

Pobreza multidimensional

La pobreza, está asociada a condiciones de vida que vulneran la dignidad de las personas, limitan sus derechos y libertades fundamentales, impiden la satisfacción de sus necesidades básicas e imposibilitan su plena integración social. De acuerdo con esta concepción, una persona se considera en situación de pobreza multidimensional cuando sus ingresos son insuficientes para adquirir los bienes y los servicios que requiere para satisfacer sus necesidades y presenta carencia en al menos uno de los siguientes seis indicadores: rezago educativo, acceso a los servicios de salud, acceso a la seguridad social calidad y espacios de la vivienda servicios básicos en la vivienda.

La nueva metodología para medir el fenómeno de la pobreza fue desarrollada por el CONEVAL y permite profundizar en el estudio de la pobreza, ya que además de medir los ingresos, como tradicionalmente se realizaba, se analizan las carencias sociales desde una óptica de los derechos sociales.

Estos componentes permitirán dar un seguimiento puntual de las carencias sociales y al bienestar económico de la población, además de proporcionar elementos para el diagnóstico y seguimiento de la situación de la pobreza en nuestro país, desde un enfoque novedoso y consistente con las disposiciones legales aplicables y que retoma los desarrollos académicos recientes en materia de medición de la pobreza.

En términos generales de acuerdo a su ingreso y a su índice de privación social se proponen la siguiente clasificación:

Pobres multidimensionales.- Población con ingreso inferior al valor de la línea de bienestar y que padece al menos una carencia social.

Vulnerables por carencias sociales.- Población que presenta una o más carencias sociales, pero cuyo ingreso es superior a la línea de bienestar.

Vulnerables por ingresos.- Población que no presenta carencias sociales y cuyo ingreso es inferior o igual a la línea de bienestar.

No pobre multidimensional y no vulnerable.- Población cuyo ingreso es superior a la línea de bienestar y que no tiene carencia social alguna.

Tabla 5. Pobreza Multidimensional

Tepatitlán de Morelos, 2010-2015

Indicadores de incidencia	Porcentaje		Personas		Carencias promedio	
	2010	2015	2010	2015	2010	2015
Pobreza multidimensional						
Población en situación de pobreza multidimensional	37.1	32.3	52,259	45,375	2.1	1.8
Población en situación de pobreza multidimensional moderada	33.3	30.3	46,932	42,600	1.9	1.7
Población en situación de pobreza multidimensional extrema	3.8	2.0	5,327	2,775	3.5	3.4
Población vulnerable por carencias sociales	36.7	31.0	51,697	43,596	2.0	1.7
Población vulnerable por ingresos	6.9	11.1	9,652	15,616		
Población no pobre multidimensional y no vulnerable	19.4	25.6	27,301	35,906		
Privación social						
Población con al menos una carencia social	73.8	63.3	103,956	88,971	2.0	1.7
Población con al menos tres carencias sociales	17.7	9.7	24,871	13,608	3.5	3.3
Indicadores de carencias sociales						
Rezago educativo	29.0	26.4	40,928	37,060	2.5	2.0
Acceso a los servicios de salud	34.7	16.9	48,919	23,702	2.6	2.5
Acceso a la seguridad social	57.4	46.9	80,938	65,842	2.2	1.9
Calidad y espacios de la vivienda	3.7	3.3	5,253	4,582	3.4	3.0
Acceso a los servicios básicos en la vivienda	10.9	5.7	15,366	7,975	3.0	2.9
Acceso a la alimentación	13.4	9.1	18,945	12,855	2.7	2.5
Bienestar						
Población con un ingreso inferior a la línea de bienestar mínimo	14.0	9.8	19,757	13,792	2.0	1.6
Población con un ingreso inferior a la línea de bienestar	43.9	43.4	61,911	60,991	1.8	1.3

Fuente: Elaborado por el IIEG con base en estimaciones del CONEVAL con base en el MCS-ENIGH 2010, la muestra del Censo de Población y Vivienda 2010, el Modelo Estadístico 2015 para la continuidad del MCS-ENIGH y la Encuesta Intercensal 2015.

En la tabla 5 se muestra los datos actualizados a 2015 del porcentaje y número de personas en situación de pobreza, vulnerable por carencias sociales, vulnerable por ingresos y; no pobre y no vulnerable en Tepatitlán de Morelos el 32.3 por ciento de la población se encuentra en situación de pobreza, es decir 45 mil 375 personas comparten esta situación en el municipio, así mismo el 31.0 por ciento (43,596 personas) de la población es vulnerable por carencias sociales; el 11.1 por ciento es vulnerable por ingresos y 25.6 por ciento es no pobre y no vulnerable.

IIEG
Instituto de Información Estadística y Geográfica de Jalisco

Calzada de los Pirules 71 Col. Cd. Granja
Cp. 45010, Zapopan, Jalisco, Méx.

Es importante agregar que en 2010 el 3.8 por ciento de Tepatitlán de Morelos presentó pobreza extrema para el 2015 disminuyó a 2.0 por ciento, es decir 2 mil 775 personas (2015); por otro lado en 2010 un 33.3 por ciento de la población estaba en pobreza moderada (46,932 personas) y para 2015 disminuyó su porcentaje a 30.3 por ciento, en datos absolutos disminuyó a 42,600 habitantes.

De los indicadores de carencias sociales en 2015, destaca que el acceso a la seguridad social es la más alta con un 46.9 por ciento, que en términos relativos se trata de 65 mil 842 habitantes. El que menos porcentaje acumula es el de calidad y espacios de la vivienda, con el 3.3 por ciento.

Figura 4. Porcentaje de población con pobreza multidimensional por municipio.
Jalisco, 2015

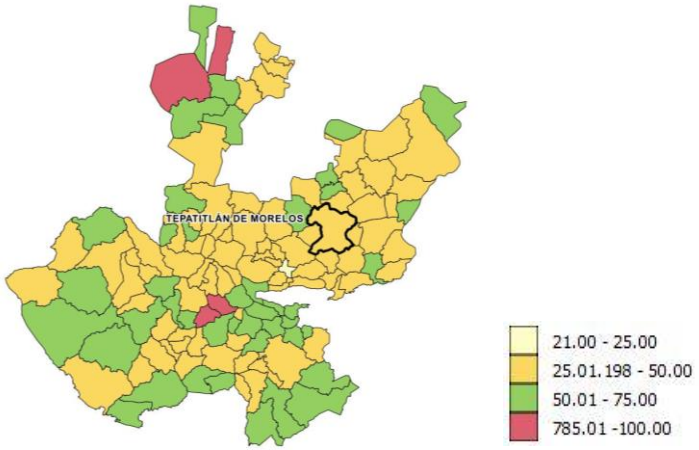

FUENTE: IIEG, con base en estimaciones del CONEVAL con base en el Modelo Estadístico 2015 para la continuidad del MCS-ENIGH y la Encuesta Intercensal 2015.

Marginación

La construcción del índice para las entidades federativas, regiones y municipios considera cuatro dimensiones estructurales de la marginación: falta de acceso a la educación (población analfabeta de 15 años o más y población sin primaria completa de 15 años o más), residencia en viviendas inadecuadas (sin disponibilidad de agua entubada, sin drenaje ni servicio sanitario exclusivo, con piso de tierra, sin disponibilidad de energía eléctrica y con algún nivel de hacinamiento), percepción de ingresos monetarios insuficientes (ingresos hasta 2 salarios mínimos) y residir en localidades pequeñas con menos de 5 mil habitantes.

En la tabla 6 los indicadores que componen el índice de marginación para el 2015 del municipio. En donde se ve que Tepatitlán de Morelos cuenta con un grado de marginación muy bajo, y que la mayoría de sus carencias están similares a las del promedio estatal; destaca que la población de 15 años o más sin primaria completa asciende al 21.7 por ciento, y que el 28.8 por ciento de la población no gana ni dos salarios mínimos.

Figura 5. Índice de marginación por municipio.
Jalisco, 2015

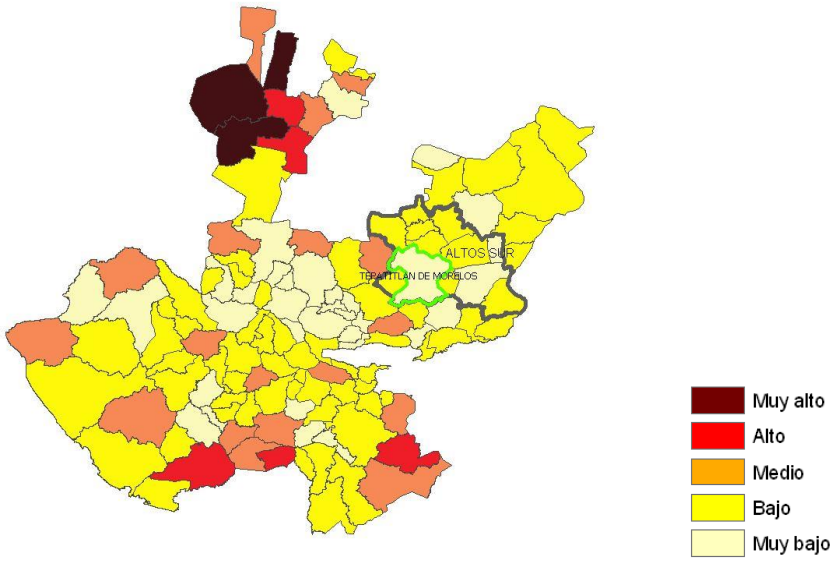

FUENTE: IIEG, Instituto de Información Estadística y Geográfica del Estado de Jalisco con base en estimaciones del CONAPO, 2015

A nivel localidad, se tiene que la mayoría de las principales localidades del municipio tienen grado de marginación bajo, a excepción de la cabecera municipal que tiene grado de marginación muy bajo y Capilla de Milpillas (Milpillas) con marginación medio, en particular se ve ésta ultima tiene los más altos porcentajes de población analfabeta (10.2%) y sin primaria completa (38.2%). En lo que se refiere a equipamiento en la vivienda, las viviendas sin refrigerador en Capilla de Milpillas son el 7.5 por ciento. (Ver tabla 6).

Tabla 6. Grado de marginación e indicadores sociodemográficos

Tepatitlán de Morelos, 2010

Municipio / Localidad							
Clave	**Nombre**	**Grado**	**% Población de 15 años o más analfabeta**	**% Población de 15 años o más sin primaria completa**	**% Población en localidades con menos de 5000 habitantes**	**% Población ocupada con ingreso de hasta 2 salarios mínimos**	**% Viviendas particulares habitadas que no disponen de refrigerador**
	Jalisco	**Bajo**	**3.6**	**14.9**	**17.5**	**29.4**	
093	**Tepatitlán de Morelos**	**Muy bajo**	**4.8**	**21.7**	**18.9**	**28.8**	
1	Tepatitlán de Morelos	Bajo	5.1	22.0			4.8
58	Capilla de Guadalupe	Bajo	6.9	28.8			3.8
291	San José de Gracia	Bajo	9.7	38.5			6.1
223	Pegueros	Bajo	9.1	33.7			3.6
188	Capilla de Milpillas (Milpillas)	Medio	10.2	38.2			7.5

* Para el cálculo de los índices estatales, municipales y regionales, estos indicadores corresponden a los porcentajes de ocupantes en viviendas.

FUENTE: IIEG, Instituto de Información Estadística y Geográfica del Estado de Jalisco, con base en CONAPO, Índices de marginación por entidad federativa, municipal y a nivel localidad, 2010

Nota: El dato del Estado y del Municipio es 2015

Respecto a las carencias en la vivienda, siguen destacando Capilla de Milpillas (Milpillas) y Capilla de Guadalupe con los más altos porcentajes en el indicador de viviendas sin agua entubada mostrando el 1.4 y 4.9 por ciento respectivamente; sin excusado Capilla de Milpillas (Milpillas) destaca con el 1.4 por ciento y con el problema de no contar con energía eléctrica Tepatitlán de Morelos con el 0.5 por ciento. Es de destacar que en este mismo municipio todas las viviendas cuentan con energía eléctrica (Ver tabla 7).

Tabla 7. Grado de marginación e indicadores sociodemográficos

Tepatitlán de Morelos, 2010

Municipio / Localidad							
Clave	**Nombre**	**Grado**	**% Viviendas particulares habitadas sin excusado***	**% Viviendas particulares habitadas sin energía eléctrica***	**% Viviendas particulares habitadas sin disponibilidad de agua entubada***	****Promedio de ocupantes por cuarto en viviendas particulares habitadas**	**% Viviendas particulares habitadas con piso de tierra**
	Jalisco	**Bajo**	**0.86**	**0.3**	**1.8**	**22.1**	**1.6**
093	**Tepatitlán de Morelos**	**Muy bajo**	**0.6**	**0.2**	**1.5**	**19.0**	**0.4**
1	Tepatitlán de Morelos	Bajo	0.6	0.2	1.2	1.0	0.7
58	Capilla de Guadalupe	Bajo	1.0	0.2	4.9	0.9	0.4
291	San José de Gracia	Bajo	0.9	0.1	1.4	0.9	1.1
223	Pegueros	Bajo	0.9	0.2	0.6	0.8	0.7
188	Capilla de Milpillas (Milpillas)	Medio	1.4	0.0	1.4	1.0	1.2

* Para el cálculo de los índices estatales, municipales y regionales, estos indicadores corresponden a los porcentajes de ocupantes en viviendas.
** Para el dato estatal y municipal se considera el porcentaje de viviendas con algún nivel de hacinamiento
FUENTE: IIEG, Instituto de Información Estadística y Geográfica del Estado de Jalisco, con base en CONAPO, Índices de marginación por entidad federativa, municipal y a nivel localidad, 2010
Nota: El dato del Estado y del Municipio es 2015

Índices sociodemográficos

A manera de recapitulación, el municipio de Tepatitlán de Morelos en 2015 ocupaba a nivel estatal el lugar 117 en el índice de marginación con un grado muy bajo, en pobreza multidimensional se localiza en el lugar 116, con el 30.3 por ciento de su población en pobreza moderada y 2.0 por ciento en pobreza extrema; y en cuanto al índice de intensidad migratoria el municipio tiene un grado medio y ocupa el lugar 88 entre todos los municipios del estado (Ver tabla 8).

Tabla 8. Población, grado de Marginación e Intensidad Migratoria y Pobreza Multidimensional

Jalisco, 2015

Clave	Municipio	Población	Marginación		Pobreza Multidimensional			Intensidad Migratoria 2010	
			Grado	Lugar	Moderada	Extrema	Lugar	Grado	Lugar
14	**Jalisco**	**7,844,830**	**Bajo**	**27**	**30.0**	**1.8**	**5**	**Alto**	**13**
001	Acatic	21,530	Bajo	61	33.2	3.4	102	Alto	49
008	Arandas	77,116	Muy bajo	94	38.9	2.9	85	Medio	87
046	Jalostotitlán	33,777	Bajo	91	38.5	3.7	84	Alto	46
048	Jesús María	19,469	Bajo	45	39.0	5.3	73	Alto	41
060	Mexticacán	5,088	Bajo	36	62.5	3.0	9	Muy Alto	4
074	San Julián	15,890	Muy bajo	104	40.1	2.5	83	Alto	19
078	San Miguel el Alto	32,960	Bajo	89	36.3	3.0	93	Alto	66
093	**Tepatitlán de Morelos**	**141,322**	**Muy bajo**	**117**	**30.3**	**2.0**	**116**	**Medio**	**88**
111	Valle de Guadalupe	6,924	Bajo	84	36.7	2.0	95	Alto	30
117	Cañadas de Obregón	4,110	Bajo	37	54.3	4.6	21	Muy Alto	3
118	Yahualica de González Gallo	22,586	Bajo	70	40.1	4.0	77	Alto	33
125	San Ignacio Cerro Gordo	18,952	Bajo	58	43.1	4.9	58	Alto	60

FUENTE: IIEG, Instituto de Información Estadística y Geográfica del Estado de Jalisco con base en estimaciones del CONEVAL y CONAPO.
*El dato de Jalisco en Pobreza Multidimensional corresponde a 2016.

IIEG
Instituto de Información Estadística y Geográfica de Jalisco

ECONOMÍA

TEPATITLÁN DE MORELOS
DIAGNÓSTICO DEL MUNICIPIO
MARZO 2019

Jalisco
GOBIERNO DEL ESTADO

Número de empresas

Conforme a la información del Directorio Estadístico Nacional de Unidades Económicas (DENUE) de INEGI, el municipio de Tepatitlán de Morelos cuenta con 8,308 unidades económicas al mes abril de 2019 y su distribución por sectores revela un predominio de unidades económicas dedicadas al comercio, siendo estas el 44.9% del total de las empresas en el municipio. En número de empresas, Tepatitlán de Morelos, ocupa la posición 7 a nivel estatal y la numero 1 a nivel regional.

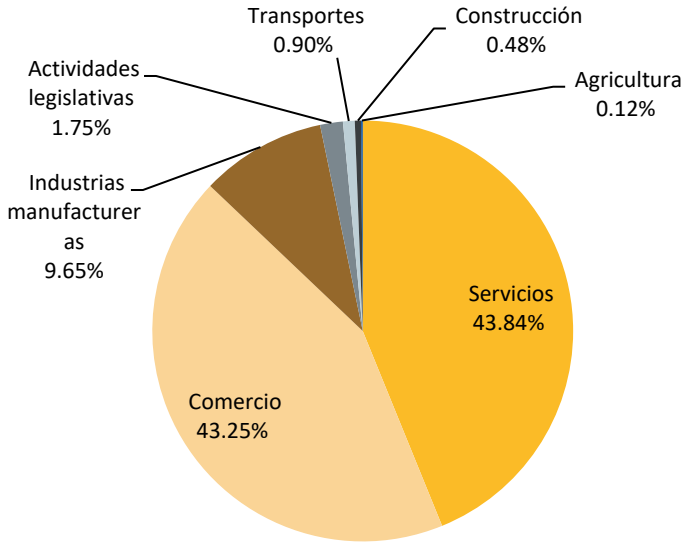

Posición en el ranking		
Municipio	**Estatal**	**Regional**
Tepatitlán de Morelos	7	1

Tabla 9. Composición de las Empresas

Tepatitlán de Morelos, abril 2019. (Unidades económicas).

Sector	Total de Unidades Económicas	0 a 5 personas	6 a 10 personas	11 a 30 personas	31 a 50 personas	51 a 100 personas	101 a 250 personas	Más de 250 personas
Servicios	3,639	3,209	246	145	14	16	4	5
Comercio	3,590	3,259	187	101	25	9	9	
Industrias manufactureras	801	629	86	48	12	16	7	3
Actividades legislativas	145	82	33	22	1	4	3	
Transportes	75	42	8	16	3	2	3	1
Construcción	40	20	7	8	3	1	1	
Agricultura	10	5	2	2		1		
Generación de electricidad y captación de agua	8	5	1		1		1	
Total General	**8,308**	**7,251**	**570**	**342**	**59**	**49**	**28**	**9**

FUENTE: IIEG, Instituto de Información Estadística y Geográfica del Estado de Jalisco; con información de INEGI, DENUE.

Valor agregado censal bruto

El valor agregado censal bruto se define como: "*el valor de la producción que se añade durante el proceso de trabajo por la actividad creadora y de transformación del personal ocupado, el capital y la organización (factores de la producción), ejercida sobre los materiales que se consumen en la realización de la actividad económica.*" En resumen, esta variable se refiere al valor de la producción que añade la actividad económica en su proceso productivo.

Los censos económicos 2014, registraron que en el municipio de Tepatitlán de Morelos, los tres subsectores más importantes en la generación de valor agregado censal bruto fueron *el Comercio al por mayor de abarrotes, alimentos, bebidas, hielo y tabaco; la Industria alimentaria; y el Comercio al por mayor de materias primas agropecuarias y forestales, para la industria, y materiales de desecho*, que generaron en conjunto el 36.7% del total del valor agregado censal bruto registrado en 2014 en el municipio.

El subsector de *Comercio al por mayor de abarrotes, alimentos, bebidas, hielo y tabaco*, que concentró el 14.3% del valor agregado censal bruto en 2014, registró el mayor crecimiento real pasando de 317,741 millones 741 mil pesos en 2009 a 431 millones 850 mil pesos en 2014, representado un incremento porcentual de 35.9% durante el periodo.

Tabla 10. Subsectores con mayor valor agregado censal bruto (VACB)

Tepatitlán de Morelos, 2009 y 2014. (Miles de pesos a precios de 2013).

Subsector	2009	2014	% Part 2014	Var % 2009- 2014
431 Comercio al por mayor de abarrotes, alimentos, bebidas, hielo y tabaco	317,741	431,850	14.3%	35.9%
311 Industria alimentaria	370,825	408,372	13.5%	10.1%
434 Comercio al por mayor de materias primas agropecuarias y forestales, para la industria, y materiales de desecho	157,655	268,521	8.9%	70.3%
468 Comercio al por menor de vehículos de motor, refacciones, combustibles y lubricantes	139,805	214,885	7.1%	53.7%
461 Comercio al por menor de abarrotes, alimentos, bebidas, hielo y tabaco	141,276	157,591	5.2%	11.5%
222 Suministro de agua y suministro de gas por ductos al consumidor final	19,478	115,356	3.8%	492.2%
722 Servicios de preparación de alimentos y bebidas	112,697	110,610	3.7%	-1.9%
333 Fabricación de maquinaria y equipo	49,253	93,380	3.1%	89.6%
611 Servicios educativos	67,389	93,144	3.1%	38.2%
332 Fabricación de productos metálicos	27,596	81,588	2.7%	195.7%
811 Servicios de reparación y mantenimiento	58,635	74,017	2.5%	26.2%
Otros	1,499,955	968,027	32.1%	-35.5%
Total	**2,962,305**	**3,017,341**	**100.0%**	**1.9%**

FUENTE: IIEG, Instituto de Información Estadística y Geográfica del Estado de Jalisco; con base a datos proporcionados por el INEGI.

Empleo

Trabajadores asegurados en el IMSS
Por grupo económico

Para diciembre de 2018 el IMSS reportó un total de 32,752 trabajadores asegurados, lo que representó para el municipio de Tepatitlán de Morelos un aumento de 2,487 trabajadores en comparación con el mes de diciembre de 2017, debido al incremento del registro de empleo formal en algunos de sus grupos económicos, principalmente en la *Ganadería*.

En función de los registros del IMSS el grupo económico que más empleos reportó dentro del municipio de Tepatitlán de Morelos fue la *Elaboración de alimentos*, ya que en diciembre de 2018 registró un total de 5,309 trabajadores concentrando el 16.21% del total de asegurados en el municipio.

El segundo grupo económico con más trabajadores asegurados fue la *Construcción de edificaciones y obras de ingeniería civil,* que para diciembre de 2018 registró 3,076 trabajadores asegurados que representan el 9.39% del total de trabajadores asegurados a dicha fecha.

Tabla 11. Trabajadores asegurados

Tepatitlán de Morelos, Jalisco 2012-2018

Grupo económico	2012	2013	2014	2015	2016	2017	2018	% Part. 2018
Elaboración de alimentos.	2,462	5,654	5,067	5,960	6,179	4,985	5,309	16.21%
Construcción de edificaciones y obras de ingeniería civil.	1,345	1,296	1,542	1,524	1,800	2,674	3,076	9.39%
Ganadería.	5,013	2,699	2,446	2,342	2,157	2,361	2,960	9.04%
Compraventa de prendas de vestir y artículos de uso personal.	1,192	1,252	1,276	1,694	1,809	1,871	2,033	6.21%
Servicios de administración pública y seguridad social.	1,975	1,966	1,971	1,872	1,927	2,007	1,949	5.95%
Compraventa de alimentos, bebidas y productos del tabaco.	1,294	1,244	1,262	1,304	1,358	1,520	1,568	4.79%
Servicios profesionales y técnicos.	889	1,203	1,177	1,283	1,353	1,371	1,442	4.40%
Agricultura.	369	515	543	708	857	991	1,294	3.95%
Compraventa de materias primas, materiales y auxiliares.	796	777	772	882	914	989	1,156	3.53%
Transporte terrestre.	978	933	1,025	1,040	1,008	1,054	1,093	3.34%
Fabricación de productos metálicos, excepto maquinaria y equipo.	617	820	958	1,074	907	956	1,009	3.08%
Elaboración de bebidas.	981	731	704	777	828	869	964	2.94%
Otros	7,118	7,346	7,934	7,899	8,274	8,617	8,899	27.17%
Total	**25,029**	**26,436**	**26,677**	**28,359**	**29,371**	**30,265**	**32,752**	**100.00%**

FUENTE: IIEG, Instituto de Información Estadística y Geográfica del Estado de Jalisco; con base a datos proporcionados por el IMSS.

Calzada de los Pirules 71 Col. Cd. Granja
Cp. 45010, Zapopan, Jalisco, Méx.

Trabajadores asegurados en el IMSS
Región Altos Sur

En diciembre de 2018, Tepatitlán de Morelos se presenta como el primer municipio, dentro de la región Altos Sur, con mayor número de trabajadores concentrando el 55.34% del total.

De diciembre de 2012 a diciembre de 2018 el municipio de Tepatitlán de Morelos registró un importante incremento en el número de trabajadores asegurados en la región Altos Sur, pasando de 25,029 asegurados en 2012, a 32,752 asegurados en 2018, un aumento de 7,723 trabajadores durante el total del periodo.

Tabla 12. Trabajadores asegurados

Región Altos Sur, Jalisco 2012-2018

Municipio	2012	2013	2014	2015	2016	2017	2018	% part. 2018
Acatic	3,035	2,933	3,293	3,495	3,849	4,364	4,665	7.88%
Arandas	7,119	7,484	8,426	9,225	9,266	9,817	10,278	17.37%
Cañadas de Obregón	64	79	68	25	20	17	14	0.02%
Jalostotitlán	2,108	2,147	2,232	2,139	2,305	2,370	2,374	4.01%
Jesús María	1,470	1,476	1,539	1,525	1,663	1,672	1,719	2.90%
Mexticacán	3	9	9	7	11	11	15	0.03%
San Ignacio Cerro Gordo	N/D	774	748	781	782	800	639	1.08%
San Julián	570	565	581	577	642	680	744	1.26%
San Miguel el Alto	2,980	3,310	3,585	3,786	3,836	3,814	3,732	6.31%
Tepatitlán de Morelos	25,029	26,436	26,677	28,359	29,371	30,265	32,752	55.34%
Valle de Guadalupe	313	512	1,360	1,470	1,474	1,566	1,720	2.91%
Yahualica de González Gallo	809	1,082	487	455	431	522	527	0.89%
Total Región Altos Sur	**43,500**	**46,807**	**49,005**	**51,844**	**53,650**	**55,898**	**59,179**	**100.00%**

FUENTE: IIEG, Instituto de Información Estadística y Geográfica del Estado de Jalisco; con base a datos proporcionados por el IMSS.

Agricultura y ganadería en Tepatitlán de Morelos

El valor de la producción agrícola en Tepatitlán de Morelos ha presentado crecimiento durante el periodo 2012–2017, habiendo registrado su nivel más alto en 2017. El valor de la producción agrícola de Tepatitlán de Morelos de 2012, representó apenas el 0.9% del total de producción agrícola estatal y tuvo en 2016 su máxima participación aportando el 3.3% del total estatal en dicho año.

Figura 7. Valor de la producción agrícola
Tepatitlán de Morelos 2012 - 2017 (Miles de pesos)

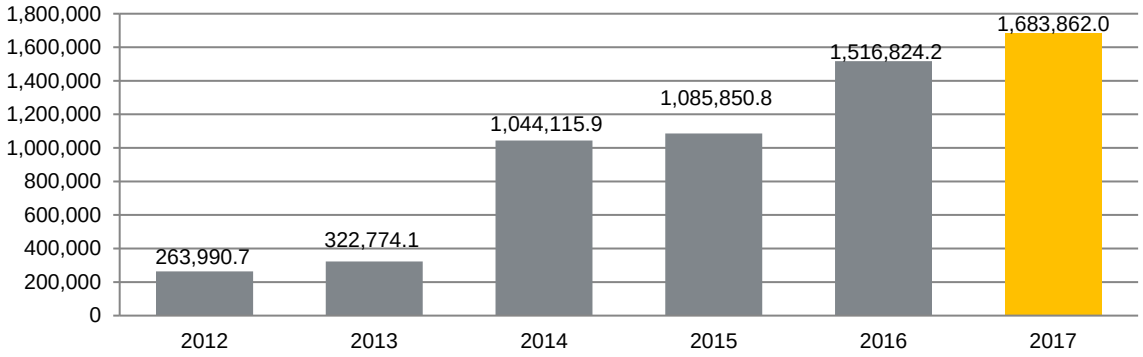

FUENTE: IIEG, Instituto de Información Estadística y Geográfica del Estado de Jalisco; información de SIAP / SAGARPA - OEIDRUS.

La producción ganadera en Tepatitlán de Morelos ha mantenido una tendencia creciente durante el periodo 2012-2017, siendo el ejercicio de 2017 el año en el que se ha registrado el mayor valor de la producción ganadera en el municipio. En 2012 la producción ganadera de Tepatitlán de Morelos representó el 15.5% del total de la producción ganadera estatal pero en 2013 registró la mayor participación con el 16.9% de la producción del estado.

Figura 8. Valor de la producción ganadera
Tepatitlán de Morelos 2012-2017 (Miles de pesos)

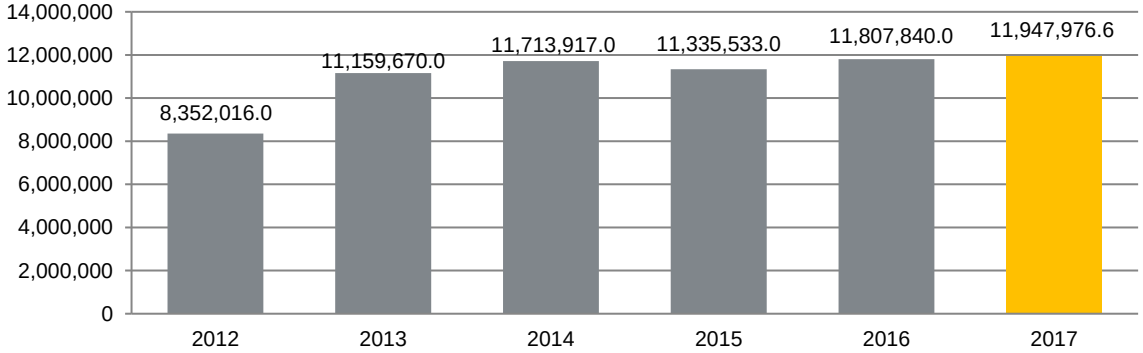

FUENTE: IIEG, Instituto de Información Estadística y Geográfica del Estado de Jalisco; información de SIAP / SAGARPA - OEIDRUS.

IIEG
Instituto de Información
Estadística y Geográfica
de Jalisco

MEDIO AMBIENTE

TEPATITLÁN DE MORELOS
DIAGNÓSTICO DEL MUNICIPIO
MARZO 2019

Jalisco
GOBIERNO DEL ESTADO

Índice municipal de medio ambiente

Tabla 12. Municipios de la región Altos Sur de acuerdo al índice municipal de medio ambiente.

Tepatitlán de Morelos, Jalisco			
Nombre	**Índice Municipal Medio Ambiente**	**Posición estatal**	**Categoría**
Tepatitlán de Morelos	**43.49**	**106**	**Muy bajo**
Acatic	42.97	108	Muy bajo
Jesús María	42.84	110	Muy bajo
Jalostotitlán	41.91	114	Muy bajo
Mexticacán	41.84	115	Muy bajo
Yahualica de González Gallo	40.82	118	Muy bajo
Cañadas de Obregón	40.54	119	Muy bajo
Valle de Guadalupe	39.42	120	Muy bajo
Arandas	37.72	122	Muy bajo
San Ignacio Cerro Gordo	37.36	123	Muy bajo
San Julián	35.89	124	Muy bajo
San Miguel el Alto	34.10	125	Muy bajo

FUENTE: IIEG, Instituto de Información Estadística y Geográfica del Estado de Jalisco; 2012. Con información de SEMADES, 2000, 2010; SEMARNAT, 2000; CONAGUA, 2010; CONABIO, 2010; INEGI, 1982, 2005,2007; CONAFOR, 2007; CEA, 2007; CCA, 2010.

Considerando el índice de medio ambiente, que contempla aspectos como generación de residuos sólidos, deforestación, explotación de acuíferos, cobertura forestal, áreas naturales protegidas, entre otros, Tepatitlán de Morelos se ubica en el lugar 106 a nivel estatal, lo cual indica un desarrollo *Muy Bajo* del medio ambiente en comparación al resto de los municipios de la entidad, y la primera posición en la región Altos Sur.

En el Índice Municipal de Medio Ambiente, 2013, destaca que Tepatitlán de Morelos se ubica en un acuífero no sobrexplotado, sobre el cual se registra un total de 32,929 viviendas particulares habitadas, de las cuales 95.04% tienen disponibilidad de agua dentro de la casa o el terreno y 97.82% cuentan con drenaje conectado a la red pública, fosa séptica u otros.

El Municipio tiene una cobertura de 7.8% de bosques, 14.2% de selvas y 68.3% destinada a la agricultura. En los últimos 25 años el municipio ha recuperado 22.73 km^2 de superficie con vegetación natural y presenta 9.17% de la superficie con riesgo de erosión. En el ordenamiento ecológico territorial, el 10.7% de su territorio está bajo políticas ambientales de conservación.

En términos de residuos sólidos urbanos, el municipio participa con el 1.47% del total estatal, equivalente a 110.260 toneladas generadas por día.

IIEG
Instituto de Información
Estadística y Geográfica
de Jalisco

GOBIERNO Y SEGURIDAD

TEPATITLÁN DE MORELOS
DIAGNÓSTICO DEL MUNICIPIO
MARZO 2019

Jalisco
GOBIERNO DEL ESTADO

Instituciones educativas

De acuerdo a los datos de escuelas proporcionados por el Sistema de Información y Gestión Educativa, durante el ciclo escolar 2012-2013[1] en la región Altos Sur del estado de Jalisco, compuesta por 12 municipios, contó con 1,286 escuelas en 918 planteles.

El municipio de Tepatitlán de Morelos tuvo 362 escuelas en 220 planteles.

Las escuelas en operaron principalmente en el turno matutino (76.0%), seguido por el turno vespertino (20.2%), discontinuo (2.5%) y nocturno (1.4%). Ver tabla 13

Tabla 13. Datos generales de las Instituciones educativas en Tepatitlán de Morelos

Ciclo escolar 2012-2013

Municipio	Escuelas		Turno				
	Escuela	Planteles	Vespertino	Matutino	Discontinuo	Continuo	Nocturno
Tepatitlán de Morelos	362	220	73 20.2%	275 76.0%	9 2.5%	0 0.0%	5 1.4%

Fuente: Elaborado por el IIEG con base en registros del Sistema de Información y Gestión Educativa.

El nivel educativo que se impartió en las escuelas del municipio fue principalmente de primaria (38.1%), seguido de preescolar (36.6%), secundaria (14.4%) y media superior (9.1%). Ver tabla 14

Tabla 14. Escuelas por nivel educativo en el municipio de Tepatitlán de Morelos

Ciclo escolar 2012-2013

	Nivel Educativo							
	Primaria	Preescolar	Secundaria	Media superior	Inicial	CAM*	Superior	Formación para el trabajo
Escuelas	138	118	52	33	3	3	4	11
% Participación	38.1%	32.6%	14.4%	9.1%	0.8%	0.8%	1.1%	3.0%

Fuente: Elaborado por el IIEG con base en registros del Sistema de Información y Gestión Educativa.
***** Centros de Atención Múltiple.

[1] Último dato disponible

Los servicios educativos que se tuvieron en las escuelas de Tepatitlán de Morelos fueron: general (67.4%), comunitario (12.8%), bachillerato general (7.5%), telesecundaria (3.3%) y formación para el trabajo (3.1%) Ver tabla 15.

Tabla 15. Servicios educativos en Tepatitlán de Morelos por número de escuelas

Ciclo escolar 2012-2013

Servicio Educativo	Escuelas	% de participación
General	242	67.4%
Comunitario	46	12.8%
Indígena	0	0.0%
Telesecundaria	12	3.3%
Bachillerato general	27	7.5%
Tecnológico	6	1.7%
Técnica	8	2.2%
Inicial indígena	0	0.0%
CAM*	3	0.8%
Inicial no escolarizada	0	0.0%
Licenciatura y posgrado	4	1.1%
Formación para el trabajo	11	3.1%

Fuente: Elaborado por el IIEG con base en registros del Sistema de Información y Gestión Educativa.
***** Centros de Atención Múltiple.

La matrícula de alumnos registrados en el ciclo escolar 2016-2017 en el municipio de Tepatitlán de Morelos fue de 39,901 de los cuales el 50.0% fueron hombres y el 50.0% mujeres.

La cantidad de docentes en el registro fue de 1,378 profesores en Tepatitlán de Morelos hubo un promedio de 29 alumnos por profesor. Ver tabla 16

Tabla 16. Alumnos y docentes en Tepatitlán de Morelos

Ciclo escolar 2016-2017

Municipio	Alumnos			Docentes	Alumnos por Profesor
	Hombres	Mujeres	Total	Total	Total
Tepatitlán De Morelos	19,937	19,964	39,901	1,378	29

Fuente: Elaborado por el IIEG con base en registros del Sistema de Información y Gestión Educativa.

Desarrollo institucional

El Índice de Desarrollo Municipal (IDM) mide el progreso de un municipio en cuatro dimensiones del desarrollo: social, económica, ambiental e institucional, con la finalidad de presentar una evaluación integral de la situación de cada uno de éstos. El IDM parte de tres premisas vinculadas con el concepto de desarrollo humano, según el cual, el principal objetivo es beneficiar a las personas; las actividades de los gobiernos afectan el nivel de desarrollo de sus comunidades y que el desarrollo sostenible posibilita el bienestar de los individuos a largo plazo (ver detalles en http://www.iieg.gob.mx/general.php?id=8&idg=472).

En los tres apartados anteriores ya se ha hecho referencia al desarrollo social, económico y del medio ambiente; finalmente en esta sección se aborda el componente institucional (Índice de Desarrollo Municipal Institucional; IDM-I), que mide el desempeño de las instituciones gubernamentales de un municipio a través de cinco rubros que contemplan el esfuerzo tributario, la transparencia, la participación electoral, el número de empleados municipales per cápita y la seguridad.

En la construcción del IDM se decidió incluir cinco variables para medir el desarrollo institucional de los municipios de Jalisco, tal y como se muestra en las dos tablas siguientes, por medio del porcentaje de participación ciudadana en elecciones; la evaluación del cumplimiento de la publicación de información fundamental y de la obligación de la atención a las solicitudes de información; la tasa de empleados municipales por cada mil habitantes; el porcentaje de ingresos propios por municipio y el número de delitos del fuero común por cada mil habitantes.

IIEG
Instituto de Información Estadística y Geográfica de Jalisco

Calzada de los Pirules 71 Col. Cd. Granja
Cp. 45010, Zapopan, Jalisco, Méx.

Tabla 17. Desarrollo institucional de los municipios en el contexto estatal con base en cinco indicadores

Tepatitlán de Morelos, Región Altos Sur (Parte I)							
Clave	Municipio	Porcentaje de participación ciudadana en elecciones 2018		Evaluación del cumplimiento de la publicación de información fundamental 2016		Empleados municipales por cada 1,000 habitantes 2016	
		Valor municipal	Lugar estatal	Valor municipal	Lugar estatal	Valor municipal	Lugar estatal
01	Acatic	55.81	111	12.50	46	14.27	61
08	Arandas	60.18	86	0.00	96	6.48	6
46	Jalostotitlán	55.94	110	18.75	35	9.48	25
48	Jesús María	56.63	107	18.75	35	13.59	51
60	Mexticacán	56.65	106	0.00	96	35.88	117
74	San Julián	65.58	55	37.50	14	13.51	50
78	San Miguel el Alto	60.88	84	18.75	35	10.10	29
93	**Tepatitlán de Morelos**	**54.41**	**115**	**18.75**	**35**	**12.44**	**45**
111	Valle de Guadalupe	62.07	73	6.25	90	20.40	93
117	Cañadas de Obregón	61.77	76	12.50	46	28.58	112
118	Yahualica de González Gallo	61.46	80	12.50	46	19.82	91
125	San Ignacio Cerro Gordo	53.18	118	25.00	26	11.34	38

FUENTE: Elaborado por el IIEG con base en el padrón electoral del INE, Cómputos Distritales 2018 de las Elecciones Federales del INE, la Estadística de Finanzas Públicas Estatales y Municipales (EFIPEM) 2016, Base de Delitos del Fuero Común del Secretariado Ejecutivo del Sistema Nacional de Seguridad Pública, Encuesta Intercensal 2015 del INEGI, Censo Nacional de Gobiernos Municipales y Delegacionales (CNGMD) 2017 y las evaluaciones del ITEI de 2016(ver detalles y notas en IDM 2012 http://iieg.gob.mx/general.php?id=8&idg=472).

En el caso de Tepatitlán de Morelos, en 2018 registró una participación electoral del 54.41%, que lo coloca en el lugar115 de los 125 municipios. Lo que significa que tiene una participación electoral media en comparación con otras municipalidades del estado. Por otra parte, en 2016 con una calificación de 18.75% en materia de cumplimiento en las obligaciones de transparencia, el municipio se colocó en el lugar 35, lo que muestra el grado de compromiso de una administración en publicar y mantener actualizada la información, en particular, la correspondiente a los rubros financieros y regulatorios. Esto en el marco del cumplimiento del derecho de acceso a la información pública.

En lo que respecta a los empleados que laboran en las administraciones públicas, es importante destacar que en 2016, Tepatitlán de Morelos tenía una tasa de 12.44 empleados municipales por cada mil habitantes, por lo que ocupa el sitio 45 a nivel estatal en este rubro. Esto en el sentido de que entre menor sea el valor de este indicador mejor, porque implica una lógica de austeridad donde con menos empleados municipales se logra prestar los servicios municipales a la población.

Asimismo, en el ámbito de las finanzas municipales, para 2016 el 23.11% de los ingresos de Tepatitlán de Morelos se consideran propios; esto significa que fueron generados mediante sus propias estrategias de recaudación, lo que posiciona al municipio en el lugar 36 en el ordenamiento de este indicador respecto a los demás municipios del estado. Mientras que en la cuestión de seguridad, en 2018 el municipio registró una tasa de 12.10 delitos por cada mil habitantes, que se traduce en el lugar 109 en el contexto estatal, siendo el lugar uno, el municipio más seguro en función de esta tasa.

Considerando los cinco indicadores, Tepatitlán de Morelos obtiene un desarrollo institucional medio, con un IDM-I de 48.70, que lo coloca en el sitio 71 del ordenamiento estatal. Donde el primer lugar lo tiene Tlajomulco de Zúñiga y el último, Santa María del Oro.

Tabla 18. Desarrollo institucional de los municipios en el contexto estatal con base en cinco indicadores

Tepatitlán de Morelos, Región Altos Sur (Parte II)

Clave	Municipio	Porcentaje de ingresos propios		Delitos del fuero común por cada 1,000 habitantes 2018		IDM-Institucional		
		Valor municipal	Lugar estatal	Valor municipal	Lugar estatal	Índice	Grado	Lugar estatal
01	Acatic	23.89[a]	30	10.42	101	48.36	Medio	75
08	Arandas	22.07 [a]	37	11.16	105	48.80	Medio	70
46	Jalostotitlán	23.41 [a]	33	8.90	82	52.42	Alto	43
48	Jesús María	16.94 [a]	50	9.98	99	48.20	Medio	78
60	Mexticacán	13.93 [a]	74	3.82	20	38.72	Muy Bajo	121
74	San Julián	19.75 [a]	44	3.14	12	59.19	Muy Alto	10
78	San Miguel el Alto	16.55 [a]	53	6.36	55	52.74	Alto	34
93	**Tepatitlán de Morelos**	**23.11 [a]**	**36**	**12.10**	**109**	**48.70**	**Medio**	**71**
111	Valle de Guadalupe	23.62 [a]	31	8.87	81	46.86	Bajo	87
117	Cañadas de Obregón	14.48 [a]	69	5.15	37	44.44	Bajo	103
118	Yahualica de González Gallo	24.07 [a]	29	6.35	54	50.03	Medio	59
125	San Ignacio Cerro Gordo	14.05 [a]	71	4.99	34	52.10	Alto	48

FUENTE: Elaborado por el IIEG con base en el padrón electoral del INE, Cómputos Distritales 2018 de las Elecciones Federales del INE, la Estadística de Finanzas Públicas Estatales y Municipales (EFIPEM) 2016, Base de Delitos del Fuero Común del Secretariado Ejecutivo del Sistema Nacional de Seguridad Pública, Encuesta Intercensal 2015 del INEGI, Censo Nacional de Gobiernos Municipales y Delegacionales (CNGMD) 2017 y las evaluaciones del ITEI de 2016(ver detalles y notas en IDM 2012 http://iieg.gob.mx/general.php?id=8&idg=472).
[a] Datos corresponden al 2016.

Incidencia delictiva

En 2018, el delito que tuvo más denuncias en el municipio de Tepatitlán de Morelos fue el de lesiones dolosas con 159 casos, 4.6% más que en 2017.

Los otros delitos que más se denunciaron fueron robo de vehículos (135), robo a casa habitación (123), fraude (111), violencia familiar (111) y amenazas (89).

En 2017, el delito que más se denunció fue el de robo de vehículos. Ver tabla 19

Tabla 19. Incidencia delictiva de Tepatitlán de Morelos 2017-2018

Municipio	2017	2018	% crecimiento 2017-2018
Extorsión	11	20	81.8%
Fraude	90	111	23.3%
Homicidios dolosos	8	9	12.5%
Lesiones dolosas	152	159	4.6%
Amenazas	65	89	36.9%
Secuestro	0	0	-
Narcomenudeo	40	14	-65.0%
Abigeato	7	17	142.9%
Violencia familiar	96	111	15.6%
Violación	3	10	233.3%
Abuso sexual	30	22	-26.7%
Feminicidio	0	0	-
Robo a casa habitación	154	123	-20.1%
Robo a negocio	83	65	-21.7%
Robo de vehículos	179	135	-24.6%
Robo a transportistas	12	8	-33.3%
Robo a transeúntes	40	33	-17.5%
Otros delitos	860	835	-2.9%
Total	**1,830**	**1,761**	**-3.8%**

Fuente: Elaborado por el Instituto de Información Estadística y Geográfica (IIEG) con base en el Secretariado Ejecutivo del Sistema Nacional de Seguridad Pública

Nota: Se muestran los principales delitos.

Directorio municipal

Presidente Municipal Tepatitlán de Morelos
María Elena de Anda Gutiérrez
presidencia@tepatitlan.gob.mx

Domicilio
Hidalgo No. 45 Col. Centro C.P. 47600,
Tepatitlán de Morelos, Jalisco

Teléfonos
(378) 788 8700 Ext. 8789

Síndico (a)
Alfredo de Jesús Padilla Gutiérrez

Regidores (as)
Miriam Guadalupe González González
Gustavo de Jesús Navarro González
Luz del Carmen Martin Franco
Luis Arturo Casillas Peña
Norma del Carmen Orozco González
Héctor Medina Robles
Blanca Estela de la Torre Carbajal
Víctor Samuel de la Torre Hernández
Rigoberto González Gutiérrez
Bertha Elena Espinoza Martínez
Demetrio Tejeda Melano
María Concepción Franco Lucio
José Antonio Becerra González
María del Carmen Gallegos de la Mora

Partido Político
Movimiento Ciudadano (MC)

Jalisco

GOBIERNO DEL ESTADO

IIEG

Instituto de Información Estadística y Geográfica de Jalisco

IIEG.GOB.MX | IIEG Jalisco

Calzada de los Pirules 71 Col. Cd. Granja
Cp. 45010, Zapopan, Jalisco, México