IIEG
Instituto de Información Estadística y Geográfica de Jalisco

JAMAY
DIAGNÓSTICO DEL MUNICIPIO
MARZO 2019

Jalisco
GOBIERNO DEL ESTADO

IIEG
Instituto de Información Estadística y Geográfica de Jalisco

Calzada de los Pirules 71 Col. Cd. Granja
Cp. 45010, Zapopan, Jalisco, Méx.

JAMAY
DIAGNÓSTICO DEL MUNICIPIO

Marzo 2019

HISTORIA **3**
Toponimia
Contexto histórico

GEOGRAFÍA **6**
Mapa base
Medio físico e infraestructura

DEMOGRAFÍA Y SOCIEDAD **10**
Aspectos demográficos
Intensidad migratoria
Pobreza multidimensional
Marginación
Índices sociodemográficos

ECONOMÍA **21**
Número de empresas
Valor agregado censal bruto
Empleo
Agricultura y ganadería

MEDIO AMBIENTE **27**
Subíndice municipal de medio ambiente

GOBIERNO Y SEGURIDAD **29**
Instituciones educativas
Desarrollo institucional
Incidencia delictiva
Directorio municipal

Consulta el documento en línea
http://www.iieg.gob.mx/

Jalisco
GOBIERNO DEL ESTADO

IIEG
Instituto de Información
Estadística y Geográfica
de Jalisco

HISTORIA

JAMAY
DIAGNÓSTICO DEL MUNICIPIO
MARZO 2019

Jalisco
GOBIERNO DEL ESTADO

IIEG
Instituto de Información Estadística y Geográfica de Jalisco

Calzada de los Pirules 71 Col. Cd. Granja
Cp. 45010, Zapopan, Jalisco, Méx.

Toponimia

El significado etimológico de su nombre *Jamay, Xaiman, Xamayan*, es bastante discutido. Algunas interpretaciones que se han hecho de su nombre son: “Lugar del rey Amulteca Xama” o “lugar donde se fabrican adobes”.

Figura 1. Jamay, Jalisco.
Localización geográfica.

FUENTE: IIEG, Instituto de Información Estadística y Geográfica del Estado de Jalisco, “Mapa General del Estado de Jalisco, 2012”

Contexto histórico

En una relación escrita por orden de Don Antonio de Medina, alcalde mayor y corregidor, y fechada el 9 de marzo de 1585 se han encontrado importantes datos del histórico pasado de la población, como el siguiente: El pueblo de Zamayn "[...] que antiguamente llamaron así los naturales que vinieron del pueblo de Xocotitlán, que por otro nombre decían Tecpoyotlan, vinieron a poblar con ellos donde antiguamente vivieron sus antepasados y fue su origen en principio, por lo cual no saben que quiere decir Xamayn, por no haber quedado ninguno de los que fueron naturales mansos del lugar, por su fin y muertes; y eran los más mercaderes [...]".

La fundación se realizó cuando el cacique de Cuitzeo ordenó a varias familias que vigilaran los movimientos de los purépechas que frecuentemente incursionaban por los ríos, ahora conocidos por Lerma, Zula y Santiago. Fue un sitio estratégico para los aborígenes, utilizado también por los españoles que venían de La Barca.

En 1529 llegan los españoles a Coynan, enviando emisarios a las regiones circunvecinas, entre ellas Cuitzeo. De acuerdo con la "Descripción de la Nueva Galicia", en el siglo XVII, la jurisdicción de la alcaldía mayor de Poncitlán comprendía los pueblos de: Chinaguatengo (hoy La Barca), Xamay, Cuiceo, Ocotlán, Ayo y Atotonilco, siendo todos ellos doctrina de religiosos agustinos que residían en Ocotlán. Agrega la misma fuente que: "[...] los indios de esta jurisdicción casi todos se ocupan en pescar en la laguna y río, y llevan a la ciudad los viernes muy buen pescado de vender y al repartimiento [...]"

En 1825 ya tenía Ayuntamiento y en 1833 ya se le menciona como Municipio, aunque no hay noticias de cuando se erigió ni cuando se suprimió ya que en 1890 se anota como comisaría de elección popular del municipio de Ocotlán, con categoría de pueblo.

Desde 1825 hasta 1914 perteneció al Tercer Cantón de La Barca. Por decreto del 6 de abril de 1914, se erige en Municipalidad la comisaría política y judicial de Jamay, teniendo por cabecera a dicho pueblo y comprendiendo en su jurisdicción las rancherías y haciendas de Capulines, Maltaraña, San Agustín y San Miguel de la Paz.

IIEG
Instituto de Información
Estadística y Geográfica
de Jalisco

GEOGRAFÍA

JAMAY
DIAGNÓSTICO DEL MUNICIPIO
MARZO 2019

Jalisco
GOBIERNO DEL ESTADO

IIEG
Instituto de Información Estadística y Geográfica de Jalisco

Calzada de los Pirules 71 Col. Cd. Granja
Cp. 45010, Zapopan, Jalisco, Méx.

Figura 2. Jamay, Jalisco.
Mapa base.

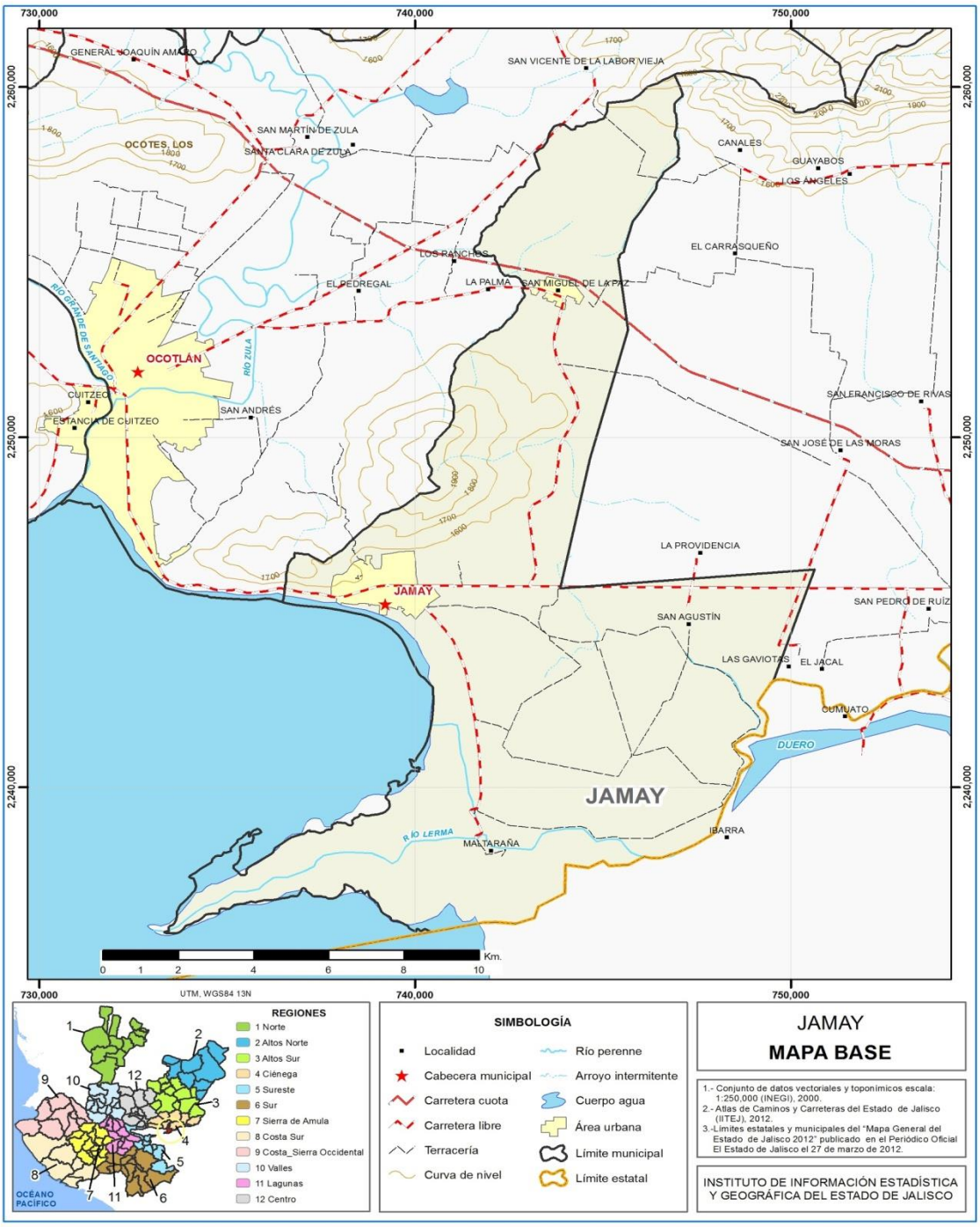

FUENTE: IIEG, Instituto de Información Estadística y Geográfica del Estado de Jalisco; 2015.

IIEG
Instituto de Información Estadística y Geográfica de Jalisco

Calzada de los Pirules 71 Col. Cd. Granja
Cp. 45010, Zapopan, Jalisco, Méx.

Geografía

Tabla 1. Medio físico			
Jamay, Jalisco			
Medio físico			**Descripción**
Superficie municipal (km^2)		151	El municipio de Jamay tiene una superficie de 151Km^2. Por su superficie se ubica en la posición 113 con relación al resto de los municipios del estado.
Altura (msnm)	Mínima municipal	1,530	La cabecera municipal es Jamay y se encuentra a 1,530 msnm. El territorio municipal tiene alturas entre los 1,530 y 1,970 msnm.
	Máxima municipal	1,970	
	Cabecera municipal	1,530	
Pendientes (%)	Planas (< 5°)	87.4	El 87.4% del municipio tiene terrenos planos, es decir, con pendientes menores a 5°
	Lomerío (5° - 15°)	8.6	
	Montañosas (> 15°)	4.0	
Clima (%)	Semicálido semihúmedo	100.0	El municipio de Jamay (100%) tiene clima semicálido semihúmedo. La temperatura media anual es de 17.6°C, mientras que sus máximas y mínimas promedio oscilan entre 29.1°C y 9.4°C respectivamente. La precipitación media anual es de 802 mm.
Temperatura (°C)	Máxima promedio	29.1	
	Mínima promedio	9.4	
	Media anual	17.6	
Precipitación (mm)	Media anual	802	
Geología (%)	Aluvial	69.4	La roca predominante son suelos aluviales (69.4%) formados por el depósito de materiales sueltos, provenientes de rocas preexistentes, que han sido transportados por corrientes superficiales de agua.
	Basalto	15.3	
	Arenisca	15.1	
	Brecha volcánica	0.2	
Tipo de suelo (%)	Vertisol	96.8	El suelo predominante es el vertisol (96.8%), tienen estructura masiva y alto contenido de arcilla. Su color es negro, gris oscuro o café rojizo. Su uso agrícola es muy extenso, variado y productivo. Son muy fértiles pero su dureza dificulta la labranza. Tienen susceptibilidad a la erosión y alto riesgo de salinización.
	Fluvisol	2.2	
	Feozem	0.8	
	Andosol	0.2	
Cobertura de suelo (%)	Agricultura	84.8	La agricultura (84.8%) es el uso de suelo dominante en el municipio.
	Asentamiento humano	2.8	
	Bosque	1.4	
	Pastizal	1.2	
	Selva	9.8	

FUENTE: IIEG, Instituto de Información Estadística y Geográfica del Estado de Jalisco; con base en: Geología, Edafología, esc. 1:50,000 y Uso de Suelo y Vegetación SVI, esc. 1:250,000, INEGI. Clima, CONABIO. Tomo 1 Geografía y Medio Ambiente de la Enciclopedia Temática Digital de Jalisco. MDE y MDT del conjunto de datos vectoriales, esc. 1:50,000, INEGI. Mapa General del Estado de Jalisco 2012.

IIEG
Instituto de Información Estadística y Geográfica de Jalisco

Calzada de los Pirules 71 Col. Cd. Granja
Cp. 45010, Zapopan, Jalisco, Méx.

Tabla 1.1 Infraestructura

Jamay, Jalisco

Infraestructura			Descripción
Infraestructura (km)	Carreteras	38.5	El municipio se encuentra en el tercer lugar de la región Ciénega, registrando grado muy alto de conectividad en caminos y carreteras.
	Caminos	52.2	

Tipo de servicios	Cantidad	Comentarios
Cementerio	2	La información presentada en esta tabla corresponde a los servicios concentrados en localidades mayores a 2,500 habitantes.
Escuelas	15	
Palacio o ayudantía	2	
Plaza	3	
Centro Salud	3	
Tanque de agua	3	
Templo	8	

FUENTE: IIEG, Instituto de Información Estadística y Geográfica del Estado de Jalisco Atlas de Caminos y Carreteras del Estado de Jalisco 2012, Conectividad 2012. Mapa General del Estado de Jalisco 2012. Censo de Población y Vivienda 2000 y 2010, INEGI. Siete servicios básicos, CDTR-IIEG, 2009.

IIEG
Instituto de Información
Estadística y Geográfica
de Jalisco

DEMOGRAFÍA Y SOCIEDAD

JAMAY
DIAGNÓSTICO DEL MUNICIPIO
MARZO 2019

Jalisco
GOBIERNO DEL ESTADO

Aspectos demográficos

El municipio de Jamay pertenece a la Región Ciénega, su población en el 2015 según la Encuesta Intercensal era de 24 mil 753 personas; 49.8 por ciento hombres y 50.2 por ciento mujeres, los habitantes del municipio representaban el 6.2 por ciento del total regional (ver tabla 2). Comparando este monto poblacional con el del año 2010, se obtiene que la población municipal aumentó un 8.2 por ciento en cinco años.

Tabla 2. Población por sexo, porcentaje en el municipio

Jamay, Jalisco

Clave	No.	Municipio/localidad	Población total 2010	Población 2015			
				Total	Porcentaje en el municipio	Hombres	Mujeres
		047 JAMAY	**22,881**	**24,753**	**100.00**	**12,334**	**12,419**

FUENTE: IIEG, Instituto de Información Estadística y Geográfica del Estado de Jalisco con base en INEGI, Censo de Población y Vivienda 2010, Encuesta Intercensal 2015

Se estima que para el 2020 esta población aumentará a 25 mil 522 habitantes, donde 12 mil 639 serán hombres y 12 mil 883 mujeres, representando el 0.3 por ciento de la población total del estado.

El municipio en 2010 contaba con 15 localidades, de las cuales, 3 eran de dos viviendas y 4 de una. La cabecera municipal de Jamay es la localidad más poblada con 17 mil 204 personas, y representaba el 75.2 por ciento de la población, le sigue San Miguel de la Paz con el 12.0, San Agustín con el 8.7, La Maltaraña (La Palmita) con el 2.7 y UHTR con el 1.1 por ciento del total municipal.(ver tabla 2 A)

Tabla 2 A. Población por sexo, porcentaje en el municipio

Jamay, Jalisco

Clave	No.	Municipio/localidad	Población total 2000	Población 2010			
				Total	Porcentaje en el municipio	Hombres	Mujeres
		047 JAMAY	**21,157**	**22,881**	**100.00**	**11,337**	**11,544**
0001	1	JAMAY	15,498	17,204	75.2	8,545	8,659
0005	2	SAN MIGUEL DE LA PAZ	2,424	2,754	12.0	1,352	1,402
0004	3	SAN AGUSTÍN	2,078	1,995	8.7	967	1,028
0003	4	LA MALTARAÑA (LA PALMITA)	565	613	2.7	307	306
0002	5	UHTR	218	246	1.1	128	118

FUENTE: IIEG, Instituto de Información Estadística y Geográfica del Estado de Jalisco con base en INEGI, censos y conteos nacionales, 2000-2010.

Intensidad migratoria

El estado de Jalisco tiene una añeja tradición migratoria a Estados Unidos que se remonta hacia los finales del siglo XIX. Se estima que 1.4 millones de personas nacidas en Jalisco habitan en Estados Unidos y que alrededor de 2.6 millones de personas nacidas en aquel país son hijos de padres jaliscienses. De acuerdo al índice de intensidad migratoria calculado por Consejo Nacional de Población (CONAPO) con datos del censo de población de 2010 del INEGI, Jalisco tiene un grado alto de intensidad migratoria, y tiene el lugar decimotercero entre las entidades federativas del país con mayor intensidad migratoria.

Figura 3. Grado de Intensidad migratoria a Estados Unidos.
Jalisco, 2010

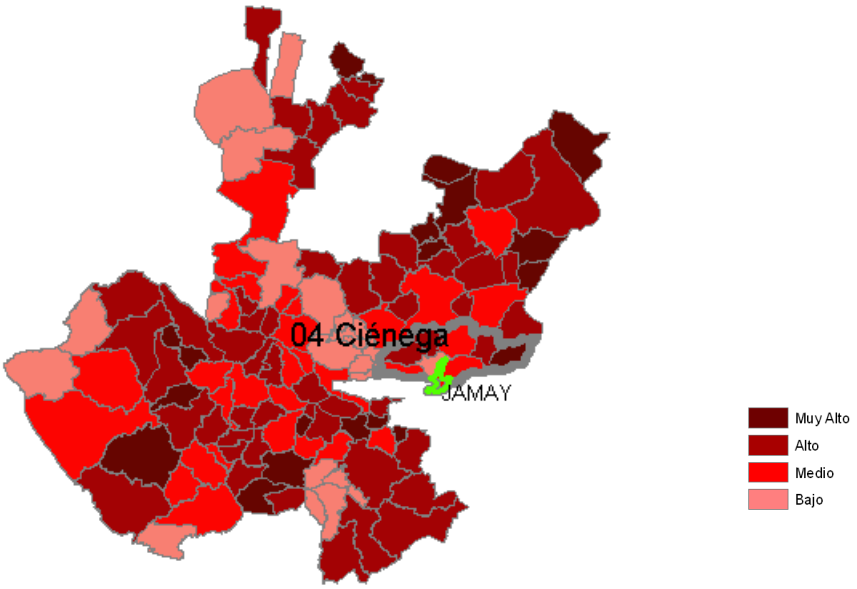

FUENTE: IIEG, Instituto de Información Estadística y Geográfica del Estado de Jalisco con base en estimaciones del CONAPO, 2010

Los indicadores de este índice señalan que en Jamay el 9.66 por ciento de las viviendas del municipio se recibieron remesas en 2010, en un 3.34 por ciento se reportaron emigrantes del quinquenio anterior (2005-2010), en el 2.69 por ciento se registraron migrantes circulares del quinquenio anterior, así mismo el 4.27 por ciento de las viviendas contaban con migrantes de retorno del quinquenio anterior (ver tabla 3).

Tabla 3. Índice y grado de intensidad migratoria e indicadores socioeconómicos	
Jamay, 2010	
Índice y grado de intensidad migratoria e indicadores socioeconómicos	**Valores**
Índice de intensidad migratoria	0.5038838
Grado de intensidad migratoria	Medio
Total de vivivendas	5970
% viviendas que reciben remesas	9.66
% Viviendas con emigrantes en Estados Unidos del quinquenio anterior	3.34
% Viviendas con migrantes circulares del quinquenio anterior	2.69
% Viviendas con migrantes de retorno del quinquenio anterior	4.27
Lugar que ocupa en el contexto estatal	77
Lugar que ocupa en el contexto nacional	650

FUENTE: IIEG, Instituto de Información Estadística y Geográfica del Estado de Jalisco con base en estimaciones del CONAPO con base en el INEGI, muestra del diez por ciento del Censo de Población y Vivienda 2010.

Cabe señalar que en el cálculo previo del índice de intensidad migratoria, que fue en el año 2000, la unidad de observación eran los hogares y Jamay ocupaba el lugar 42 con grado alto, donde los hogares que recibieron remesas fue de 15.26 por ciento, hogares con emigrantes en Estados Unidos del quinquenio anterior fue de 8.63 por ciento, el 3.03 por ciento de los hogares tenían migrantes circulares del quinquenio anterior y 5.82 por ciento migrantes de retorno (ver tabla 4).

Tabla 4. Índice y grado de intensidad migratoria e indicadores socioeconómicos	
Jamay, 2000	
Índice y grado de intensidad migratoria e indicadores socioeconómicos	**Valores**
Índice de intensidad migratoria	1.4345389
Grado de intensidad migratoria	Alto
Total de hogares	4587
% Hogares que reciben remesas	15.26
% Hogares con emigrantes en Estados Unidos del quinquenio anterior	8.63
% Hogares con migrantes circulares del quinquenio anterior	3.03
% Hogares con migrantes de retorno del quinquenio anterior	5.82
Lugar que ocupa en el contexto estatal	42

Fuente: Consejo Nacional de Población. Colección: Índices Sociodemográficos. Diciembre de 2001.

Calzada de los Pirules 71 Col. Cd. Granja
Cp. 45010, Zapopan, Jalisco, Méx.

Pobreza multidimensional

La pobreza, está asociada a condiciones de vida que vulneran la dignidad de las personas, limitan sus derechos y libertades fundamentales, impiden la satisfacción de sus necesidades básicas e imposibilitan su plena integración social. De acuerdo con esta concepción, una persona se considera en situación de pobreza multidimensional cuando sus ingresos son insuficientes para adquirir los bienes y los servicios que requiere para satisfacer sus necesidades y presenta carencia en al menos uno de los siguientes seis indicadores: rezago educativo, acceso a los servicios de salud, acceso a la seguridad social calidad y espacios de la vivienda servicios básicos en la vivienda.

La nueva metodología para medir el fenómeno de la pobreza fue desarrollada por el CONEVAL y permite profundizar en el estudio de la pobreza, ya que además de medir los ingresos, como tradicionalmente se realizaba, se analizan las carencias sociales desde una óptica de los derechos sociales.

Estos componentes permitirán dar un seguimiento puntual de las carencias sociales y al bienestar económico de la población, además de proporcionar elementos para el diagnóstico y seguimiento de la situación de la pobreza en nuestro país, desde un enfoque novedoso y consistente con las disposiciones legales aplicables y que retoma los desarrollos académicos recientes en materia de medición de la pobreza.

En términos generales de acuerdo a su ingreso y a su índice de privación social se proponen la siguiente clasificación:

Pobres multidimensionales.- Población con ingreso inferior al valor de la línea de bienestar y que padece al menos una carencia social.

Vulnerables por carencias sociales.- Población que presenta una o más carencias sociales, pero cuyo ingreso es superior a la línea de bienestar.

Vulnerables por ingresos.- Población que no presenta carencias sociales y cuyo ingreso es inferior o igual a la línea de bienestar.

No pobre multidimensional y no vulnerable.- Población cuyo ingreso es superior a la línea de bienestar y que no tiene carencia social alguna.

IIEG
Instituto de Información Estadística y Geográfica de Jalisco

Calzada de los Pirules 71 Col. Cd. Granja
Cp. 45010, Zapopan, Jalisco, Méx.

Tabla 5. Pobreza Multidimensional

Jamay, 2010-2015

Indicadores de incidencia	Porcentaje		Personas		Carencias promedio	
	2010	2015	2010	2015	2010	2015
Pobreza multidimensional						
Población en situación de pobreza multidimensional	52.4	49.2	12,451	12,066	2.1	1.8
Población en situación de pobreza multidimensional moderada	45.4	45.5	10,789	11,155	1.9	1.7
Población en situación de pobreza multidimensional extrema	7.0	3.7	1,663	911	3.3	3.4
Población vulnerable por carencias sociales	32.7	27.8	7,771	6,811	1.9	1.7
Población vulnerable por ingresos	4.9	9.5	1,166	2,325		
Población no pobre multidimensional y no vulnerable	10.0	13.5	2,366	3,310		
Privación social						
Población con al menos una carencia social	85.1	77.0	20,222	18,878	2.0	1.8
Población con al menos tres carencias sociales	23.4	13.7	5,556	3,359	3.3	3.3
Indicadores de carencias sociales						
Rezago educativo	27.5	25.7	6,528	6,294	2.6	2.3
Acceso a los servicios de salud	27.8	14.8	6,598	3,627	2.7	2.6
Acceso a la seguridad social	68.3	62.4	16,224	15,306	2.2	1.9
Calidad y espacios de la vivienda	6.4	9.4	1,526	2,315	3.2	2.7
Acceso a los servicios básicos en la vivienda	5.5	5.9	1,304	1,450	2.9	3.2
Acceso a la alimentación	37.3	17.7	8,868	4,343	2.5	2.5
Bienestar						
Población con un ingreso inferior a la línea de bienestar mínimo	21.5	14.9	5,104	3,663	2.1	1.8
Población con un ingreso inferior a la línea de bienestar	57.3	58.7	13,617	14,392	1.9	1.5

Fuente: Elaborado por el IIEG con base en estimaciones del CONEVAL con base en el MCS-ENIGH 2010, la muestra del Censo de Población y Vivienda 2010, el Modelo Estadístico 2015 para la continuidad del MCS-ENIGH y la Encuesta Intercensal 2015.

En la tabla 5 se muestra los datos actualizados a 2015 del porcentaje y número de personas en situación de pobreza, vulnerable por carencias sociales, vulnerable por ingresos y; no pobre y no vulnerable en Jamay el 49.2 por ciento de la población se encuentra en situación de pobreza, es decir 12 mil 066 personas comparten esta situación en el municipio, así mismo el 27.8 por ciento (6,811 personas) de la población es vulnerable por carencias sociales; el 9.5 por ciento es vulnerable por ingresos y 13.5 por ciento es no pobre y no vulnerable.

Es importante agregar que en 2010 el 7.0 por ciento de Jamay presentó pobreza extrema para el 2015 disminuyó a 3.7 por ciento, es decir 911 personas (2015); por otro lado en 2010 un 45.4 por ciento de la población estaba en pobreza moderada (10,789 personas) y para 2015 aumentó su porcentaje a 45.5 por ciento, en datos absolutos aumentó a 11,155 habitantes.

De los indicadores de carencias sociales en 2015, destaca que el acceso a la seguridad social es la más alta con un 62.4 por ciento, que en términos relativos se trata de 15 mil 306 habitantes. El que menos porcentaje acumula es el acceso a los servicios básicos en la vivienda, con el 5.9 por ciento.

Figura 4. Porcentaje de población con pobreza multidimensional por municipio.
Jalisco, 2015

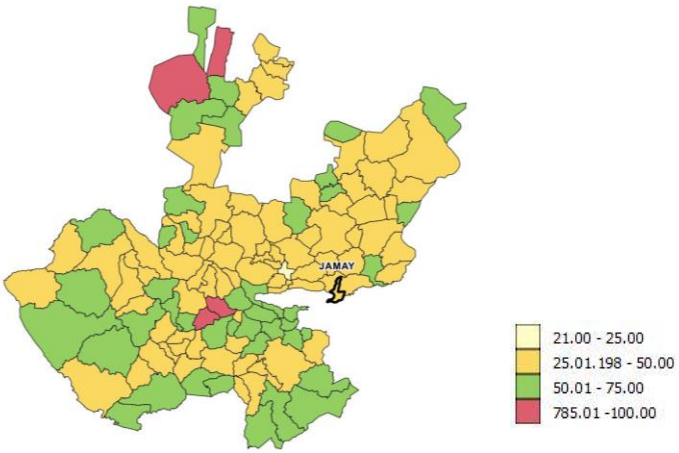

FUENTE: IIEG, con base en estimaciones del CONEVAL con base en el Modelo Estadístico 2015 para la continuidad del MCS-ENIGH y la Encuesta Intercensal 2015.

Marginación

La construcción del índice para las entidades federativas, regiones y municipios considera cuatro dimensiones estructurales de la marginación: falta de acceso a la educación (población analfabeta de 15 años o más y población sin primaria completa de 15 años o más), residencia en viviendas inadecuadas (sin disponibilidad de agua entubada, sin drenaje ni servicio sanitario exclusivo, con piso de tierra, sin disponibilidad de energía eléctrica y con algún nivel de hacinamiento), percepción de ingresos monetarios insuficientes (ingresos hasta 2 salarios mínimos) y residir en localidades pequeñas con menos de 5 mil habitantes.

En la tabla 6 se presentan los indicadores que componen el índice de marginación para el 2015 del municipio. En donde se ve que Jamay cuenta con un grado de marginación bajo, y que la mayoría de sus carencias están similares a las del promedio estatal; destaca que la población de 15 años o más sin primaria completa asciende al 21.3 por ciento, y que el 42.0 por ciento de la población gana a lo mucho dos salarios mínimos.

Figura 5. Índice de marginación por municipio.
Jalisco, 2015

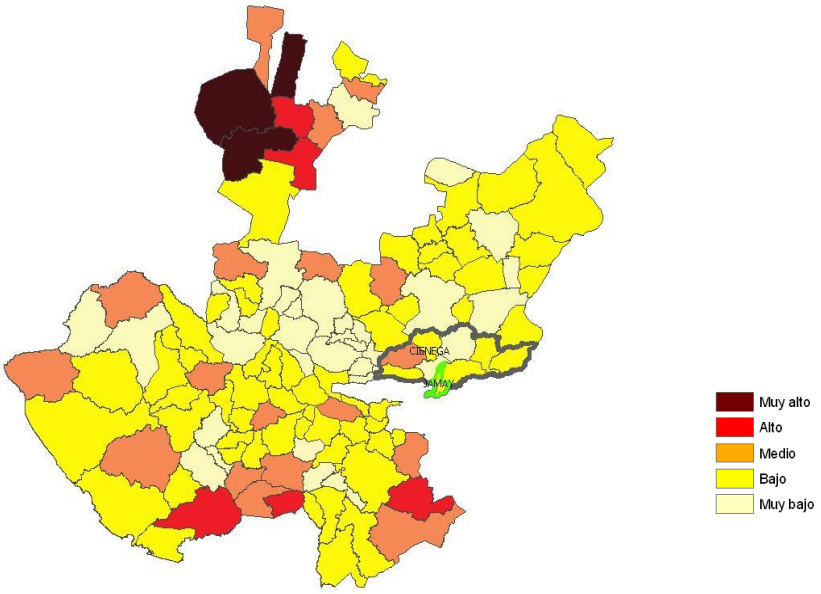

FUENTE: IIEG, Instituto de Información Estadística y Geográfica del Estado de Jalisco con base en estimaciones del CONAPO, 2015

A nivel localidad, se tiene que la mayoría de las principales localidades del municipio tienen grado de marginación bajo o medio, a excepción de UHTR que tiene grado de marginación muy bajo, en particular se ve esta última tiene los porcentajes más bajos de población analfabeta (0.7 por ciento) y sin primaria completa (2.1 por ciento) (ver tabla 6).

Tabla 6. Grado de marginación e indicadores sociodemográficos

Jamay, 2010

Municipio / Localidad							
Clave	**Nombre**	**Grado**	**% Población de 15 años o más analfabeta**	**% Población de 15 años o más sin primaria completa**	**% Población en localidades con menos de 5000 habitantes**	**% Población ocupada con ingreso de hasta 2 salarios mínimos**	**% Viviendas particulares habitadas que no disponen de refrigerador**
	Jalisco	**Bajo**	**3.6**	**14.9**	**17.5**	**29.4**	
047	**Jamay**	**Bajo**	**5.8**	**21.3**	**24.8**	**42.0**	
0001	Jamay	Bajo	6.5	26.5			8.0
0005	San Miguel de la Paz	Bajo	8.3	28.3			9.6
0004	San Agustín	Medio	15.5	37.9			8.2
0003	La Maltaraña (La Palmita)	Medio	9.9	34.1			10.7
0002	Uhtr	Muy bajo	0.7	2.1			5.1

* Para el cálculo de los índices estatales, municipales y regional, estos indicadores corresponden a los porcentajes de ocupantes en viviendas.
FUENTE: IIEG, Instituto de Información Estadística y Geográfica del Estado de Jalisco, con base en CONAPO, Índices de marginación por entidad federativa, municipal y a nivel localidad, 2010
Nota: El dato del Estado y del Municipio es 2015

Respecto a las carencias en la vivienda, San Miguel de la Paz y UHTR tienen los más altos porcentajes en el indicador de viviendas sin agua entubada mostrando un 5.3 por ciento cada una; y sin excusado el 3.5 y 1.7 por ciento, respectivamente. En lo que se refiere a equipamiento en la vivienda, en La Maltaraña (La Palmita) un 10.7 por ciento de las viviendas no disponían de refrigerador (ver tabla 7).

Tabla 7. Grado de marginación e indicadores sociodemográficos

Jamay, 2010

Municipio / Localidad							
Clave	**Nombre**	**Grado**	**% Viviendas particulares habitadas sin excusado***	**% Viviendas particulares habitadas sin energía eléctrica***	**% Viviendas particulares habitadas sin disponibilidad de agua entubada***	****Promedio de ocupantes por cuarto en viviendas particulares habitadas**	**% Viviendas particulares habitadas con piso de tierra**
	Jalisco	**Bajo**	**0.86**	**0.3**	**1.8**	**22.1**	**1.6**
047	**Jamay**	**Bajo**	**0.1**	**0.04**	**0.7**	**33.9**	**0.8**
0001	Jamay	Bajo	0.4	0.3	1.4	1.1	1.8
0005	San Miguel de la Paz	Bajo	3.5	0.6	5.3	1.1	3.0
0004	San Agustín	Medio	4.6	0.6	2.5	1.1	3.2
0003	La Maltaraña (La Palmita)	Medio	7.9	0.0	0.0	1.2	4.3
0002	Uhtr	Muy bajo	1.7	0.0	5.3	0.9	0.0

* Para el cálculo de los índices estatales, municipales y regional, estos indicadores corresponden a los porcentajes de ocupantes en viviendas.
** Para el dato estatal y municipal se considera el porcentaje de viviendas con algún nivel de hacinamiento
FUENTE: IIEG, Instituto de Información Estadística y Geográfica del Estado de Jalisco, con base en CONAPO, Índices de marginación por entidad federativa, municipal y a nivel localidad, 2010
Nota: El dato del Estado y del Municipio es 2015

Índices sociodemográficos

A manera de recapitulación, el municipio de Jamay en 2015 ocupaba a nivel estatal el lugar 81 en el índice de marginación con un grado bajo, en pobreza multidimensional se localiza en el lugar 51, con el 45.5 por ciento de su población en pobreza moderada y 3.7 por ciento en pobreza extrema; y en cuanto al índice de intensidad migratoria el municipio tiene un grado medio y ocupa el lugar 77 entre todos los municipios del estado (ver tabla 8).

Tabla 8. Población total, grado de Marginación e Intensidad Migratoria y situación de pobreza

Jalisco, 2015

Clave	Municipio	Población	Marginación		Pobreza Multidimensional			Intensidad Migratoria 2010	
			Grado	Lugar	Moderada	Extrema	Lugar	Grado	Lugar
14	**Jalisco**	**7,844,830**	**Bajo**	**27**	**30.0**	**1.8**	**5**	**Alto**	**13**
013	Atotonilco el Alto	60,480	**Muy bajo**	100	38.4	2.7	88	Medio	99
016	Ayotlán	37,963	**Bajo**	46	48.8	7.5	28	Alto	36
033	Degollado	21,479	**Bajo**	57	40.0	6.3	65	Muy alto	2
047	**Jamay**	**24,753**	**Bajo**	**81**	**45.5**	**3.7**	**51**	**Medio**	**77**
018	La Barca	65,055	**Bajo**	92	40.3	3.7	79	Medio	93
063	Ocotlán	99,461	**Muy bajo**	115	31.5	3.5	109	Bajo	113
066	Poncitlán	51,944	**Bajo**	43	36.3	11.5	59	Medio	85
105	Tototlán	23,171	**Bajo**	75	37.8	3.1	89	Alto	53
123	Zapotlán del Rey	17,893	**Medio**	24	38.9	5.3	74	Alto	62

FUENTE: IIEG, Instituto de Información Estadística y Geográfica del Estado de Jalisco con base en estimaciones del CONEVAL y CONAPO.
*El dato de Jalisco en Pobreza Multidimensional corresponde a 2016.

IIEG
Instituto de Información
Estadística y Geográfica
de Jalisco

ECONOMÍA

JAMAY
DIAGNÓSTICO DEL MUNICIPIO
MARZO 2019

Jalisco
GOBIERNO DEL ESTADO

Número de empresas

Conforme a la información del directorio estadístico nacional de unidades económicas (DENUE) de INEGI, el municipio de Jamay cuenta con 1,262 unidades económicas en Abril de 2019 y su distribución por sectores revela un predominio de unidades económicas dedicadas al comercio, siendo estas el 47.62% del total de las empresas en el municipio. A nivel estatal, Jamay ocupa la posición 44 en total de empresas y el lugar 6 a nivel regional.

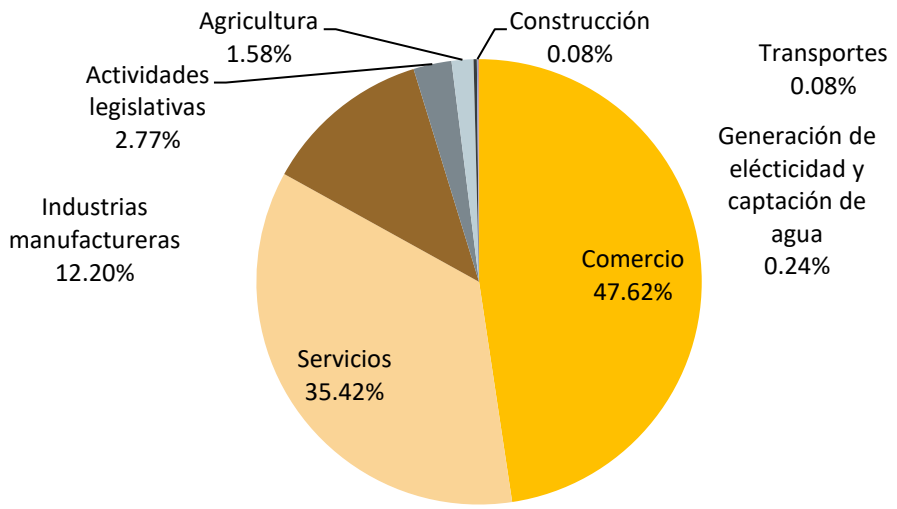

Posición en el ranking		
Municipio	**Estatal**	**Regional**
Jamay	44	6

Tabla 9. Composición de las Empresas

Jamay, noviembre 2018. (Unidades económicas).

Sector	Total de Unidades Económicas	0 a 5 personas	6 a 10 personas	11 a 30 personas	31 a 50 personas	51 a 100 personas	101 a 250 personas	Más de 250 personas
Comercio	601	576	13	11	1			
Servicios	447	400	28	18	1			
Industrias manufactureras	154	136	12	4	1	1		
Actividades legislativas	35	26	3	5	1			
Agricultura	20	2	7	11				
Generación de electricidad y captación de agua	3	2		1				
Construcción	1		1					
Transportes	1	1						
Total general	**1,262**	**1,143**	**64**	**50**	**4**	**1**		

FUENTE: IIEG, Instituto de Información Estadística y Geográfica del Estado de Jalisco; con información de INEGI, DENUE.

Valor agregado censal bruto

El valor agregado censal bruto se define como: "*el valor de la producción que se añade durante el proceso de trabajo por la actividad creadora y de transformación del personal ocupado, el capital y la organización (factores de la producción), ejercida sobre los materiales que se consumen en la realización de la actividad económica.*" En resumen, esta variable se refiere al valor de la producción que añade la actividad económica en su proceso productivo.

Los censos económicos 2014, registraron que en el municipio de Jamay, los tres subsectores más importantes en la generación de valor agregado censal bruto fueron el *Comercio al por mayor de abarrotes, alimentos, bebidas, hielo y tabaco; el Comercio al por menor de abarrotes, alimentos, bebidas, hielo y tabaco; y la Industria del plástico y del hule*, que generaron en conjunto el 38% del total del valor agregado censal bruto registrado en 2014 en el municipio.

El subsector de *Suministro de agua y suministro de gas por ductos al consumidor final*, que concentró el 9% del valor agregado censal bruto en 2014, registró el mayor crecimiento real pasando de 2 millones 520 mil pesos en 2009 a 15 millones 091 mil pesos en 2014, representado un incremento de 499% durante el periodo.

Tabla 10. Subsectores con mayor valor agregado censal bruto (VACB)

Jamay, 2009 y 2014. (Miles de pesos a precios de 2013).

Subsector	2009	2014	% Part 2014	Var % 2009- 2014
431 Comercio al por mayor de abarrotes, alimentos, bebidas, hielo y tabaco	29,762	20,615	12.9%	-30.7%
461 Comercio al por menor de abarrotes, alimentos, bebidas, hielo y tabaco	18,389	20,338	12.7%	10.6%
326 Industria del plástico y del hule	8,906	19,606	12.3%	120.1%
222 Suministro de agua y suministro de gas por ductos al consumidor final	2,520	15,091	9.4%	498.8%
722 Servicios de preparación de alimentos y bebidas	11,561	13,000	8.1%	12.4%
311 Industria alimentaria	10,418	8,252	5.2%	-20.8%
434 Comercio al por mayor de materias primas agropecuarias y forestales, para la industria, y materiales de desecho	5,357	5,938	3.7%	10.8%
468 Comercio al por menor de vehículos de motor, refacciones, combustibles y lubricantes	1,355	5,806	3.6%	328.4%
462 Comercio al por menor en tiendas de autoservicio y departamentales	-687	5,353	3.3%	
811 Servicios de reparación y mantenimiento	2,783	4,804	3.0%	72.6%
467 Comercio al por menor de artículos de ferretería, tlapalería y vidrios	1,185	4,396	2.8%	271.0%
Otros	24,383	36,636	22.9%	50.3%
Total	**115,934**	**159,835**	**100.0%**	**37.9%**

FUENTE: IIEG, Instituto de Información Estadística y Geográfica del Estado de Jalisco; con base en datos proporcionados por el INEGI.

Empleo

Trabajadores asegurados en el IMSS
Por grupo económico

Para diciembre de 2018 el IMSS reportó un total de 1,301 trabajadores asegurados, lo que representó para el municipio de Jamay un aumento de 76 trabajadores en comparación con el mes de diciembre de 2017, debido al incremento del registro de empleo formal en la mayoría de sus grupos económicos, principalmente en *Trabajos realizados por contratistas especializados*.

En función de los registros del IMSS el grupo económico que más empleos presentó dentro del municipio de Jamay es *Elaboración de alimentos*, ya que en diciembre de 2018 registró un total de 285 trabajadores concentrando el 21.91% del total de asegurados en el municipio.

El segundo grupo económico con más trabajadores asegurados fue la *Fabricación y/o reparación de muebles de madera y sus partes; excepto de metal y de plástico moldeado*, que para diciembre de 2018 registró 167 trabajadores asegurados que representan el 12.84% del total de trabajadores asegurados a dicha fecha.

Tabla 11. Trabajadores asegurados

Jamay, Jalisco 2012-2018

Grupo económico	2012	2013	2014	2015	2016	2017	2018	% Part. 2018
Elaboración de alimentos.	130	156	188	223	223	265	285	21.91%
Fabricación y/o reparación de muebles de madera y sus partes; excepto de metal y de plástico moldeado.	117	113	152	161	190	193	167	12.84%
Compraventa de gases, combustibles y lubricantes.	58	69	67	65	66	86	89	6.84%
Compraventa de materias primas, materiales y auxiliares.	74	77	85	85	89	100	80	6.15%
Compraventa de alimentos, bebidas y productos del tabaco.	84	63	57	65	67	70	77	5.92%
Fabricación de productos de hule y plástico.	54	71	60	63	60	67	76	5.84%
Trabajos realizados por contratistas especializados.	0	1	0	0	3	12	71	5.46%
Compraventa en tiendas de autoservicios y departamentos especializados.	51	42	43	48	51	58	64	4.92%
Preparación y servicio de alimentos y bebidas.	43	36	37	37	57	57	56	4.30%
Pesca.	28	30	31	37	39	46	50	3.84%
Agricultura.	38	39	38	36	42	46	49	3.77%
Servicios recreativos y de esparcimiento.	30	34	36	39	36	38	40	3.07%
Otros	185	195	172	197	214	187	197	15.14%
Total	**892**	**926**	**966**	**1,056**	**1,137**	**1,225**	**1,301**	**100.00%**

FUENTE: IIEG, Instituto de Información Estadística y Geográfica del Estado de Jalisco; en base a datos proporcionados por el IMSS.

Trabajadores asegurados en el IMSS
Región Ciénega

En diciembre de 2018, Jamay se presenta como el octavo municipio, dentro de la región Ciénega, con mayor número de trabajadores concentrando el 2.56% del total.

De diciembre de 2012 a diciembre de 2018 el municipio de Jamay registró un importante incremento en el número de trabajadores asegurados en la región Ciénega, pasando de 892 asegurados en 2012, a 1,301 asegurados en 2018, un aumento de 409 trabajadores durante el total del periodo.

Tabla 12. Trabajadores asegurados

Región Ciénega, Jalisco 2012-2018

Municipio	2012	2013	2014	2015	2016	2017	2018	% part. 2018
Atotonilco el Alto	5,695	5,503	5,700	6,251	7,007	7,754	8,235	16.18%
Ayotlán	1,664	1,790	1,879	2,249	2,505	2,605	2,899	5.70%
Degollado	487	720	884	1,055	688	659	729	1.43%
Jamay	892	926	966	1,056	1,137	1,225	1,301	2.56%
La Barca	4,434	4,131	4,094	4,391	4,438	4,260	4,555	8.95%
Ocotlán	17,726	18,493	19,290	20,625	23,700	25,733	24,002	47.15%
Poncitlán	4,930	4,339	4,614	4,833	4,485	4,678	4,503	8.85%
Tototlán	1,153	1,251	1,254	1,445	1,521	1,613	1,788	3.51%
Zapotlán del Rey	1,074	258	385	357	1,619	3,675	2,892	5.68%
Total Región Ciénega	**38,055**	**37,411**	**39,066**	**42,262**	**47,100**	**52,202**	**50,904**	**100.00%**

FUENTE: IIEG, Instituto de Información Estadística y Geográfica del Estado de Jalisco; en base a datos proporcionados por el IMSS.

Agricultura y ganadería

El valor de la producción agrícola en Jamay ha presentado una tendencia decreciente durante el periodo 2012–2017, habiendo registrado su nivel más alto en 2012. El valor de la producción agrícola de Jamay de 2017, representó el 0.73% del total de producción agrícola estatal.

Figura 7. Valor de la producción agrícola
Jamay 2012 - 2017 (Miles de pesos)

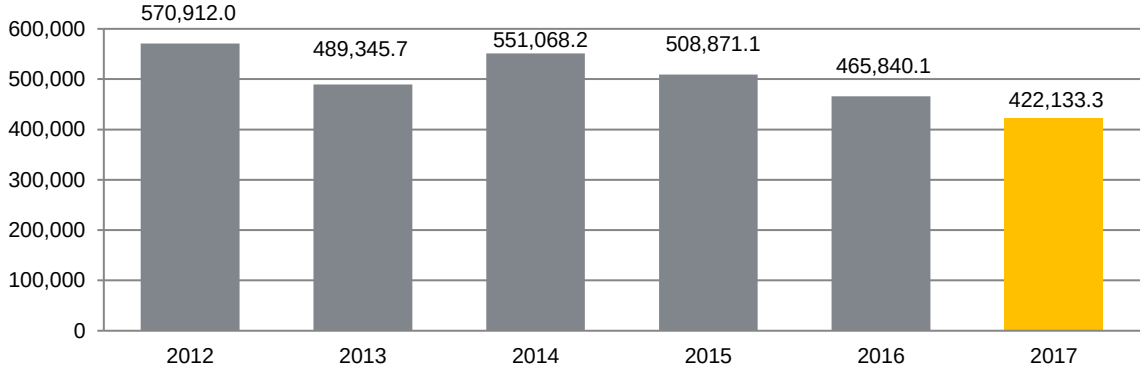

FUENTE: IIEG, Instituto de Información Estadística y Geográfica del Estado de Jalisco; información de SIAP / SAGARPA - OEIDRUS.

La producción ganadera en Jamay ha presentado una tendencia creciente en el periodo 2012-2017, siendo el último ejercicio el año en el que se ha registrado el mayor crecimiento en el valor de la producción ganadera en el municipio. En 2017, la producción ganadera de Jamay representó el 0.3% del total de la producción ganadera estatal.

Figura 8. Valor de la producción ganadera
Jamay 2012 - 2017 (Miles de pesos)

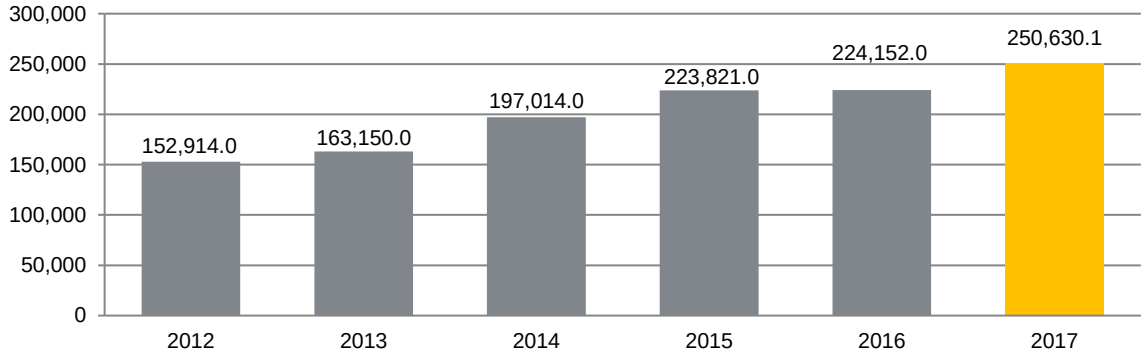

FUENTE: IIEG, Instituto de Información Estadística y Geográfica del Estado de Jalisco; información de SIAP / SAGARPA - OEIDRUS.

IIEG
Instituto de Información
Estadística y Geográfica
de Jalisco

MEDIO AMBIENTE

JAMAY
DIAGNÓSTICO DEL MUNICIPIO
MARZO 2019

Jalisco
GOBIERNO DEL ESTADO

Índice municipal de medio ambiente

Tabla 12. Municipios de la región Ciénega de acuerdo al índice municipal de medio ambiente.

Jamay, Jalisco			
Nombre	**Índice Municipal Medio Ambiente**	**Posición estatal**	**Categoría**
Jamay	**54.74**	**71**	**Medio**
Poncitlán	54.44	72	Medio
La Barca	50.22	85	Bajo
Zapotlán del Rey	49.16	89	Bajo
Ocotlán	49.10	90	Bajo
Tototlán	46.93	95	Bajo
Degollado	45.06	102	Bajo
Atotonilco el Alto	43.47	107	Muy Bajo
Ayotlán	42.61	112	Muy Bajo

FUENTE: IIEG, Instituto de Información Estadística y Geográfica del Estado de Jalisco con información de SEMADES, 2000, 2010; SEMARNAT, 2000; CONAGUA, 2010; CONABIO, 2010; INEGI, 1982, 2005,2007; CONAFOR, 2007; CEA, 2007; CCA, 2010.

Considerando el índice de medio ambiente, que contempla aspectos como generación de residuos sólidos, deforestación, explotación de acuíferos, cobertura forestal, áreas naturales protegidas, entre otros, Jamay se ubica en el lugar 71 a nivel estatal, lo cual indica un desarrollo *Medio* del medio ambiente en comparación al resto de los municipios de la entidad, y la décima posición en la región Ciénega.

En el Índice Municipal de Medio Ambiente, 2013, destaca que el 78.2% del territorio de Jamay se ubica en un acuífero sobrexplotado, sobre el cual se registra un total de 5,502 viviendas particulares habitadas, de las cuales 97.58% tienen disponibilidad de agua dentro de la casa o el terreno y 98.18% cuentan con drenaje conectado a la red pública, fosa séptica u otros.

El Municipio tiene una cobertura de 1.4% de bosques, 10.5% de selvas y 83.6% destinada a la agricultura. En los últimos 25 años el municipio ha recuperado 0.76 km^2 de superficie con vegetación natural y presenta 4.92% de la superficie con riesgo de erosión. En el ordenamiento ecológico territorial, el 10.33% de su territorio está bajo políticas ambientales de conservación.

En términos de residuos sólidos urbanos, el municipio participa con el 0.25% del total estatal, equivalente a 18.831 toneladas generadas por día.

IIEG
Instituto de Información Estadística y Geográfica de Jalisco

GOBIERNO Y SEGURIDAD

JAMAY
DIAGNÓSTICO DEL MUNICIPIO
MARZO 2019

Jalisco
GOBIERNO DEL ESTADO

Instituciones educativas

De acuerdo a los datos de escuelas proporcionados por el Sistema de Información y Gestión Educativa, durante el ciclo escolar 2012-2013[1] en la región Ciénega del estado de Jalisco, compuesta por 9 municipios, contó con 927 escuelas en 675 planteles.

El municipio de Jamay tuvo 37 escuelas en 29 planteles.

Las escuelas en Jamay operaron principalmente en el turno matutino (64.9%), seguido por el turno vespertino (32.4%) y nocturno (2.7%). Ver tabla 13

Tabla 13. Datos generales de las Instituciones educativas en Jamay
Ciclo escolar 2012-2013

Municipio	Escuelas		Turno				
	Escuela	Planteles	Vespertino	Matutino	Discontinuo	Continuo	Nocturno
Jamay	37	29	12 32.4%	24 64.9%	0 0.0%	0 0.0%	1 2.7%

Fuente: Elaborado por el IIEG con base en registros del Sistema de Información y Gestión Educativa.

El nivel educativo que se impartió en las escuelas del municipio fue principalmente de primaria (43.2%), seguido de preescolar (27.0%), secundaria (13.5%), media superior (10.8%), formación para el trabajo (2.7%) y centro de atención múltiple (2.7%). Ver tabla 14

Tabla 14. Escuelas por nivel educativo en el municipio de Jamay
Ciclo escolar 2012-2013

	Nivel Educativo							
	Primaria	Preescolar	Secundaria	Media superior	Inicial	CAM*	Superior	Formación para el trabajo
Escuelas	16	10	5	4	0	1	0	1
% Participación	43.2%	27.0%	13.5%	10.8%	0.0%	2.7%	0.0%	2.7%

Fuente: Elaborado por el IIEG con base en registros del Sistema de Información y Gestión Educativa.
***** Centros de Atención Múltiple

Los servicios educativos que se tuvieron en las escuelas de Jamay fueron: general (70.3%), bachillerato general (10.8%), telesecundaria (8.1%), técnica (5.4%), formación para el trabajo (2.7%) y centros de atención múltiple (2.7%). Ver tabla 15

[1] Último dato disponible

Tabla 15. Servicios educativos en Jamay por número de escuelas		
Ciclo escolar 2012-2013		
Servicio Educativo	Escuelas	% de participación
General	26	70.3%
Comunitario	0	0.0%
Indígena	0	0.0%
Telesecundaria	3	8.1%
Bachillerato general	4	10.8%
Tecnológico	0	0.0%
Técnica	2	5.4%
Inicial indígena	0	0.0%
CAM*	1	2.7%
Inicial no escolarizada	0	0.0%
Licenciatura y posgrado	0	0.0%
Formación para el trabajo	1	2.7%

Fuente: Elaborado por el IIEG con base en registros del Sistema de Información y Gestión Educativa.
*Centros de Atención Múltiple

La matrícula de alumnos registrados en el ciclo escolar 2016-2017 en el municipio de Jamay fue de 5,476, de los cuales el 51.0% fueron hombres y el 49.0% mujeres.

La cantidad de docentes en el registro fue de 208 profesores y hubo un promedio de 29 alumnos por profesor. Ver tabla 16

Tabla 16. Alumnos y docentes en Jamay					
Ciclo escolar 2016-2017					
Municipio	Alumnos			Docentes	Alumnos por Profesor
	Hombres	Mujeres	Total	Total	Total
Jamay	3,119	2,994	6,113	208	29

Fuente: Elaborado por el IIEG con base en registros del Sistema de Información y Gestión Educativa.

Desarrollo institucional

El Índice de Desarrollo Municipal (IDM) mide el progreso de un municipio en cuatro dimensiones del desarrollo: social, económica, ambiental e institucional, con la finalidad de presentar una evaluación integral de la situación de cada uno de éstos. El IDM parte de tres premisas vinculadas con el concepto de desarrollo humano, según el cual, el principal objetivo es beneficiar a las personas; las actividades de los gobiernos afectan el nivel de desarrollo de sus comunidades y que el desarrollo sostenible posibilita el bienestar de los individuos a largo plazo (ver detalles en http://iieg.gob.mx/general.php?id=8&idg=472).

En los tres apartados anteriores ya se ha hecho referencia al desarrollo social, económico y del medio ambiente; finalmente en esta sección se aborda el componente institucional (Índice de Desarrollo Municipal Institucional; IDM-I), que mide el desempeño de las instituciones gubernamentales de un municipio a través de cinco rubros que contemplan el esfuerzo tributario, la transparencia, la participación electoral, el número de empleados municipales per cápita y la seguridad.

En la construcción del IDM se decidió incluir cinco variables para medir el desarrollo institucional de los municipios de Jalisco, tal y como se muestra en las dos tablas siguientes, por medio del porcentaje de participación ciudadana en elecciones; la evaluación del cumplimiento de la publicación de información fundamental y de la obligación de la atención a las solicitudes de información; la tasa de empleados municipales por cada mil habitantes; el porcentaje de ingresos propios por municipio y el número de delitos del fuero común por cada mil habitantes.

Tabla 17. Desarrollo institucional de los municipios en el contexto estatal con base en cinco indicadores

Jamay, Región Ciénega (Parte I)

Clave	Municipio	Porcentaje de participación ciudadana en elecciones 2018		Evaluación del cumplimiento de la publicación de información fundamental 2016		Empleados municipales por cada 1000 habitantes 2016	
		Valor municipal	Lugar estatal	Valor municipal	Lugar estatal	Valor municipal	Lugar estatal
13	Atotonilco el Alto	56.61 [a]	108	31.25 [b]	19	13.37 [b]	48
16	Ayotlán	62.24 [a]	72	18.75 [b]	35	8.01 [b]	12
18	La Barca	53.51 [a]	117	68.75 [b]	8	7.70 [b]	9
33	Degollado	52.40 [a]	123	6.25 [b]	90	13.83 [b]	54
47	**Jamay**	**61.49 [a]**	**79**	**31.25 [b]**	**19**	**9.29 [b]**	**23**
63	Ocotlán	57.43 [a]	103	62.50 [b]	9	7.63 [b]	8
66	Poncitlán	57.17 [a]	105	87.50 [b]	1	7.91 [b]	10
105	Tototlán	60.96 [a]	83	0.00 [b]	96	17.86 [b]	84
123	Zapotlán del Rey	61.32 [a]	81	62.50 [b]	9	14.32 [b]	62

FUENTE: Elaborado por el IIEG con base en el padrón electoral del INE, Cómputos Distritales 2018 de las Elecciones Federales del INE, la Estadística de Finanzas Públicas Estatales y Municipales (EFIPEM) 2016, Base de Delitos del Fuero Común del Secretariado Ejecutivo del Sistema Nacional de Seguridad Pública, Encuesta Intercensal 2015 del INEGI, Censo Nacional de Gobiernos Municipales y Delegacionales (CNGMD) 2017 y las evaluaciones del ITEI de 2016(ver detalles y notas en IDM 2012 http://iieg.gob.mx/general.php?id=8&idg=472).
[a] Datos corresponden al 2018.
[b] Datos corresponden al 2016.

En el caso de Jamay, en 2018 registró una participación electoral del 61.49%, que lo coloca en el lugar 79 de los 125 municipios. Lo que significa que tiene una mediana participación electoral en comparación con otras municipalidades del estado. Por otra parte, en 2016 con una calificación de 31.25% en materia de cumplimiento en las obligaciones de transparencia, el municipio se colocó en el lugar 19, lo que muestra el grado de compromiso de una administración en publicar y mantener actualizada la información, en particular, la correspondiente a los rubros financieros y regulatorios. Esto en el marco del cumplimiento del derecho de acceso a la información pública.

En lo que respecta a los empleados que laboran en las administraciones públicas, es importante destacar que en 2016, Jamay tenía una tasa de 9.29 empleados municipales por cada mil habitantes, por lo que ocupa el sitio 23 a nivel estatal en este rubro. Esto en el sentido de que entre menor sea el valor de este indicador mejor, porque implica una lógica de austeridad donde con menos empleados municipales se logra prestar los servicios municipales a la población.

Asimismo, en el ámbito de las finanzas municipales, para 2016 el 14.74% de los ingresos de Jamay se consideran propios; esto significa que fueron generados mediante sus propias estrategias de recaudación, lo que posiciona al municipio en el lugar 67 en el ordenamiento de este indicador respecto a los demás municipios del estado. Mientras que en la cuestión de seguridad, en 2018 el municipio registró una tasa de 6.42 delitos por cada mil habitantes, que se traduce en el lugar 56 en el contexto estatal, siendo el lugar uno, el municipio más seguro en función de esta tasa.

Considerando los cinco indicadores, Jamay obtiene un desarrollo institucional alto, con un IDM-I de 55.09, que lo coloca en el sitio 18 del ordenamiento estatal. Donde el primer lugar lo tiene Tlajomulco de Zúñiga y el último, Santa María del Oro.

Tabla 18. Desarrollo institucional de los municipios en el contexto estatal con base en cinco indicadores

Jamay, Región Ciénega (Parte II)

Clave	Municipio	Porcentaje de ingresos propios		Delitos del fuero común por cada 1,000 habitantes 2018		IDM-Institucional		
		Valor municipal	Lugar estatal	Valor municipal	Lugar estatal	Índice	Grado	Lugar estatal
13	Atotonilco el Alto	21.51 [b]	38	7.64 [a]	69	53.75	Alto	25
16	Ayotlán	8.62 [b]	105	3.63 [a]	18	53.22	Alto	30
18	La Barca	15.94 [b]	59	8.28 [a]	75	60.76	Muy Alto	7
33	Degollado	10.08 [b]	94	4.87 [a]	33	46.05	Bajo	94
47	**Jamay**	**14.74 [b]**	**67**	**6.42 [a]**	**56**	**55.09**	**Alto**	**18**
63	Ocotlán	24.34 [b]	27	9.88 [a]	97	61.84	Muy Alto	6
66	Poncitlán	14.07 [b]	70	6.34 [a]	53	65.87	Muy Alto	3
105	Tototlán	13.22 [b]	79	7.67 [a]	70	44.00	Bajo	107
123	Zapotlán del Rey	11.29 [b]	88	4.41 [a]	25	59.57	Muy Alto	9

FUENTE: Elaborado por el IIEG con base en el padrón electoral del INE, Cómputos Distritales 2018 de las Elecciones Federales del INE, la Estadística de Finanzas Públicas Estatales y Municipales (EFIPEM) 2016, Base de Delitos del Fuero Común del Secretariado Ejecutivo del Sistema Nacional de Seguridad Pública, Encuesta Intercensal 2015 del INEGI, Censo Nacional de Gobiernos Municipales y Delegacionales (CNGMD) 2017 y las evaluaciones del ITEI de 2016(ver detalles y notas en IDM 2012 http://iieg.gob.mx/general.php?id=8&idg=472).

[a] Datos corresponden al 2018.

[b] Datos corresponden al 2016.

Calzada de los Pirules 71 Col. Cd. Granja
Cp. 45010, Zapopan, Jalisco, Méx.

Incidencia delictiva

En 2018, el delito que tuvo más denuncias en el municipio de Jamay fue robo de vehículos con 22 casos, con un incremento de 4 casos respecto a 2017.

Los otros delitos que más se denunciaron fueron amenazas (17), lesiones dolosas (16), robo a casa habitación (7), robo a negocio (7) y abigeato (6).

En 2017, el delito que más se denunció fue robo de vehículos. Ver tabla 19

Tabla 19. Incidencia delictiva de Jamay 2017-2018

Municipio	2017	2018
Extorsión	0	1
Fraude	6	2
Homicidios dolosos	2	1
Lesiones dolosas	13	16
Amenazas	9	17
Secuestro	0	0
Narcomenudeo	3	1
Abigeato	3	6
Violencia familiar	6	5
Violación	1	0
Abuso sexual	6	1
Feminicidio	0	0
Robo a casa habitación	7	7
Robo a negocio	1	7
Robo de vehículos	18	22
Robo a transportistas	3	3
Robo a transeúntes	2	1
Otros delitos	66	79
Total	**146**	**169**

Fuente: Elaborado por el Instituto de Información Estadística y Geográfica (IIEG) con base en el Secretariado Ejecutivo del Sistema Nacional de Seguridad Pública

Directorio municipal

Presidente Municipal Jamay
Juan Luis Aguilar García

Domicilio
Francisco I. Madero No. 75, Zona Centro,
C.P. 47901, Jamay, Jalisco

Teléfonos
(392) 925 9840

Síndico (a)
Carlos Ortega Cervantes

Regidores (as)
María de Lourdes de Alba Ochoa
Cesar Celestino Molina Sahagún
Elvira Angélica Godínez Anguiano
Enrique Alberto Torres López
Carla Hernández González
J. Jesús Velasco Ortega
Agustín Velasco Sahagún
Rocío Ibarra Estrada
María Fernanda Gómez González

Partido Político
Partido Revolucionario Institucional (PRI)

Jalisco

GOBIERNO DEL ESTADO

IIEG

Instituto de Información Estadística y Geográfica de Jalisco

IIEG.GOB.MX | IIEG Jalisco

Calzada de los Pirules 71 Col. Cd. Granja
Cp. 45010, Zapopan, Jalisco, México