
	Nombre de la reunión:	Sesión del Grupo de Trabajo de Información de Medio Ambiente				
	Número de reunión Primera					
	Lugar de reunión	Mezanine de la SEDECO				
	Fecha/hora	15 de septiembre de 2014 de 10:00am a 12:00pm				
	Elaboró:	M.C. Alejandra Blanco Alonso	Fecha de elaboración:	15 de septiembre de 2014	Fecha de envío:	17 de septiembre de 2014

El día lunes 15 de Septiembre del año 2014 a las 10:00 horas, se llevó a cabo en las instalaciones de la Secretaría de Desarrollo Económico SEDECO, la primera sesión del año del Grupo de Trabajo de Información de Medio Ambiente, perteneciente al Comité Estatal de Información Estadística y Geográfica del Estado de Jalisco (CEIEG).

La sesión se desarrolló bajo la siguiente orden de día:

ID	Hora	Tema	Ponente
1	10:00	Bienvenida	Mtro. David Rogelio Campos Cornejo .- Director General del IIEG
2	10:15	Exposición de motivos de los trabajos del Grupo de Trabajo de Información de Medio Ambiente	Lic. Odilón Cortés Linares.- INEGI
3	10:30	Foro sobre arbolado urbano en el Municipio de Guadalajara	Ing. Vicente Luna.- Secretario Técnico de la Secretaría de Ecología del Ayuntamiento de Guadalajara
4	10:45	Proyectos conjuntos IIEG- SEMADET	Geog. Joel Esmeralda.- Director de Ordenamiento Ecológico SEMADET
5	11:00	Proyecto banco de datos georreferenciados de información de medio ambiente del estado de Jalisco	M.C. Maximiano Bautista Andalón.- Director de la Unidad de Geografía y Medio Ambiente IIEG
6	11:15	Agenda de Movilidad	Mtro. Adán Espejo.- Director de Emisiones Vehiculares de SEMADET
7	11:30	Agenda de trabajo para el segundo semestre del 2014	Lic. Carlos Garibaldi Castillo.- Secretario de actas y acuerdos del CEIEG
8	11:45	Preguntas y respuestas	Lic. Carlos Garibaldi Castillo.- Secretario de actas y acuerdos del CEIEG
9	12:00	Cierre de la reunión y toma de acuerdos	Mtro. David Rogelio Campos Cornejo .- Director General del IIEG

 <p>COMITÉ ESTATAL DE INFORMACIÓN ESTADÍSTICA Y GEOGRÁFICA DE JALISCO</p>	Nombre de la reunión:		Sesión del Grupo de Trabajo de Información de Medio Ambiente			
	Número de reunión Primera					
	Lugar de reunión		Mezanine de la SEDECO			
	Fecha/hora		15 de septiembre de 2014 de 10:00am a 12:00pm			
	Elaboró:	M.C. Alejandra Blanco Alonso	Fecha de elaboración:	15 de septiembre de 2014	Fecha de envío:	17 de septiembre de 2014

Relatoria:

Siendo las 10:06 am, el Mtro. Maximiano Bautista Andalón en representación del Mtro. David Rogelio Campos Cornejo dio la bienvenida al grupo de trabajo de Geografía y Medio Ambiente del CEIEG.

Para dar inicio a la sesión se procedió a la presentación de todos los asistentes, se explicaron los antecedentes del grupo de trabajo y se resaltó la relevancia del grupo de trabajo y el manejo de información de geografía y medio ambiente a nivel estatal.


Se dio lectura a él orden del día, y se pidió la aprobación de los presentes, al no haber comentarios se dio inicio formal a la sesión.

Para cumplir el segundo punto de la agenda se dio la palabra a Edgar Michael Duran Morales, del INEGI, quien en representación del Lic. Odilón presentó: El papel de los grupos de trabajo en el CEIEG y el SNIEG. Explicó que es el SNIEG y cual es su finalidad, dio paso a la explicación de la estructura del sistema, y cómo está conformado. Además se especificaron las responsabilidades de cada uno de los niveles que conforman el SNIEG.

Específicamente se describieron a los grupos de trabajo como el conjunto de servidores públicos conformado por acuerdo de un Comité Estatal para desarrollar actividades y proyectos específicos relativos a la generación de información estadística y/o geográfica, en apoyo al cumplimiento de los objetivos del Programa Anual de Trabajo de dicho Comité.

En las sesiones de estos grupos de trabajo es necesario realizar ciertas actividades: 1) Verificar el quórum, 2) dar lectura al orden del día y proponer su aprobación al pleno, 3) Dar lectura a los acuerdos de la sesión anterior, IV) Analizar y acordar los asuntos a tratar conforme al contenido del orden del día, V) Informar sobre la situación que prevalece en cada uno de los acuerdos del Comité o del Grupo de trabajo, VI) Integrar y dar lectura de los acuerdos de la sesión y VII) Elaborar el acta o minuta de la sesión, validar los términos de esta, recabar las firmas y enviar a los integrantes.

El grupo de trabajo se debe reunir con la frecuencia que se acuerde por cada grupo, y se propondrá a la aprobación del comité estatal su programa de actividades, el responsable de cada grupo de trabajo debe informar al comité estatal.

	Nombre de la reunión:		Sesión del Grupo de Trabajo de Información de Medio Ambiente			
	Número de reunión Primera					
	Lugar de reunión		Mezanine de la SEDECO			
	Fecha/hora		15 de septiembre de 2014 de 10:00am a 12:00pm			
	Elaboró:	M.C. Alejandra Blanco Alonso	Fecha de elaboración:	15 de septiembre de 2014	Fecha de envío:	17 de septiembre de 2014

Adicionalmente INEGI presentó el código de ética de los funcionarios que participan en el SNIEG. Acordándose dar acceso o enviar a los miembros de este grupo de trabajo la copia de la presentación para su consulta detallada.

Para cerrar la participación de INEGI en esta sesión, se dio la palabra al Lic. Odilón, quien señaló que el registro nacional de información es un sistema abierto, y a los interesados en participar se les pueden dar de alta en el mismo.

Para cubrir el tercer punto de la agenda, debido a que el Municipio de Guadalajara no pudo asistir a la reunión, el Mtro. Maximiano Bautista procedió a hacer la invitación al Foro de arbolado urbano que se llevara a cabo el día 23 de septiembre en el ayuntamiento de Guadalajara.

Una vez resultado ese punto, se dio paso al punto cuatro de la agenda, con la presentación del proyecto de interpretación de chips para MRV- MADMEX, para este proyecto se contempla la interpretación de 3,122 chips de usos de suelo y vegetación para el estado, esto en el contexto del proyecto MRV, utilizando el programa MAD-MEX CONABIO. Que trabaja con una malla de 5km, cada chip es de 1km² y que permitirá tener mapas de la cobertura de vegetación y usos de suelo en escalas 1:100,000 y 1:20,000.

Se acoto que la lectura de datos de los chips se dará 2 veces al año, y se incluirán datos puntales como los que produce FIPRODEFO, o los datos generados en la JIRA sobre coberturas de vegetación y uso de suelo, para tener aproximaciones más cercanas a la realidad. CONAFOR señaló que está por terminarse el Inventario Estatal Forestal que también es de buena resolución (escala 1:50,000), y es probable que a inicios del año pueda hacerse la presentación del mismo al grupo e trabajo.

Como parte de este mismo punto cuatro de la agenda se dio la palabra al Lic. Joel Esmeralda de SEMADET quien presento el proyecto conjunto SEMADET-IIEG sobre vectorización de las cartas edafológicas y geológicas escala 1:50,000, se espera tener vectorizadas 131 cartas edafológicas y 131 cartas geológicas, que cumplan con toda la normatividad vigente. El proyecto está contemplado en 3 etapas y se espera tenerlo finalizado en este año.

El Lic. Odilón puntualizo que el INEGI está generando un esquema de cartografía participativa, por lo que ve alentador la realización de estos proyectos conjuntos SEMADET-IIEG que cumplen con este esquema.

Para cumplir con el siguiente punto de la agenda se dio la palabra a la Mtra. Ana Teresa Ortega que presento la información del Banco de datos del IIEG, en esta presentación se



COMITÉ ESTATAL DE INFORMACIÓN ESTADÍSTICA Y GEOGRÁFICA DE JALISCO


Nombre de la reunión:	Sesión del Grupo de Trabajo de Información de Medio Ambiente				
Número de reunión Primera					
Lugar de reunión	Mezanine de la SEDECO				
Fecha/hora	15 de septiembre de 2014 de 10:00am a 12:00pm				
Elaboró:	M.C. Alejandra Blanco Alonso	Fecha de elaboración:	15 de septiembre de 2014	Fecha de envío:	17 de septiembre de 2014

enfaticó que la información de Medio Ambiente a nivel nacional es amplia y variada, sin embargo a nivel local es poca o nula. El Mtro. Maximiano Bautista añadió que no solo es necesaria la información a diversas escalas si no en la línea del tiempo. Se enfatizó la importancia de generar información a escalas grandes que permitan realizar estudios a nivel municipal pues en temas como ordenamiento territorial y cambio climático estas capas de información son indispensables.

El Ing. Venegas de INEGI propone crear un sitio web con la información de cada Municipio, para evitar la pérdida de información cada que cambia el gobierno municipal. El representante de SIAP- SAGARPA propone crear un sistema de intranet para consulta de información a nivel municipal, e intercambio de información entre dependencias, además invito a participar el día 20 de septiembre en instalaciones de tequila CUERVO en las pruebas de vuelos no tripulados, para la generación de información.

Como siguiente punto se presentó por parte del Mtro. Adán Espejo, Director de Emisiones Vehiculares de SEMADET, la agenda para el día mundial sin auto que se celebra el día 22 de septiembre, enfatizó que este es un tema no solo de medio ambiente si no de salud pública, calidad de vida, movilidad, economía, etc. Actualmente se considera que la ZMG está como se encontraba el DF hace 15 años, se estima un retraso en acciones al respecto de 20 años. Es por esto que el Gobierno del estado ha incentivado la participación de la ciudadanía en el evento. Por lo que se invita a registrar su participación en la página de la SEMADET para hacer un modelaje de las emisiones que dejaron de producirse ese día en el Estado.

Para finalizar con las exposiciones, se dio la palabra al Lic. Carlos Garibaldi para acordar la agenda de trabajo en la que se expuso la necesidad de tener reuniones mensuales en el resto del año, la propuesta se puso a aprobación por el pleno, y ésta se aprobó por unanimidad por parte de los participantes, quedando tentativamente el día 20 de Octubre la fecha para la próxima reunión.

	Nombre de la reunión:		Sesión del Grupo de Trabajo de Información de Medio Ambiente			
	Número de reunión Primera					
	Lugar de reunión		Mezanine de la SEDECO			
	Fecha/hora		15 de septiembre de 2014 de 10:00am a 12:00pm			
	Elaboró:	M.C. Alejandra Blanco Alonso	Fecha de elaboración:	15 de septiembre de 2014	Fecha de envío:	17 de septiembre de 2014

Acuerdos:

Acuerdo	Responsable
Dar de alta a los interesados en ser parte de los registros nacionales de información	INEGI
Enviar a los asistentes el código de ética para los miembros del SNIEG	IIEG
Tener una reunión mensual de aquí al final del año	TODOS
Presentación de metodología para realización de actividades del grupo de trabajo, en la próxima reunión	INEGI
Presentación del SIAP en la próxima reunión	SAGARPA
Presentación de sistema estatales de información forestal de CONAFOR en la próxima reunión	CONAFOR
Resultados del estudio de cambio de uso de suelo de la Junta Intermunicipal del Rio Ayuquila	JIRA
Poner a disposición de los participantes la información presentada en el grupo de trabajo en los sitios del IIEG (pestaña del CEIEG) y del INEGI (sitio de intercambio- comunidad virtual)	IIEG e INEGI
Revisión del programa estatal de estadística y geografía y la integración de programa anual de trabajo	INEGI- TODOS

Se anexa lista de asistentes a la reunión.