 COMITÉ ESTATAL DE INFORMACIÓN ESTADÍSTICA Y GEOGRÁFICA DE JALISCO	Nombre de la reunión:		Sesión del Grupo de Trabajo de Información de Medio Ambiente		
	Número de reunión Tercera				
	Lugar de reunión		Mezanine de la SEDECO		
	Fecha/hora		18 de noviembre de 2014 de 10:00am a 12:00pm		
	Elaboró:		M.C. Alejandra Blanco Alonso	Fecha de elaboración:	18 de noviembre de 2014

El día martes 18 de Noviembre del año 2014 a las 10:00 horas, se llevó a cabo en las instalaciones de la Secretaría de Desarrollo Económico (SEDECO), la tercera sesión del año del Grupo de Trabajo de Información de Medio Ambiente, perteneciente al Comité Estatal de Información Estadística y Geográfica del Estado de Jalisco (CEIEG).

La sesión se desarrolló bajo la siguiente orden de día:


Hora	Tema	Ponente
10:00	Bienvenida	Mtro. David Rogelio Campos Cornejo .- Director General del IIEG
10:10	Lectura de los acuerdos anteriores	M. en C. Maximiano Bautista Andalón
10:15	Aprobación de la orden del día	M. en C. Maximiano Bautista Andalón
10:20	Sistema Estatal de Información Forestal	Franciso Aureliano Moreno - CONAFOR
10:50	Programa de trabajo del GT de información de medio ambiente 2015	INEGI - IIEG
12:00	Cierra de la reunión	Mtro. David Rogelio Campos Cornejo .- Director General del IIEG

Relatoría:

Siendo las 10:10 am se dio inicio a la sesión, por parte del Mtro. Maximiano Bautista Andalón, quien dio la bienvenida a los asistentes a nombre del Mtro. Rogelio Campos, se abrió un espacio para que los invitados se presenten, para inmediatamente dar inicio con lo programado en la agenda.

Se aprobó por unanimidad el orden del día, y se pasó al punto 2 de la agenda, dando lectura a los acuerdos de la reunión anterior.

SEMADET propone en el seno de este grupo, se evalúe cuál es el medio y qué información del Inventario Estatal Forestal se ponga a disposición del público en general.

	Nombre de la reunión:	Sesión del Grupo de Trabajo de Información de Medio Ambiente			
	Número de reunión Tercera				
	Lugar de reunión	Mezanine de la SEDECO			
	Fecha/hora	18 de noviembre de 2014 de 10:00am a 12:00pm			
	Elaboró:	M.C. Alejandra Blanco Alonso	Fecha de elaboración:	18 de noviembre de 2014	Fecha de envío:

A continuación se hizo una modificación a la agenda, debido a que el representante de la CONAFOR no pudo asistir y no se expuso el Sistema Estatal de Información Forestal, quedando pendiente de deprogramarse. Se dio paso al punto número 5 en la agenda.

El Mtro. Maximiano Bautista comenzó haciendo una recapitulación sobre la función de los grupos de trabajo del SNIIEG y el CEIEG, y planteo el cambio de nombre del Grupo de Trabajo de Información de Medio Ambiente, por el de Grupo de Trabajo de Información de Geografía y Medio Ambiente.

Posteriormente se presentó a los asistentes la propuesta ya elaborada por el IIEG para este grupo de trabajo, para su aprobación y modificación.

Iniciando con las presentación de sistemas de información, la meta inicial era de 2, la cual se amplió a 6 por propuesta de los asistentes.

SEMADET expreso necesidad de información en materia de programas de manejo forestal a SEMARNAT, quien se comprometió a presentar el acervo de información en el tema.

SIAP cometo que ellos están trabajando en la elaboración de un mapa de frontera agrícola.


Se presentó también la meta de instituciones vinculadas, se propuso que de dependencias que ya participan se amplíe a diversas áreas pues son diversas las áreas de una misma dependencia las que pudieran aportar información al grupo, quedando en 50, de las 28 propuestas inicialmente, tomando encuentra áreas de dependencias y no solo dependencias.

Posteriormente se presentaron los proyectos detonados 2014 que continúan 2015, presentándose los proyectos de chips MRV y vectorización de cartas edafológicas y geológicas.

Para finalizar se presentaron las propuestas de proyectos para el 2015, SEMADET propuso incluir el tema del diagnóstico de plagas y el Polígono de Fragilidad Ambiental (POFA).

Además se propuso generar una Norma estatal para la ubicación, manejo y abandono de rellenos sanitarios.

El plan de trabajo 2015 queda como sigue:

	Nombre de la reunión:		Sesión del Grupo de Trabajo de Información de Medio Ambiente		
	Número de reunión Tercera				
	Lugar de reunión		Mezanine de la SEDECO		
	Fecha/hora		18 de noviembre de 2014 de 10:00am a 12:00pm		
	Elaboró:		M.C. Alejandra Blanco Alonso	Fecha de elaboración:	18 de noviembre de 2014


Código	I.2.1.3.2	
Nombre de la actividad Específica	Coordinación del grupo de trabajo de información de geografía y medio ambiente	
Descripción	Coordinar las actividades del grupo de trabajo de información de geografía y medio ambiente, mediante la elaboración de la agenda de trabajo y las convocatorias, el desahogo de las reuniones y mesas de trabajo, y la integración de los informes de resultados.	
Fecha	Inicio	19 de enero
	Término	11 de diciembre
Entregable (s)		Meta
Presentación de sistemas de información de geografía y medio ambiente		6
Instituciones vinculadas		50
Proyectos detonados		2
Proyectos vinculantes		4
Responsable de la actividad específica:		
IIEG		

Los proyectos vinculantes propuestos son los siguientes:

- Calculo estatal de emisiones de gases de efecto invernadero en el sector uso de suelo, cambio de uso de suelo y silvicultura
- Polígono de Fragilidad Ambiental de la Cuenca del Ahogado
- Propuesta de norma estatal para la ubicación, manejo y abandono de rellenos sanitarios
- Diagnóstico de plagas

Acuerdos:

Acuerdo	Responsable
Acuerdos anteriores pasan completos (dar de alta a los interesados al RNIG, JIRA proporcionara la información del estudio de cambio de uso de suelo para verificación de chips)	TODOS

	Nombre de la reunión:	Sesión del Grupo de Trabajo de Información de Medio Ambiente			
	Número de reunión Tercera				
	Lugar de reunión	Mezanine de la SEDECO			
	Fecha/hora	18 de noviembre de 2014 de 10:00am a 12:00pm			
	Elaboró:	M.C. Alejandra Blanco Alonso	Fecha de elaboración:	18 de noviembre de 2014	Fecha de envío:

Evaluar qué información y por qué medio hacer pública la información generada en el inventario estatal forestal.	SEMADET- IIEG
Aprobación del cambio de nombre de grupo de trabajo de información de medio ambiente, por Grupo de Trabajo de Información Geográfica y de Medio Ambiente.	TODOS
Presentación de los Sistemas de Información Geográfica de aprovechamientos forestales autorizados	SEMARNAT
Se actualizo la meta de presentación de sistemas de información a 6 sistemas	SIAP, SEMARNAT, SEMADET, IIEG, CONAFOR, CONAPESCA
Se propusieron nuevas instituciones y áreas al grupo de trabajo, enviar invitaciones a dependencias especificando TODAS las áreas invitadas. La meta se amplió a 50 (áreas) de instituciones vinculadas.	SEDER, SAGARPA (SIAP, CONAPESCA, Salud vegetal y animal) IMEPLAN, CONAPESCA, SUBSEPLAN, FIPRODEFO
JICOSUR propone presentar para 2015 los PACMUN, y el programa de manejo integral de residuos.	JICOSUR
Incluir en los proyectos 2015 el apoyo a el diagnóstico de plagas, y el polígono de fragilidad ambiental (POFA)	SEMADET
Presentación de sistemas del SIAP	SAGARPA
Establecimiento de una norma estatal para el establecimiento, manejo y abandono de sitios para la disposición final de residuos sólidos	IIEG
Próxima reunión martes 16 de diciembre 2014	TODOS

Se anexa lista de asistentes a la reunión.