	Tipo de reunión:	Sesión de instalación del Grupo de Trabajo para la mejora de la Plataforma de Información MxSIG
	Lugar de reunión	Instituto de Información Estadística y Geográfica de Jalisco (IIEG)
	Fecha/hora	19 de enero de 2018 / 10:00 am
	Elaboró: (Nombre / Cargo / Dependencia)	Luis Gerardo Haro / Jefe del Departamento del Comité Estatal / INEGI


Conforme a lo referido en el artículo 31 de la Ley del Sistema Nacional de Información Estadística y Geográfica (LSNIEG) en que se establece que las Unidades de Estado participarán en el “**Sistema**” a través de diversas instancias colegiadas, entre ellas los *Comités Estatales de Información Estadística y Geográfica (CEIEG)*, aprobados por la Junta de Gobierno del INEGI por acuerdo 5ª/XXIV/2009 de fecha 22 de junio de 2009, y con fundamento en el convenio para la renovación del *Comité Estatal de Información Estadística y Geográfica* del Estado de Jalisco (CEIEG) suscrito el 11 de marzo del 2014 por el Gobernador Constitucional del Estado de Jalisco y el Presidente del INEGI; en la Ciudad de Guadalajara, Jalisco, el día 19 del mes de enero del año 2018 y teniendo como sede el Instituto de Información Estadística y Geográfica del estado (IIEG) ubicado en el domicilio Av. Pirules No. 71 Col. Cd. Granja en Zapopan, Jalisco, se realizó la presente sesión que tuvo como finalidad la instalación del grupo de trabajo denominado Plataforma MxSIG, mismo que fue constituido con el propósito de coadyuvar a la integración y desarrollo del SNIEG en el ámbito estatal en el contexto de los temas y actividades de dicho grupo así como fortalecer, mediante la generación de productos y servicios, la estrategia estadística y geográfica del estado.

Con el propósito de disponer de especificaciones que caractericen al grupo de trabajo Plataforma MxSIG, que en esta fecha queda formalmente integrado, se definen para este las siguientes especificaciones:

Objetivo del grupo de trabajo:

Acordar acciones de mejora de la plataforma MxSIG mediante la participación interinstitucional de dependencias que han instalado el sistema o que estén interesados en su instalación, previo conocimiento del protocolo, así como promover acciones de formación y capacitación para que un número mayor de personas conozcan las características del sistema y se garantice la continuidad en el uso del mismo en futuras administraciones. Las estrategias para lograr el cumplimiento del objetivo estarán orientadas a:

- Identificar y resolver los problemas de operación que actualmente registra el MxSIG en las dependencias que lo tienen en operación.
- Consolidar, mediante el trabajo comunitario de quienes participan en el grupo, mejoras al sistema MxSIG.

	Tipo de reunión:	Sesión de instalación del Grupo de Trabajo para la mejora de la Plataforma de Información MxSIG
	Lugar de reunión	Instituto de Información Estadística y Geográfica de Jalisco (IIEG)
	Fecha/hora	19 de enero de 2018 / 10:00 am
	Elaboró: (Nombre / Cargo / Dependencia)	Luis Gerardo Haro / Jefe del Departamento del Comité Estatal / INEGI

- Gestionar por parte del INEGI, las actualizaciones que se realicen a esta plataforma procurando que, en la medida de lo posible, que las plataformas locales funcionen de manera similar al Mapa Digital de México versión web ubicada en el sitio www.inegi.org.mx
- Resolver los problemas técnicos inherentes a la actualización de la versión del MxSIG sin que esto conlleve a la desinstalación completa de un sistema ya en operación.


Como parte de esta sesión de trabajo en que se instaló el grupo que atenderá lo concerniente al MxSIG, se procedió a comentar, por parte de cada uno de los participantes, su experiencia en el conocimiento y uso de la plataforma así como los problemas e inconvenientes que han registrado en el transcurso de su utilización. De igual manera se comentó la experiencia en el uso de Sistemas de Información Georreferenciada (SIG) y software libre y con licenciamiento.

Acto seguido se comentaron de forma puntual los principales problemas que deben atenderse técnicamente para lo cual se tomó nota por parte de Germán Díaz López, enlace de operación del área de geografía regional del INEGI. Algunos inconvenientes que se presentaron fueron:

- Problemas con la actualización del Java el cual se debe estar vigilando para que la versión siga siendo compatible con el MxSIG.
- Problemas con el uso del catálogo de consultas que deben ser conocidas y resueltas.
- Problemas con las versiones de la plataforma MxSIG.
- Duplicación de capas en procesos de consulta.

Actividades previstas para realizar por el grupo de trabajo:


ACUERDO	RESPONSABLE
<ul style="list-style-type: none"> • Integrar un grupo de WhatsApp con integrantes que participan en el tema de MxSIG 	<ul style="list-style-type: none"> • Edgar Daniel. Ramírez Aceves
<ul style="list-style-type: none"> • Probar la instalación del nuevo paquete del MxSIG entregado por INEGI en esta sesión (<i>segunda quincena de enero y primera de febrero</i>) 	<ul style="list-style-type: none"> • Todos

	Tipo de reunión:	Sesión de instalación del Grupo de Trabajo para la mejora de la Plataforma de Información MxSIG
	Lugar de reunión	Instituto de Información Estadística y Geográfica de Jalisco (IIEG)
	Fecha/hora	19 de enero de 2018 / 10:00 am
	Elaboró: (Nombre / Cargo / Dependencia)	Luis Gerardo Haro / Jefe del Departamento del Comité Estatal / INEGI

ACUERDO	RESPONSABLE
<ul style="list-style-type: none"> Convocar a una reunión para comentar los resultados de las pruebas de instalación realizadas (<i>Primera quincena de febrero</i>) y realizar un ejercicio conjunto de instalación en el IIEG) 	<ul style="list-style-type: none"> Edgar Daniel. Ramírez Aceves German Díaz López
<ul style="list-style-type: none"> Compartir en Gogle Drive el paquete de instalación del MxSIG entregado por el INEGI 	<ul style="list-style-type: none"> Edgar Daniel Ramírez Aceves
<ul style="list-style-type: none"> Verificar si la videoconferencia sobre ICLUSTER, prevista para el 30 de enero, puede ser abierta para otras instituciones. 	<ul style="list-style-type: none"> German Díaz López
<ul style="list-style-type: none"> Invitar al grupo a un representante del PROEPA y Ayuntamiento de Zapopan 	<ul style="list-style-type: none"> Edgar Ramírez (PROEPA) / Luis Gerardo Haro (Zapopan)
<ul style="list-style-type: none"> Gestionar la participación de la Dirección General de Geografía previo acuerdo del grupo de trabajo (determinar fecha y temas) 	<ul style="list-style-type: none"> Luis Gerardo Haro
<ul style="list-style-type: none"> Organizar un taller básico para la instalación de la plataforma MxSIG y ampliar el grupo de personas capacitadas (<i>segunda quincena de febrero</i>) 	<ul style="list-style-type: none"> Luis Gerardo Haro
<ul style="list-style-type: none"> Enviar a German Díaz, por parte de los participantes, las dudas que verbalmente se expresaron durante la reunión. 	<ul style="list-style-type: none"> Todos
<ul style="list-style-type: none"> Remitir a German Díaz las capturas de pantallas respecto a la duplicación de capas y procesos de consulta. 	<ul style="list-style-type: none"> Edgar Daniel Ramírez Aceves

Unidades que participarán en el grupo.

NOMBRE	DEPENDENCIA
Mario Gerardo Garcia Navarro Director de Sistemas de Información	Secretaría de Medio Ambiente y Desarrollo Territorial (SEMADET)
Abraham Gutierrez Coordinador de Desarrollo	Instituto de Información Estadística y Geográfica (IIEG)
Edgar D. Ramírez Aceves Coordinador de Vinculación y Proyectos	Instituto de Información Estadística y Geográfica (IIEG)

 <p>COMITÉ ESTATAL DE INFORMACIÓN ESTADÍSTICA Y GEOGRÁFICA DE JALISCO</p>	Tipo de reunión:	Sesión de instalación del Grupo de Trabajo para la mejora de la Plataforma de Información MxSIG
	Lugar de reunión	Instituto de Información Estadística y Geográfica de Jalisco (IIEG)
	Fecha/hora	19 de enero de 2018 / 10:00 am
	Elaboró: (Nombre / Cargo / Dependencia)	Luis Gerardo Haro / Jefe del Departamento del Comité Estatal / INEGI


NOMBRE	DEPENDENCIA
Germán Diego López Díaz Enlace de Operación	Instituto de Información Estadística y Geográfica (INEGI)
Héctor Daniel Niño O. Técnico Especializado	Instituto de Información Estadística y Geográfica (IIEG)
Luis Gerardo Haro Jefe del Departamento del Comité Estatal	Instituto de Información Estadística y Geográfica (INEGI)
Santiago Vergara Profesor	Instituto Tecnológico y de Estudios Superiores de Occidente (ITESO)

No habiendo otro asunto por tratar se dio por concluida la sesión de trabajo.

*Se dispone de registro de asistencia.


Edgar D. Ramírez Aceves
Coordinador del Grupo


Germán Diego López Díaz
Asesor Técnico


Luis Gerardo Haro
Secretario de Actas