



**INSTITUTO NACIONAL
DE ESTADÍSTICA Y GEOGRAFÍA**

Censos Nacionales de Gobiernos Municipales y Delegacionales Jalisco

Objetivo de los Censos Nacionales de Gobiernos Municipales y Delegacionales

Solicitar, recopilar y difundir información estadística y geográfica sobre la gestión y el desempeño de las instituciones públicas de los Gobiernos Municipales y Delegacionales en su función de gobierno, a efecto de que dicha información se vincule con el quehacer gubernamental dentro del proceso de diseño, implementación, monitoreo y evaluación de las políticas públicas de alcance nacional en las referidas materias.

Los Censos Nacionales de Gobiernos Municipales y Delegacionales se conforman de seis módulos:

- Ayuntamiento
- Administración Pública Municipal o Delegacional
- Seguridad Pública
- Justicia Municipal
- Agua Potable y Saneamiento
- Residuos Sólidos Urbanos

Levantamiento de Información

El levantamiento de información de los Módulos de Agua Potable y Saneamiento y Residuos Sólidos Urbanos se lleva a cabo a través de los Censos Nacionales de Gobierno con una periodicidad bianual.

El próximo censo se realizará en el año 2015, cabe mencionar que el primero que se levantó fue en el año 2009, con carácter de encuesta aunque la metodología utilizada fue de Censo.

MÓDULOS AMBIENTALES

Módulo 5
Agua Potable y Saneamiento

Módulo 6
Residuos Sólidos Urbanos

Agua Potable y Saneamiento



El presente módulo, se enfoca en la obtención de información de la prestación de los servicios de Agua Potable y Saneamiento en los Municipios.

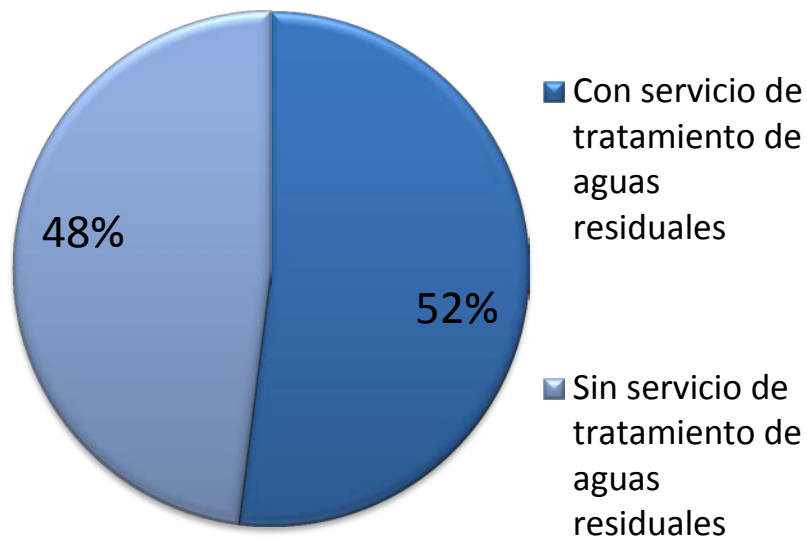
Objetivo del Módulo

Obtener información sobre las características ambientales, técnicas y administrativas de la prestación de los servicios de agua potable (red pública) y saneamiento; así como geo-referenciar a los prestadores de los servicios, las fuentes de captación, las plantas potabilizadoras y de tratamiento de aguas residuales, y los sitios de descarga.

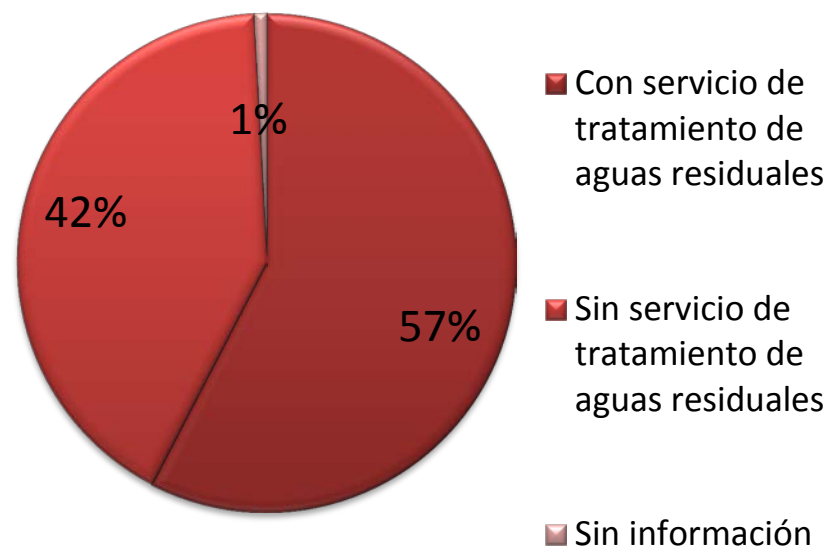
RESULTADOS DEL MÓDULO AGUA POTABLE Y SANEAMIENTO

En 2010 y 2012 el 100% de los municipios del estado de Jalisco, contaron con servicios de agua potable y alcantarillado. En cuanto al servicio de tratamiento de aguas residuales en valores porcentuales se encontraron de la siguiente manera

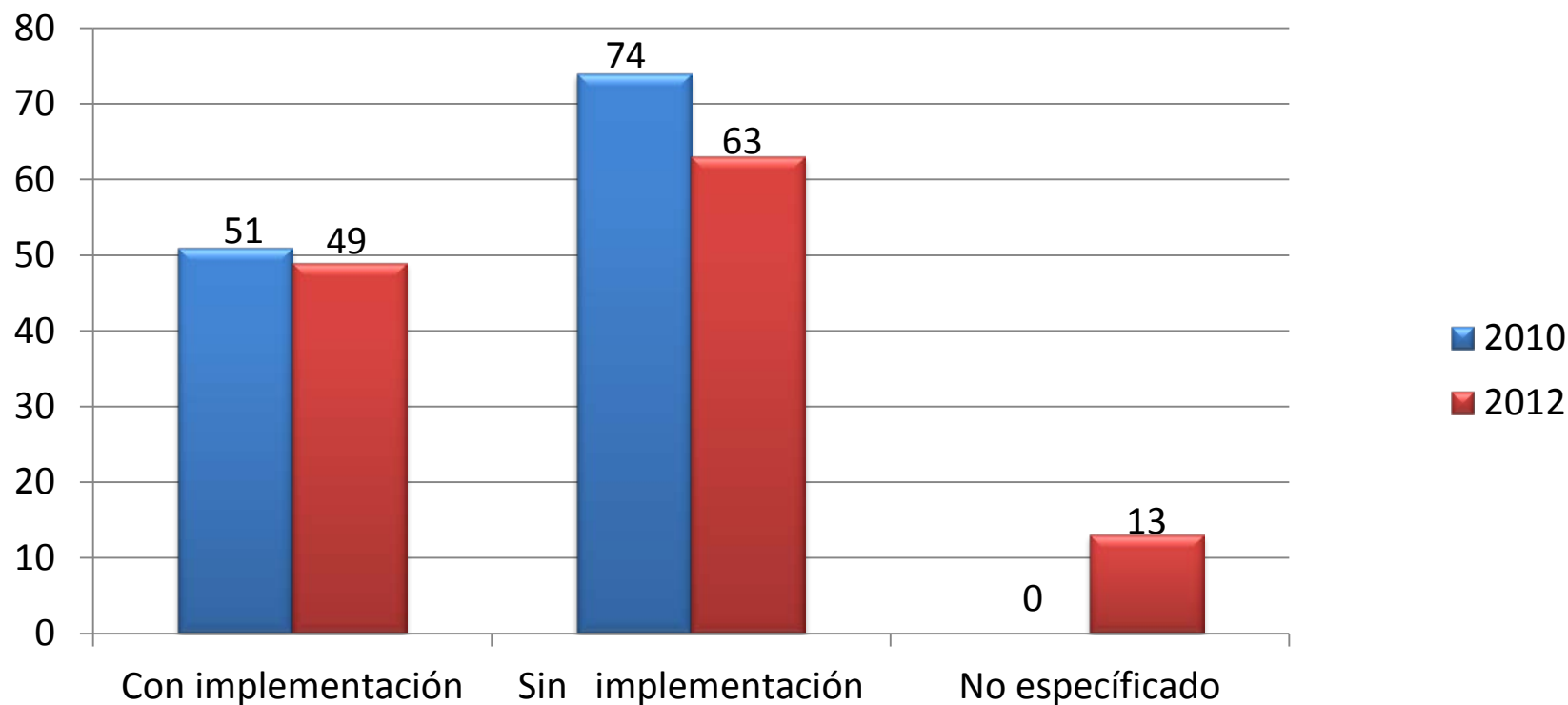
2010



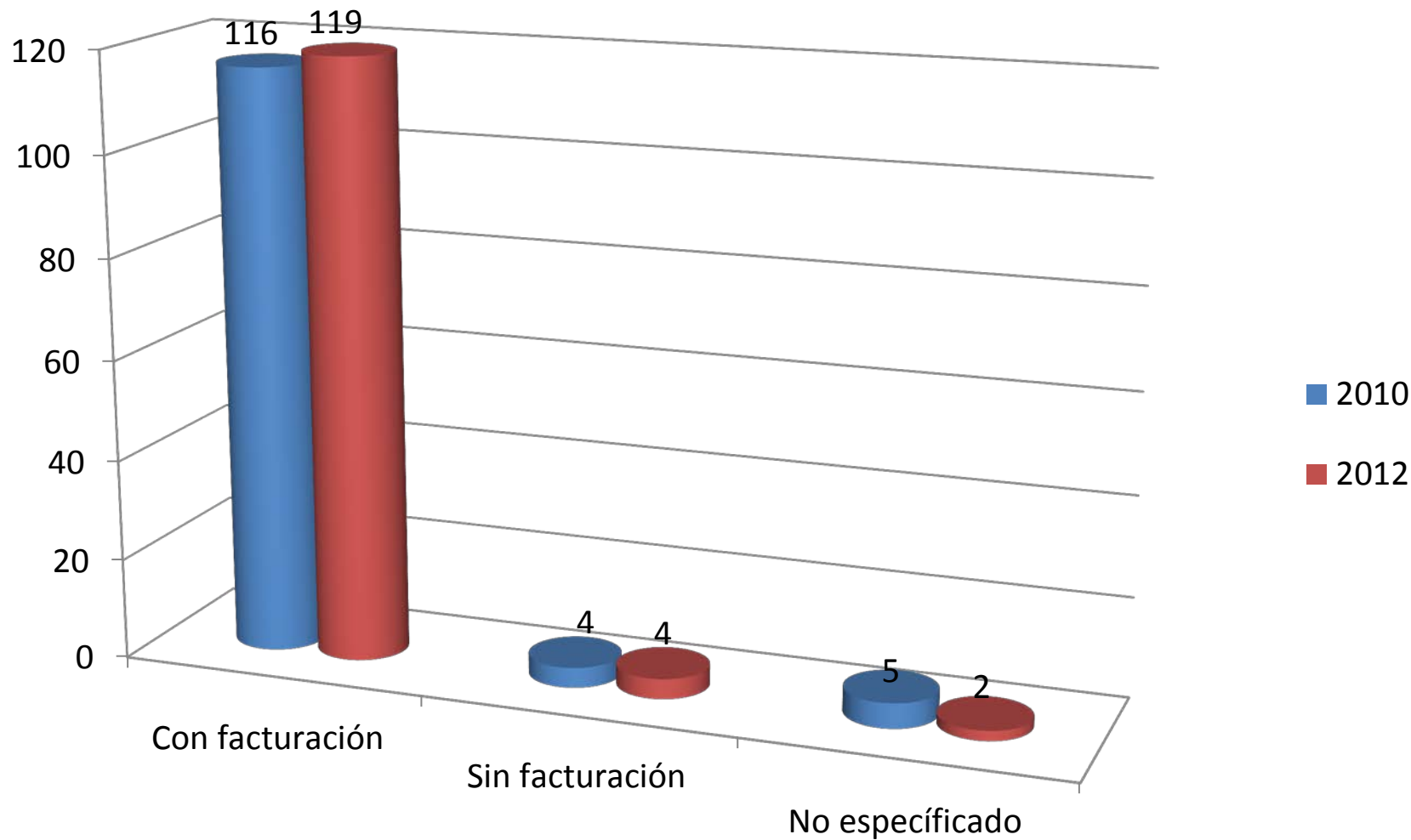
2012



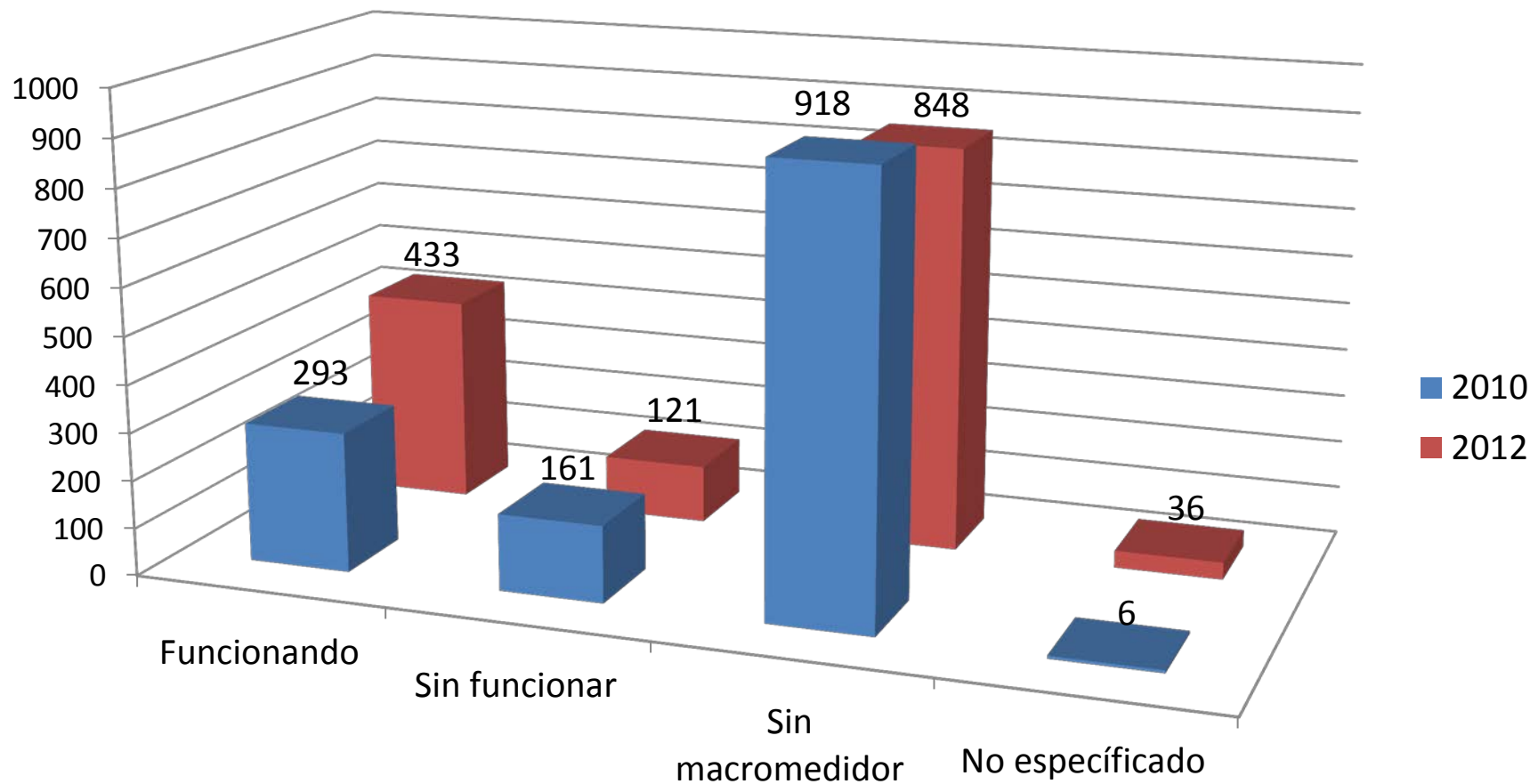
Cantidad de municipios con implementación de programas locales orientados a la gestión sustentable de los servicios de agua potable y saneamiento, valores absolutos



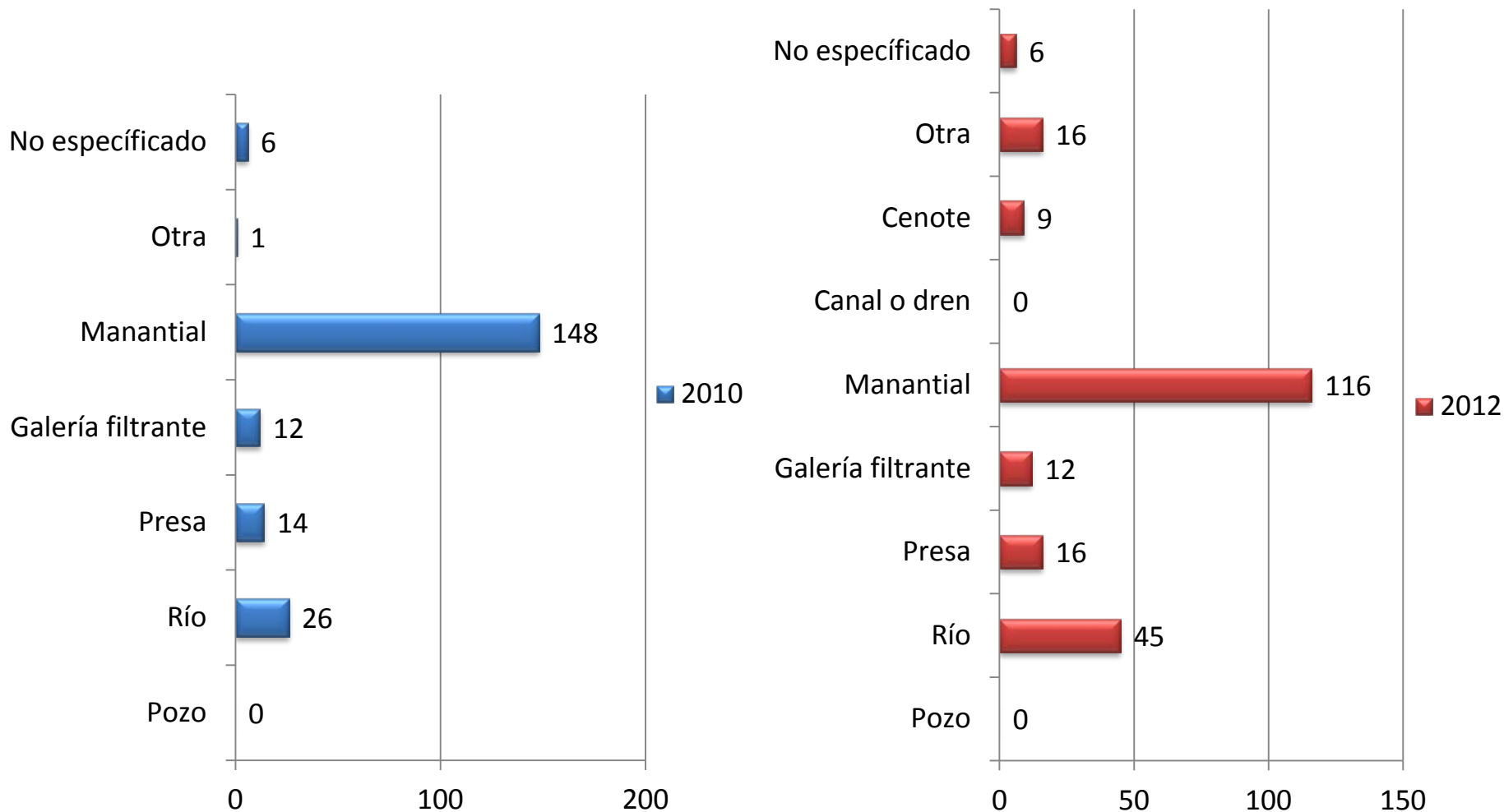
Cantidad de municipios con facturación del servicio de agua potable, valor absoluto



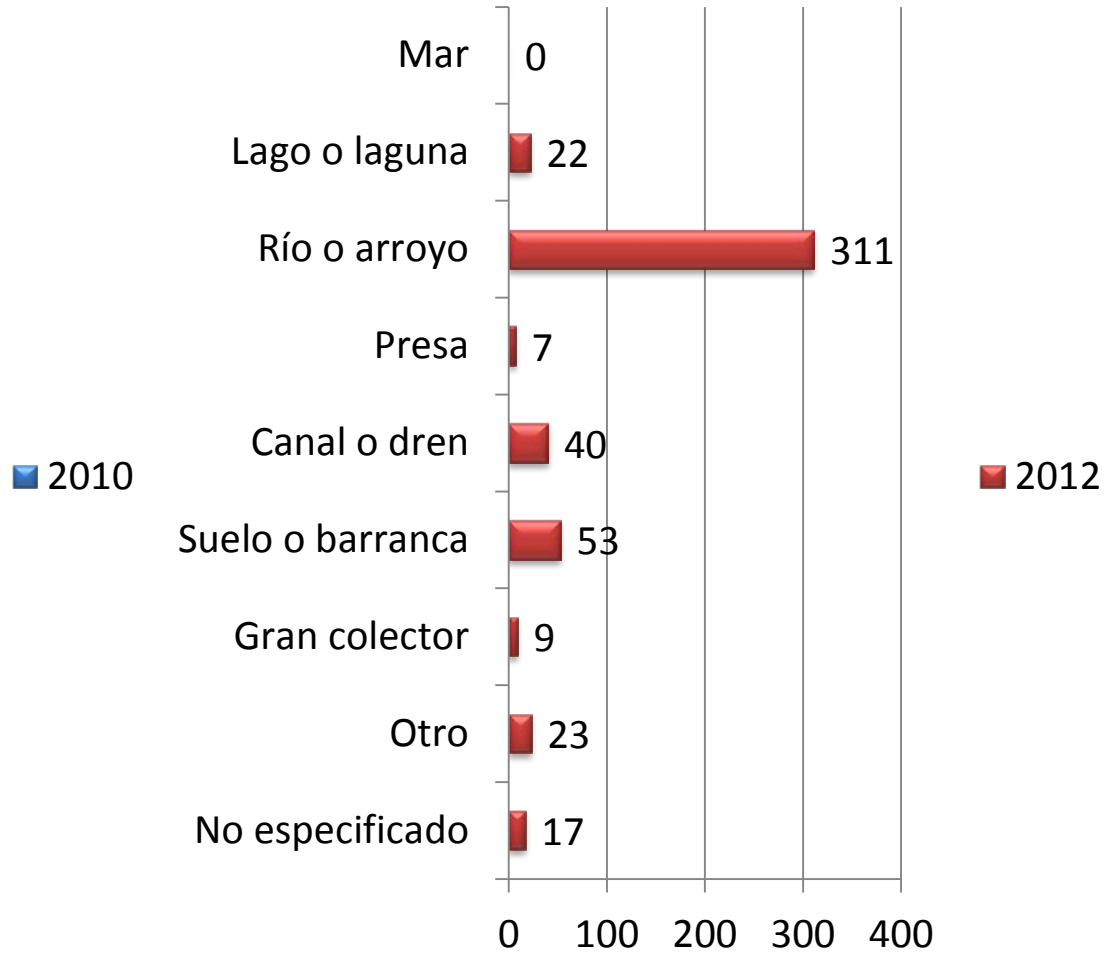
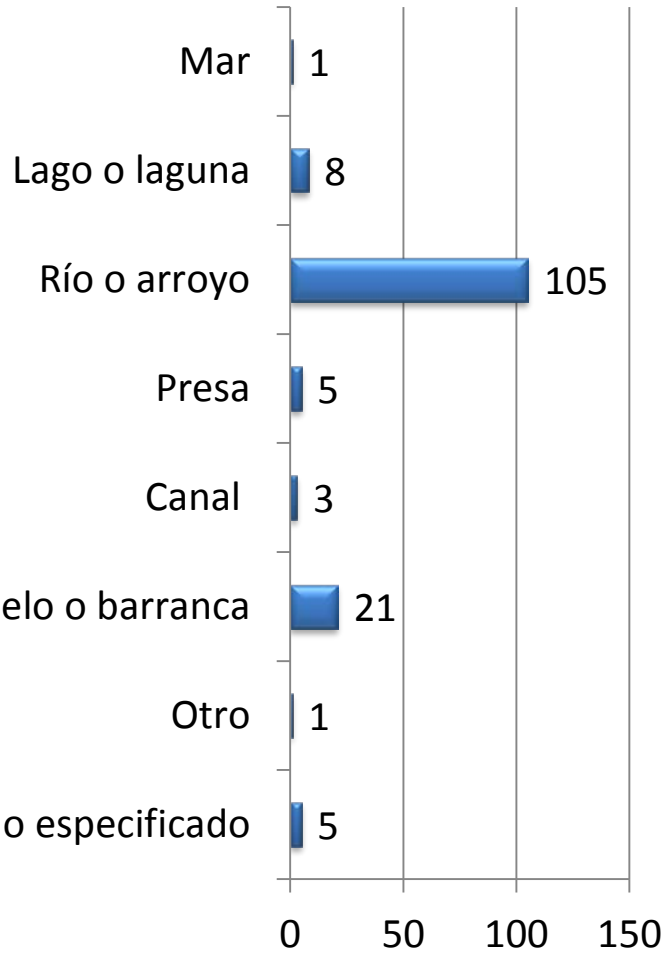
Número de tomas de agua en operación para abastecimiento público, con macromedidor, según disponibilidad y funcionalidad en el estado de Jalisco



Tomos de agua en operación para abastecimiento público según tipo de fuente



Puntos de descarga de aguas residuales municipales sin tratamiento según tipo de cuerpo receptor



RESULTADOS DEL MÓDULO RESIDUOS SOLIDOS URBANOS

Residuos Sólidos Urbanos

Este módulo, se enfoca a la obtención de información de la gestión de los Residuos Sólidos Urbanos en el Municipio o Delegación.

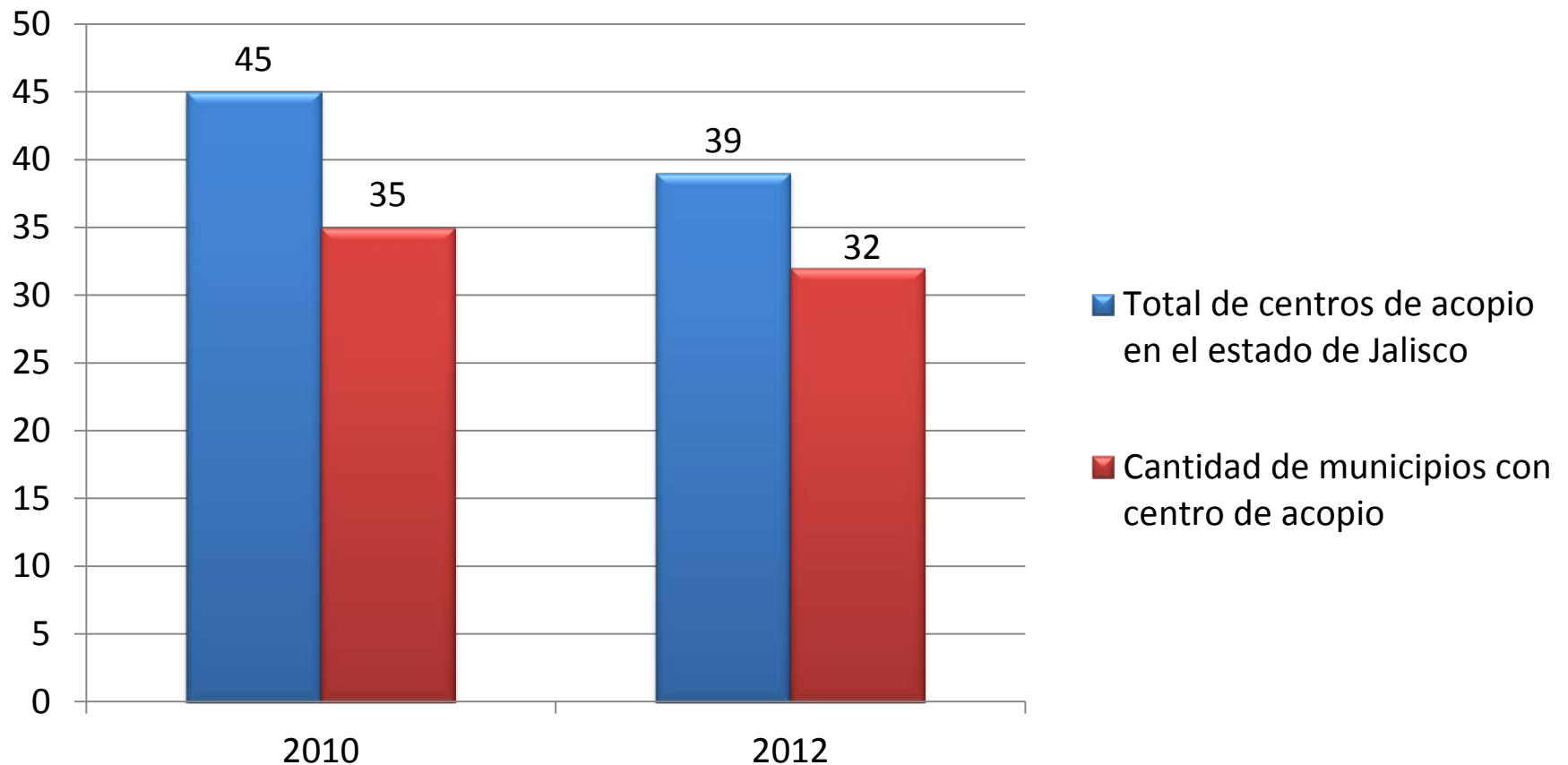


Objetivo del Módulo

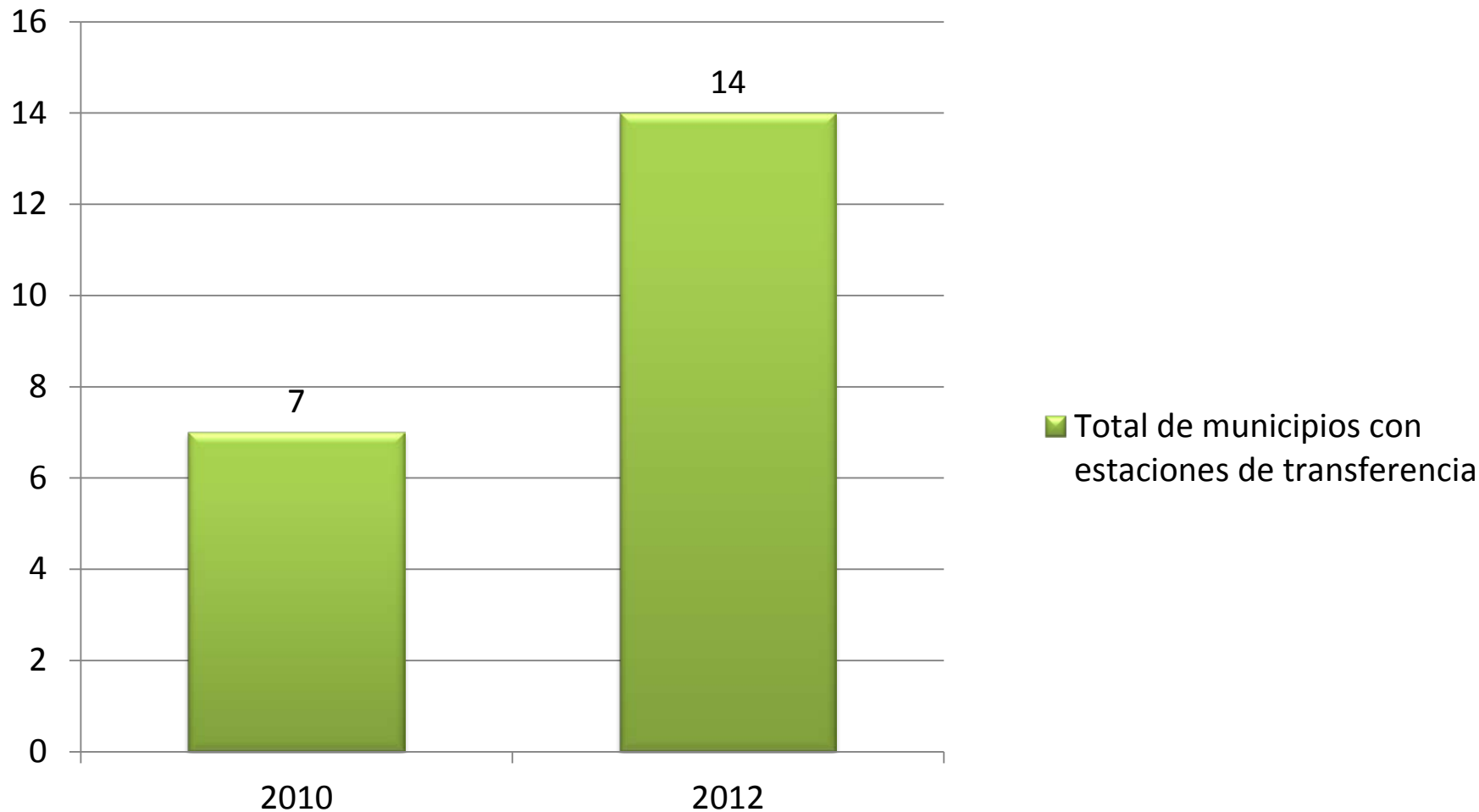
Obtener información sobre la generación, manejo, recolección y disposición de los residuos con características domiciliarias generados en las casas habitación, y en cualquier otra actividad dentro de establecimientos o en la vía pública, cuya responsabilidad en términos de su manejo recaea en la administración municipal.



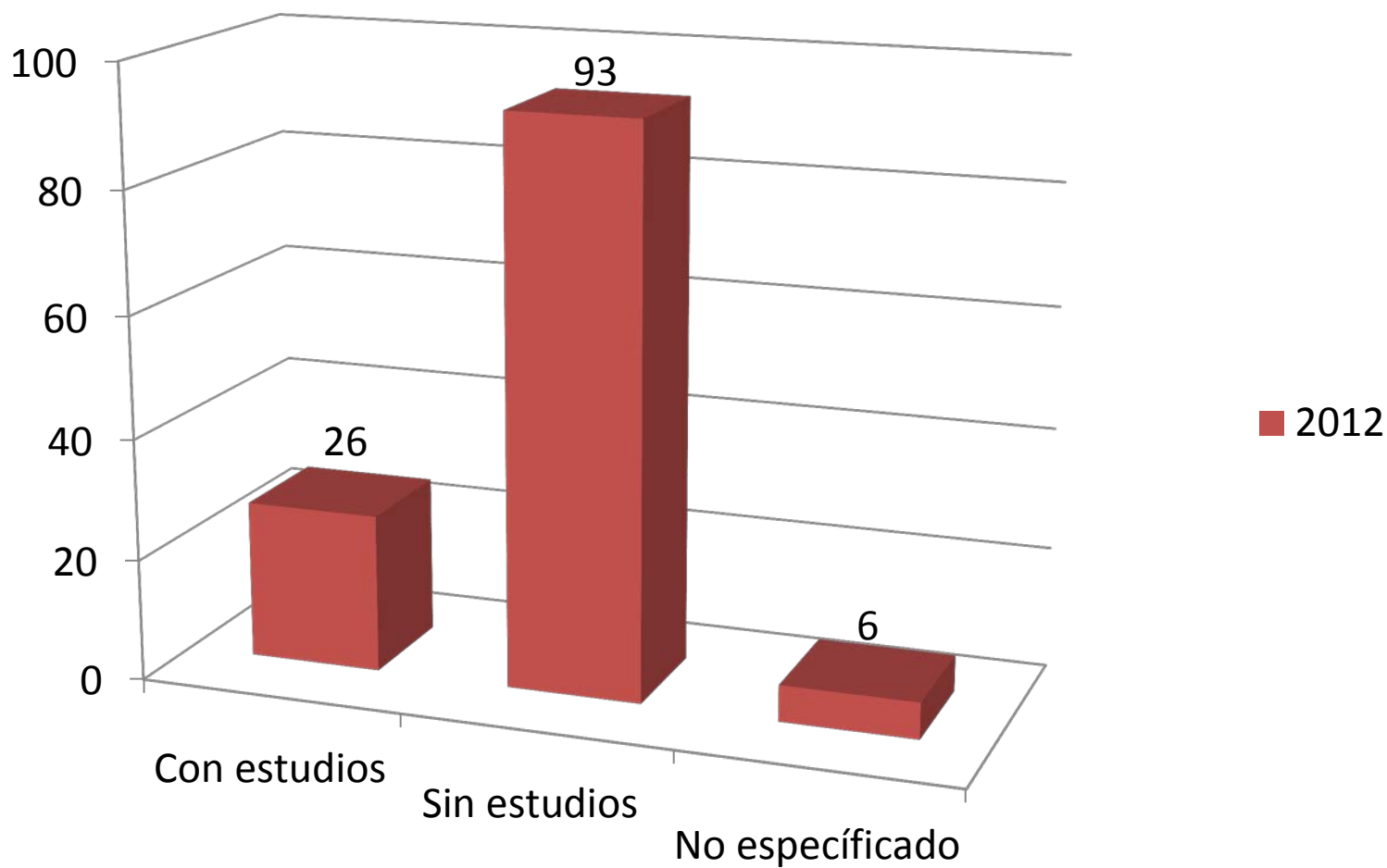
Cantidad total de centros de acopio en el estado de Jalisco y cantidad de municipios que contaron con estos centros acopio durante 2010 y 2012 valores absolutos



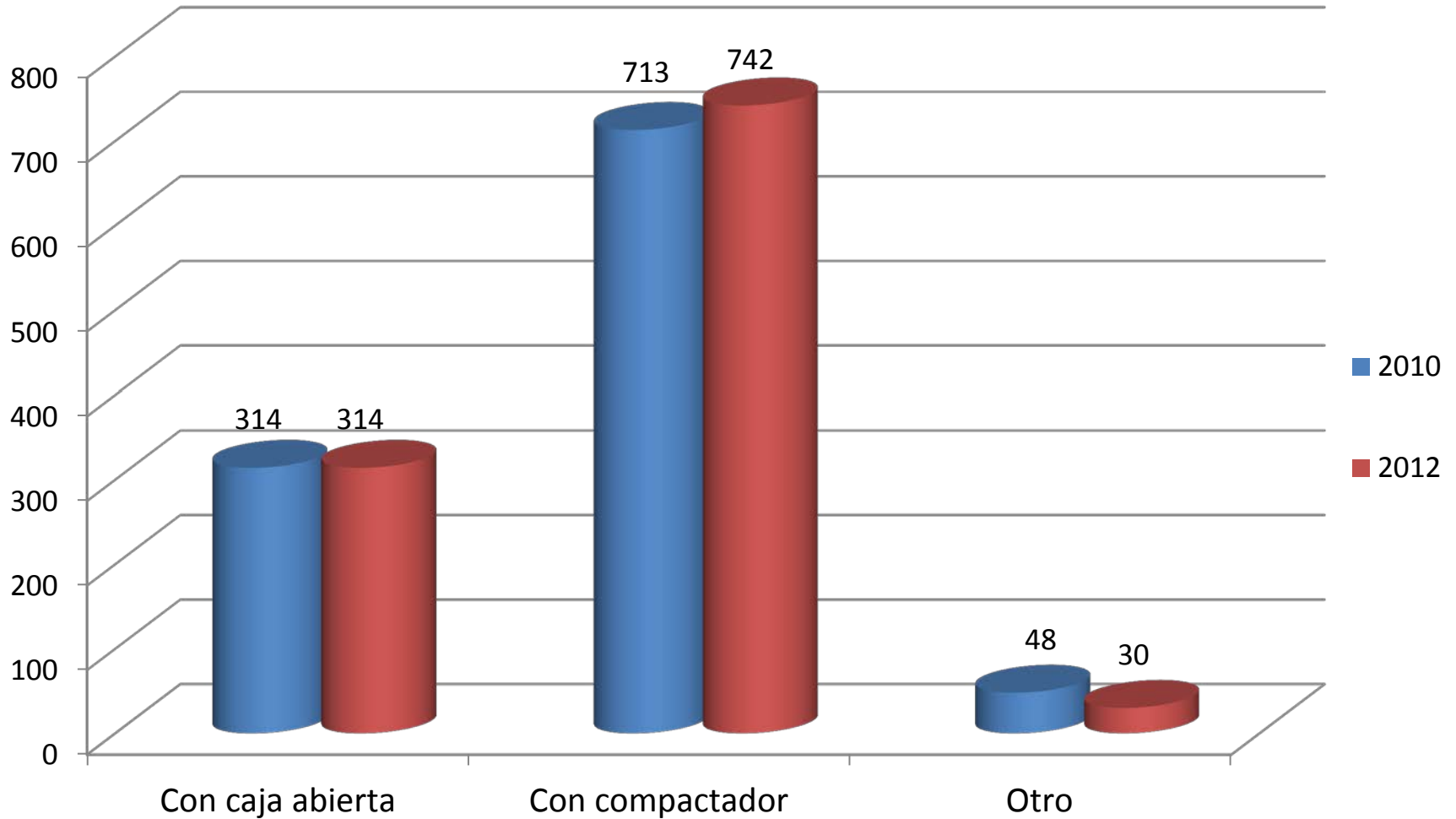
Cantidad de municipios con estaciones de transferencia en el estado de Jalisco, valores absolutos



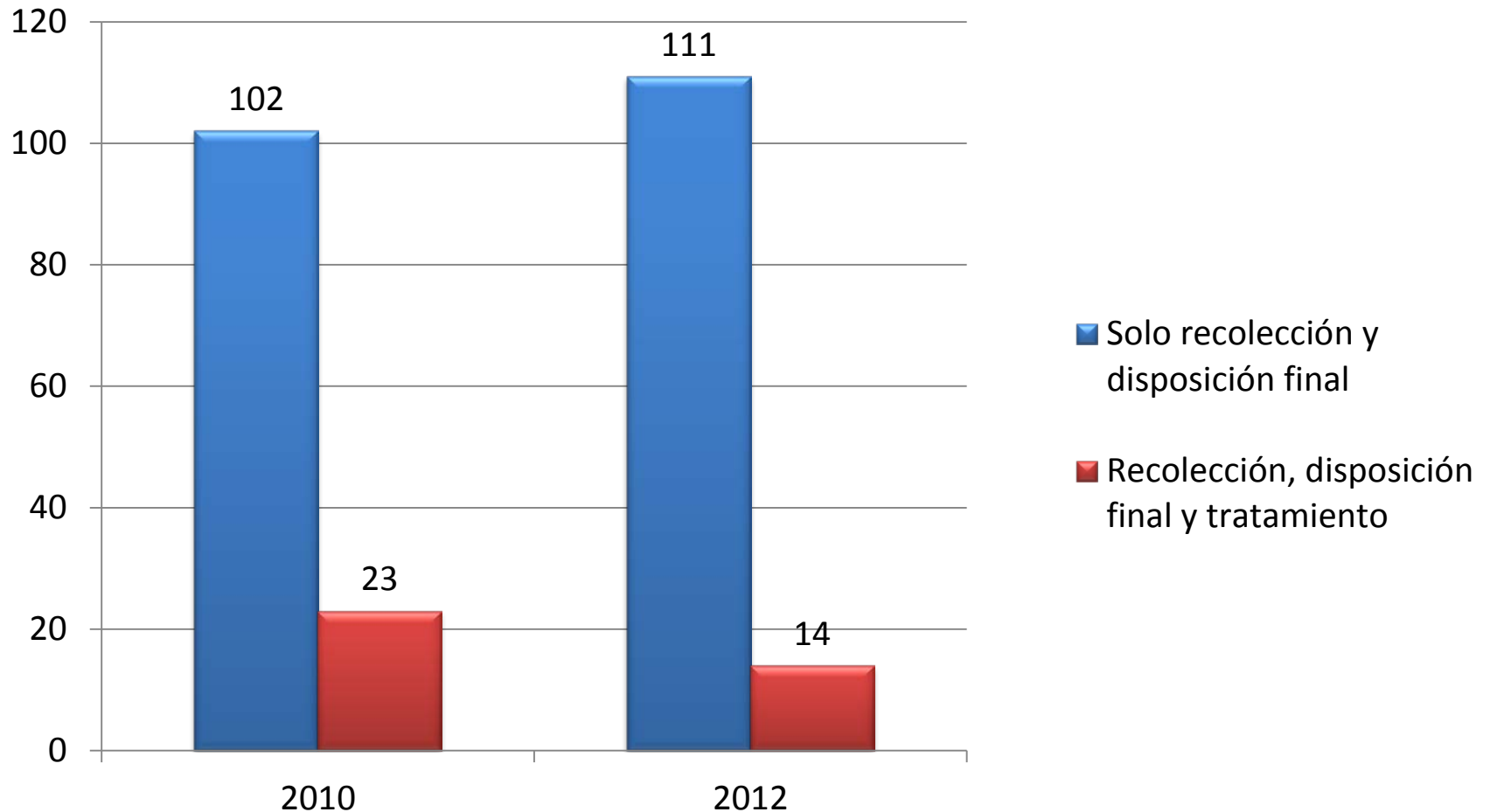
Cantidad de municipios que contaron con estudios sobre la composición de residuos sólidos urbanos en el año 2012, valores absolutos



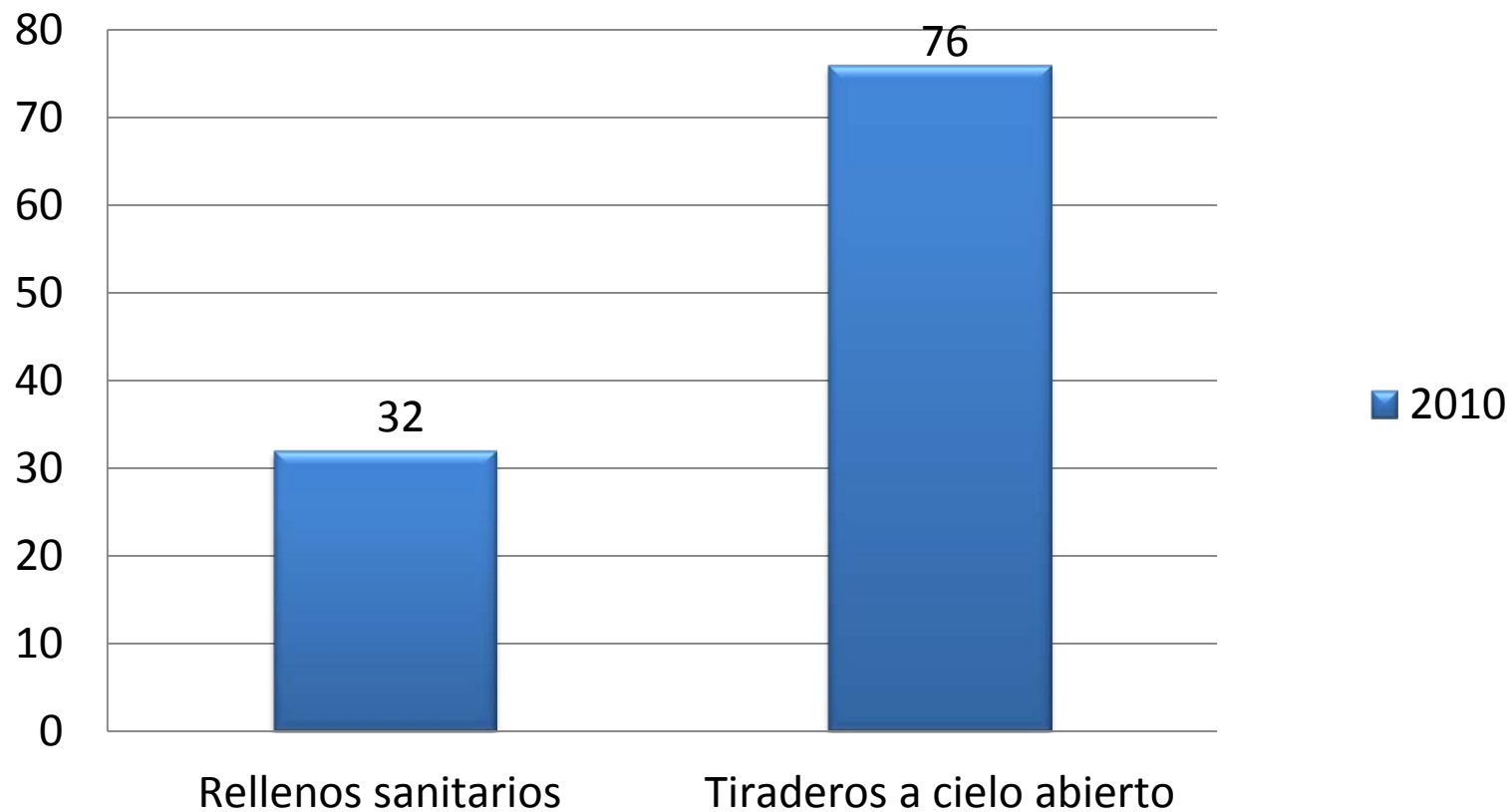
Cantidad y tipo de vehículos utilizados para la recolección de residuos sólidos, valores absolutos



Cantidad de municipios según disponibilidad de servicios relacionados con la recolección de residuos sólidos urbanos, valores absolutos



En el año 2010, Jalisco contó con 108 sitios de disposición final de residuos sólidos de los cuales según su tipo





Mapa Digital de México

En línea: ¡Ahora más rápido y fácil de utilizar! Con cartografía actualizada y nuevas herramientas de análisis espacial.

Para escritorio: ¡Ahora puedes conectarte a bases de datos de 4 525 localidades urbanas y 48 115 localidades rurales y contar con nuevas herramientas de análisis espacial.

- De interés**
- Anuario estadístico y geográfico de los Estados Unidos Mexicanos
 - Directorio Estadístico Nacional de Unidades Económicas (DENUE)
 - Índices de Precios
 - Microdatos
 - Gobierno
 - Ocupación y empleo
 - PIB y Cuentas Nacionales de México
 - Población
 - Reloj de los ciclos económicos de México
 - Catálogo Único de Claves de Áreas Geoestadísticas Estatales, Municipales y Localidades

Para el informante

Captura de información vía internet

English

México en cifras

Información nacional, por entidad federativa y municipios

Seleccione la entidad en el mapa o en la siguiente lista:

Estados Unidos Mexicanos

Noticias | Calendarios | Sala de prensa   

12 de agosto
INDICADOR MENSUAL DEL CONSUMO PRIVADO EN EL MERCADO INTERIOR
(Cifras durante mayo de 2014)
El Instituto Nacional de Estadística y Geografía (INEGI) informa que el Indicador Mensual del Consumo Privado en el Mercado Interior (IMCPMI) disminuyó (-)0.13% durante mayo de este año frente al mes inmediato anterior, con cifras desestacionalizadas.

R
d
www.o

Cic

- Temas » Ciencia y tecnología
- Bancos de datos » Economía
- Fuente / Proyecto » Medio ambiente
- Aspectos normativos y metodológicos » Ocupación y empleo
- » Población, hogares y vivienda
- » Sociedad y gobierno

Indicadores (CNI)

autónomos.
geográfica, fuente y responsable.

- ### De interés
- Anuario estadístico y geográfico de los Estados Unidos Mexicanos
 - Directorio Estadístico Nacional de Unidades Económicas (DENUE)
 - Índices de Precios
 - Microdatos
 - Gobierno
 - Ocupación y empleo
 - PIB y Cuentas Nacionales de México
 - Población
 - Reloj de los ciclos económicos de México
 - Catálogo Único de Claves de Áreas Geoestadísticas Estatales, Municipales y Localidades

Para el informante

Captura de información vía internet

English

México en cifras

Información nacional, por entidad federativa y municipios

Seleccione la entidad en el mapa o en la siguiente lista:

Estados Unidos Mexicanos



[Noticias](#) | [Calendarios](#) | [Sala de prensa](#)



12 de agosto
INDICADOR MENSUAL DEL CONSUMO PRIVADO EN EL MERCADO INTERIOR
(Cifras durante mayo de 2014)
El Instituto Nacional de Estadística y Geografía (INEGI) informa que el Indicador Mensual del Consumo Privado en el Mercado Interior (IMCPMI) disminuyó (-)0.13% durante mayo de este año frente al mes inmediato anterior, con cifras desestacionalizadas.

R
d
www.o

Es
- S


Es

Cic



- Estadística
- Geografía**
- Investigación
- Productos y servicios
- Acerca del INEGI

- Temas » Ciencia y tecnología
- Bancos de datos » Economía
- Fuente / Proyecto » Medio ambiente
- Aspectos normativos y metodológicos » Ocupación y empleo
- Población, hogares y vivienda
- Sociedad y gobierno

De interés

- Anuario estadístico y geográfico de los Estados Unidos Mexicanos
- Directorio Estadístico Nacional de Unidades Económicas (DENUE)
- Índices de Precios
- Microdatos
- Gobierno
- Ocupación y empleo
- PIB y Cuentas Nacionales de México
- Población
- Reloj de los ciclos económicos de México
- Catálogo Único de Claves de Áreas Geoestadísticas Estatales, Municipales y Localidades

Para el informante

Captura de información vía internet

Tu empresa es muy importante para todos
Participa
del 4 de febrero al 31 de julio

English

México en cifras

Información nacional, por entidad federativa y municipios

Seleccione la entidad en el mapa o en la siguiente lista:

Estados Unidos Mexicanos



Noticias | Calendarios | Sala de prensa




12 de agosto
INDICADOR MENSUAL DEL CONSUMO PRIVADO EN EL MERCADO INTERIOR
(Cifras durante mayo de 2014)
El Instituto Nacional de Estadística y Geografía (INEGI) informa que el Indicador Mensual del Consumo Privado en el Mercado Interior (IMCPMI) disminuyó (-)0.13% durante mayo de este año frente al mes inmediato anterior, con cifras desestacionalizadas.

R
d
www.c

Es
- S

Es

Cic

Estadística

Geografía

Investigación

Productos y servicios

Acerca del INEGI

Inicio > Estadística >

Medio Ambiente

- Cuadro resumen
- ▶ Ambiente natural
- ▶ Asentamientos y actividades humanas

Cuadro Resumen

Indicadores de medio ambiente

Tema/Indicador	Unidad de medida
Agua	
Población con acceso al agua potable ^a	Porcentaje
Tratamiento de las aguas residuales ^b	Litros por segundo
Población que dispone de instalaciones adecuadas para la eliminación de excreta ^a	Porcentaje
Viviendas particulares habitadas que disponen de agua entubada ^a	Porcentaje
Viviendas particulares habitadas que disponen de drenaje ^a	Porcentaje
Atmósfera	
Emisiones de gases de efecto invernadero a nivel nacional ^c	Miles de Toneladas
Emisiones de bióxido de carbono derivadas de la quema de combustibles fósiles y de la manufactura de cemento ^c	Miles de Toneladas
Emisiones de bióxido de carbono según sector: electricidad y producción de calor ^c	Miles de Toneladas
Emisiones de bióxido de carbono según sector: industrias manufactureras y de la construcción ^c	Miles de Toneladas
Emisiones de bióxido de carbono según sector: transporte ^c	Miles de Toneladas
Biodiversidad	
Número de sitios de patrimonio mundial de México incluidos en los acuerdos globales internacionales ^c	Número
Número de reservas de la biósfera en México ^d	Número
Superficie de las reservas de la biósfera en México ^d	Miles de hectáreas

Conociendo México

01 800 111 46 34

www.inegi.org.mx

atencion.usuarios@inegi.org.mx



[@inegi_informa](https://twitter.com/inegi_informa)



[INEGI Informa](https://www.facebook.com/inegi_informa)



**INSTITUTO NACIONAL
DE ESTADÍSTICA Y GEOGRAFÍA**