

Proyectos Culturales 2017-2018

Secretaría de Cultura

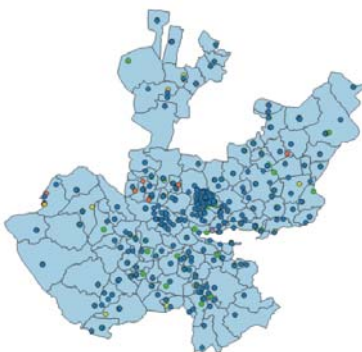
Dirección de Desarrollo Institucional



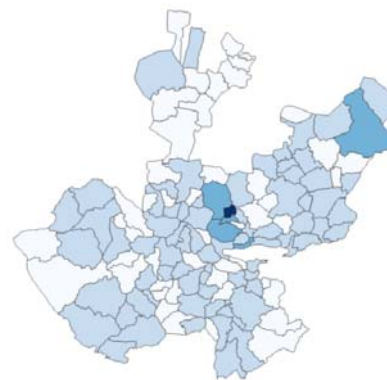
Proyectos culturales 2017 y 2018

- En el marco de los Programas Anuales de Trabajo del Comité Estatal de Información Estadística y Geográfica de los años 2017 y 2018, la Secretaría de Cultura ha realizado los siguientes proyectos:

Proyecto de Georreferenciación de Infraestructura Cultural en el Estado de Jalisco (2017)



Índice de distribución municipal de bienes y servicios culturales del Estado de Jalisco (2018)





Proyecto de Georreferenciación de Infraestructura Cultural en el Estado de Jalisco




Objetivo del proyecto:

- Ubicar espacialmente la infraestructura cultural del Estado de Jalisco.

Descripción del proyecto:

- El proyecto se compone de un total de seis capas:
 - Bibliotecas
 - Casas de la Cultura
 - Museos
 - Núcleos ECOS
 - Teatros
 - Sitios Arqueológicos



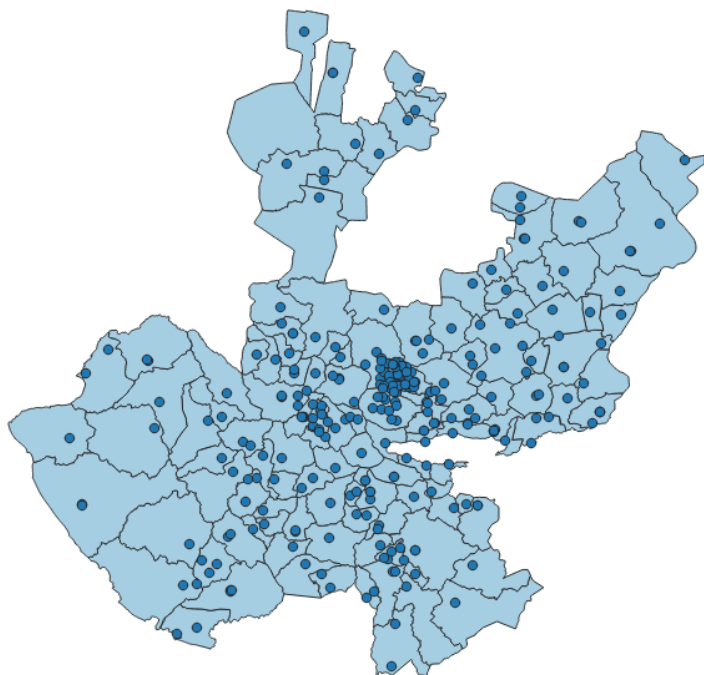
Proyecto de Georreferenciación de Infraestructura Cultural en el Estado de Jalisco

Etapas que dieron lugar a la consolidación del proyecto:

1. **Revisión:** En colaboración con la Coordinación Estatal Jalisco del Instituto Nacional de Estadística y Geografía (INEGI), se revisó la información disponible en el Directorio Estadístico Nacional de Unidades Económicas (DENUE).
2. **Depuración y actualización:** Se realizó un proceso de depuración y actualización del inventario de las unidades identificadas, tomando como referencia distintos registros administrativos de la Secretaría de Cultura, mediante la corroboración de la información con distintas herramientas de búsqueda de información.
3. **Publicación:** De la mano con el Instituto de Información Estadística y Geográfica (IIEG), el proyecto fue publicado en el Sistema Georreferenciado MXSIG.

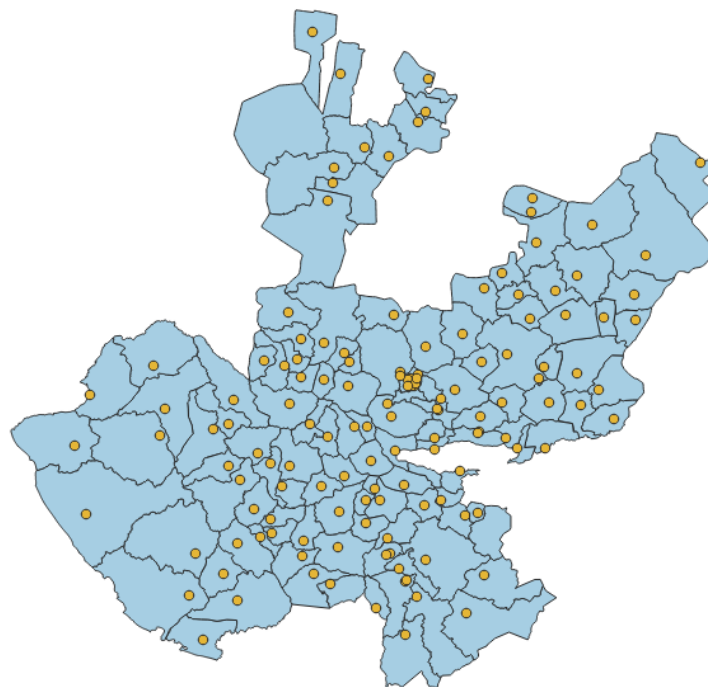
Proyecto de Georreferenciación de Infraestructura Cultural en el Estado de Jalisco

283 Bibliotecas



*Red Estatal de Bibliotecas,
actualización al año 2017.

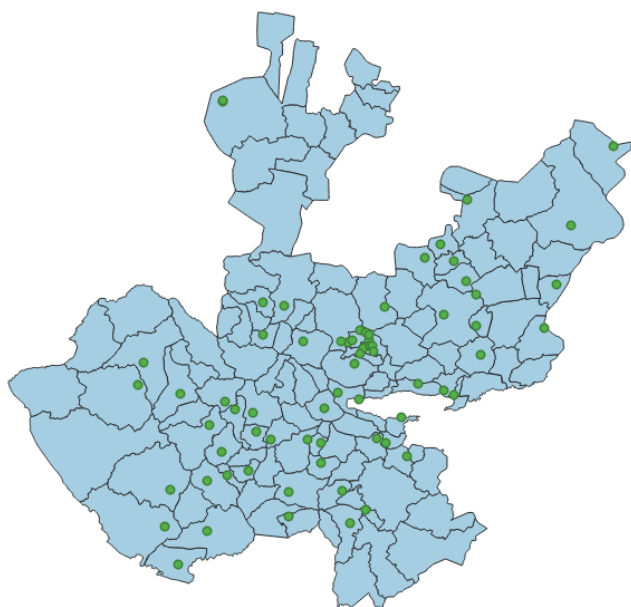
136 Casas de la Cultura



*Actualización al año 2017.

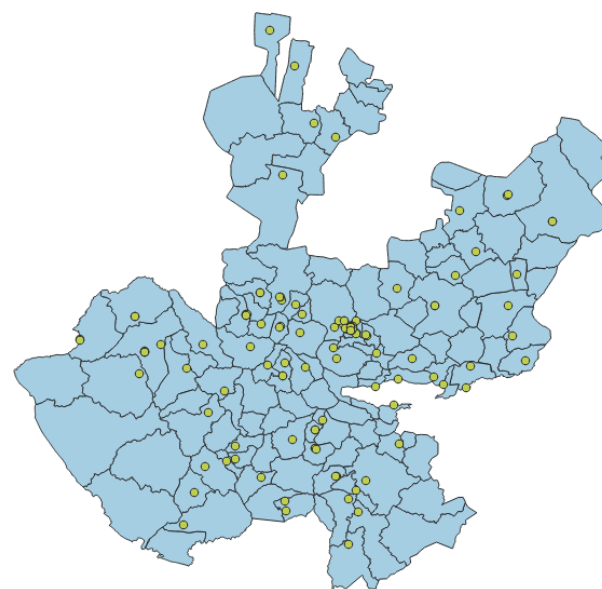
Proyecto de Georreferenciación de Infraestructura Cultural en el Estado de Jalisco

62 Núcleos ECOS



*Actualización al año 2017.

118 Museos

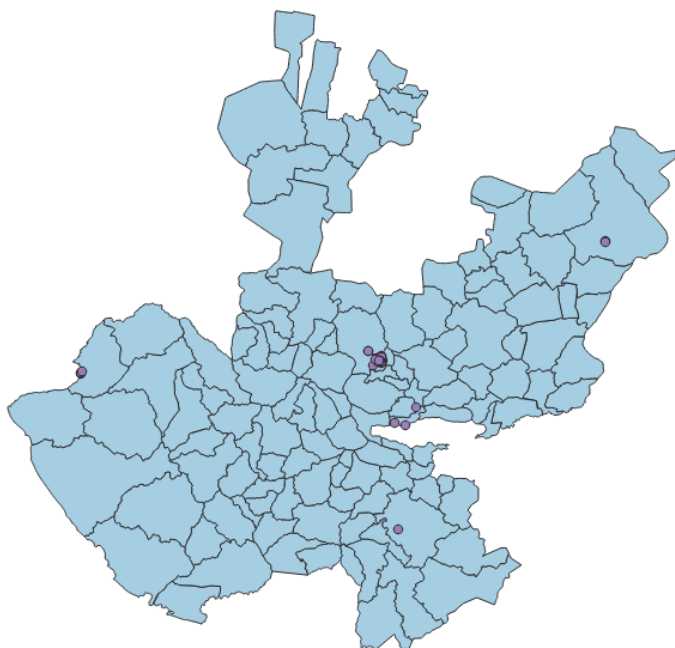


*Actualización al año 2017.



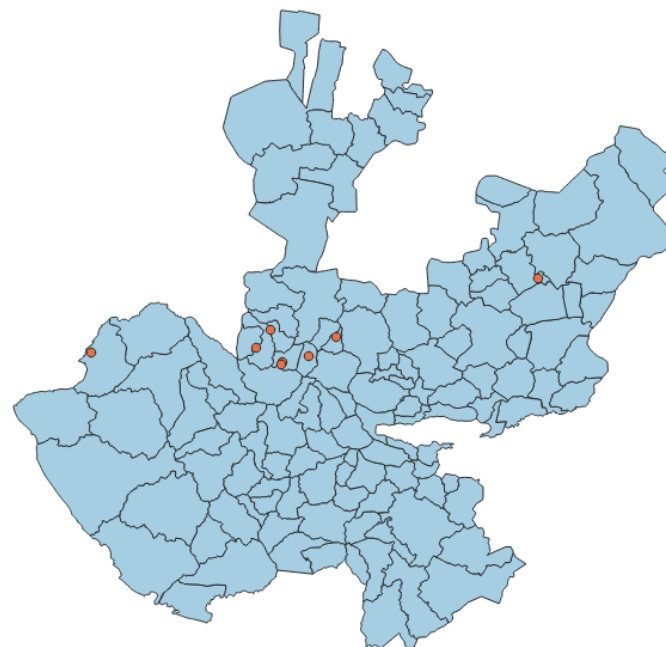
Proyecto de Georreferenciación de Infraestructura Cultural en el Estado de Jalisco

32 Teatros



*Actualización al año 2017.

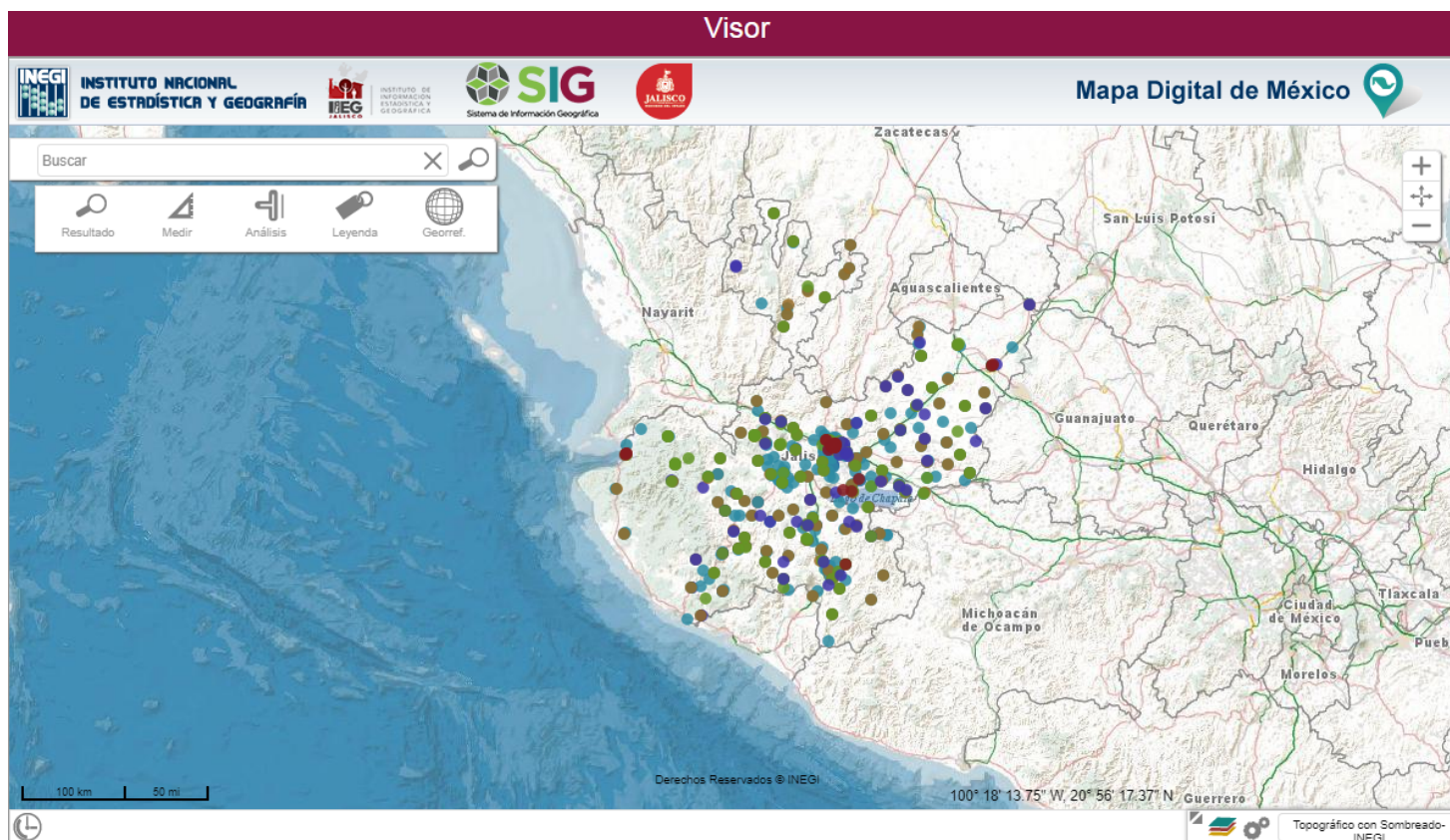
8 sitios Arqueológicos



*Actualización al año 2017.

Proyecto de Georreferenciación de infraestructura Cultural en el Estado de Jalisco

Proyecto consultable en sig.jalisco.gob.mx



Índice de distribución municipal de bienes y servicios culturales del Estado de Jalisco

Descripción: Indicador que mide municipalmente la oferta de bienes y servicios públicos culturales en el Estado de Jalisco

Objetivos específicos del indicador:

- Ilustrar el grado de existencia o inexistencia de un piso mínimo de infraestructura cultural en los distintos municipios del Estado de Jalisco.
- Identificar la oferta de eventos y adiestramientos de la Secretaría de Cultura, en los municipios del Estado de Jalisco.
- Servir de herramienta en la toma de decisiones correspondientes a la focalización territorial de los programas o proyectos de la Secretaría de Cultura.

Periodicidad de actualización: Anual.




Variables que integran el índice

- **Dos componentes:** Infraestructura y servicios culturales públicos.
 - Infraestructura cultural: Bibliotecas, Casas de la Cultura, Museos, Núcleos ECOS, Teatros y Sitios Arqueológicos.
 - Servicios culturales públicos: eventos y talleres ofertados por la Secretaría de Cultura.



Consideraciones previas a la exposición de la metodología bajo la que se integra el indicador

- El indicador sólo contempla la infraestructura y servicios culturales de carácter público; excluye todo espacio o servicio cultural de tipo privado.
- El listado de bibliotecas, que integra la realización del indicador, se compone únicamente por aquellas que forman parte de la Red Estatal de Bibliotecas.
- La insuficiencia de los datos a disposición, no permite desarrollar categorizaciones que vayan más allá del señalamiento de la existencia o inexistencia de cada tipo de infraestructura en el territorio municipal.

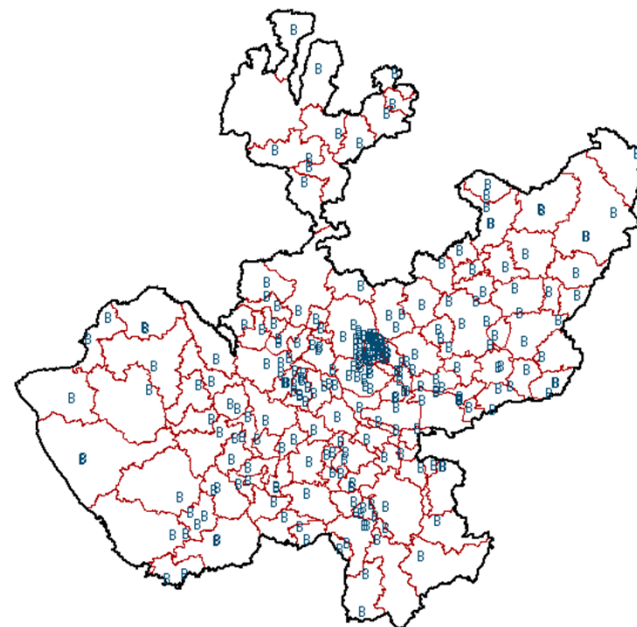


Definición del valor de las variables

Componente	Categoría	Proporción de la categoría	Proporción del componente
Infraestructura Cultural	Bibliotecas	.05	.44
	Casas de la Cultura	.16	
	Museos	.05	
	Núcleos ECOS	.13	
	Teatros	.05	
Servicios Culturales	Eventos	.28	.56
	Adiestramientos	.28	
Total			1
Adicional	Sitios Arqueológicos	.02	-

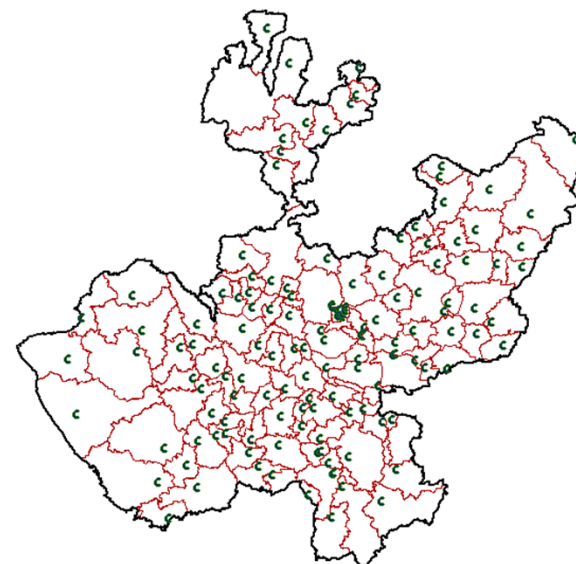
Criterio para la valoración de la variable de Bibliotecas

Criterio	Valoración	Valor de la Categoría
El municipio cuenta con al menos dos bibliotecas.	.05	.05
El municipio cuenta con al menos una biblioteca.	.025	
El municipio no cuenta con bibliotecas.	0	



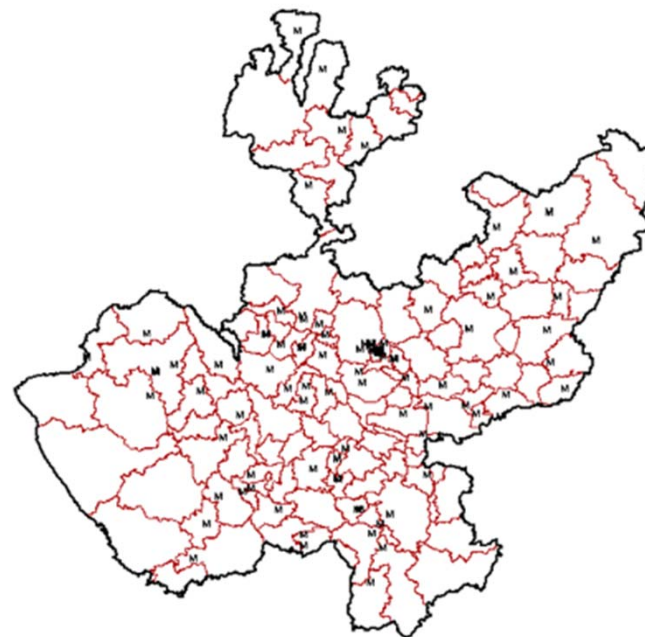
Criterio para la valoración de la variable de Casas de la Cultura

Criterio	Valoración	Valor de la Categoría
El municipio cuenta con al menos una Casa de la Cultura.	.16	.16
El municipio no cuenta con Casas de la Cultura.	0	



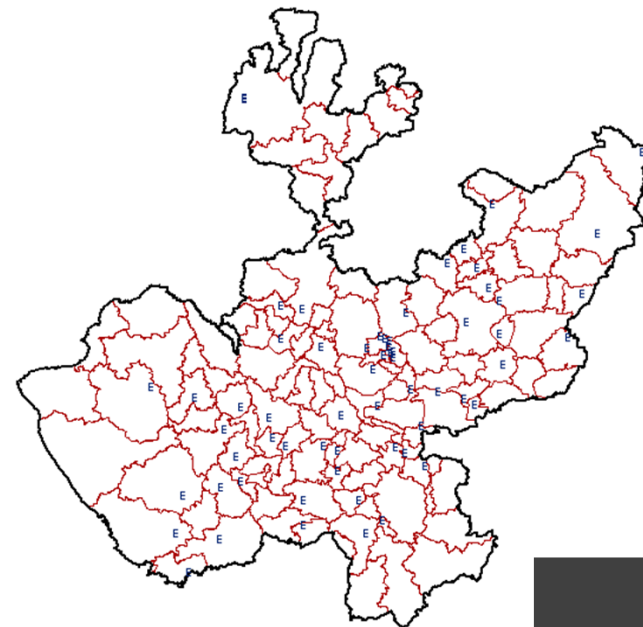
Criterio para la valoración de la variable de Museos

Criterio	Valoración	Valor de la Categoría
El municipio cuenta con al menos un Museo.	.05	.05
El municipio no cuenta con Museos.	0	



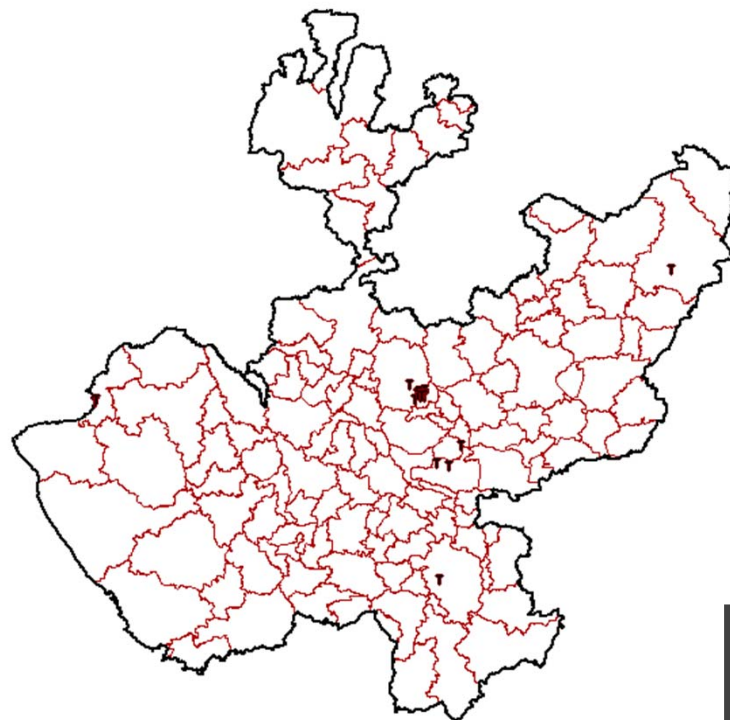
Criterio para la valoración de la variable de Núcleos ECOS

Criterio	Valoración	Valor de la Categoría
El municipio cuenta con al menos un Núcleo ECOS.	.13	.13
El municipio no cuenta con Núcleos ECOS.	0	



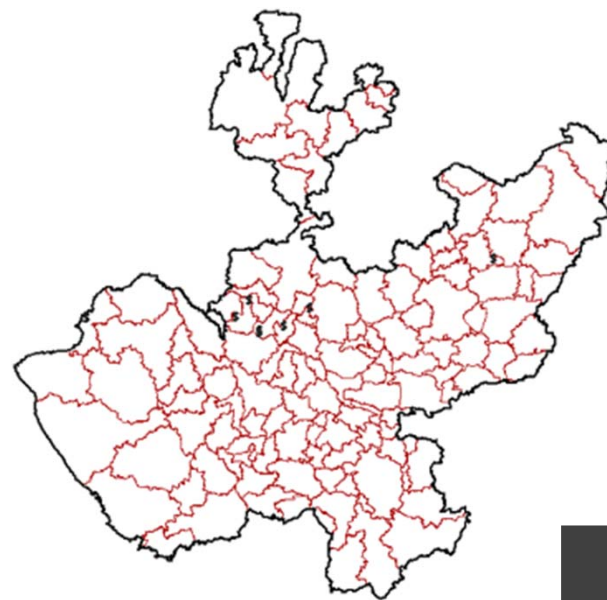
Criterio para la valoración de la variable de Teatros

Criterio	Valoración	Valor de la Categoría
El municipio cuenta con al menos 1 teatro.	.05	.05
El municipio no cuenta con teatros.	0	



Criterio para la valoración de la variable de Sitios Arqueológicos

Criterio	Valoración	Valor de la Categoría
El municipio cuenta con al menos un Sitio Arqueológico	.02	.02
El municipio no cuenta con Sitios Arqueológicos.	0	



Criterio para la valoración de la variable de Eventos

Criterio	Valoración	Valor de la Categoría
Relación dada entre el máximo valor obtenido (M) y el valor del municipio (m).	0 a .28	.28

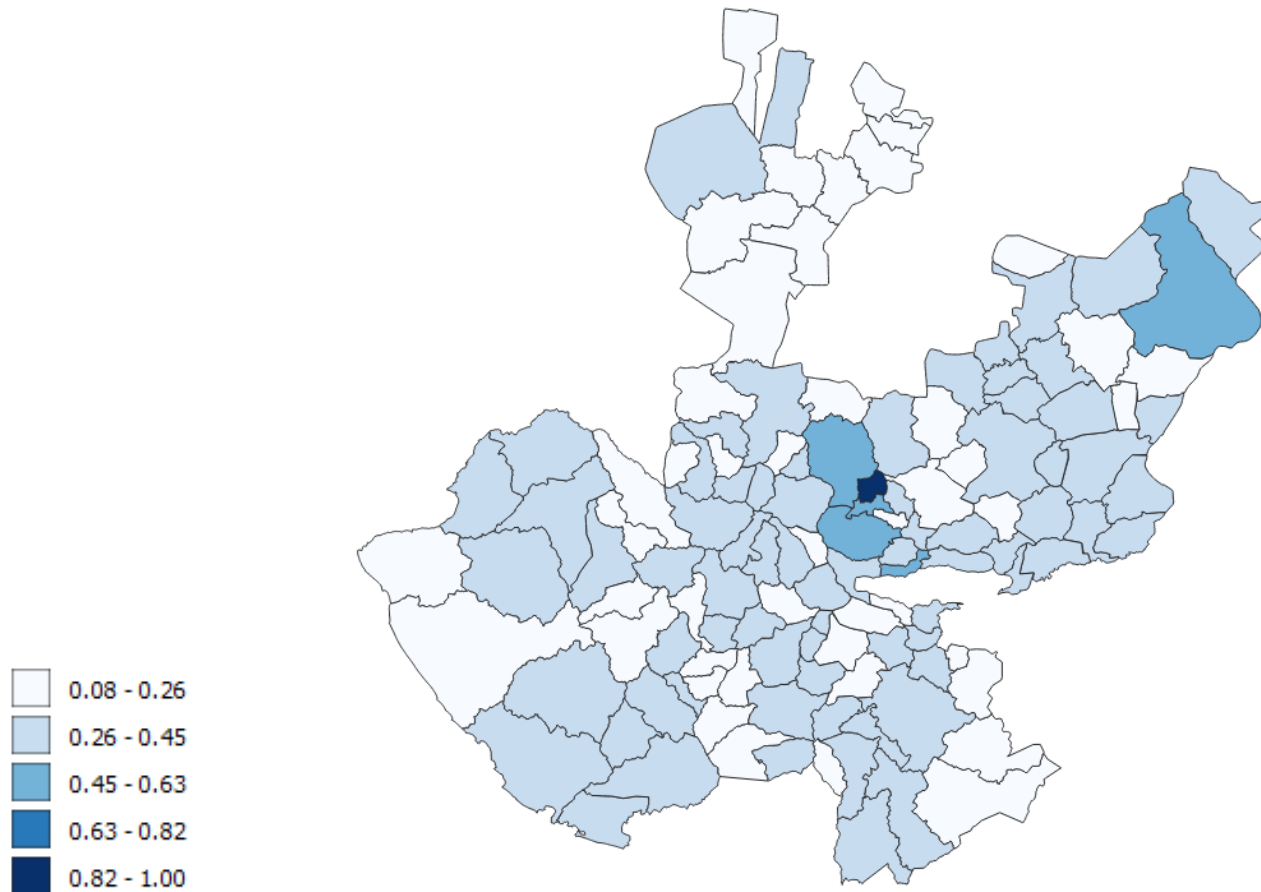
Fórmula
<p style="text-align: center;">VVE = M/m</p> <p style="text-align: center;"><i>VVE = Valor de la variable de eventos en el municipio.</i></p> <p style="text-align: center;"><i>M = Máximo valor obtenido, a raíz del cálculo total de las relaciones dadas entre Pm y PE (Pm/PE).</i></p> <p style="text-align: center;"><i>m = Valor obtenido por "n" municipio a raíz del cálculo de la relación entre Pm y PE (Pm/PE).</i></p> <p style="text-align: center;"><i>Pm = Número promedio de eventos anuales en "n" municipio.</i></p> <p style="text-align: center;"><i>PE = Promedio estatal de Pm.</i></p>

Criterio para la valoración de la variable de Adiestramientos

Criterio	Valoración	Valor de la Categoría
Relación dada entre el máximo valor obtenido (M) y el valor del municipio (m).	0 a .28	.28

Fórmula
<p>VVA = M/m</p> <p><i>VVA = Valor de la variable de adiestramientos en el municipio.</i></p> <p><i>M = Máximo valor obtenido, a raíz del cálculo total de las relaciones dadas entre Pm y PE (Pm/PE).</i></p> <p><i>m = Valor obtenido por "n" municipio a raíz del cálculo de la relación entre Pm y PE (Pm/PE).</i></p> <p><i>Pm = Número promedio de adiestramientos anuales en "n" municipio.</i></p> <p><i>PE = Promedio estatal de Pm.</i></p>

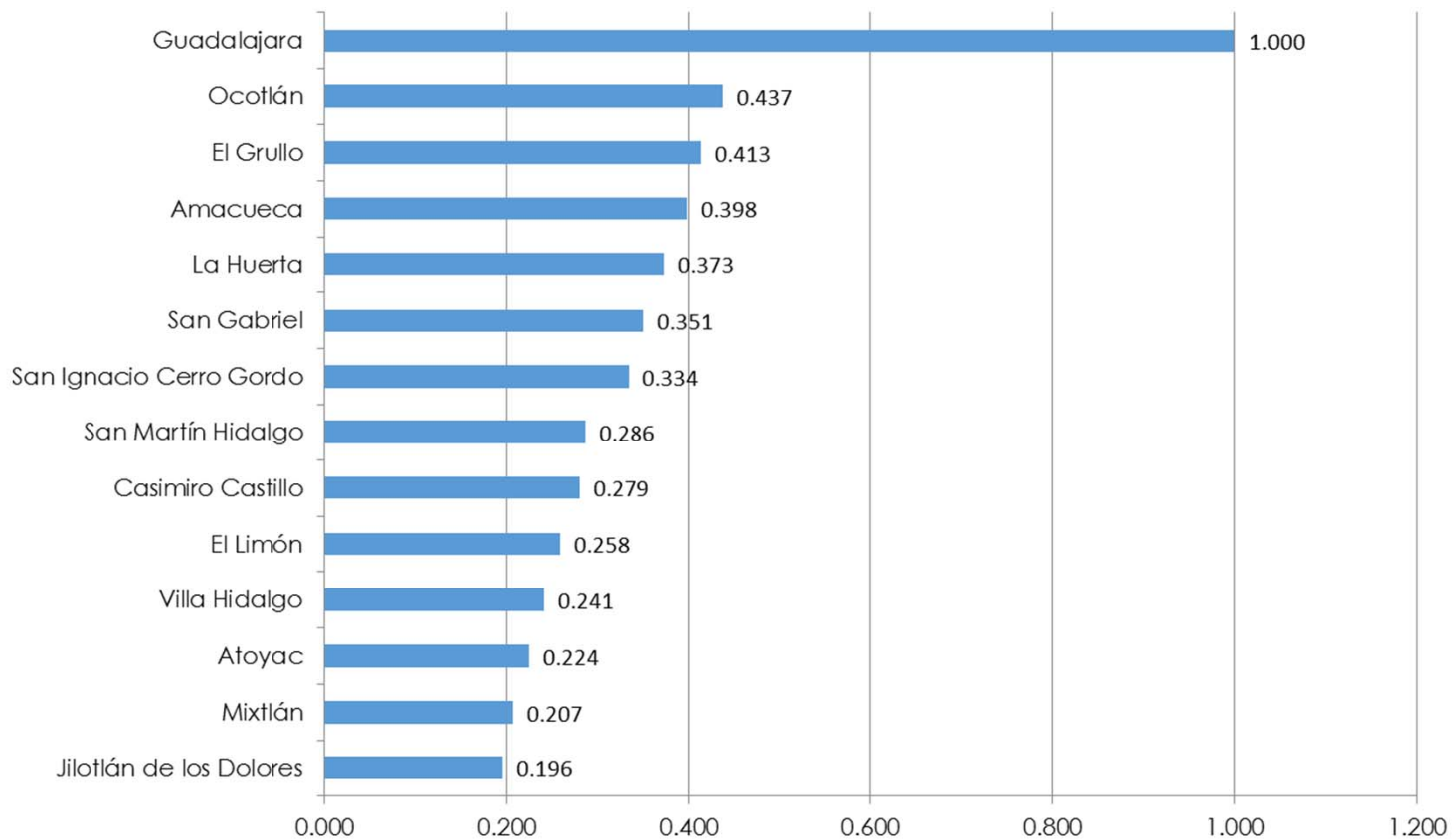
Índice de distribución municipal de bienes y servicios culturales del Estado de Jalisco



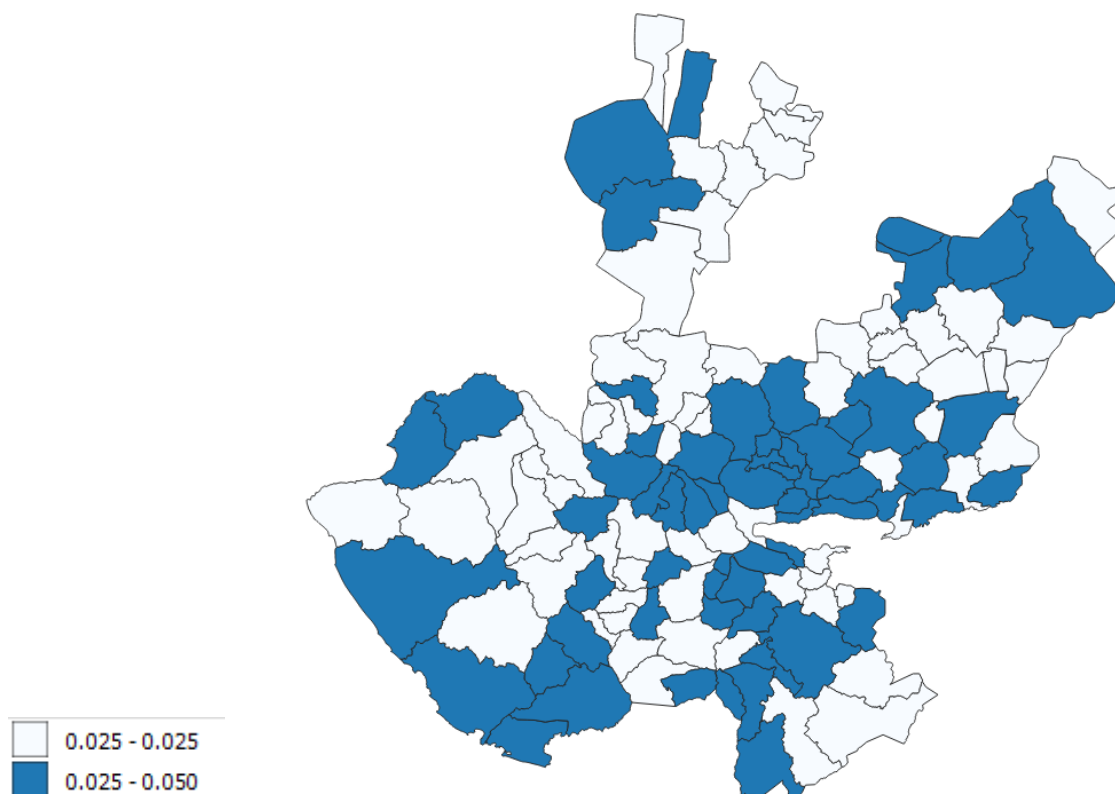
Muestra de integración del índice

CVE	Municipio	Infraestructura						Servicios Culturales		Índice
		Bibliotecas	Casas de la Cultura	ECOS	Museos	Sitios Arqueológicos	Teatros	Eventos	Adiestramientos	
49	Jilotlán de los Dolores	0.025	0.160	0.000	0.000	0.000	0.000	0.001	0.009	0.196
62	Mixtlán	0.025	0.160	0.000	0.000	0.000	0.000	0.004	0.018	0.207
14	Atoyac	0.050	0.160	0.000	0.000	0.000	0.000	0.007	0.007	0.224
116	Villa Hidalgo	0.050	0.160	0.000	0.000	0.000	0.000	0.006	0.025	0.241
54	El Limón	0.025	0.160	0.000	0.050	0.000	0.000	0.003	0.020	0.258
21	Casimiro Castillo	0.050	0.160	0.000	0.050	0.000	0.000	0.012	0.008	0.279
77	San Martín Hidalgo	0.050	0.160	0.000	0.050	0.000	0.000	0.006	0.020	0.286
125	San Ignacio Cerro Gordo	0.025	0.160	0.130	0.000	0.000	0.000	0.004	0.015	0.334
113	San Gabriel	0.025	0.160	0.130	0.000	0.000	0.000	0.004	0.032	0.351
43	La Huerta	0.050	0.160	0.130	0.000	0.000	0.000	0.007	0.026	0.373
4	Amacueca	0.050	0.160	0.130	0.050	0.000	0.000	0.004	0.003	0.398
37	El Grullo	0.025	0.160	0.130	0.050	0.000	0.000	0.017	0.031	0.413
63	Ocotlán	0.050	0.160	0.130	0.050	0.000	0.000	0.009	0.038	0.437
39	Guadalajara	0.050	0.160	0.130	0.050	0.000	0.050	0.280	0.280	1.000
Promedio		0.037	0.157	0.058	0.027	0.001	0.003	0.009	0.021	0.314

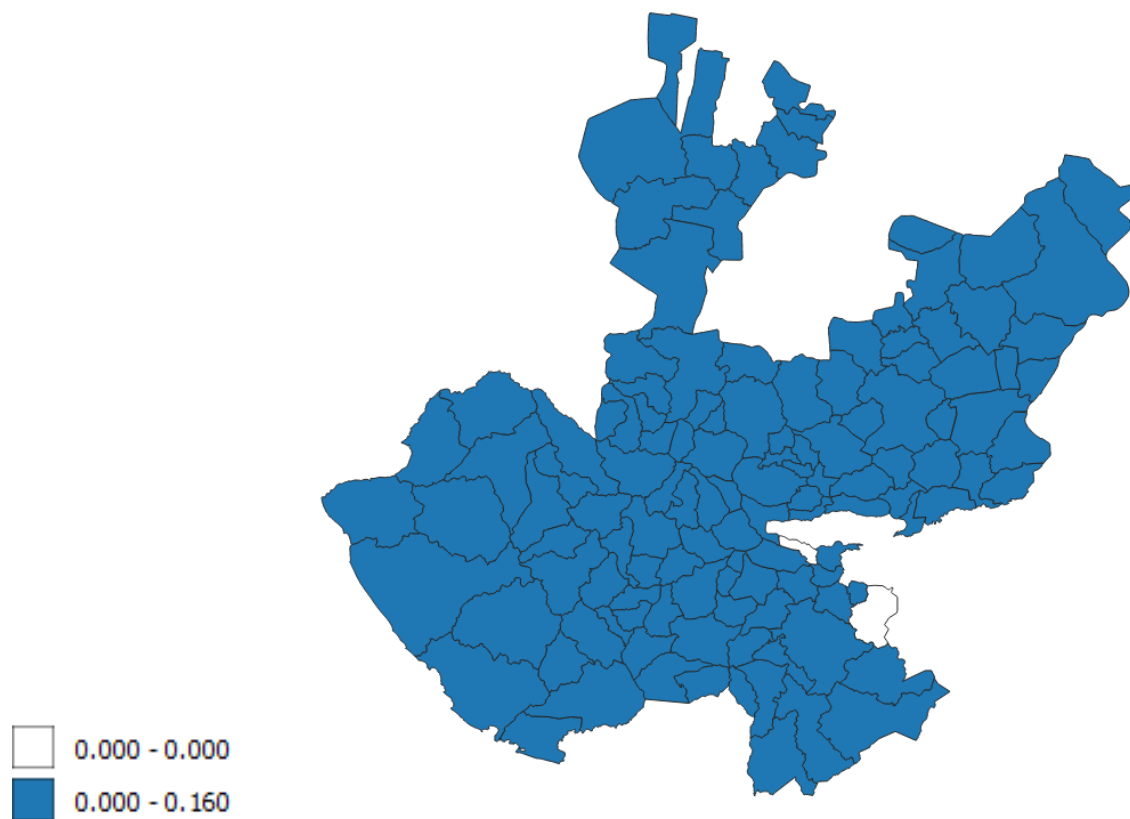
Índice de distribución municipal de bienes y servicios culturales del Estado



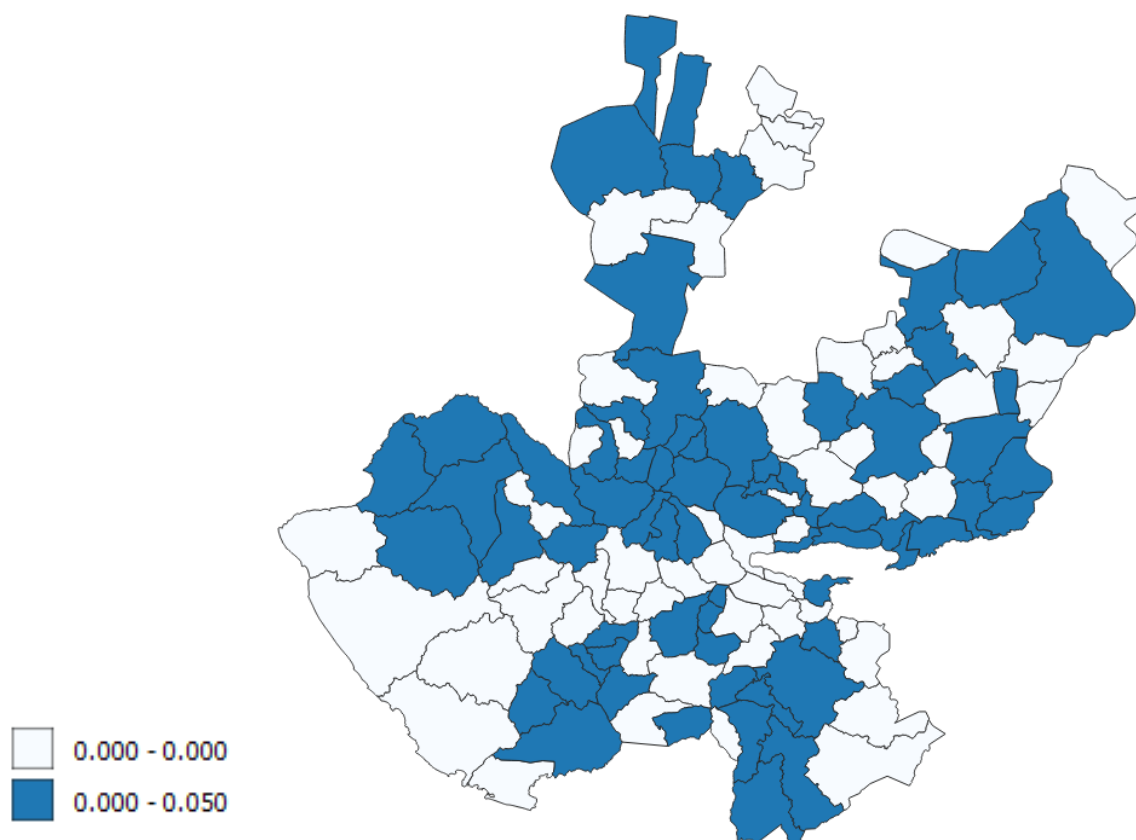
Georreferenciación de los resultados de la variable de Bibliotecas



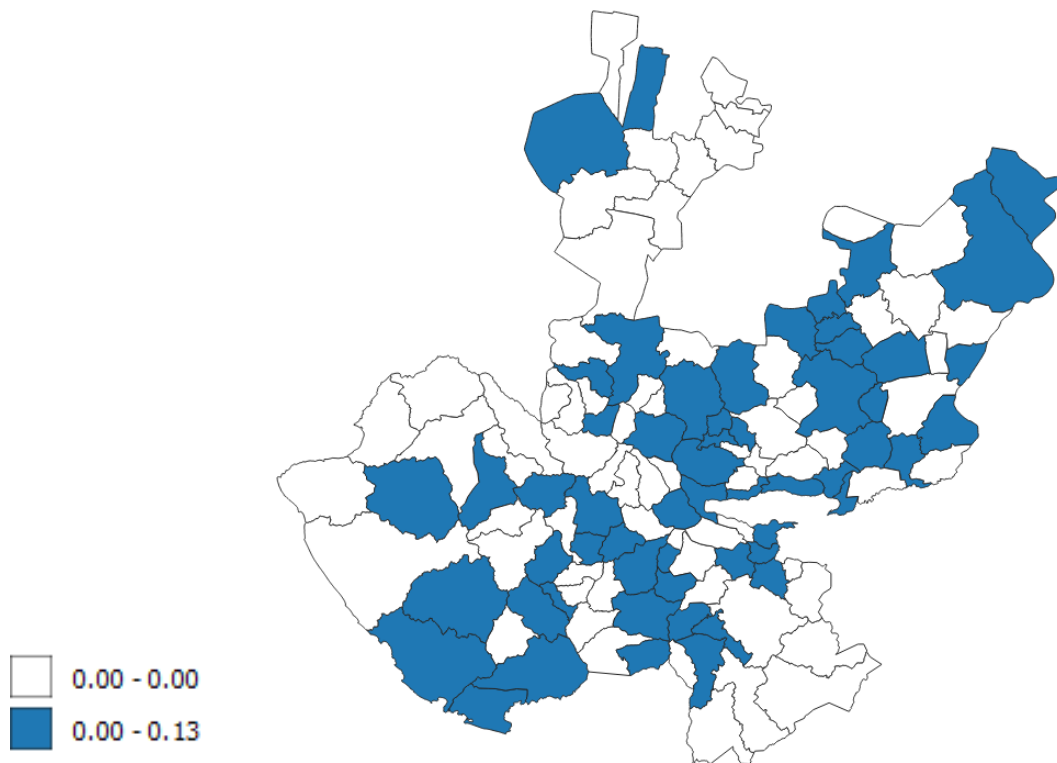
Georreferenciación de los resultados de la variable de Casas de la Cultura



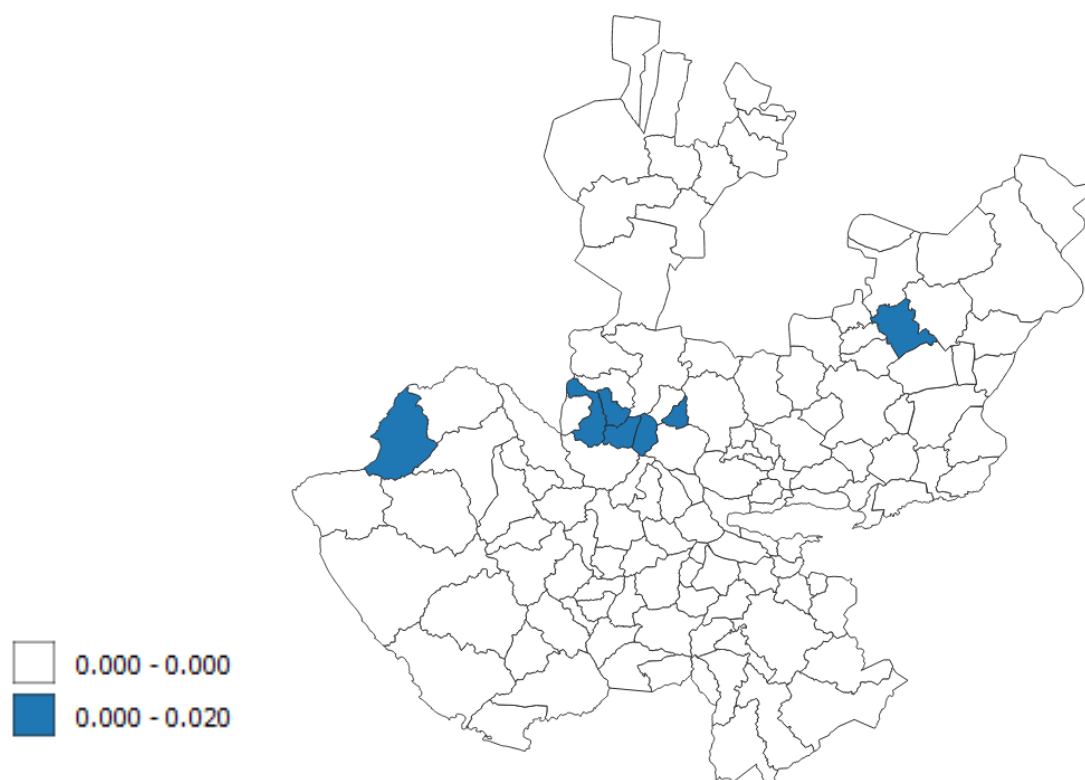
Georreferenciación de los resultados de la variable de Museos



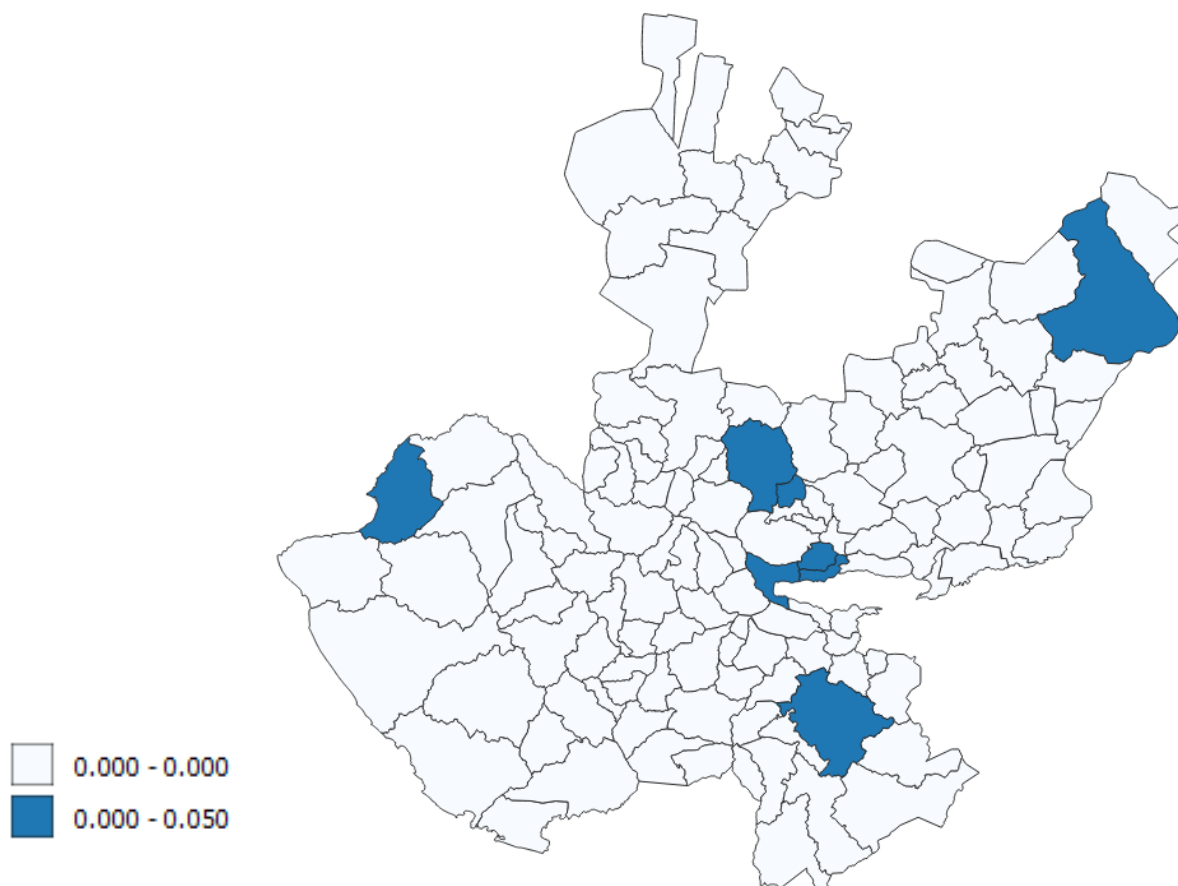
Georreferenciación de los resultados de la variable de Núcleos ECOS



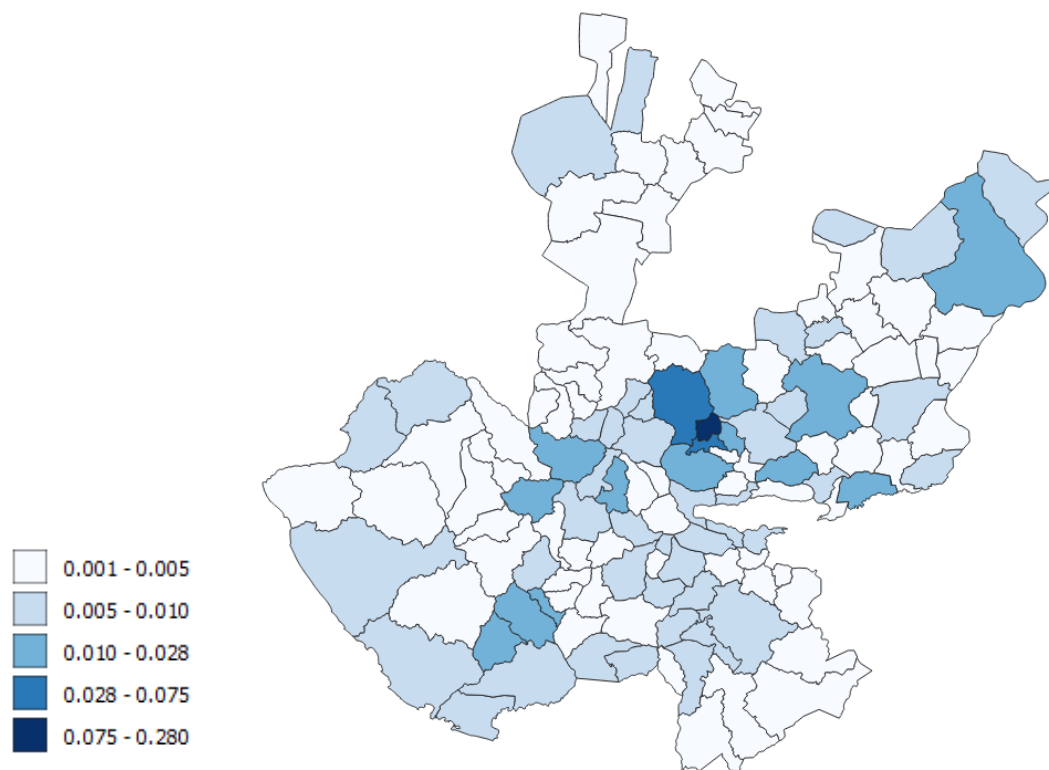
Georreferenciación de los resultados de la variable de Sitios Arqueológicos



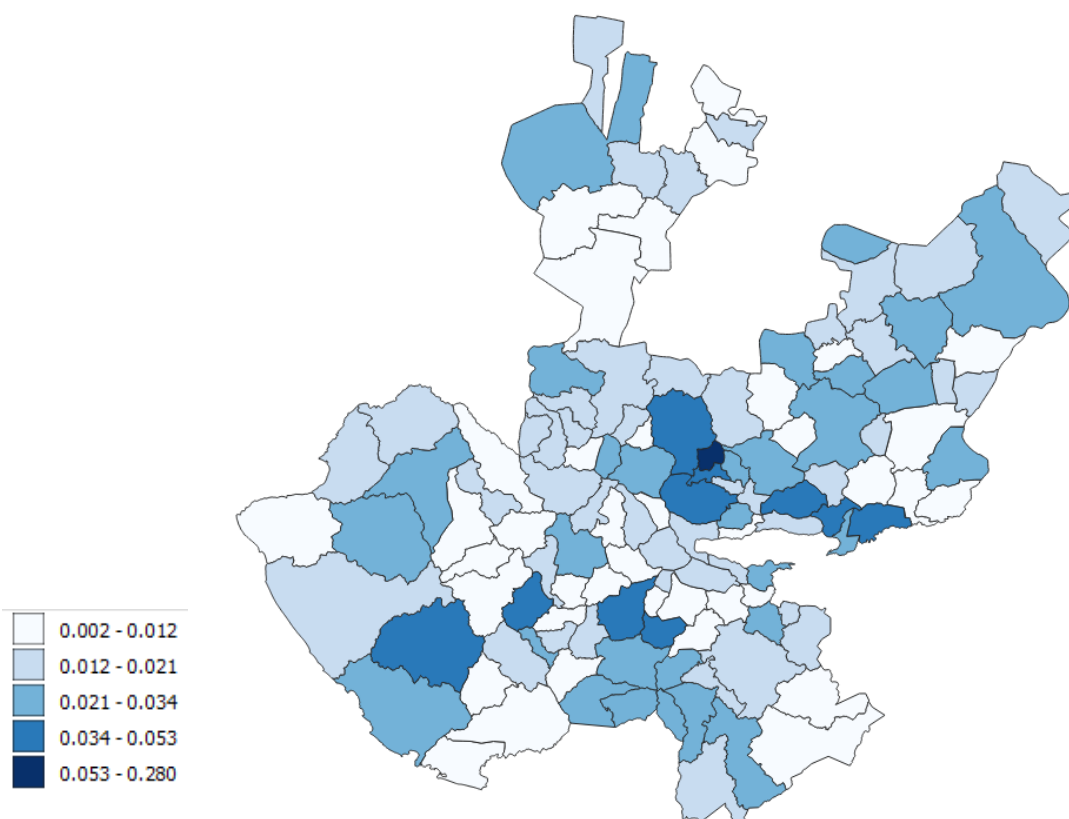
Georreferenciación de los resultados de la variable de Teatros



Georreferenciación de los resultados de la variable de Eventos



Georreferenciación de los resultados de la variable de Adiestramientos





CULTURA